

# 島根県農業気象速報

平成24年12月上旬

島根県  
松江地方気象台

平成24年12月11日発行

## 気象概況 平成 24 年 12 月上旬

低気圧が短い周期で日本海を通過し、低気圧の通過後は冬型の気圧配置となった。特に、8 日からは上空に強い寒気が流れ込んだため、冬型の気圧配置が強まった。

日付	天気概況	松江(06 時～18 時)	松江(18 時～翌 06 時)
1 日	寒気の影響を受ける	雨時々曇一時晴	曇一時雨
2 日	日本海の高気圧に覆われる	曇後一時晴	晴
3 日	東海上の高気圧に覆われるが、夜は日本海に低気圧が進んでくる	晴時々曇、霧を伴う	雨時々曇一時晴、雷を伴う
4 日	冬型の気圧配置となる	曇時々雨一時晴、みぞれを伴う	曇一時みぞれ後時々晴
5 日	低気圧が発達しながら日本海を北東進	曇一時晴	雨時々曇、大風・雷を伴う
6 日	冬型の気圧配置となる	曇時々雪一時晴、大風を伴う	曇後一時雪、みぞれを伴う
7 日	移動性高気圧に覆われるが、夜は日本海に低気圧が進んでくる	曇時々晴一時みぞれ	曇時々雨一時晴、雷・あられを伴う
8 日	日本海の低気圧からのびる寒冷前線の通過後、冬型の気圧配置となる	曇一時みぞれ、大風を伴う	曇時々雪、雷を伴う
9 日	冬型の気圧配置が続く	雪時々曇一時晴、大風を伴う	雪時々曇、あられを伴う
10 日	冬型の気圧配置が続く	雪時々曇一時晴、雷・あられを伴う	曇時々みぞれ一時雪、あられを伴う

### 気象官署・特別地域気象観測所の観測値(12 月上旬)

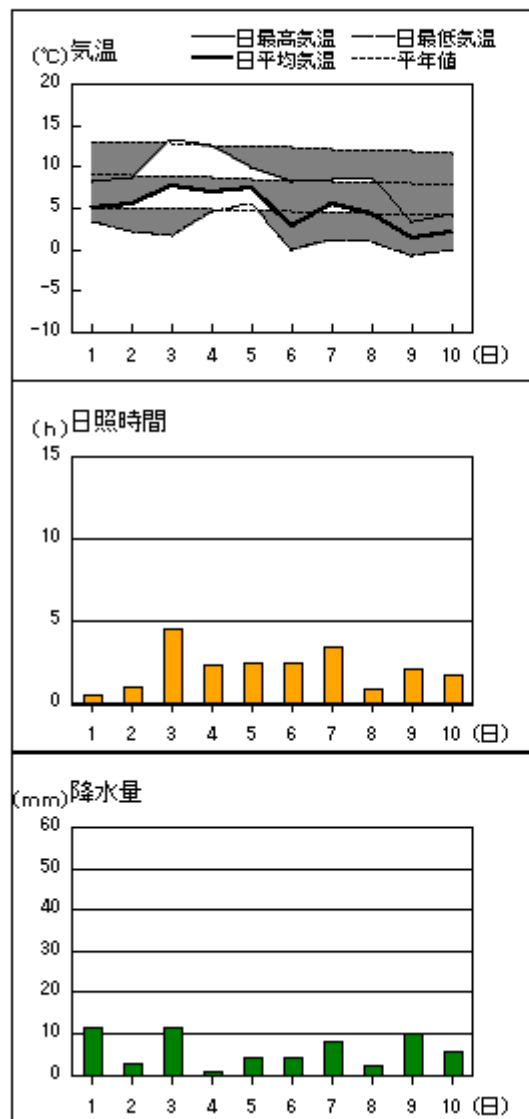
要素	気温( )						降水量(mm)		日照時間(h)	
	平均		最高		最低					
	本年	平年	本年	平年	本年	平年	本年	平年	本年	平年
松江	5.3	8.1	9.1	12.6	2.0	4.3	27.5	47.7	28.5	32.0
浜田	6.3	9.7	10.6	13.4	3.3	6.1	21.5	37.5	21.1	31.6
西郷	4.8	8.4	8.5	12.4	1.8	4.5	60.0	51.0	21.4	29.6

平均気温は、全域「かなり低い」。降水量は、松江「少ない」、浜田「平年並」、西郷「多い」。日照時間は、松江「平年並」、浜田・西郷「少ない」。

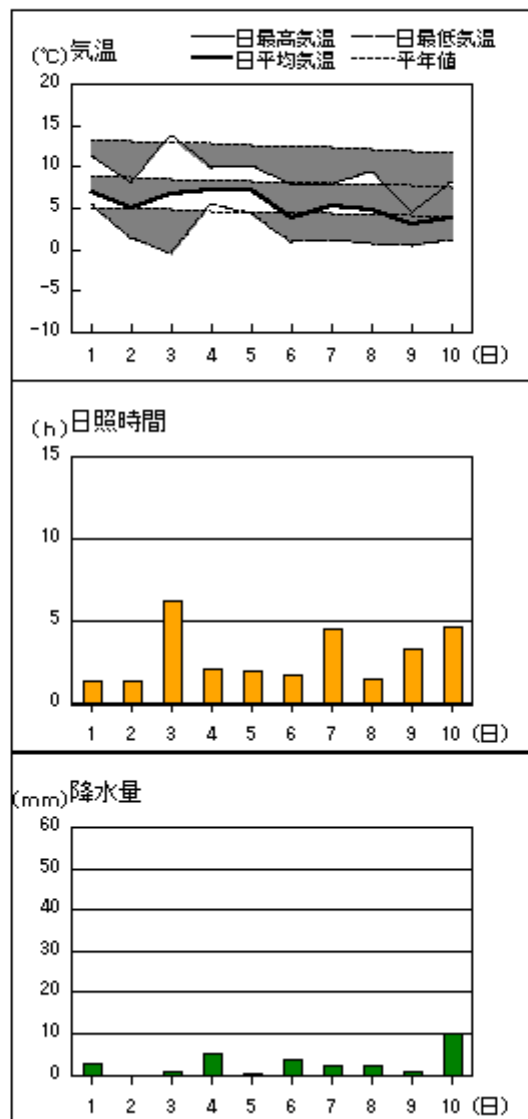
注：地上気象観測における平年の統計期間は、松江、浜田、西郷とも 1981～2010 年の 30 年間である。

アメダス 気象経過図：2012年12月1日-2012年12月10日

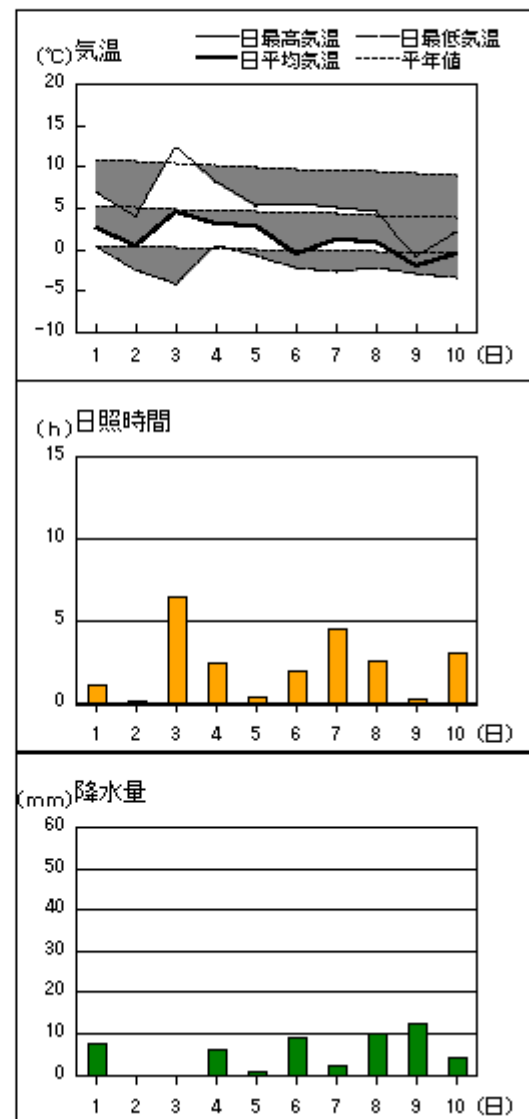
西郷



松江

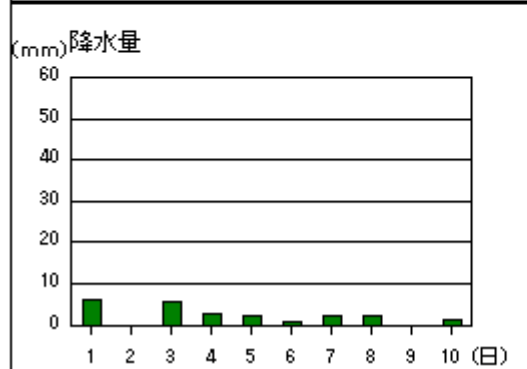
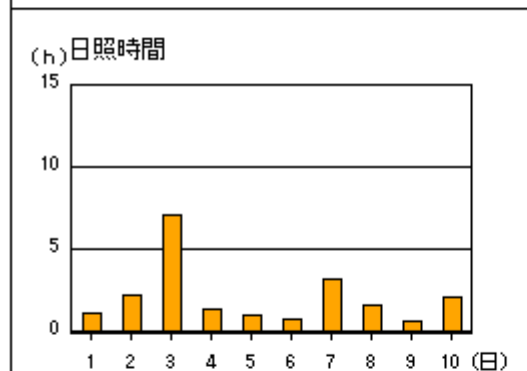
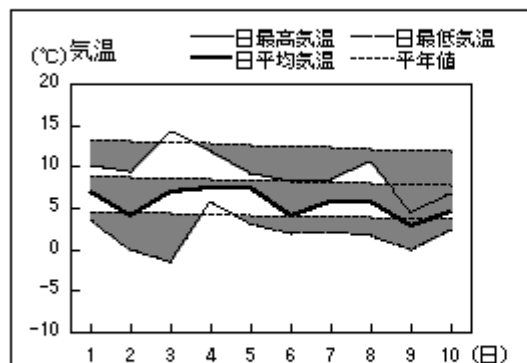


横田

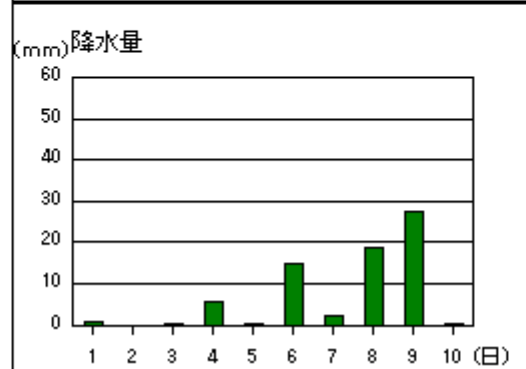
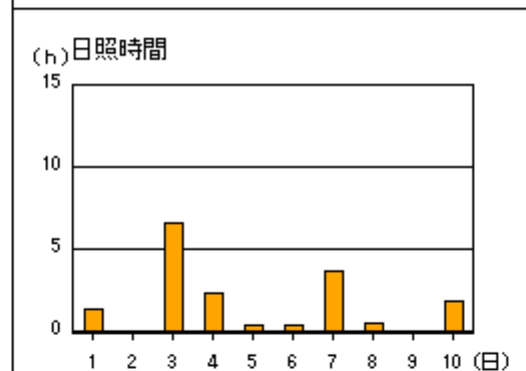
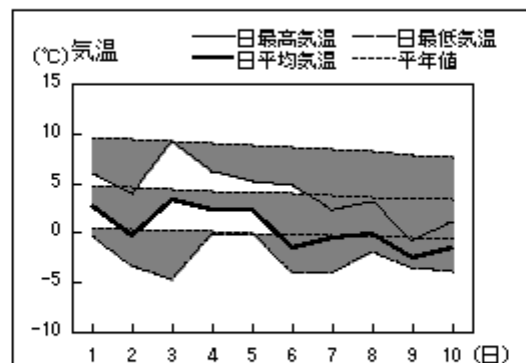


アメダス 気象経過図：2012年12月1日-2012年12月10日

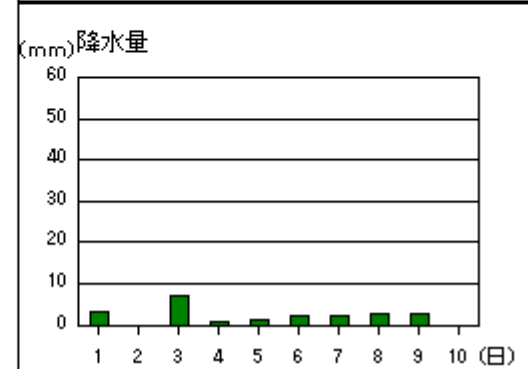
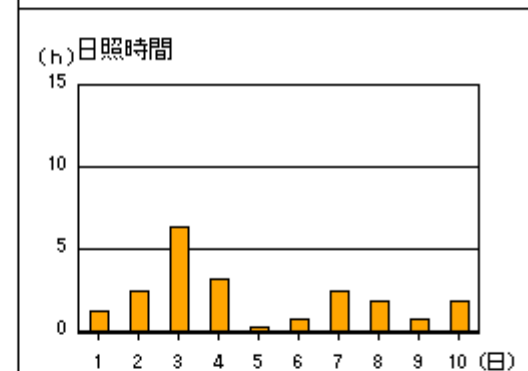
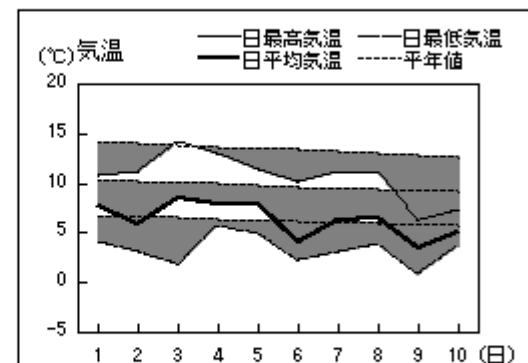
出雲



赤名

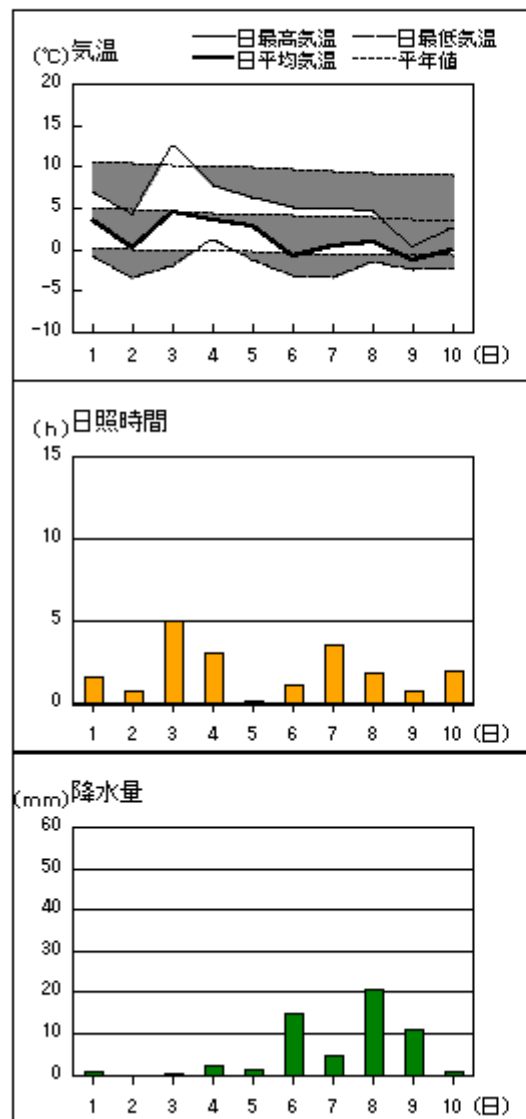


浜田

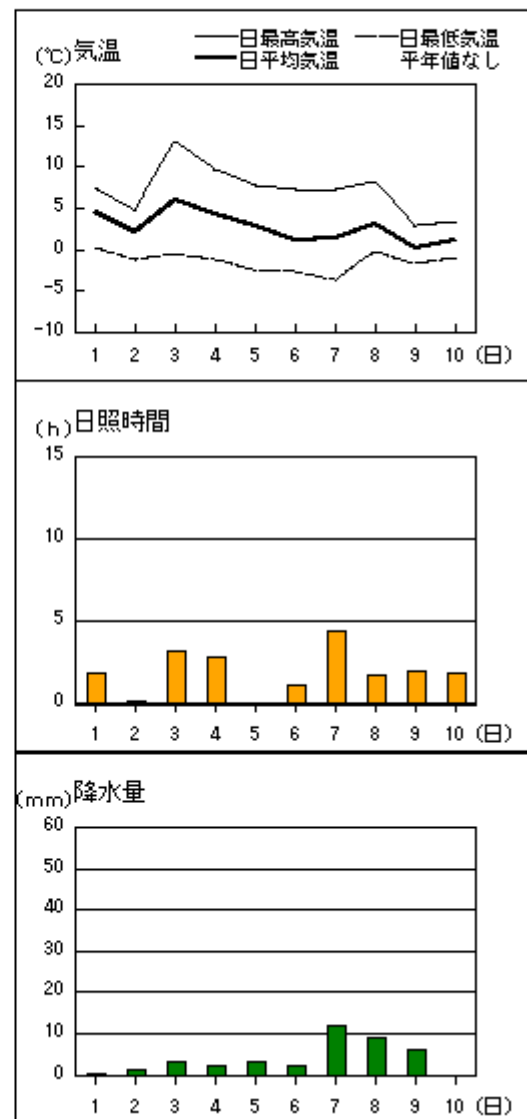


アメダス 気象経過図：2012年12月1日-2012年12月10日

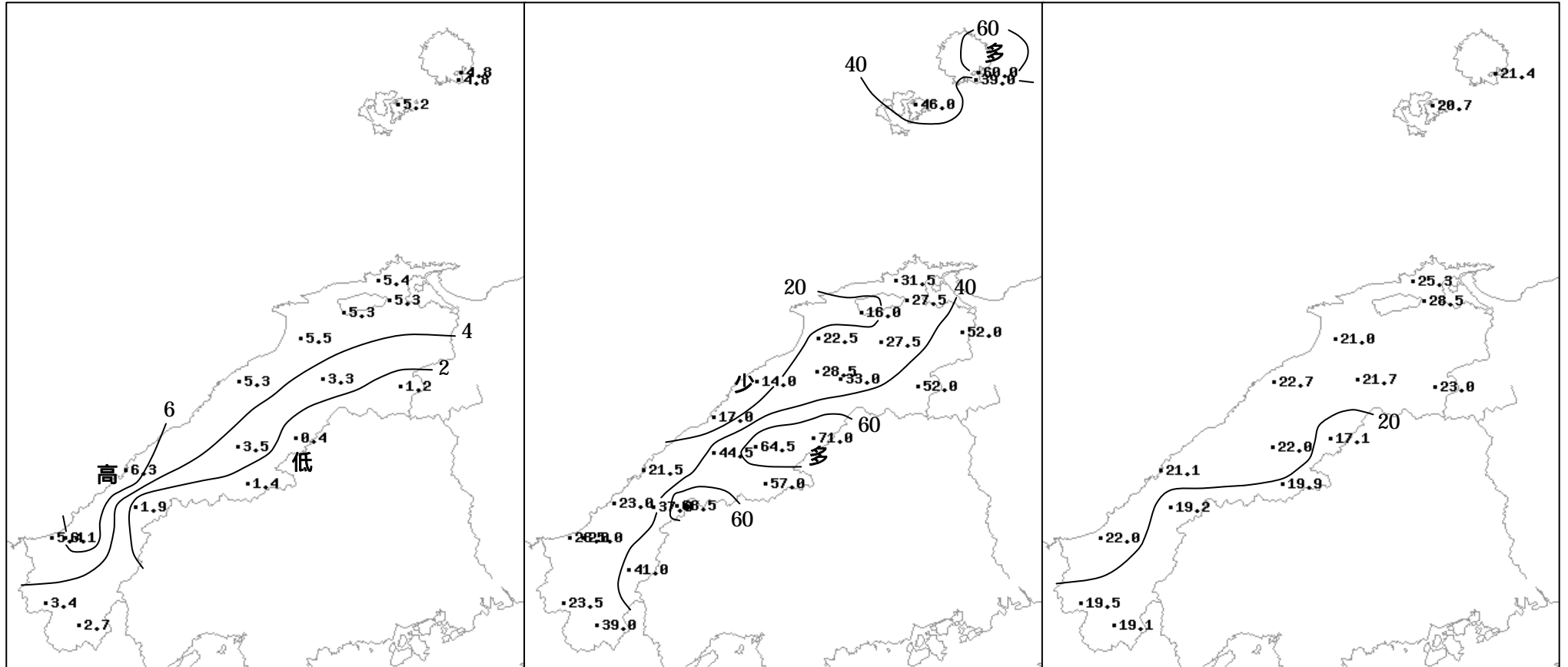
瑞穂



吉賀



# 2012年（平成24年）12月上旬の気象分布図



平均気温 ( )

降水量 (mm)

日照時間 (h)

## 地域気象観測旬報

2012年12月1日～10日 島根県 (68)  
(1/5)

観測所名	西郷										10 以上積算気温			0
	気温( )			風向・風速(m/s)						降水量(mm)			日照(h)	
	平均	最高	最低	平均	最多	最大	風向	瞬間	風向	日計	1時間	10分		
1	5.1	8.1	3.4	3.6	NW	7	NNE	15.3	NE	11.5	4.0	2.5	0.5	
2	5.4	8.6	2.1	2.5	NW	6.3	ENE	9.3	ENE	2.5	1.5	0.5	1.0	
3	7.7	13.3	1.6	2.8	NW	8.9	WSW	15.2	SW	11.5	10.0	6.0	4.5	
4	6.9	12.4	4.6	7.1	WNW	12.1	W	22.0	W	1.0	1.0	0.5	2.3	
5	7.4	9.9	5.5	4.9	WNW	17.7	SW	27.7	WSW	4.0	4.0	1.0	2.5	
6	2.8	8.2	0.0	6.8	W	13.9	W	27.8	W	4.0	4.5	1.0	2.5	
7	5.4	8.5	1.2	4.2	W	12.7	SW	19.2	SW	8.0	6.5	2.5	3.4	
8	4.3	8.6	0.8	7.7	W	12.1	W	23.2	W	2.0	1.5	1.5	0.9	
9	1.3	3.2	-0.9	7.2	W	13.1	W	26.3	W	10.0	2.0	1.5	2.1	
10	2.0	4.3	-0.2	3.4	NW	8.4	WNW	14.9	NW	5.5	1.0	1.0	1.7	
前半旬	6.5	10.5	3.4	4.2	WNW					30.5			10.8	
後半旬	3.2	6.6	0.2	5.9	W					29.5			10.6	
旬	4.8	8.5	1.8	5.0	W					60.0			21.4	
平年差/比	-3.6	-3.9	-2.7							118			72	

観測所名	西郷岬										10 以上積算気温			0
	気温( )			風向・風速(m/s)						降水量(mm)			日照(h)	
	平均	最高	最低	平均	最多	最大	風向	瞬間	風向	日計	1時間	10分		
1	4.9	8.0	2.8	5.7	N	10.1	WNW	15.9	N	8.0	3.5	1.0		
2	6.1	8.3	3.3	3.3	N	6.8	NE	9.8	ENE	1.0	1.0	0.5		
3	9.2	12.8	3.8	4.2	S	12.4	SW	17.5	SW	7.0	6.5	3.0		
4	6.4	11.9	4.5	10.5	WNW	15.5	W	25.7	W	0.5	0.5	0.5		
5	6.8	9.6	4.8	7.6	W	20.4	SW	30.3	WSW	4.5	4.5	1.0		
6	2.6	7.7	-0.1	10.7	W	20.5	WSW	29.3	W	2.0	5.0	1.0		
7	5.2	7.9	1.9	6.6	WNW	16.6	SSW	22.1	SSW	6.5	5.0	2.5		
8	3.8	8.4	1.0	11.7	WNW	17.0	W	29.8	W	0.5	0.5	0.5		
9	0.8	2.9	-1.1	10.8	WNW	16.6	WSW	25.7	WSW	5.5	1.5	1.5		
10	2.1	3.7	-0.3	6.4	NW	11.1	NW	18.5	NW	3.5	1.0	0.5		
前半旬	6.7	10.1	3.8	6.3	N					21.0				
後半旬	2.9	6.1	0.3	9.2	WNW					18.0				
旬	4.8	8.1	2.1	7.8	WNW					39.0				
平年差/比	-4.4	-4.1	-4.0							88				

観測所名	海士										10 以上積算気温			0
	気温( )			風向・風速(m/s)						降水量(mm)			日照(h)	
	平均	最高	最低	平均	最多	最大	風向	瞬間	風向	日計	1時間	10分		
1	6.1	9.6	4.2	3.8	NNE	7.1	W	14.8	NNE	9.0	3.5	1.5	0.5	
2	5.4	8.4	0.4	1.6	NE	3.8	ESE	7.3	E	4.5	2.5	1.5	1.0	
3	7.3	13.4	-0.6	1.5	NE	7.4	WSW	14.8	W	8.5	8.0	6.0	5.4	
4	6.9	12.5	5.0	6.8	W	11.3	W	20.3	SW	0.5	0.5	0.5	2.4	
5	7.3	9.9	5.9	3.7	W	11.3	WSW	20.9	W	5.5	5.0	1.5	2.5	
6	3.3	8.1	1.0	6.7	W	13.9	W	29.4	WSW	1.5	5.0	0.5	1.4	
7	6.2	8.4	3.1	3.5	W	8.1	WSW	14.8	WSW	7.5	7.5	4.0	4.4	
8	4.3	8.9	1.1	7.8	W	11.9	W	22.8	W	0.5	0.5	0.5	0.8	
9	1.7	3.8	-0.5	7.0	W	10.8	W	19.5	W	3.0	2.0	1.0	1.7	
10	3.1	4.6	0.9	3.6	W	7.9	W	17.2	WSW	5.5	2.0	1.0	0.6	
前半旬	6.6	10.8	3.0	3.5	W					28.0			11.8	
後半旬	3.7	6.8	1.1	5.7	W					18.0			8.9	
旬	5.2	8.8	2.1	4.6	W					46.0			20.7	
平年差/比	-3.7	-3.7	-2.5							112			87	

観測所名	鹿島										10 以上積算気温			0
	気温( )			風向・風速(m/s)						降水量(mm)			日照(h)	
	平均	最高	最低	平均	最多	最大	風向	瞬間	風向	日計	1時間	10分		
1	7.5	10.0	5.6	4.2	NNE	7.6	NNE	15.9	NW	4.5	2.0	1.0	1.3	
2	4.7	9.3	0.4	1.2	E	3.3	SE	6.3	ENE	0.0	0.0	0.0	1.6	
3	6.3	13.9	-1.7	1.5	E	7.2	WSW	13.4	WSW	2.5	1.5	0.5	7.2	
4	7.0	10.4	5.4	7.1	W	11.7	W	20.5	WSW	5.5	3.0	1.5	1.9	
5	7.0	9.6	3.9	4.3	SW	8.3	SW	14.5	SW	1.5	1.5	1.0	1.9	
6	3.7	7.5	1.8	7.8	W	13.1	W	23.2	W	4.5	5.0	2.0	1.3	
7	5.2	8.4	1.2	2.7	SSW	5.6	SSW	10.2	S	2.0	1.5	1.5	3.8	
8	5.2	9.3	0.9	7.4	W	13	W	22.1	W	1.5	2.0	0.5	1.4	
9	3.1	4.6	0.5	7.7	W	12.9	W	22.8	WSW	0.0	0.0	0.0	2.3	
10	3.8	6.8	1.4	5.2	W	10.3	W	16.5	W	9.5	4.0	2.0	2.6	
前半旬	6.5	10.6	2.7	3.7	W					14.0			13.9	
後半旬	4.2	7.3	1.2	6.2	W					17.5			11.4	
旬	5.4	9.0	1.9	4.9	W					31.5			25.3	
平年差/比	-2.7	-3.5	-2.1							61			90	

- ) : 統計値を求める対象となる資料の一部が欠けているが、その範囲が許容の範囲内の値。
- ] : 統計値を求める対象となる資料が、許容する範囲内の資料数を満たさず、十分な信頼を保証できない値である。
- x : 統計値を求める対象となる資料が、参考値もしくは欠測により全く統計値を求めることができない。

## 地域気象観測旬報

2012年12月1日～10日 島根県 (68)  
(2/5)

観測所名	斐川									10 以上積算気温			0	
	気温( )			風向・風速(m/s)						降水量(mm)				日照 (h)
	平均	最高	最低	平均	最多	最大	風向	瞬間	風向	日計	1時間	10分		
1	7.4	10.7	4.4	6.4	NE	12.5	WNW	18.0	NW	1.0	0.5	0.5		
2	4.5	8.6	0.6	2.6	SSE	5.3	SSE	6.7	SSE	0.0	0.0	0.0		
3	6.5	13.7	-1.6	3.4	SSE	10.0	WSW	13.9	WSW	3.5	2.0	1.0		
4	7.1	11.4	5.1	9.0	W	15.5	WNW	21.1	WNW	3.5	2.5	1.0		
5	7.0	9.7	4.3	5.4	W	11.5	SSW	16.5	SSW	1.0	1.0	0.5		
6	3.5	8.1	0.5	9.0	W	15.3	W	21.6	W	3.0	3.5	2.5		
7	5.3	8.7	1.5	4.2	SSE	7.3	S	11.8	WSW	1.5	1.5	1.0		
8	5.0	10.0	1.1	10.5	W	15.9	WNW	23.1	WNW	1.5	1.5	0.5		
9	2.7	4.2	1.2	10.0	W	16	WNW	23.1	WNW	0.0	0.0	0.0		
10	3.8	7.3	1.3	7.2	W	12.6	W	18.0	W	1.0	1.0	0.5		
前半旬	6.5	10.8	2.6	5.4	W					9.0				
後半旬	4.1	7.7	1.1	8.2	W					7.0				
旬	5.3	9.2	1.8	6.8	W					16.0				
平年差/比	-2.8	-3.5	-2.3							26				

観測所名	出雲									10 以上積算気温			0	
	気温( )			風向・風速(m/s)						降水量(mm)				日照 (h)
	平均	最高	最低	平均	最多	最大	風向	瞬間	風向	日計	1時間	10分		
1	7.0	10.2	3.6	3.6	WNW	8.5	NE	17.1	ENE	6.0	2.5	1.0	1.1	
2	4.0	9.4	-0.1	1.6	ESE	3.4	NE	4.9	SE	0.0	0.0	0.0	2.2	
3	7.0	14.2	-1.6	1.6	SW	5.5	WSW	9.5	SW	5.5	3.5	1.5	7.1	
4	7.3	11.9	5.6	6.6	W	9.9	W	19.7	W	2.5	2.5	1.0	1.3	
5	7.3	9.0	3.1	4.0	W	8.3	S	16.8	WSW	2.0	2.0	1.0	1.0	
6	4.0	8.2	1.9	6.6	W	10.8	W	23.0	W	1.0	3.0	1.0	0.8	
7	5.6	8.3	2.0	3.0	SSW	8.1	SSE	17.0	S	2.0	2.0	1.5	3.2	
8	5.6	10.5	1.5	7.7	W	10.7	W	20.7	WSW	2.0	1.0	0.5	1.6	
9	2.8	4.4	-0.2	7.1	W	10.1	W	21.2	W	0.0	0.5	0.0	0.6	
10	4.4	6.6	2.3	5.1	W	7.6	W	15.7	WNW	1.5	1.0	0.5	2.1	
前半旬	6.5	10.9	2.1	3.5	W					16.0			12.7	
後半旬	4.5	7.6	1.5	5.9	W					6.5			8.3	
旬	5.5	9.3	1.8	4.7	W					22.5			21.0	
平年差/比	-2.7	-3.3	-2.0							47			76	

観測所名	松江									10 以上積算気温			0	
	気温( )			風向・風速(m/s)						降水量(mm)				日照 (h)
	平均	最高	最低	平均	最多	最大	風向	瞬間	風向	日計	1時間	10分		
1	6.9	11.2	5.4	4.3	WNW	10.9	WNW	18.4	NW	2.5	1.5	0.5	1.3	
2	4.9	8.2	1.4	1.2	ESE	2.6	ESE	4.0	SE	0.0	0.0	0.0	1.3	
3	6.6	13.7	-0.6	1.8	WSW	8.2	W	13.6	WSW	1.0	1.0	0.5	6.2	
4	7.1	9.9	5.4	9.7	W	14.7	W	21.0	W	5.0	2.0	1.0	2.1	
5	7.2	10.0	4.2	5.2	W	10	W	19.0	SSW	0.5	0.5	0.5	2.0	
6	3.8	8.0	0.8	10.3	W	17.3	W	26.8	W	3.5	3.5	2.5	1.7	
7	5.3	8.0	1.1	2.7	SSW	6.8	SSW	14.6	SW	2.0	1.5	1.0	4.5	
8	4.8	9.3	0.7	9.9	W	15.2	W	26.7	W	2.0	1.5	0.5	1.5	
9	3.0	4.5	0.5	10.6	W	15.4	W	24.9	W	1.0	0.5	0.5	3.3	
10	3.7	8.2	1.2	7.3	W	12.7	W	19.3	W	10.0	3.0	1.5	4.6	
前半旬	6.5	10.6	3.2	4.4	W					9.0			12.9	
後半旬	4.1	7.6	0.9	8.2	W					18.5			15.6	
旬	5.3	9.1	2.0	6.3	W					27.5			28.5	
平年差/比	-2.8	-3.5	-2.3							58			89	

観測所名	大田									10 以上積算気温			0	
	気温( )			風向・風速(m/s)						降水量(mm)				日照 (h)
	平均	最高	最低	平均	最多	最大	風向	瞬間	風向	日計	1時間	10分		
1	7.3	9.8	4.1	3.5	NW	7.5	NW	14.8	NW	1.0	0.5	0.5	1.6	
2	4.1	8.2	0.3	2.3	SSE	4.3	SSE	7.4	SE	0.0	0.0	0.0	1.5	
3	7.1	13.9	0.4	2.1	ESE	5.1	S	8.1	S	5.0	3.0	1.0	7.1	
4	6.9	11.0	5.0	4.2	WNW	8.4	NW	17.1	NW	2.5	4.0	1.5	2.3	
5	7.0	9.1	5.8	2.6	SE	6.8	SE	12.2	ESE	3.5	3.5	2.0	0.3	
6	3.6	7.7	2.1	4.4	WNW	8.1	WNW	17.8	WNW	0.5	4.0	1.0	0.8	
7	4.2	7.2	0.7	3.0	SSE	6.2	SE	14.2	ESE	1.0	0.5	0.5	3.4	
8	5.6	10.1	3.2	5.4	WNW	8.8	WNW	19.4	NNW	0.5	0.5	0.5	3.0	
9	2.9	4.9	1.1	5.2	WNW	8.2	NW	18.0	NW	0.0	0.0	0.0	1.2	
10	4.5	6.7	3.1	4.0	WNW	6.7	NW	13.7	NW	0.0	0.0	0.0	1.5	
前半旬	6.5	10.4	3.1	2.9	WNW					12.0			12.8	
後半旬	4.2	7.3	2.0	4.4	WNW					2.0			9.9	
旬	5.3	8.9	2.6	3.7	WNW					14.0			22.7	
平年差/比	-3.1	-3.9	-2.2							31			84	



## 地域気象観測旬報

2012年12月1日～10日 島根県 (68)  
(3/5)

観測所名	掛合										10 以上積算気温			日照 (h)
	気温( )			風向・風速(m/s)						降水量(mm)				
	平均	最高	最低	平均	最多	最大	風向	瞬間	風向	日計	1時間	10分		
1	4.7	7.9	1.2	1.4	NNE	6.3	NNW	13.5	NNW	2.5	1.0	0.5	1.3	
2	1.8	8.1	-1.4	0.5	SE	2.2	S	3.8	SSE	0.0	0.0	0.0	0.7	
3	5.7	14.2	-2.3	1.2	SSE	4	SSE	7.9	SSE	0.5	0.5	0.5	6.2	
4	4.9	9.0	2.1	2.4	N	6.3	N	15.4	N	6.0	2.5	1.0	1.9	
5	5.2	8.0	1.5	1.8	SE	7.4	SSE	15.3	SSE	1.5	1.5	1.0	0.3	
6	1.3	7.0	-0.5	2.3	NNE	5.2	N	14.4	NNW	12.0	5.0	1.5	1.8	
7	3.3	6.5	-0.1	2.4	SSE	5.7	SSE	10.3	SSE	3.0	3.0	1.0	4.3	
8	3.2	7.1	0.2	2.8	N	5.9	N	15.0	NNW	3.0	2.5	0.5	2.1	
9	0.6	1.9	-1.4	2.3	E	4.9	NNW	15.6	N	2.5	1.0	0.5	0.8	
10	1.8	4.4	-0.6	1.8	N	4.7	NNW	13.9	N	2.0	1.5	1.0	2.3	
前半旬	4.5	9.4	0.2	1.5	SSE					10.5			10.4	
後半旬	2.0	5.4	-0.5	2.3	N					22.5			11.3	
旬	3.3	7.4	-0.1	1.9	SSE					33.0			21.7	
平年差/比	-2.6	-3.6	-1.8							60			92	

観測所名	赤名										10 以上積算気温			日照 (h)
	気温( )			風向・風速(m/s)						降水量(mm)				
	平均	最高	最低	平均	最多	最大	風向	瞬間	風向	日計	1時間	10分		
1	2.7	6.0	-0.4	2.0	N	4.1	N	9.2	NNW	1.0	0.5	0.5	1.3	
2	-0.4	3.9	-3.3	0.5	SSE	1.8	SSE	4.7	S	0.0	0.0	0.0	0.0	
3	3.4	9.1	-4.7	0.9	S	3.8	SE	8.3	SE	0.5	0.5	0.5	6.6	
4	2.3	6.2	-0.1	1.4	S	3.6	N	12.2	NNW	5.5	3.0	1.0	2.3	
5	2.2	5.1	-0.1	1.0	SSE	3.8	SE	8.6	SSE	0.5	0.5	0.5	0.4	
6	-1.6	4.8	-4.0	0.8	SE	2.9	SE	7.8	SSE	15.0	4.5	1.5	0.4	
7	-0.5	2.2	-3.9	1.1	SSE	2.5	SSE	7.0	SSW	2.0	1.0	1.0	3.7	
8	-0.1	3.1	-2.0	1.5	N	3.4	SE	12.5	SSE	18.5	4.5	1.5	0.5	
9	-2.5	-0.8	-3.5	0.1	N	2.5	SE	6.3	SE	27.5	4.5	1.0	0.0	
10	-1.6	1.0	-3.9	0.4	N	2.8	N	7.8	N	0.5	0.5	0.5	1.9	
前半旬	2.0	6.1	-1.7	1.2	S					7.5			10.6	
後半旬	-1.3	2.1	-3.5	0.7	N					63.5			6.5	
旬	0.4	4.1	-2.6	1.0	SSE					71.0			17.1	
平年差/比	-3.5	-4.5	-2.3							147			73	

観測所名	横田										10 以上積算気温			日照 (h)
	気温( )			風向・風速(m/s)						降水量(mm)				
	平均	最高	最低	平均	最多	最大	風向	瞬間	風向	日計	1時間	10分		
1	2.6	6.9	0.3	1.4	S	5.2	WNW	9.2	NNW	7.5	2.0	0.5	1.1	
2	0.4	4.1	-2.5	0.4	E	1.8	E	3.6	SE	0.0	0.0	0.0	0.1	
3	4.5	12.3	-4.2	1.4	SW	4.4	SSW	9.2	S	0.0	0.0	0.0	6.5	
4	3.1	8.1	0.3	4.3	WSW	8.6	W	15.9	W	6.0	2.5	1.0	2.4	
5	2.7	5.3	-0.8	2.0	SW	7.3	SSW	14.2	S	1.0	1.0	0.5	0.4	
6	-0.6	5.5	-2.2	3.5	WSW	7.5	W	16.1	W	9.0	3.5	1.0	2.0	
7	1.2	5.1	-2.7	1.7	S	6.5	SSW	13.3	S	2.0	1.0	0.5	4.5	
8	0.9	4.5	-2.4	4.0	SW	9.6	W	18.8	NW	10.0	3.0	1.0	2.6	
9	-2.0	-0.8	-3.1	3.2	WSW	8.5	W	17.2	W	12.5	3.0	1.0	0.3	
10	-0.7	2.0	-3.5	2.6	W	7.5	WNW	13.9	WNW	4.0	2.0	1.0	3.1	
前半旬	2.7	7.3	-1.4	1.9	WSW					14.5			10.5	
後半旬	-0.2	3.3	-2.8	3.0	WSW					37.5			12.5	
旬	1.2	5.3	-2.1	2.5	WSW					52.0			23.0	
平年差/比	-3.1	-4.5	-1.9							128			82	

観測所名	川本										10 以上積算気温			日照 (h)
	気温( )			風向・風速(m/s)						降水量(mm)				
	平均	最高	最低	平均	最多	最大	風向	瞬間	風向	日計	1時間	10分		
1	5.4	9.3	0.7	1.3	WNW	3.9	NNE	11.4	NNW	1.0	0.5	0.5	1.6	
2	1.8	6.8	-1.3	0.7	NNE	2.3	ESE	5.3	SE	0.0	0.0	0.0	1.5	
3	5.2	12.9	-2.2	0.9	NNW	2.8	E	5.9	NE	1.5	1.0	0.5	5.3	
4	5.6	8.8	3.1	3.4	WSW	7.2	WSW	15.3	WNW	10.0	6.5	2.0	3.3	
5	5.5	9.2	2.2	1.9	S	8.2	S	16.4	SSW	1.0	1.0	0.5	0.8	
6	2.0	7.3	-0.5	3.0	WSW	6.5	WSW	14.1	WSW	14.0	5.0	1.5	0.8	
7	3.4	7.5	-0.8	1.8	SSW	5.9	S	11.2	SW	1.5	1.0	0.5	4.3	
8	3.6	7.7	1.0	3.4	WSW	6.8	WSW	14.8	W	14.5	4.5	1.5	2.3	
9	0.5	2.9	-0.5	2.8	WSW	5.2	WSW	12.7	W	20.5	5.0	1.5	0.3	
10	1.8	4.7	-0.2	2.0	WSW	5.1	WSW	12.1	WSW	0.5	0.5	0.5	1.8	
前半旬	4.7	9.4	0.5	1.6	WSW					13.5			12.5	
後半旬	2.3	6.0	-0.2	2.6	WSW					51.0			9.5	
旬	3.5	7.7	0.2	2.1	WSW					64.5			22.0	
平年差/比	-2.5	-3.6	-1.8							142			87	

## 地域気象観測旬報

2012年12月1日～10日 島根県 (68)  
(4/5)

観測所名	浜田										10 以上積算気温			日照 (h)
	気温( )			風向・風速(m/s)						降水量(mm)				
	平均	最高	最低	平均	最多	最大	風向	瞬間	風向	日計	1時間	10分		
1	7.7	10.8	4.0	4.7	ENE	9.3	NE	16.1	NNE	3.0	2.0	2.0	1.2	
2	5.8	11.2	3.0	3.2	ENE	5.4	ENE	8.2	ESE	0.0	0.0	0.0	2.4	
3	8.6	14.2	1.8	4.4	ENE	10.6	SSW	16.6	SSW	7.0	6.0	2.5	6.3	
4	7.8	12.9	5.7	7.9	W	14	WSW	20.9	WSW	1.0	6.5	1.0	3.2	
5	7.9	11.3	4.9	5.1	W	16.9	SW	30.2	SSW	1.5	1.5	1.0	0.3	
6	4.1	10.2	2.2	6.8	W	15	WSW	23.8	WSW	2.0	1.5	1.0	0.8	
7	6.2	11.1	3.0	3.9	S	10.8	SSW	17.5	WSW	2.0	1.5	1.0	2.4	
8	6.5	11.2	3.8	9.6	W	15.3	WSW	25.1	WSW	2.5	1.0	0.5	1.9	
9	3.4	6.2	0.8	7.6	W	13.8	WSW	24.2	WSW	2.5	1.0	0.5	0.8	
10	5.0	7.2	3.7	5.5	WNW	8.2	W	15.0	WNW	0.0	0.0	0.0	1.8	
前半旬	7.6	12.1	3.9	5.1	ENE					12.5			13.4	
後半旬	5.0	9.2	2.7	6.7	W					9.0			7.7	
旬	6.3	10.6	3.3	5.9	W					21.5			21.1	
平年差/比	-3.4	-2.8	-2.8							57			67	

観測所名	瑞穂										10 以上積算気温			日照 (h)
	気温( )			風向・風速(m/s)						降水量(mm)				
	平均	最高	最低	平均	最多	最大	風向	瞬間	風向	日計	1時間	10分		
1	3.5	6.9	-0.9	1.6	NW	4.1	ENE	9.9	WNW	1.0	0.5	0.5	1.6	
2	0.1	4.3	-3.6	0.9	ESE	3	E	4.4	ESE	0.0	0.0	0.0	0.7	
3	4.6	12.4	-2.0	1.1	SSW	4.6	E	8.2	WSW	0.5	0.5	0.5	5.0	
4	3.6	7.7	1.1	3.3	W	8.1	W	15.9	WNW	2.0	1.5	0.5	3.1	
5	2.9	6.1	-1.3	1.5	W	5.5	S	12.6	S	1.5	1.5	0.5	0.2	
6	-0.8	5.1	-3.3	2.7	W	6.8	W	14.3	W	15.0	3.0	1.0	1.1	
7	0.3	4.9	-3.6	1.0	E	3	E	6.2	SSW	4.5	2.0	1.0	3.6	
8	0.8	4.4	-1.5	2.9	W	8.3	W	16.1	W	20.5	5.0	1.5	1.9	
9	-1.4	0.4	-2.6	3.8	W	6.9	W	15.1	WNW	11.0	2.5	1.0	0.7	
10	-0.1	2.5	-2.2	2.2	W	5.7	W	12.5	WNW	1.0	0.5	0.5	2.0	
前半旬	2.9	7.5	-1.3	1.7	W					5.0			10.6	
後半旬	-0.2	3.5	-2.6	2.5	W					52.0			9.3	
旬	1.4	5.5	-2.0	2.1	W					57.0			19.9	
平年差/比	-2.6	-4.2	-1.4							129			69	

観測所名	弥栄										10 以上積算気温			日照 (h)
	気温( )			風向・風速(m/s)						降水量(mm)				
	平均	最高	最低	平均	最多	最大	風向	瞬間	風向	日計	1時間	10分		
1	3.8	7.0	-0.4	1.9	NNW	5.7	N	12.6	N	2.0	0.5	0.5	1.2	
2	1.7	7.8	-2.4	0.9	N	2.4	N	6.4	SE	0.0	0.0	0.0	2.2	
3	4.9	13.3	-4.0	1.5	N	3.8	SE	8.0	SW	3.0	2.0	0.5	6.0	
4	3.6	7.3	1.7	2.6	NW	5.5	NW	13.9	NW	1.0	2.5	1.0	1.7	
5	3.1	7.9	-2.2	1.4	SSW	6.3	S	14.7	SSE	3.0	3.0	1.0	0.7	
6	-0.6	4.5	-2.9	2.0	NW	5	WNW	15.9	SW	11.0	3.5	1.5	0.5	
7	1.6	6.7	-3.3	1.0	SSE	4.7	SE	12.0	SSE	3.0	2.0	1.0	3.3	
8	1.5	5.4	-0.8	2.7	NW	6.1	NW	14.0	N	8.0	4.5	1.5	0.9	
9	-0.9	1.3	-2.5	2.3	NW	6.2	NW	17.2	N	5.5	1.5	0.5	0.3	
10	0.4	3.3	-1.2	1.9	NW	5.1	NW	11.0	WNW	0.5	0.5	0.5	2.4	
前半旬	3.4	8.7	-1.5	1.7	N					9.0			11.8	
後半旬	0.4	4.2	-2.1	2.0	NW					28.0			7.4	
旬	1.9	6.5	-1.8	1.8	NW					37.0			19.2	
平年差/比	-2.8	-3.7	-1.7							63			65	

観測所名	高津										10 以上積算気温			日照 (h)
	気温( )			風向・風速(m/s)						降水量(mm)				
	平均	最高	最低	平均	最多	最大	風向	瞬間	風向	日計	1時間	10分		
1	7.3	10.6	0.8	5.0	NW	11.8	NW	15.9	NW	2.0	1.5	1.0		
2	3.7	9.1	-0.6	2.8	SSE	5	S	7.7	S	0.0	0.0	0.0		
3	7.9	13.8	0.9	3.7	SSE	6.4	WNW	12.3	SSW	6.0	3.5	2.0		
4	7.2	10.5	2.8	8.4	WNW	13.5	WNW	19.0	NW	0.0	3.0	0.0		
5	5.8	10.1	1.4	4.6	SSE	11.7	SSW	22.1	S	4.5	3.5	1.5		
6	3.4	8.3	0.0	7.9	WNW	15.3	W	24.7	W	3.5	2.5	1.0		
7	4.6	10.4	0.2	4.7	S	9.2	SSE	12.9	SSE	4.0	2.0	1.0		
8	5.9	9.9	1.6	9.9	WNW	15.1	NW	21.1	NW	4.0	2.5	1.0		
9	3.2	5.8	0.3	9.8	WNW	16.2	NW	21.1	NW	2.0	1.0	0.5		
10	4.7	6.5	3.4	7.5	WNW	11.5	WNW	15.9	NW	0.0	0.0	0.0		
前半旬	6.4	10.8	1.1	4.9	SSE					12.5				
後半旬	4.4	8.2	1.1	8.0	WNW					13.5				
旬	5.4	9.5	1.1	6.4	WNW					26.0				
平年差/比	-3.2	-3.5	-3.7							55				

## 地域気象観測旬報

2012年12月1日～10日 島根県 (68)

(5/5)

観測所名	益田										10 以上積算気温			0
	気温( )			風向・風速(m/s)						降水量(mm)			日照 (h)	
	平均	最高	最低	平均	最多	最大	風向	瞬間	風向	日計	1時間	10分		
1	7.7	11.0	2.1	2.3	NW	5	NNE	11.7	N	1.0	0.5	0.5	1.6	
2	4.4	10.5	0.2	0.9	SSE	2	SE	3.4	ESE	0.5	0.5	0.5	2.1	
3	8.1	14.5	0.1	1.5	S	3.9	WNW	7.1	WNW	4.5	3.5	1.5	6.5	
4	8.0	10.8	5.2	3.7	WNW	6.8	W	13.9	WNW	0.0	2.5	0.5	3.1	
5	7.1	10.7	3.3	2.2	S	6.6	S	14.2	SSE	3.5	3.5	1.5	0.8	
6	4.1	8.7	0.9	3.3	WNW	6.1	WNW	13.5	WNW	4.0	2.5	1.0	0.6	
7	6.0	11.2	0.9	2.2	S	5.2	S	8.8	SSW	3.5	2.0	1.0	4.8	
8	6.3	10.1	2.4	4.1	WNW	7.1	WNW	15.9	W	5.0	3.0	1.5	1.1	
9	3.6	5.9	0.7	4.0	WNW	6.8	WNW	14.2	W	3.0	1.0	0.5	0.6	
10	5.2	6.8	4.0	3.1	WNW	5.4	WNW	12.6	W	0.0	0.0	0.0	0.8	
前半旬	7.1	11.5	2.2	2.1	WNW					9.5			14.1	
後半旬	5.0	8.5	1.8	3.3	WNW					15.5			7.9	
旬	6.1	10.0	2.0	2.7	WNW					25.0			22.0	
平年差/比	-2.7	-3.4	-2.5							71			67	

観測所名	津和野										10 以上積算気温			0
	気温( )			風向・風速(m/s)						降水量(mm)			日照 (h)	
	平均	最高	最低	平均	最多	最大	風向	瞬間	風向	日計	1時間	10分		
1	4.9	9.1	1.5	1.4	NNE	5.9	NE	12.4	NNE	1.0	0.5	0.5	1.4	
2	2.4	7.2	-0.3	0.7	S	2.3	SW	4.5	SSW	0.0	0.0	0.0	0.4	
3	6.1	14.4	-1.8	1.6	SSW	4.8	SSW	9.4	SSE	3.0	2.5	1.0	4.1	
4	4.4	10.0	-1.2	1.8	SSW	5.7	NE	13.0	NNE	1.5	1.5	0.5	1.9	
5	3.9	9.2	-1.6	1.9	SSW	7.8	SSW	14.9	S	2.0	2.0	1.0	0.3	
6	2.3	7.3	-1.7	2.2	NE	5.8	S	13.0	S	1.5	1.5	0.5	1.7	
7	3.8	9.5	-1.9	1.8	SSW	5.5	SSW	9.8	SSW	7.0	3.0	1.5	4.8	
8	3.5	8.1	0.6	2.3	S	7.1	ENE	13.8	NE	4.0	1.0	0.5	1.5	
9	1.0	3.2	-0.2	1.8	SW	5.6	SSE	11.3	ENE	3.0	1.0	0.5	2.0	
10	1.5	5.3	-1.1	1.1	E	4.5	NE	9.1	NE	0.5	0.5	0.5	1.4	
前半旬	4.3	10.0	-0.7	1.5	SSW					7.5			8.1	
後半旬	2.4	6.7	-0.9	1.8	SSW					16.0			11.4	
旬	3.4	8.3	-0.8	1.7	SSW					23.5			19.5	
平年差/比	-2.7	-3.9	-2.3							65			72	

観測所名	吉賀										10 以上積算気温			0
	気温( )			風向・風速(m/s)						降水量(mm)			日照 (h)	
	平均	最高	最低	平均	最多	最大	風向	瞬間	風向	日計	1時間	10分		
1	4.4	7.5	0.2	3.0	NE	10	NE	18.3	ENE	0.5	0.5	0.5	1.9	
2	2.0	4.8	-1.2	0.8	SSW	2.8	WSW	5.4	WSW	1.5	0.5	0.5	0.2	
3	5.9	13.1	-0.5	1.7	NNE	6	WSW	10.3	SW	3.0	3.0	1.0	3.2	
4	4.3	9.6	-1.2	4.6	NE	10.4	ENE	20.5	NE	2.0	2.0	1.0	2.8	
5	2.9	7.7	-2.6	1.7	WSW	7	WSW	11.5	N	3.0	2.0	1.0	0.0	
6	1.2	7.2	-2.8	4.1	NE	10.7	NE	20.2	NE	2.0	2.0	0.5	1.1	
7	1.4	7.1	-3.7	1.4	WSW	6.7	WSW	10.5	SW	12.0	4.5	1.5	4.4	
8	3.0	8.1	-0.4	3.0	NE	9.9	NE	17.7	NNE	9.0	2.0	1.0	1.7	
9	0.2	2.7	-1.7	3.4	NE	8.1	NE	21.3	ENE	6.0	1.5	0.5	2.0	
10	1.2	3.2	-1.0	3.7	NE	8	NE	15.2	NNE	0.0	0.0	0.0	1.8	
前半旬	3.9	8.5	-1.1	2.4	NE					10.0			8.1	
後半旬	1.4	5.7	-1.9	3.1	NE					29.0			11.0	
旬	2.7	7.1	-1.5	2.7	NE					39.0			19.1	
平年差/比	//	//	//							//			//	

## 地域雨量観測旬報

2012年12月1日～10日 島根県 (68)  
(1/1)

観測所名	大東				伯太				佐田				福光				桜江				三隅						
	降水量(mm)				降水量(mm)				降水量(mm)				降水量(mm)				降水量(mm)				降水量(mm)						
	日計	平年比	最大1時間	最大10分間	日計	平年比	最大1時間	最大10分間	日計	平年比	最大1時間	最大10分間	日計	平年比	最大1時間	最大10分間	日計	平年比	最大1時間	最大10分間	日計	平年比	最大1時間	最大10分間	日計	平年比	最大1時間
1	3.0		1.5	0.5	12.0		4.5	1.5	3.0		1.0	0.5	0.5		0.5	0.5	0.5		0.5	0.5	1.5		1.5	1.0			
2	0.0		0.0	0.0	0.0		0.0	0.0	0.0		0.0	0.0	0.0		0.0	0.0	0.0		0.0	0.0	0.0		0.0	0.0			
3	0.5		0.5	0.5	0.0		0.0	0.0	2.5		1.5	0.5	6.5		3.0	2.0	2.0		1.0	0.5	7.0		4.5	2.5			
4	7.5		3.0	2.0	7.0		3.5	1.0	5.0		3.5	1.0	3.5		5.5	2.0	6.5		3.0	1.0	0.5		4.5	0.5			
5	0.5		0.5	0.5	0.0		0.0	0.0	2.0		2.0	1.0	2.0		2.0	1.5	2.0		2.0	1.5	1.5		1.5	1.0			
半旬計/最大	11.5	50	3.0	2.0	19.0	88	4.5	1.5	12.5	42	3.5	1.0	12.5	64	5.5	2.0	11.0	42	3.0	1.5	10.5	53	4.5	2.5			
6	9.5		5.5	1.5	8.5		4.5	1.5	8.5		6.0	3.0	0.5		2.0	0.5	13.0		5.5	2.0	3.5		2.5	1.0			
7	1.5		0.5	0.5	0.5		0.5	0.5	3.0		2.0	1.0	2.5		2.0	1.0	2.0		1.5	0.5	2.5		1.0	0.5			
8	3.5		1.5	1.0	10.0		5.0	2.0	1.0		0.5	0.5	1.0		0.5	0.5	9.5		3.0	2.0	4.5		3.0	1.0			
9	0.5		0.5	0.5	1.5		1.0	0.5	0.5		0.5	0.5	0.5		0.5	0.5	9.0		3.0	1.0	1.5		0.5	0.5			
10	1.0		0.5	0.5	12.5		4.0	1.5	3.0		3.0	2.0	0.0		0.0	0.0	0.0		0.0	0.0	0.5		0.5	0.5			
半旬計/最大	16.0	70	5.5	1.5	33.0	157	5.0	2.0	16.0	55	6.0	3.0	4.5	23	2.0	1.0	33.5	127	5.5	2.0	12.5	66	3.0	1.0			
旬計	27.5	59			52.0	128			28.5	49			17.0	44			44.5	85			23.0	60					
旬最大	9.5		5.5	2.0	12.5		5.0	2.0	8.5		6.0	3.0	6.5		5.5	2.0	13.0		5.5	2.0	7.0		4.5	2.5			
起日	6		6	4	10		8	8	6		6	6	3		4	4	6		6	8	3		4	3			

観測所名	波佐				匹見																						
	降水量(mm)				降水量(mm)				降水量(mm)				降水量(mm)				降水量(mm)				降水量(mm)						
	日計	平年比	最大1時間	最大10分間	日計	平年比	最大1時間	最大10分間	日計	平年比	最大1時間	最大10分間	日計	平年比	最大1時間	最大10分間	日計	平年比	最大1時間	最大10分間	日計	平年比	最大1時間	最大10分間	日計	平年比	最大1時間
1	4.0		1.5	1.0	2.0		1.0	0.5																			
2	0.0		0.0	0.0	0.5		0.5	0.5																			
3	3.0		2.0	1.0	2.0		1.0	0.5																			
4	2.0		2.5	1.0	4.0		3.0	1.5																			
5	3.5		3.5	1.5	2.0		1.5	1.0																			
半旬計/最大	12.5	40	3.5	1.5	10.5	43	3.0	1.5																			
6	21.0		6.0	2.0	6.0		2.0	1.0																			
7	4.0		2.5	1.5	6.0		3.5	1.0																			
8	17.5		7.5	2.0	7.5		2.0	1.0																			
9	13.0		3.0	1.0	10.0		3.5	1.0																			
10	0.5		0.5	0.5	1.0		0.5	0.5																			
半旬計/最大	56.0	175	7.5	2.0	30.5	122	3.5	1.0																			
旬計	68.5	110			41.0	84																					
旬最大	21.0		7.5	2.0	10.0		3.5	1.5																			
起日	6		8	8	9		9	4																			

- 〕: 統計値を求める対象となる資料の一部が欠けているが、その範囲が許容の範囲内の値。
- 〕: 統計値を求める対象となる資料が、許容する範囲内の資料数を満たさず、十分な信頼を保証できない値である。
- ×: 統計値を求める対象となる資料が、参考値もしくは欠測により全く統計値を求めることができない。

# 地域気象観測積雪旬報

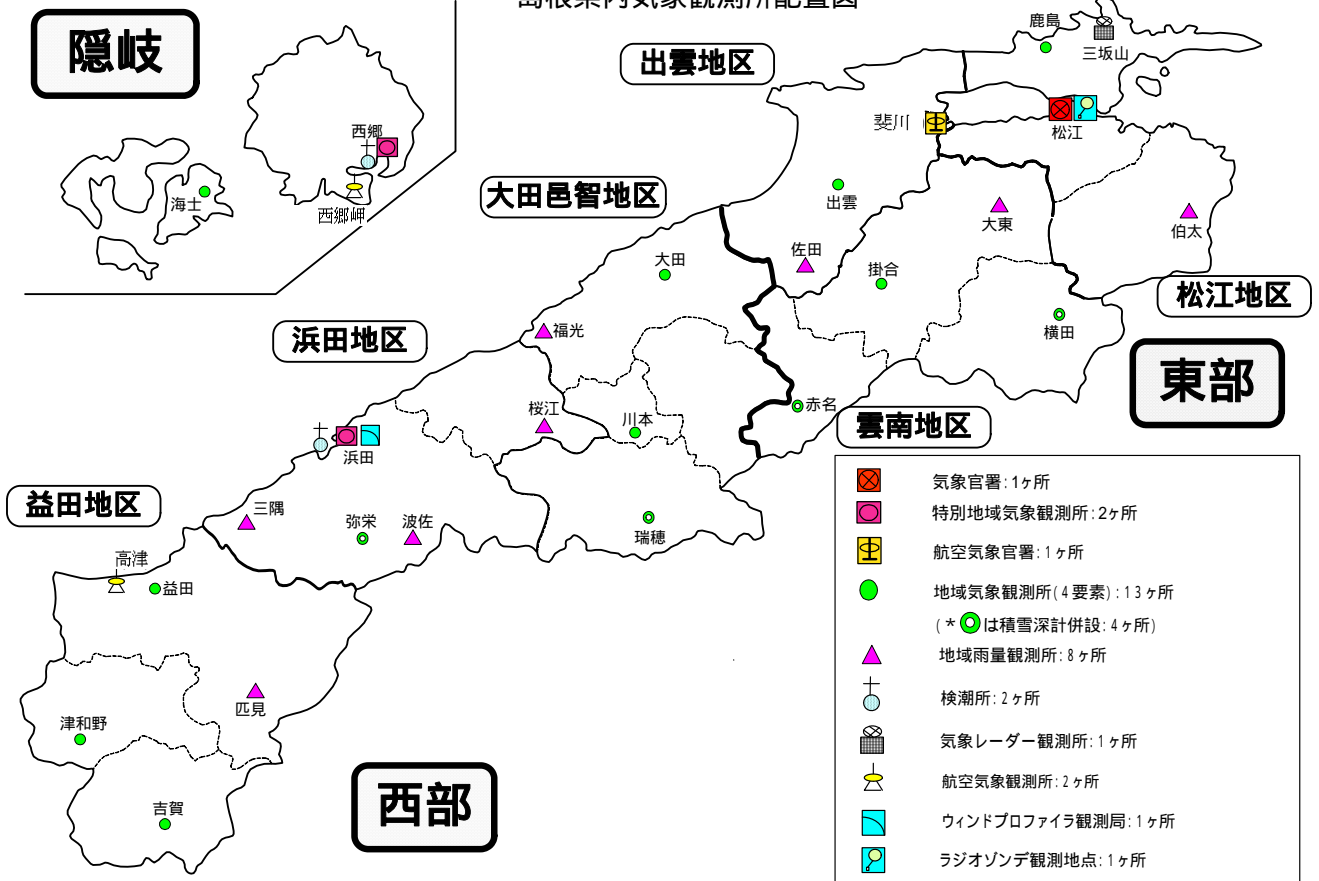
2012年12月1日～10日 島根県 (68) 単位:cm

(1/1)

観測所名	最深積雪			積雪差日合計の最大値		積雪差合計						
	起日	平年差		起日	平年差		平年差					
西郷	10	10	8	7	9	15	13					
松江	0	10	-1	0	10	0	-1					
横田	24	9	16	20	9	39	25					
赤名	35	9	27	34	9	46	32					
瑞穂	12	9	8	14	9	18	10					
弥栄	3	9	-1	3	9	3	-4					

) : 統計値を求める対象となる資料の一部が欠けているが、その範囲が許容の範囲内の値。  
 ] : 統計値を求める対象となる資料が、許容する範囲内の資料数を満たさず、十分な信頼を保證できない値である。  
 x : 統計値を求める対象となる資料が、参考値もしくは欠測により全くなく統計値を求めることができない。

島根県内気象観測所配置図



平成23年10月1日現在

島根県地域気象観測所（アメダス）所在地一覧表

観測所	気温	降水量	日照	風向 風速	積雪	所在地	緯度	経度	海面上 の高さ
西郷	○	○	○	○	○	隠岐郡隠岐の島町西町大城の一（西郷特別地域気象観測所）	36°12.2'	133°20.0'	27m
西郷岬	○	○		○		隠岐郡隠岐の島町岬町（隠岐航空気象観測所）	36°10.7'	133°19.4'	80m
海士	○	○	○	○		隠岐郡海士町海士	36°05.8'	133°05.8'	3m
鹿島	○	○	○	○		松江市鹿島町北講武	35°31.2'	133°01.3'	5m
斐川	○	○		○		出雲市斐川町沖州（出雲空港出張所）	35°24.8'	132°53.4'	2m
松江	○	○	○	○	○	松江市西津田（松江地方気象台）	35°27.4'	133°03.9'	17m
出雲	○	○	○	○		出雲市芦渡町	35°19.9'	132°43.8'	20m
大東		○				雲南市大東町下阿用	35°19.1'	132°57.9'	56m
伯太		○				安来市伯太町母里	35°21.0'	133°16.4'	23m
佐田		○				出雲市佐田町大呂	35°13.3'	132°43.4'	100m
大田	○	○	○	○		大田市大田町大田	35°11.4'	132°29.8'	30m
掛合	○	○	○	○		雲南市掛合町掛合	35°11.8'	132°48.9'	215m
横田	○	○	○	○	○	仁多郡奥出雲町稲原	35°10.4'	133°06.2'	369m
福光		○				大田市温泉津町福光	35°04.2'	132°20.0'	8m
赤名	○	○	○	○	○	飯石郡飯南町下赤名	35°00.1'	132°42.7'	444m
桜江		○				江津市桜江町川戸	34°57.2'	132°20.0'	32m
川本	○	○	○	○		邑智郡川本町川本	34°58.6'	132°29.5'	132m
浜田	○	○	○	○		浜田市大辻町（浜田特別地域気象観測所）	34°53.8'	132°04.2'	19m
瑞穂	○	○	○	○	○	邑智郡邑南町淀原	34°51.2'	132°31.8'	327m
三隅		○				浜田市三隅町三隅	34°47.3'	131°57.5'	11m
弥栄	○	○	○	○	○	浜田市弥栄町長安本郷	34°46.6'	132°06.5'	380m
波佐		○				浜田市金城町波佐	34°46.8'	132°11.8'	370m
高津	○	○		○		益田市内田町（石見航空気象観測所）	34°40.5'	131°47.4'	54m
益田	○	○	○	○		益田市あけぼの東町	34°40.6'	131°50.6'	4m
匹見		○				益田市匹見町匹見	34°34.3'	132°01.0'	259m
津和野	○	○	○	○		鹿足郡津和野町森村口	34°27.7'	131°46.2'	165m
吉賀	○	○	○	○		鹿足郡吉賀町七日市	34°23.5'	131°53.6'	250m

# 中国地方 1か月予報

(12月8日から1月7日までの天候見通し)

平成24年12月7日  
広島地方气象台発表

## <特に注意を要する事項>

期間の前半は気温の変動が大きい見込みです。

## <予想される向こう1か月の天候>

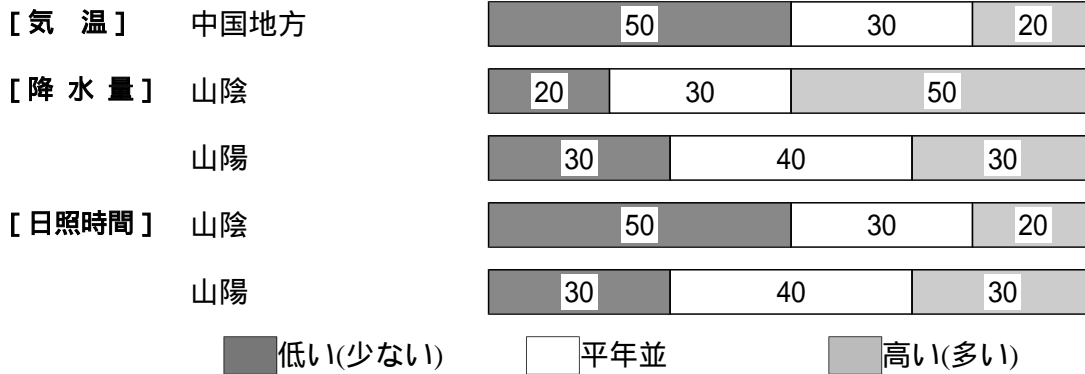
向こう1か月の出現の可能性が最も大きい天候と、特徴のある気温、降水量等の確率は以下のとおりです。

山陰では、平年に比べ曇りや雨または雪の日が多いでしょう。山陽では、平年と同様に晴れの日が多い見込みです。

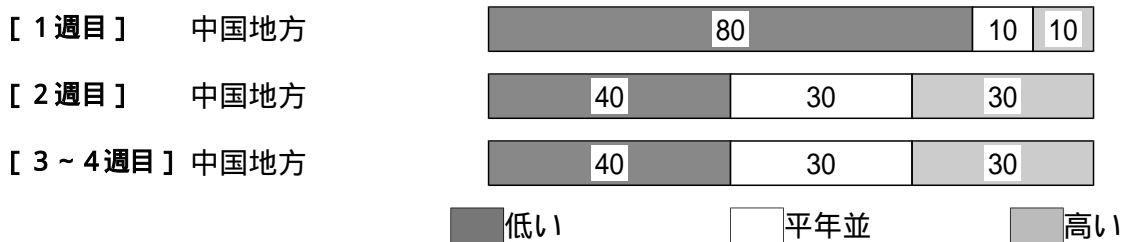
向こう1か月の平均気温は、低い確率50%です。降水量は、山陰で多い確率50%です。日照時間は、山陰で少ない確率50%です。

週別の気温は、1週目は、低い確率80%です。

## <向こう1か月の気温、降水量、日照時間の各階級の確率(%)>



## <気温経過の各階級の確率(%)>



## <予報の対象期間>

1か月 : 12月 8日(土) ~ 1月 7日(月)

1週目 : 12月 8日(土) ~ 12月14日(金)

2週目 : 12月15日(土) ~ 12月21日(金)

3~4週目 : 12月22日(土) ~ 1月 4日(金)

## <次回発表予定等>

1か月予報 : 毎週金曜日 14時30分 次回は12月14日

3か月予報 : 12月25日(火) 14時

< 参考資料（平年並の範囲等） >

（ 1 ） 30 年平均値（向こう 1 か月の平均気温、降水量、日照時間、降雪量と 1 週目、2 週目、3 ～ 4 週目の平均気温）

	気 温 ( )	降 水 量 (mm)	日照時間 (時間)	降 雪 量 (cm)	気 温( )		
					1 週目	2 週目	3 ～ 4 週目
松江	6.2	136.1	77.9	21	7.4	6.6	5.7
西郷	6.4	158.9	77.8	25	7.7	6.8	5.9
浜田	7.9	98.7	72.3	-	9.0	8.3	7.5
鳥取	6.0	193.7	81.4	50	7.4	6.4	5.4
米子	6.3	127.2	83.2	24	7.6	6.8	5.8
境	6.5	170.0	74.2	23	7.7	6.9	6.0
広島	6.8	39.9	144.4	0	8.0	7.2	6.3
呉	7.6	34.8	143.3	-	8.8	8.0	7.1
福山	5.9	30.8	147.9	-	7.1	6.2	5.4
岡山	6.5	30.2	153.6	0	7.7	6.9	6.0
津山	3.6	45.2	110.8	11	4.8	3.9	3.1

なお、気温、降水量、日照時間、降雪量の「平年並」の範囲は、地点ごとに幾分違いはありますが、下に示した地域平均の「平年並」の範囲を参考にして下さい。

（ 2 ） 1981 ～ 2010 年のデータに基づいた向こう 1 か月地域平均の気温、降水量、日照時間、降雪量の平年差（比）の「平年並」の範囲は次のとおりです。

	気温平年差( )	降水量平年比(%)	日照時間平年比(%)	降雪量平年比(%)
中国地方	-0.1 ～ +0.6	80 ～ 117	92 ～ 104	35 ～ 82
山陰	-0.1 ～ +0.6	79 ～ 116	88 ～ 105	32 ～ 75
山陽	-0.1 ～ +0.5	68 ～ 120	95 ～ 104	18 ～ 72

（ 3 ） この予報期間の 1 週目、2 週目、3 ～ 4 週目の地域平均の気温平年差の「平年並」の範囲は次のとおりです。

	1 週目	2 週目	3 ～ 4 週目
中国地方	-0.4 ～ +0.7	-0.5 ～ +0.8	-0.4 ～ +0.8
山陰	-0.4 ～ +0.8	-0.5 ～ +0.8	-0.4 ～ +0.9
山陽	-0.5 ～ +0.6	-0.5 ～ +0.6	-0.3 ～ +0.6

< 参考資料（利用上の注意） >

（ 1 ） 気温（降水量）等は、「低い（少ない）」「平年並」「高い（多い）」の 3 つの階級で予報します。階級の幅は、1981 ～ 2010 年の 30 年間に於ける各階級の出現率が等分（それぞれ 33%）となるように決めてあります（気候的出現率と呼びます）。

（ 2 ） 予報する確率の数値は、それぞれの階級が出現する可能性の大きさを表しています。予測資料の信頼性が大きい場合には気候的出現率から大きく隔たった 10% 以下や 60% 以上の確率を付けられますが、特定の階級を強調できない場合には気候的出現率と同じかそれと同程度（30%、40%）の確率しか付けられません。

（ 3 ） 晴れや雨などの天気日数は、平年の日数よりも多い（少ない）場合は「平年に比べて多い（少ない）」、また平年の日数と同程度に多い（少ない）場合には「平年と同様に多い（少ない）」と表現します。なお、単に多い（少ない）と表現した場合には対象期間の 2 分の 1 より多い（少ない）ことを意味します。