

島根県農業気象速報

平成24年11月中旬

島根県
松江地方気象台

平成24年11月21日発行

気象概況 平成 24 年 11 月中旬

低気圧や寒気の影響により、曇りや雨の日が多かった。

日付	天気概況	松江(06時～18時)	松江(18時～翌06時)
11日	低気圧が西日本の南岸沿いを北東進	曇時々雨一時晴	曇時々雨
12日	気圧の谷の影響を受ける	曇時々晴	曇時々晴一時雨
13日	寒気の影響を受ける	曇時々雨、雷・あられを伴う	曇時々雨一時晴、雷を伴う
14日	冬型の気圧配置となる	雨時々曇一時晴、あられを伴う	雨、雷・ひょうを伴う
15日	冬型の気圧配置が続く	曇時々雨一時晴、雷・あられを伴う	雨時々曇一時晴
16日	移動性高気圧に覆われる	晴	曇時々晴後雨
17日	低気圧が西日本を通過	雨一時曇	曇時々晴
18日	寒気の影響を受けるが、次第に高気圧に覆われる	曇一時晴	曇後晴
19日	はじめは高気圧に覆われるが、次第に気圧の谷の影響を受ける	晴後曇時々雨	曇
20日	寒気の影響を受ける	曇一時晴	曇一時雨

気象官署・特別地域気象観測所の観測値(11月中旬)

要素	気温()						降水量(mm)		日照時間(h)	
	平均		最高		最低		本年	平年	本年	平年
	本年	平年	本年	平年	本年	平年				
松江	11.4	11.5	15.2	15.9	8.1	7.6	88.0)	48.1	25.1)	34.8
浜田	12.3	12.8	15.4	16.7	8.3	9.0	69.5	38.6	25.6	35.3
西郷	11.7	11.6	14.4	15.7	8.5	7.5	75.0	48.5	24.4	34.6

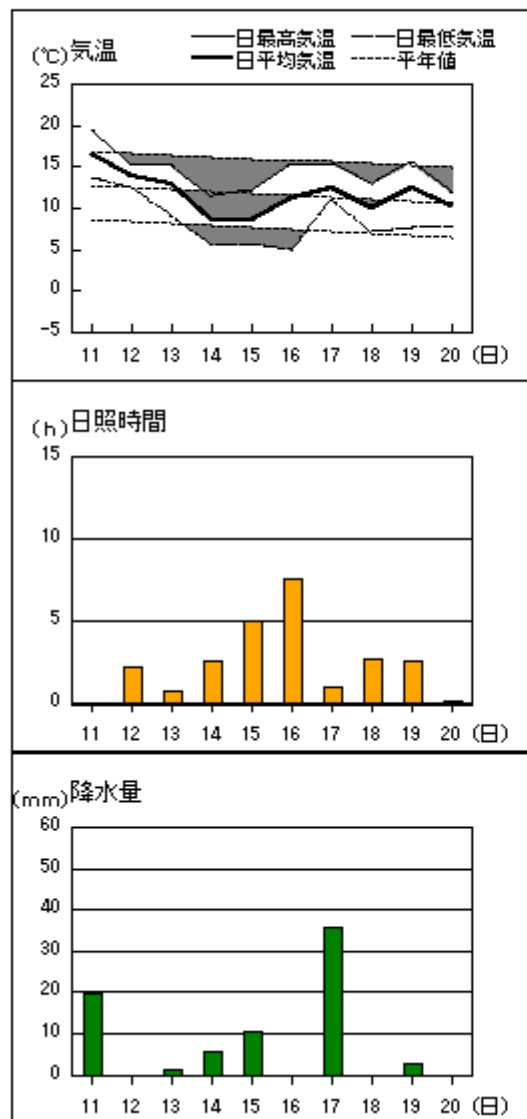
)：統計値を求める対象となる資料の一部が欠けているが、その範囲が許容の範囲内の値。

平均気温は、全域「平年並」。降水量は、全域「多い」。日照時間は、全域「少ない」。

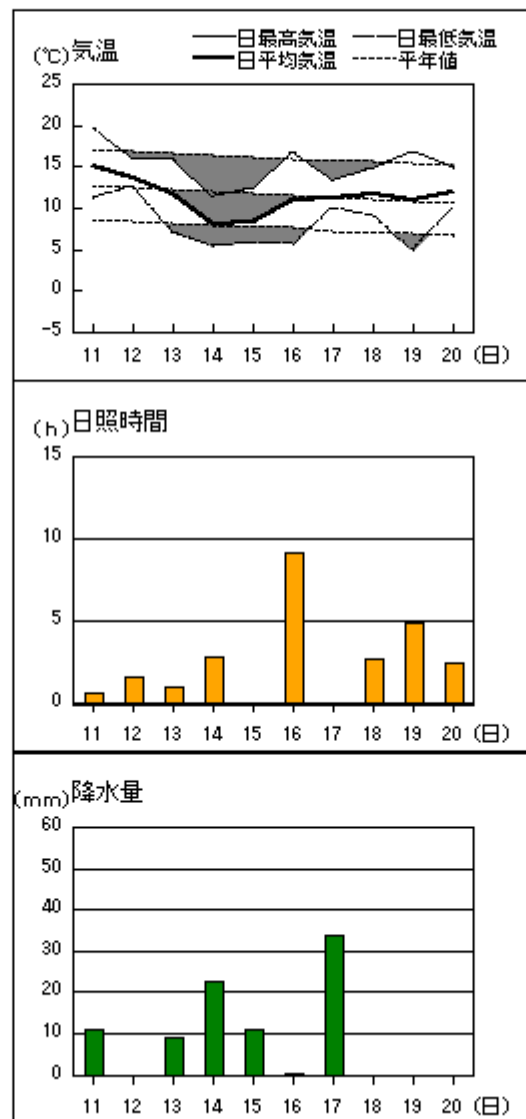
注：地上気象観測における平年の統計期間は、松江、浜田、西郷とも1981～2010年の30年間である。

アメダス 気象経過図：2012年11月11日-2012年11月20日

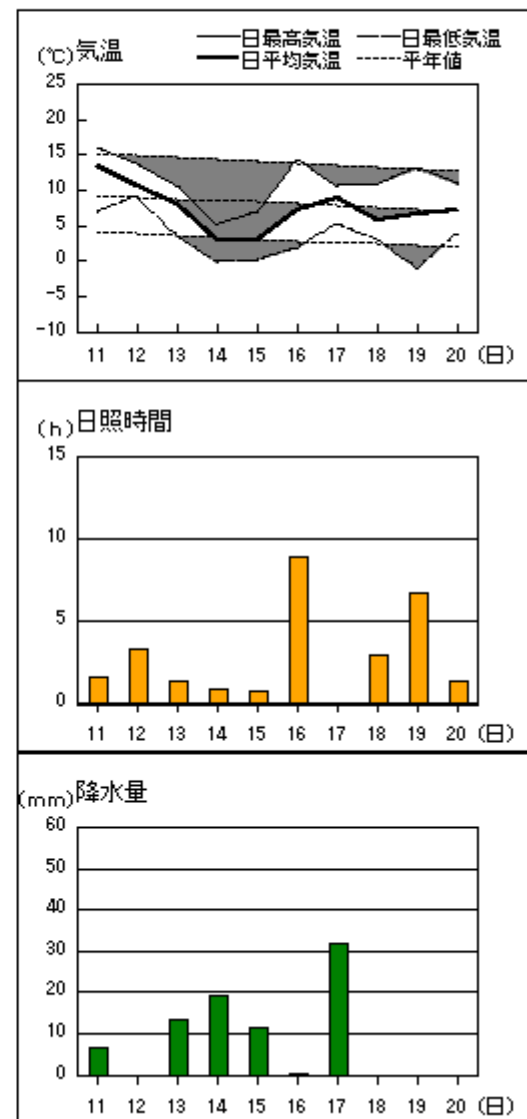
西郷



松江

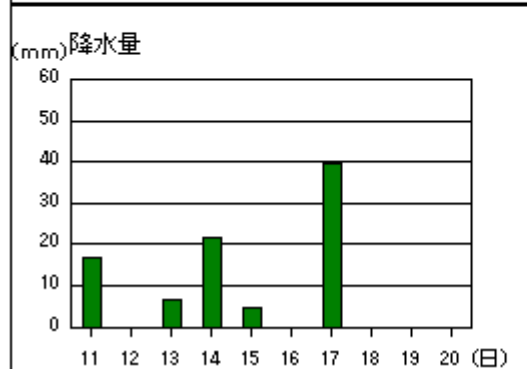
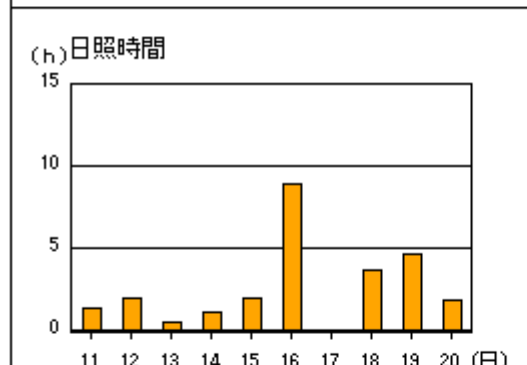
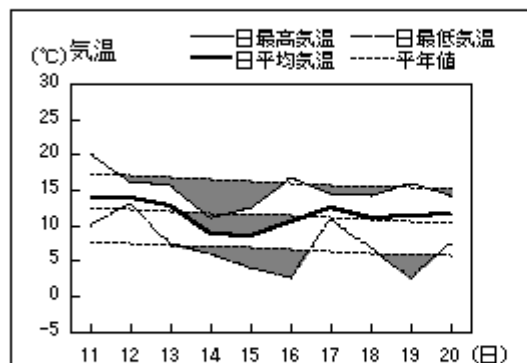


横田

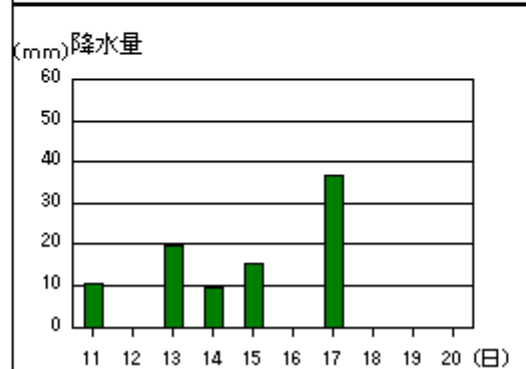
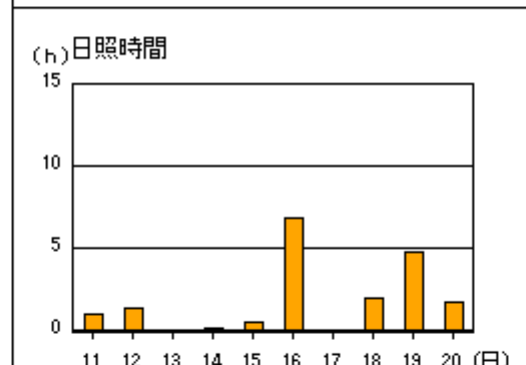
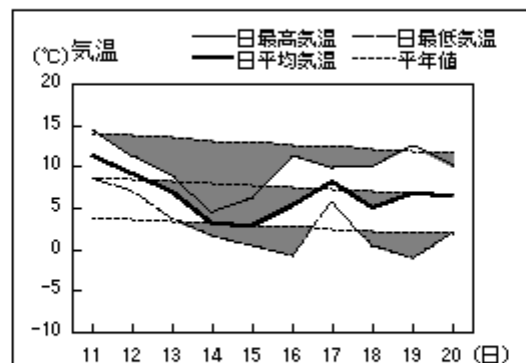


アメダス 気象経過図：2012年11月11日-2012年11月20日

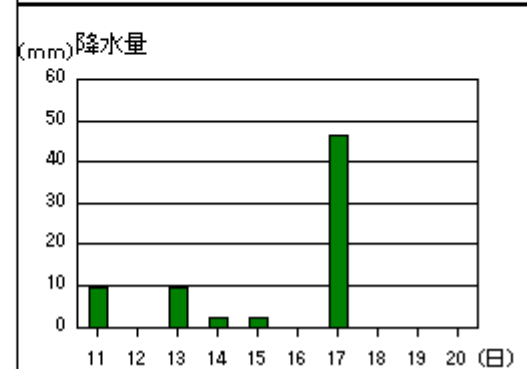
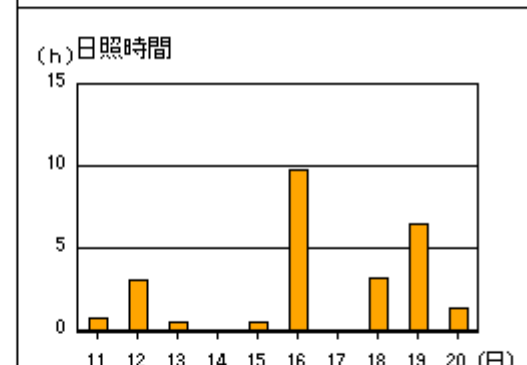
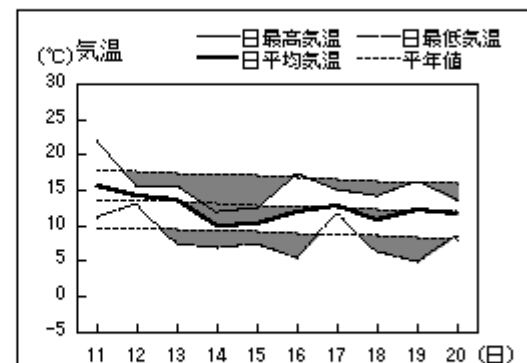
出雲



赤名

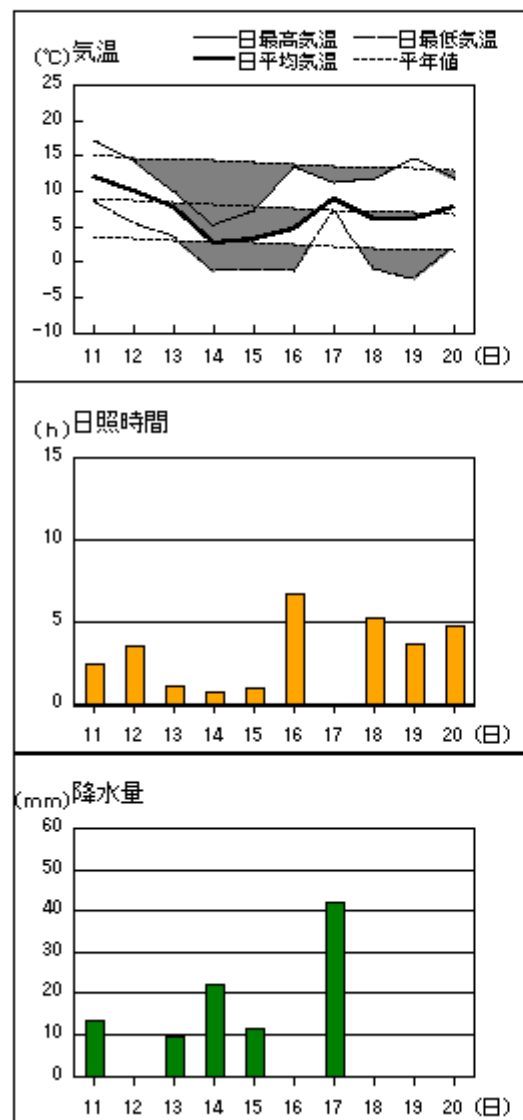


浜田

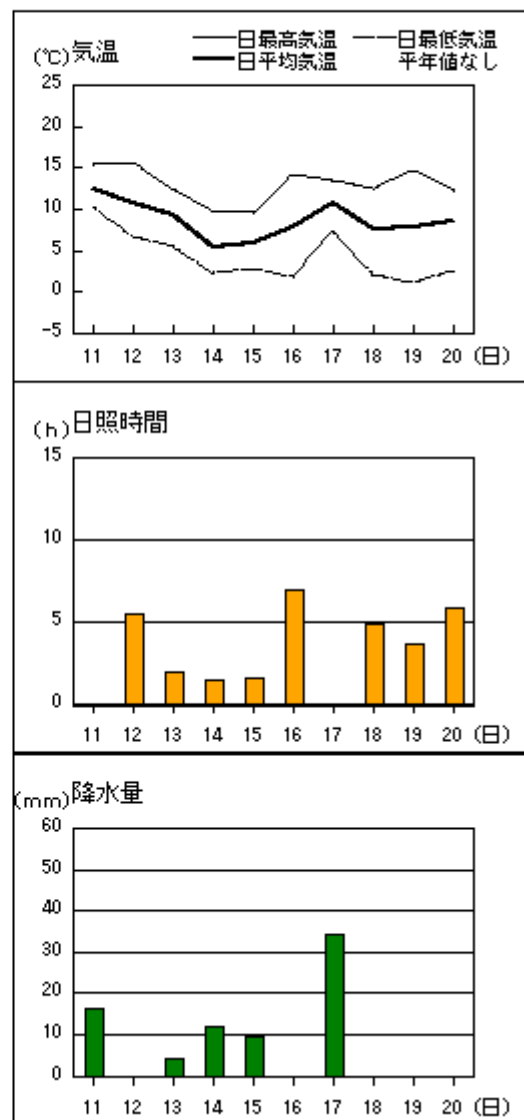


アメダス 気象経過図：2012年11月11日-2012年11月20日

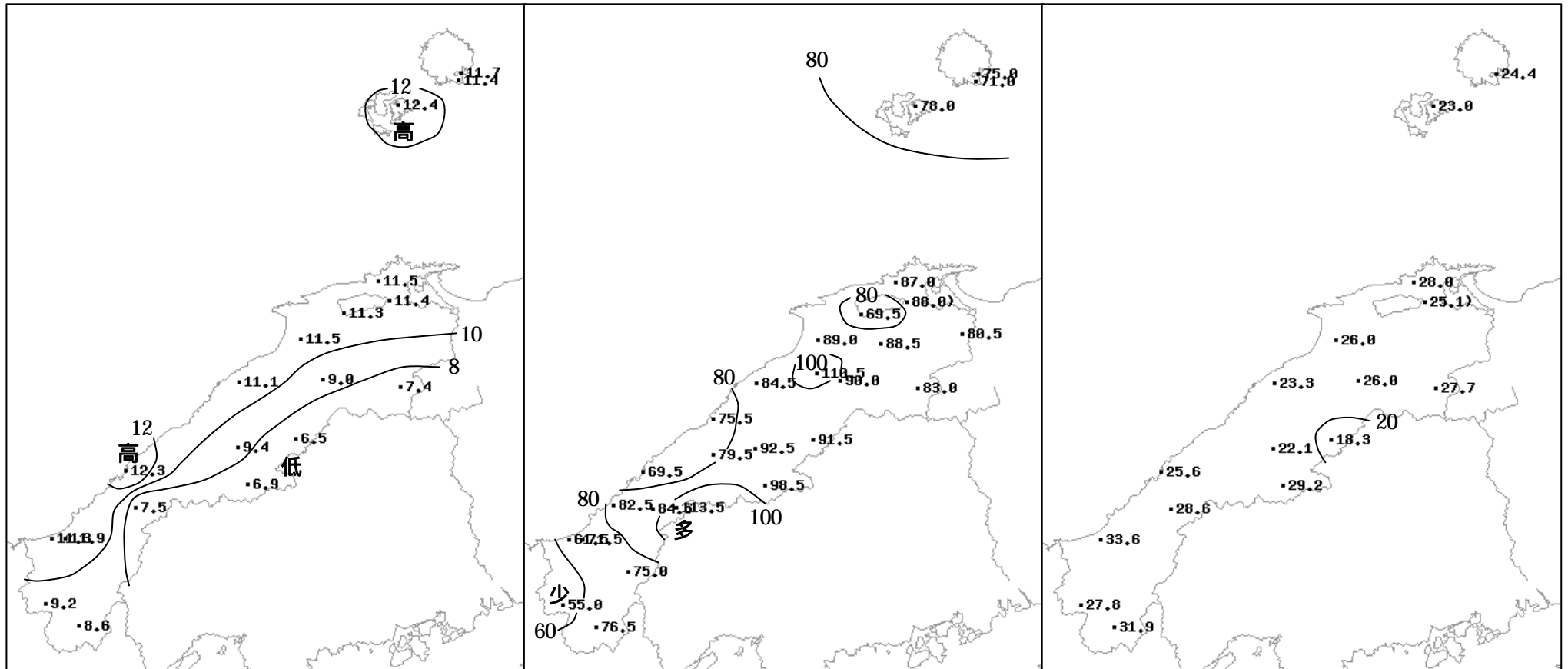
瑞穂



吉賀



2012年（平成24年）11月中旬の気象分布図



): 統計値を求める対象となる資料の一部が欠けているが、その範囲が許容の範囲内の値。

平均気温 (°C)

降水量 (mm)

日照時間 (h)

地域気象観測旬報

2012年11月11日～20日 島根県 (68)
(1/5)

観測所名	西郷										10 以上積算気温			90
	気温()			風向・風速(m/s)						降水量(mm)			日照 (h)	
	平均	最高	最低	平均	最多	最大	風向	瞬間	風向	日計	1時間	10分		
11	16.6	19.4	13.6	7.4	E	13.6	WSW	23.4	WSW	19.5	9.5	2.5	0.0	
12	13.9	15.3	12.5	8.4	WSW	12.7	WSW	19.5	WSW	0.0	0.0	0.0	2.2	
13	12.9	15.2	9.1	6.8	W	11.2	WSW	19.8	WSW	1.5	1.5	1.0	0.7	
14	8.5	11.5	5.7	5.1	WNW	10.1	W	17.8	W	5.5	2.0	1.5	2.6	
15	8.5	12.2	5.7	3.3	NW	8.1	NNW	15.5	NNW	10.5	3.5	1.5	5.0	
16	11.3	15.3	4.9	3.0	NW	6.5	SW	11.1	SW	0.0	0.0	0.0	7.5	
17	12.4	15.3	11.0	3.7	NW	8.6	SW	15.0	SW	35.5	12.0	4.0	1.0	
18	9.9	12.8	7.0	2.5	NW	6.3	NW	10.0	NW	0.0	0.0	0.0	2.7	
19	12.5	15.5	7.6	5.7	W	10.7	WSW	19.4	NW	2.5	2.5	1.0	2.6	
20	10.2	11.9	7.7	2.3	NW	4.9	WNW	9.4	WNW	0.0	0.0	0.0	0.1	
前半旬	12.1	14.7	9.3	6.2	WSW					37.0			10.5	
後半旬	11.3	14.2	7.6	3.4	NW					38.0			13.9	
旬	11.7	14.4	8.5	4.8	NW					75.0			24.4	
平年差/比	+0.1	-1.3	+1.0							155			71	

観測所名	西郷岬										10 以上積算気温			88
	気温()			風向・風速(m/s)						降水量(mm)			日照 (h)	
	平均	最高	最低	平均	最多	最大	風向	瞬間	風向	日計	1時間	10分		
11	15.9	18.6	13.3	9.5	SE	17.4	WSW	23.7	SW	20.0	10.0	2.5		
12	13.3	14.6	11.5	11.8	WSW	15.4	WSW	21.1	WSW	0.0	0.0	0.0		
13	12.3	15.2	8.3	9.8	W	13.9	WSW	21.1	WNW	1.5	1.0	0.5		
14	8.0	10.9	5.4	7.9	WNW	13.2	WNW	22.1	W	7.0	1.5	1.0		
15	8.3	11.9	5.6	4.4	NNW	9.9	NW	16.5	NW	9.5	2.0	1.0		
16	11.9	15.1	6.9	4.9	S	11.3	S	15.4	S	0.5	0.5	0.5		
17	12.0	14.5	10.9	6.6	NW	11.5	SSW	15.4	SSW	28.0	7.5	2.0		
18	9.8	12.4	7.7	4.6	NNE	7.3	NNW	11.3	NW	0.0	0.0	0.0		
19	12.2	15.3	9.4	8.5	WNW	13.6	WSW	21.1	WNW	4.5	4.0	2.0		
20	10.2	12.2	7.5	4.0	NW	7.6	WNW	12.3	WNW	0.0	0.0	0.0		
前半旬	11.6	14.2	8.8	8.7	WSW					38.0				
後半旬	11.2	13.9	8.5	5.7	NW					33.0				
旬	11.4	14.1	8.7	7.2	NW					71.0				
平年差/比	-0.3	-0.9	+0.1							162				

観測所名	海士										10 以上積算気温			114
	気温()			風向・風速(m/s)						降水量(mm)			日照 (h)	
	平均	最高	最低	平均	最多	最大	風向	瞬間	風向	日計	1時間	10分		
11	16.3	19.0	12.2	3.9	E	9.3	WSW	18.9	WSW	21.5	10.0	2.5	0.0	
12	13.9	15.3	12.2	6.1	WSW	8.7	WSW	18.3	WSW	0.0	0.0	0.0	1.9	
13	13.2	15.2	10.5	5.9	WSW	9.2	W	18.7	W	0.5	0.5	0.5	1.0	
14	9.1	11.7	5.9	5.1	W	9.3	W	17.0	WSW	7.5	2.5	1.0	2.0	
15	10.5	12.0	6.8	3.2	N	5.1	N	11.4	W	2.5	2.0	1.0	4.4	
16	11.6	16.0	3.7	1.6	SSW	5.3	WSW	9.3	WSW	0.0	0.0	0.0	6.5	
17	13.1	15.3	11.5	2.7	W	4.7	WNW	10.3	S	45.5	14.0	3.0	0.2	
18	10.8	12.8	7.2	2.6	W	5.4	W	12.3	W	0.0	0.0	0.0	3.2	
19	12.9	15.7	10.3	4.5	W	8.6	W	15.6	WSW	0.5	0.5	0.5	1.9	
20	12.1	14.0	10.6	2.8	W	4.7	W	9.9	W	0.0	0.0	0.0	1.9	
前半旬	12.6	14.6	9.5	4.8	WSW					32.0			9.3	
後半旬	12.1	14.8	8.7	2.8	W					46.0			13.7	
旬	12.4	14.7	9.1	3.8	W					78.0			23.0	
平年差/比	+0.6	-1.0	+1.7							191			80	

観測所名	鹿島										10 以上積算気温			98
	気温()			風向・風速(m/s)						降水量(mm)			日照 (h)	
	平均	最高	最低	平均	最多	最大	風向	瞬間	風向	日計	1時間	10分		
11	14.5	18.6	9.6	2.9	ESE	7.2	WSW	14.5	W	9.5	4.0	1.0	0.0	
12	13.3	16.1	11.1	5.7	WSW	9.5	WSW	17.0	W	0.0	0.0	0.0	2.4	
13	12.1	15.8	7.2	4.5	SSW	10.6	W	18.2	W	6.0	4.5	2.0	1.2	
14	8.1	10.8	5.1	4.9	W	10.6	W	20.0	WSW	21.5	7.0	3.0	2.0	
15	9.1	12.1	6.1	2.5	NNW	7.7	W	15.4	NW	9.0	2.5	1.5	1.7	
16	10.5	16.9	5.7	1.6	E	4.2	SW	6.8	SW	0.0	0.5	0.0	9.1	
17	12.1	14.1	10.4	2.4	WNW	6.8	W	11.8	WSW	40.5	8.5	2.5	0.0	
18	11.8	14.1	8.8	2.3	NW	6.2	W	11.5	W	0.0	0.0	0.0	4.0	
19	10.9	15.6	4.2	4.1	W	10.7	SW	16.5	WSW	0.5	0.5	0.5	4.5	
20	12.4	14.5	10.3	3.1	W	6.4	W	9.6	WNW	0.0	0.0	0.0	3.1	
前半旬	11.4	14.7	7.8	4.1	WSW					46.0			7.3	
後半旬	11.5	15.0	7.9	2.7	W					41.0			20.7	
旬	11.5	14.9	7.9	3.4	W					87.0			28.0	
平年差/比	+0.1	-1.0	+0.6							161			85	

-) : 統計値を求める対象となる資料の一部が欠けているが、その範囲が許容の範囲内の値。
-] : 統計値を求める対象となる資料が、許容する範囲内の資料数を満たさず、十分な信頼を保証できない値である。
- × : 統計値を求める対象となる資料が、参考値もしくは欠測により全く統計値を求めることができない。

地域気象観測旬報

2012年11月11日～20日 島根県 (68)
(2/5)

観測所名	斐川										10 以上積算気温			96
	気温()			風向・風速(m/s)						降水量(mm)			日照 (h)	
	平均	最高	最低	平均	最多	最大	風向	瞬間	風向	日計	1時間	10分		
11	14.5	19.3	11.6	4.5	SW	12.7	WSW	17.0	SW	10.0	4.0	1.0		
12	13.9	16.2	12.3	9.0	WSW	13.4	WSW	19.0	SW	0.0	0.0	0.0		
13	12.3	15.3	6.4	6.8	WSW	13.6	WNW	18.0	WNW	3.5	2.5	2.0		
14	8.5	11.1	5.8	7.8	W	14.3	WNW	20.6	WNW	12.0	3.0	1.0		
15	8.2	12.4	5.7	4.6	SSE	13.9	NNW	19.5	N	9.0	3.0	1.5		
16	10.6	17.3	3.1	2.8	SSW	6.8	WSW	11.8	S	0.0	0.0	0.0		
17	11.8	13.7	9.4	3.3	W	8.6	WNW	12.3	WNW	35.0	7.0	2.0		
18	11.1	14.0	7.9	4.0	W	7.1	NNW	10.3	W	0.0	0.0	0.0		
19	10.8	16.5	3.0	5.8	W	12.8	WSW	17.5	SW	0.0	0.0	0.0		
20	11.0	14.4	7.6	4.1	WNW	8.8	NW	11.8	NW	0.0	0.0	0.0		
前半旬	11.5	14.9	8.4	6.5	WSW					34.5				
後半旬	11.1	15.2	6.2	4.0	W					35.0				
旬	11.3	15.0	7.3	5.3	W					69.5				
平年差/比	+0.1	-0.4	+0.3							112				

観測所名	松江										10 以上積算気温			97
	気温()			風向・風速(m/s)						降水量(mm)			日照 (h)	
	平均	最高	最低	平均	最多	最大	風向	瞬間	風向	日計	1時間	10分		
11	15.0	19.7	11.1	3.6	E	10.2	WSW	18.8	WSW	11.0	5.0	1.0	0.6	
12	13.7	16.0	12.6	7.1	WSW	12.8	WSW	20.2	WSW	0.0	0.0	0.0	1.6	
13	11.8	15.8	7.1	5.5	WSW	12.9	W	19.8	W	9.0	3.5	2.5	1.0	
14	8.1	11.4	5.4	6.9	W	12.7	W	21.4	W	22.5	7.0	3.0	2.8	
15	8.2	12.3	5.8	2.5	WSW	8.0	WNW	13.3	WSW	11.0	3.5	2.0	0.0	
16	10.9	16.9	5.7	1.7	E	5.3	WSW	8.1	WSW	0.5	1.0	0.5	9.1	
17	11.3	13.3	9.9	3.3	WSW	8.5	W	13.6	WNW	34.0	7.5	2.0	0.0	
18	11.6	14.9	8.9	3.9	WNW	7.7	W	12.2	WSW	0.0	0.0	0.0	2.7	
19	11.0	16.7	4.8	4.7	W	12.9	WSW	17.5	WSW	0.0	0.0	0.0	4.9	
20	11.9	14.9	9.9	4.5	W	8.1	WNW	12.4	WNW	0.0	0.0	0.0	2.4	
前半旬	11.4	15.0	8.4	5.8	WSW					53.5			6.0	
後半旬	11.3	15.3	7.8	3.6	WSW					34.5			19.1	
旬	11.4	15.2	8.1	4.6	WSW					88.0			25.1	
平年差/比	-0.1	-0.7	+0.5							183			72	

観測所名	出雲										10 以上積算気温			98
	気温()			風向・風速(m/s)						降水量(mm)			日照 (h)	
	平均	最高	最低	平均	最多	最大	風向	瞬間	風向	日計	1時間	10分		
11	13.9	20.0	9.9	3.0	E	8.7	WSW	15.2	WSW	17.0	4.5	1.5	1.4	
12	14.0	16.1	13.1	6.2	WSW	10.4	WSW	21.2	W	0.0	0.0	0.0	2.0	
13	12.8	15.7	7.3	4.8	WSW	8.8	W	17.5	W	6.5	6.5	2.5	0.5	
14	8.9	11.1	6.0	5.3	W	9.3	W	20.2	WNW	21.5	7.0	2.5	1.1	
15	8.6	12.5	3.9	2.4	S	8.1	N	15.1	N	4.5	2.0	1.0	2.0	
16	10.4	16.6	2.5	2.0	SSW	5.5	S	11.0	S	0.0	0.0	0.0	8.9	
17	12.4	14.5	10.8	2.7	W	6.6	S	15.5	S	39.5	7.5	2.5	0.0	
18	11.1	14.1	6.9	2.2	W	4.4	NW	9.5	W	0.0	0.0	0.0	3.7	
19	11.4	16.0	2.7	4.0	W	8.5	WSW	16.1	W	0.0	0.0	0.0	4.6	
20	11.5	14.2	7.4	2.5	W	5	WNW	10.3	WNW	0.0	0.0	0.0	1.8	
前半旬	11.6	15.1	8.0	4.3	WSW					49.5			7.0	
後半旬	11.4	15.1	6.1	2.7	W					39.5			19.0	
旬	11.5	15.1	7.1	3.5	W					89.0			26.0	
平年差/比	+0.1	-0.8	+0.3							199			80	

観測所名	大田										10 以上積算気温			84
	気温()			風向・風速(m/s)						降水量(mm)			日照 (h)	
	平均	最高	最低	平均	最多	最大	風向	瞬間	風向	日計	1時間	10分		
11	14.1	18.0	9.2	1.9	SE	5.3	SE	12.6	SE	15.5	4.5	1.0	0.3	
12	13.7	16.0	12.4	2.9	W	5.1	W	14.6	WSW	0.0	0.0	0.0	2.2	
13	12.6	16.2	6.8	2.9	WNW	5.9	NW	16.2	WNW	13.0	4.5	3.5	1.0	
14	8.8	10.3	6.5	3.7	WNW	7.3	WNW	16.0	NW	7.5	5.5	2.0	0.4	
15	8.8	12.1	5.3	2.9	NNW	8.3	NNW	17.7	NNW	6.0	4.0	2.0	1.0	
16	9.7	16.4	3.2	2.3	SE	5.7	SE	10.8	ESE	0.0	0.0	0.0	7.9	
17	11.8	13.5	10.5	2.5	NW	5.4	SE	10.8	W	42.5	8.5	2.0	0.0	
18	10.3	14.2	5.5	2.2	NW	4.5	NW	9.3	NW	0.0	0.0	0.0	3.8	
19	11.0	16.1	3.9	2.9	WNW	5.7	NW	11.9	NNW	0.0	0.0	0.0	4.8	
20	10.5	14.7	6.5	1.9	W	4.8	NW	9.5	NW	0.0	0.0	0.0	1.9	
前半旬	11.6	14.5	8.0	2.9	WNW					42.0			4.9	
後半旬	10.7	15.0	5.9	2.4	SE					42.5			18.4	
旬	11.1	14.8	7.0	2.6	SE					84.5			23.3	
平年差/比	-0.7	-1.6	-0.8							191			72	

地域気象観測旬報

2012年11月11日～20日 島根県 (68)
(3/5)

観測所名	掛合										10 以上積算気温			36
日付	気温()			風向・風速(m/s)						降水量(mm)			日照 (h)	
	平均	最高	最低	平均	最多	最大	風向	瞬間	風向	日計	1時間	10分		
11	13.5	19.8	7.0	1.9	S	6.2	SSE	12.6	SSE	9.5	4.0	1.0	2.8	
12	12.1	14.4	10.9	3.1	SSE	5.9	SSE	13.7	SSE	0.0	0.0	0.0	3.2	
13	9.6	11.9	5.8	2.5	SSE	4.9	SSE	11.4	SSE	18.5	5.0	2.0	1.1	
14	5.3	7.6	3.0	1.8	SSE	4.8	N	13.0	NW	17.5	4.0	1.5	0.3	
15	5.4	8.7	3.6	0.9	SSE	4.3	NNW	8.7	NW	13.0	4.5	2.0	1.3	
16	8.1	14.8	2.5	1.3	SSE	4.3	S	9.5	S	0.0	0.0	0.0	7.5	
17	10.3	12.7	6.1	1.5	S	5.1	SSE	10.9	SE	31.5	8.5	2.5	0.0	
18	7.5	12.5	4.5	1.1	SE	4.1	N	8.1	NNW	0.0	0.0	0.0	3.3	
19	8.8	14.8	1.0	1.9	S	5	S	11.4	S	0.0	0.0	0.0	4.6	
20	8.9	12.5	5.1	1.1	SSE	3.7	N	7.0	N	0.0	0.0	0.0	1.9	
前半旬	9.2	12.5	6.1	2.0	SSE					58.5			8.7	
後半旬	8.7	13.5	3.8	1.4	SSE					31.5			17.3	
旬	9.0	13.0	5.0	1.7	SSE					90.0			26.0	
平年差/比	-0.3	-1.5	+0.2							184			97	

観測所名	横田										10 以上積算気温			24
日付	気温()			風向・風速(m/s)						降水量(mm)			日照 (h)	
	平均	最高	最低	平均	最多	最大	風向	瞬間	風向	日計	1時間	10分		
11	13.4	16.1	6.9	3.1	SSE	6.7	W	17.0	SE	6.5	3.0	1.5	1.6	
12	10.5	13.6	9.2	4.1	SW	6.4	WSW	11.8	W	0.0	0.0	0.0	3.3	
13	8.1	10.7	3.4	3.1	SW	7.7	WSW	16.0	W	13.5	5.0	1.5	1.3	
14	3.1	5.3	-0.1	2.2	SW	7.5	W	13.6	W	19.0	4.0	1.5	0.9	
15	3.0	6.8	0.2	0.8	SE	5.1	NW	12.3	NNW	11.5	3.5	1.5	0.8	
16	7.1	14.4	1.9	1.2	S	5.7	S	13.2	S	0.5	0.5	0.5	8.9	
17	9.0	10.5	5.3	2.2	W	6.7	S	14.2	S	32.0	7.5	2.0	0.0	
18	5.9	11.0	3.0	1.1	NW	5.8	NW	10.6	WNW	0.0	0.0	0.0	2.9	
19	6.7	13.1	-1.1	2.3	SW	7.1	SSW	12.2	SSW	0.0	0.0	0.0	6.7	
20	7.3	10.8	3.7	1.3	WSW	4.7	WNW	9.6	WNW	0.0	0.0	0.0	1.3	
前半旬	7.6	10.5	3.9	2.7	SW					50.5			7.9	
後半旬	7.2	12.0	2.6	1.6	S					32.5			19.8	
旬	7.4	11.2	3.2	2.1	SW					83.0			27.7	
平年差/比	-0.7	-2.4	+0.1							220			90	

観測所名	赤名										10 以上積算気温			11
日付	気温()			風向・風速(m/s)						降水量(mm)			日照 (h)	
	平均	最高	最低	平均	最多	最大	風向	瞬間	風向	日計	1時間	10分		
11	11.4	14.4	8.7	2.4	SSE	6.5	SE	15.5	SE	10.5	3.0	1.0	1.0	
12	9.0	11.4	7.0	1.6	SE	3.1	SE	7.3	E	0.0	0.0	0.0	1.4	
13	7.0	8.8	3.7	1.1	SSE	3.4	SSE	7.5	E	19.5	5.5	2.0	0.0	
14	3.1	4.4	1.5	0.7	SSE	3	N	10.1	NNW	9.5	4.0	1.0	0.1	
15	2.7	6.2	0.3	0.8	N	3.3	N	8.2	NE	15.5	5.0	2.0	0.5	
16	5.3	11.3	-0.9	0.9	SSE	3.9	SE	8.6	SSE	0.0	0.0	0.0	6.8	
17	8.1	9.8	5.7	1.2	N	2.5	N	7.9	S	36.5	10.0	2.0	0.0	
18	5.1	10.1	0.4	1.0	NNW	3.3	N	7.7	NNE	0.0	0.0	0.0	2.0	
19	6.6	12.4	-1.1	1.1	SSE	2.9	SSE	7.2	SE	0.0	0.0	0.0	4.8	
20	6.4	10.2	1.9	0.7	N	2.8	N	5.7	N	0.0	0.0	0.0	1.7	
前半旬	6.6	9.0	4.2	1.3	SSE					55.0			3.0	
後半旬	6.3	10.8	1.2	1.0	SSE					36.5			15.3	
旬	6.5	9.9	2.7	1.2	SSE					91.5			18.3	
平年差/比	-1.1	-2.6	-0.1							209			70	

観測所名	川本										10 以上積算気温			48
日付	気温()			風向・風速(m/s)						降水量(mm)			日照 (h)	
	平均	最高	最低	平均	最多	最大	風向	瞬間	風向	日計	1時間	10分		
11	14.4	18.6	11.1	2.9	S	6.4	SSE	16.7	S	12.0	4.0	1.0	1.6	
12	12.6	15.3	10.0	3.2	SW	6.6	WSW	13.1	SSW	0.0	0.0	0.0	2.0	
13	10.7	12.9	6.5	2.0	SW	4.6	W	10.2	NW	17.0	5.0	2.0	0.4	
14	5.6	8.3	2.4	1.9	WSW	5.1	WSW	12.1	WSW	5.5	2.0	1.0	0.3	
15	5.7	9.8	3.3	1.0	SW	4.5	WSW	10.2	WSW	15.5	4.5	2.0	1.3	
16	8.3	15.9	2.8	1.4	SSW	4.5	S	9.6	S	0.0	0.0	0.0	7.3	
17	10.3	12.1	8.1	1.4	SW	4.5	SE	11.7	SSE	42.5	10.5	2.5	0.0	
18	8.0	13.3	2.7	0.9	NNE	4	NNW	7.3	NW	0.0	0.0	0.0	2.9	
19	8.8	16.0	1.0	1.7	SW	5	WSW	11.4	SW	0.0	0.0	0.0	4.1	
20	9.4	13.5	4.7	1.3	W	3.8	SW	7.2	WNW	0.0	0.0	0.0	2.2	
前半旬	9.8	13.0	6.7	2.2	SW					50.0			5.6	
後半旬	9.0	14.2	3.9	1.3	SW					42.5			16.5	
旬	9.4	13.6	5.3	1.8	SW					92.5			22.1	
平年差/比	-0.2	-1.5	0.0							223			79	

地域気象観測旬報

2012年11月11日～20日 島根県 (68)
(4/5)

観測所名	浜田										10 以上積算気温			113
日付	気温()			風向・風速(m/s)						降水量(mm)			日照(h)	
	平均	最高	最低	平均	最多	最大	風向	瞬間	風向	日計	1時間	10分		
11	15.6	22.0	11.1	6.4	SW	17.3	SW	24.2	SW	9.5	3.0	1.0	0.7	
12	14.2	15.7	13.1	10.8	WSW	15.5	SW	24.3	WSW	0.0	0.0	0.0	3.1	
13	13.5	15.5	7.4	8.9	WSW	13.4	SW	22.7	SW	9.5	4.5	3.0	0.5	
14	9.9	12.0	6.9	6.6	W	11.1	WNW	18.8	WSW	2.0	1.5	0.5	0.0	
15	10.3	12.4	7.4	4.5	W	8.9	WNW	14.7	W	2.0	1.0	0.5	0.5	
16	11.9	17.4	5.5	3.1	ENE	7.9	SW	11.0	WSW	0.0	0.0	0.0	9.7	
17	12.7	15.1	11.7	3.4	WNW	7	WNW	12.6	WNW	46.5	13.5	4.5	0.0	
18	10.7	14.3	6.3	3.2	ENE	6.5	WNW	11.4	W	0.0	0.0	0.0	3.2	
19	12.3	16.3	4.8	6.9	WSW	13.5	SW	19.3	WSW	0.0	0.0	0.0	6.5	
20	11.5	13.7	8.4	3.8	W	7.8	WNW	11.5	WNW	0.0	0.0	0.0	1.4	
前半旬	12.7	15.5	9.2	7.4	WSW					23.0			4.8	
後半旬	11.8	15.4	7.3	4.1	W					46.5			20.8	
旬	12.3	15.4	8.3	5.8	W					69.5			25.6	
平年差/比	-0.5	-1.3	-0.7							180			73	

観測所名	瑞穂										10 以上積算気温			12
日付	気温()			風向・風速(m/s)						降水量(mm)			日照(h)	
	平均	最高	最低	平均	最多	最大	風向	瞬間	風向	日計	1時間	10分		
11	11.9	17.1	8.6	2.3	E	5.8	W	11.3	WNW	13.5	4.0	1.5	2.4	
12	9.9	14.3	5.5	2.6	W	5.6	W	11.2	W	0.0	0.0	0.0	3.6	
13	7.9	10.1	3.5	1.7	W	6	W	12.0	W	9.5	3.5	1.0	1.1	
14	2.8	5.3	-1.3	2.0	W	6.9	W	14.5	W	22.0	4.5	2.0	0.8	
15	3.2	7.2	-1.1	0.8	W	3.4	NNW	8.6	NNE	11.5	3.0	2.0	1.0	
16	4.8	13.5	-1.4	1.0	SSW	4.1	S	8.3	S	0.0	0.0	0.0	6.7	
17	8.9	11.3	7.2	2.1	W	4.1	W	8.1	WNW	42.0	12.5	3.0	0.0	
18	6.0	11.7	-1.0	1.2	W	4	W	8.0	W	0.0	0.0	0.0	5.2	
19	6.1	14.5	-2.4	1.6	W	5.8	W	11.4	W	0.0	0.0	0.0	3.7	
20	7.9	11.8	2.0	1.8	W	5.1	W	9.3	W	0.0	0.0	0.0	4.7	
前半旬	7.1	10.8	3.0	1.9	W					56.5			8.9	
後半旬	6.7	12.6	0.9	1.5	W					42.0			20.3	
旬	6.9	11.7	2.0	1.7	W					98.5			29.2	
平年差/比	-0.8	-2.0	-0.5							280			94	

観測所名	弥栄										10 以上積算気温			24
日付	気温()			風向・風速(m/s)						降水量(mm)			日照(h)	
	平均	最高	最低	平均	最多	最大	風向	瞬間	風向	日計	1時間	10分		
11	13.3	19.2	9.6	2.8	SSW	6.8	SSE	21.8	SE	9.5	3.0	1.0	2.8	
12	10.2	13.8	8.5	2.4	SSW	4.1	SSW	11.9	SSW	0.0	0.0	0.0	4.0	
13	8.3	10.0	4.2	1.7	S	3.3	W	9.6	SSW	15.5	4.5	2.0	0.5	
14	4.1	7.0	2.0	1.6	NW	5	NNW	11.6	NNW	11.0	3.0	1.5	0.6	
15	4.2	7.3	1.3	1.1	N	5.6	NNE	10.4	N	9.5	4.0	1.5	0.8	
16	6.7	15.1	-1.4	0.9	S	2.6	SE	7.8	SE	0.0	0.0	0.0	9.1	
17	9.0	11.5	7.2	1.3	NW	5.3	N	12.3	NNE	39.0	10.0	3.0	0.0	
18	5.6	11.6	-0.9	1.2	N	4.6	N	8.3	N	0.0	0.0	0.0	3.2	
19	6.6	13.4	-2.4	1.6	SSW	3.8	SW	10.9	WNW	0.0	0.0	0.0	5.5	
20	6.9	10.6	1.6	1.1	NW	4.3	NW	8.9	WSW	0.0	0.0	0.0	2.1	
前半旬	8.0	11.5	5.1	1.9	S					45.5			8.7	
後半旬	7.0	12.4	0.8	1.2	N					39.0			19.9	
旬	7.5	12.0	3.0	1.6	SSW					84.5			28.6	
平年差/比	-0.8	-1.8	-0.1							169			85	

観測所名	高津										10 以上積算気温			94
日付	気温()			風向・風速(m/s)						降水量(mm)			日照(h)	
	平均	最高	最低	平均	最多	最大	風向	瞬間	風向	日計	1時間	10分		
11	14.9	20.1	9.3	4.6	SSE	11.2	SSE	17.0	SSE	10.0	4.0	1.0		
12	13.1	16.1	10.9	6.3	WSW	10.2	WSW	16.5	WSW	0.0	0.0	0.0		
13	11.6	14.6	7.4	4.9	S	10.2	WSW	15.4	W	12.0	5.5	5.0		
14	9.1	11.6	6.4	8.4	WNW	14.9	NW	19.5	NW	1.5	1.0	0.5		
15	9.5	12.4	6.5	5.4	N	10.5	NW	14.4	NW	1.5	0.5	0.5		
16	10.7	16.8	4.8	4.9	SSE	9.6	SSE	13.9	S	0.5	0.5	0.5		
17	12.5	14.1	11.0	5.4	NW	9.4	NW	14.9	NW	36.0	9.0	2.5		
18	10.0	13.8	5.3	3.6	NW	7.6	WNW	11.3	NW	0.0	0.0	0.0		
19	11.0	16.4	4.1	5.4	SSE	8.6	W	13.9	WSW	0.0	0.0	0.0		
20	10.2	14.0	6.1	4.0	WNW	9.3	NW	12.9	NW	0.0	0.0	0.0		
前半旬	11.6	15.0	8.1	5.9	WSW					25.0				
後半旬	10.9	15.0	6.3	4.7	SSE					36.5				
旬	11.3	15.0	7.2	5.3	SSE					61.5				
平年差/比	-0.5	-1.0	-0.7							140				

地域気象観測旬報

2012年11月11日～20日 島根県 (68)
(5/5)

観測所名	益田										10 以上積算気温			100
	気温()			風向・風速(m/s)						降水量(mm)			日照(h)	
	平均	最高	最低	平均	最多	最大	風向	瞬間	風向	日計	1時間	10分		
11	15.6	21.9	10.5	2.6	SW	7.2	S	14.6	S	9.5	4.0	1.5	3.4	
12	13.9	16.6	12.5	3.0	SW	5.4	WSW	10.6	WSW	0.0	0.0	0.0	3.4	
13	12.3	15.3	8.6	2.8	S	6.3	SSW	13.1	S	14.5	7.0	3.5	1.6	
14	9.4	11.3	7.1	3.5	WNW	6.4	WNW	13.1	W	2.5	1.0	0.5	1.0	
15	9.8	13.1	7.4	2.6	WNW	6.3	NNW	14.7	N	2.5	1.5	1.0	1.2	
16	11.5	17.8	4.4	2.1	S	4.6	SSE	10.3	SE	0.5	0.5	0.5	9.2	
17	13.0	14.3	11.9	2.3	WNW	4.7	S	10.8	NNW	42.0	12.5	4.0	0.0	
18	10.7	15.3	5.1	1.9	WNW	3.4	WNW	7.4	W	0.0	0.0	0.0	4.5	
19	11.6	17.5	4.0	2.3	SW	4.8	SW	9.6	SSW	0.0	0.0	0.0	6.8	
20	11.1	14.5	6.7	1.8	WNW	3.8	WNW	8.0	WNW	0.0	0.0	0.0	2.5	
前半旬	12.2	15.6	9.2	2.9	SW					29.0			10.6	
後半旬	11.6	15.9	6.4	2.1	S					42.5			23.0	
旬	11.9	15.8	7.8	2.5	S					71.5			33.6	
平年差/比	-0.4	-1.4	-0.1							196			89	

観測所名	津和野										10 以上積算気温			48
	気温()			風向・風速(m/s)						降水量(mm)			日照(h)	
	平均	最高	最低	平均	最多	最大	風向	瞬間	風向	日計	1時間	10分		
11	15.1	18.6	11.8	4.1	SSW	8.6	SW	19.0	SW	6.0	1.5	0.5	1.3	
12	12.1	16.0	9.8	2.8	SSW	5.7	SSW	12.6	SSW	0.0	0.0	0.0	3.3	
13	10.3	13.8	6.8	2.4	SW	7.1	SSE	14.6	SSE	5.5	2.0	1.5	1.6	
14	5.9	11.2	3.4	1.4	WNW	6.7	ENE	14.5	NE	6.0	2.5	1.5	1.5	
15	6.2	9.8	4.1	0.6	SSW	4	NE	8.3	NNE	5.0	2.0	1.5	1.2	
16	8.9	16.0	2.0	1.5	SSW	6.5	SW	12.8	SSW	0.0	0.0	0.0	7.5	
17	10.5	14.2	6.7	1.1	SSW	4.7	NE	8.2	W	32.5	10.5	4.0	0.0	
18	7.2	13.5	2.5	0.8	S	3.6	NNE	6.7	NE	0.0	0.0	0.0	2.9	
19	8.0	15.5	0.6	1.6	SSW	5	S	10.3	S	0.0	0.0	0.0	4.7	
20	7.9	13.6	3.6	0.7	SSW	3.3	NE	8.2	ESE	0.0	0.0	0.0	3.8	
前半旬	9.9	13.9	7.2	2.3	SSW					22.5			8.9	
後半旬	8.5	14.6	3.1	1.1	SSW					32.5			18.9	
旬	9.2	14.2	5.1	1.7	SSW					55.0			27.8	
平年差/比	-0.6	-1.8	+0.1							140			92	

観測所名	吉賀										10 以上積算気温			34
	気温()			風向・風速(m/s)						降水量(mm)			日照(h)	
	平均	最高	最低	平均	最多	最大	風向	瞬間	風向	日計	1時間	10分		
11	12.5	15.3	10.2	3.5	WSW	8.1	WSW	15.7	SW	16.5	4.0	1.0	0.0	
12	10.8	15.6	6.5	2.2	NE	5.1	ENE	11.7	SSW	0.0	0.0	0.0	5.5	
13	9.2	12.5	5.5	1.7	NE	6.9	NE	10.4	NE	4.0	1.5	1.0	2.0	
14	5.4	9.7	2.2	2.9	NE	9.5	NE	18.2	NE	12.0	4.5	2.0	1.5	
15	5.8	9.6	2.8	1.9	NE	7.2	NE	13.5	NE	9.5	5.0	2.0	1.6	
16	7.7	14.2	1.8	1.8	NNE	4.8	WSW	10.5	WSW	0.0	0.0	0.0	6.9	
17	10.8	13.5	7.3	4.0	NE	9.3	NE	16.5	NE	34.5	9.5	4.5	0.0	
18	7.6	12.3	2.1	3.1	ENE	8.6	ENE	13.0	ENE	0.0	0.0	0.0	4.9	
19	7.7	14.6	0.9	1.7	NE	4.9	NE	13.0	NE	0.0	0.0	0.0	3.7	
20	8.6	12.2	2.5	3.7	ENE	7.9	ENE	13.2	ENE	0.0	0.0	0.0	5.8	
前半旬	8.7	12.5	5.4	2.4	NE					42.0			10.6	
後半旬	8.5	13.4	2.9	2.9	ENE					34.5			21.3	
旬	8.6	13.0	4.2	2.7	NE					76.5			31.9	
平年差/比	//	//	//							//			//	

地域雨量観測旬報

2012年11月11日～20日 島根県 (68)

(1/1)

観測所名	大東				伯太				佐田				福光				桜江				三隅			
	降水量(mm)				降水量(mm)				降水量(mm)				降水量(mm)				降水量(mm)				降水量(mm)			
	日計	平年比	最大1時間	最大10分間	日計	平年比	最大1時間	最大10分間	日計	平年比	最大1時間	最大10分間	日計	平年比	最大1時間	最大10分間	日計	平年比	最大1時間	最大10分間	日計	平年比	最大1時間	最大10分間
11	9.5		4.0	1.0	7.0		3.0	1.0	14.5		6.5	1.5	12.0		4.0	1.0	10.0		3.0	1.5	14.0		4.0	1.5
12	0.0		0.0	0.0	0.0		0.0	0.0	0.0		0.0	0.0	0.0		0.0	0.0	0.0		0.0	0.0	0.0		0.0	0.0
13	15.0		6.5	3.0	12.0		3.0	3.0	18.0		6.5	3.5	14.0		5.5	2.5	15.0		5.5	2.0	10.5		4.5	3.0
14	16.5		6.0	1.0	15.5		4.0	1.5	19.0		5.0	2.0	2.5		5.0	1.0	3.0		1.5	1.0	3.5		3.0	1.5
15	13.0		3.0	1.0	15.0		4.5	2.5	18.0		6.0	2.0	6.0		3.0	2.5	10.5		5.0	2.0	3.0		1.0	1.0
半旬計/最大	54.0	260	6.5	3.0	49.5	230	4.5	3.0	69.5	290	6.5	3.5	34.5	179	5.5	2.5	38.5	177	5.5	2.0	31.0	178	4.5	3.0
16	0.0		0.0	0.0	0.5		0.5	0.5	0.0		0.0	0.0	0.0		0.0	0.0	0.0		0.0	0.0	0.5		0.5	0.5
17	34.5		9.0	2.0	30.0		6.0	1.5	41.0		10.0	2.5	41.0		9.5	2.5	41.0		9.5	2.5	51.0		12.5	4.0
18	0.0		0.0	0.0	0.0		0.0	0.0	0.0		0.0	0.0	0.0		0.0	0.0	0.0		0.0	0.0	0.0		0.0	0.0
19	0.0		0.0	0.0	0.5		0.5	0.5	0.0		0.0	0.0	0.0		0.0	0.0	0.0		0.0	0.0	0.0		0.0	0.0
20	0.0		0.0	0.0	0.0		0.0	0.0	0.0		0.0	0.0	0.0		0.0	0.0	0.0		0.0	0.0	0.0		0.0	0.0
半旬計/最大	34.5	182	9.0	2.0	31.0	159	6.0	1.5	41.0	178	10.0	2.5	41.0	228	9.5	2.5	41.0	193	9.5	2.5	51.5	298	12.5	4.0
旬計	88.5	195			80.5	169			110.5	212			75.5	180			79.5	170			82.5	208		
旬最大	34.5		9.0	3.0	30.0		6.0	3.0	41.0		10.0	3.5	41.0		9.5	2.5	41.0		9.5	2.5	51.0		12.5	4.0
起日	17		17	13	17		17	13	17		17	13	17		17	17	17		17	17	17		17	17

観測所名	波佐				匹見																			
	降水量(mm)				降水量(mm)				降水量(mm)				降水量(mm)				降水量(mm)				降水量(mm)			
	日計	平年比	最大1時間	最大10分間	日計	平年比	最大1時間	最大10分間	日計	平年比	最大1時間	最大10分間	日計	平年比	最大1時間	最大10分間	日計	平年比	最大1時間	最大10分間	日計	平年比	最大1時間	最大10分間
11	10.5		3.0	1.0	6.0		2.0	1.0																
12	0.0		0.0	0.0	0.0		0.0	0.0																
13	20.0		6.0	2.0	6.5		3.5	1.5																
14	21.0		8.0	4.5	14.0		6.5	1.5																
15	16.0		5.5	3.0	14.0		4.0	2.5																
半旬計/最大	67.5	280	8.0	4.5	40.5	223	6.5	2.5																
16	0.0		0.0	0.0	0.0		0.0	0.0																
17	46.0		11.5	4.5	34.5		10.5	3.5																
18	0.0		0.0	0.0	0.0		0.0	0.0																
19	0.0		0.0	0.0	0.0		0.0	0.0																
20	0.0		0.0	0.0	0.0		0.0	0.0																
半旬計/最大	46.0	190	11.5	4.5	34.5	181	10.5	3.5																
旬計	113.5	212			75.0	181																		
旬最大	46.0		11.5	4.5	34.5		10.5	3.5																
起日	17		17	17	17		17	17																

-]: 統計値を求める対象となる資料の一部が欠けているが、その範囲が許容の範囲内の値。
-] : 統計値を求める対象となる資料が、許容する範囲内の資料数を満たさず、十分な信頼を保証できない値である。
- x : 統計値を求める対象となる資料が、参考値もしくは欠測により全く統計値を求めることができない。

地域気象観測積雪旬報

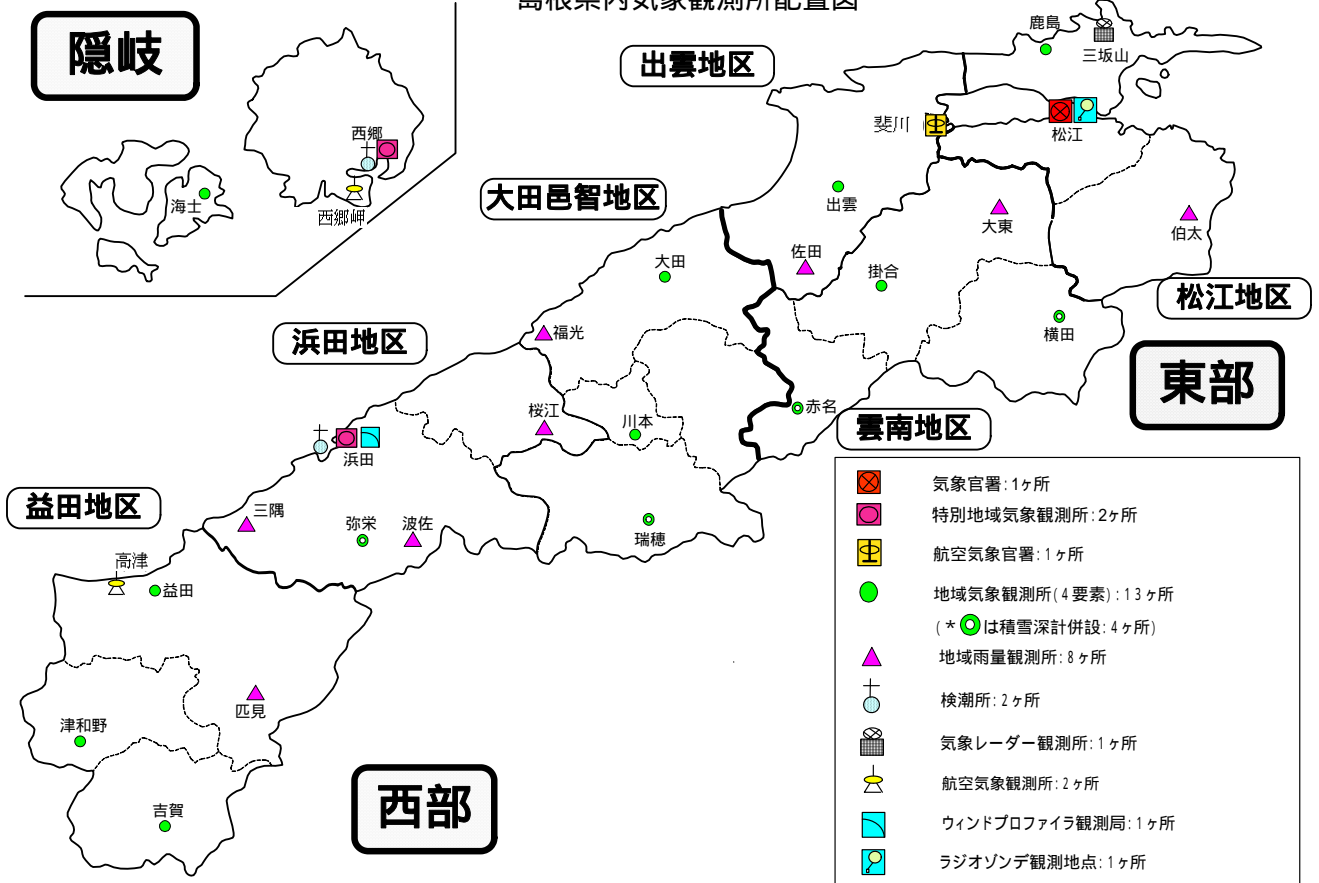
2012年11月11日～20日 島根県 (68) 単位:cm

(1/1)

観測所名	最深積雪		積雪差日合計の最大値		積雪差合計													
	起日	平年差	起日	平年差	起日	平年差												
西郷	0	20	0	0	20	0	0											
松江	0	20	0	0	20	0	0											
横田	0	20	0	0	20	0	-1											
赤名	0	20	0	0	20	0	-1											
瑞穂	0	20	0	0	20	0	0											
弥栄	0	20	0	0	20	0	0											

)：統計値を求める対象となる資料の一部が欠けているが、その範囲が許容の範囲内の値。
]：統計値を求める対象となる資料が、許容する範囲内の資料数を満たさず、十分な信頼を保証できない値である。
x：統計値を求める対象となる資料が、参考値もしくは欠測により全くなく統計値を求めることができない。

島根県内気象観測所配置図



平成23年10月1日現在

島根県地域気象観測所（アメダス）所在地一覧表

観測所	気温	降水量	日照	風向 風速	積雪	所在地	緯度	経度	海面上 の高さ
西郷	○	○	○	○	○	隠岐郡隠岐の島町西町大城の一（西郷特別地域気象観測所）	36°12.2'	133°20.0'	27m
西郷岬	○	○		○		隠岐郡隠岐の島町岬町（隠岐航空気象観測所）	36°10.7'	133°19.4'	80m
海士	○	○	○	○		隠岐郡海士町海士	36°05.8'	133°05.8'	3m
鹿島	○	○	○	○		松江市鹿島町北講武	35°31.2'	133°01.3'	5m
斐川	○	○		○		出雲市斐川町沖州（出雲空港出張所）	35°24.8'	132°53.4'	2m
松江	○	○	○	○	○	松江市西津田（松江地方気象台）	35°27.4'	133°03.9'	17m
出雲	○	○	○	○		出雲市芦渡町	35°19.9'	132°43.8'	20m
大東		○				雲南市大東町下阿用	35°19.1'	132°57.9'	56m
伯太		○				安来市伯太町母里	35°21.0'	133°16.4'	23m
佐田		○				出雲市佐田町大呂	35°13.3'	132°43.4'	100m
大田	○	○	○	○		大田市大田町大田	35°11.4'	132°29.8'	30m
掛合	○	○	○	○		雲南市掛合町掛合	35°11.8'	132°48.9'	215m
横田	○	○	○	○	○	仁多郡奥出雲町稲原	35°10.4'	133°06.2'	369m
福光		○				大田市温泉津町福光	35°04.2'	132°20.0'	8m
赤名	○	○	○	○	○	飯石郡飯南町下赤名	35°00.1'	132°42.7'	444m
桜江		○				江津市桜江町川戸	34°57.2'	132°20.0'	32m
川本	○	○	○	○		邑智郡川本町川本	34°58.6'	132°29.5'	132m
浜田	○	○	○	○		浜田市大辻町（浜田特別地域気象観測所）	34°53.8'	132°04.2'	19m
瑞穂	○	○	○	○	○	邑智郡邑南町淀原	34°51.2'	132°31.8'	327m
三隅		○				浜田市三隅町三隅	34°47.3'	131°57.5'	11m
弥栄	○	○	○	○	○	浜田市弥栄町長安本郷	34°46.6'	132°06.5'	380m
波佐		○				浜田市金城町波佐	34°46.8'	132°11.8'	370m
高津	○	○		○		益田市内田町（石見航空気象観測所）	34°40.5'	131°47.4'	54m
益田	○	○	○	○		益田市あけぼの東町	34°40.6'	131°50.6'	4m
匹見		○				益田市匹見町匹見	34°34.3'	132°01.0'	259m
津和野	○	○	○	○		鹿足郡津和野町森村口	34°27.7'	131°46.2'	165m
吉賀	○	○	○	○		鹿足郡吉賀町七日市	34°23.5'	131°53.6'	250m

中国地方 1か月予報

(11月17日から12月16日までの天候見通し)

平成24年11月16日
広島地方気象台発表

<予想される向こう1か月の天候>


向こう1か月の出現の可能性が最も大きい天候と、特徴のある気温、降水量等の確率は以下のとおりです。

山陰では、平年に比べ曇りや雨の日が多いでしょう。山陽では、平年と同様に晴れの日が多い見込みです。

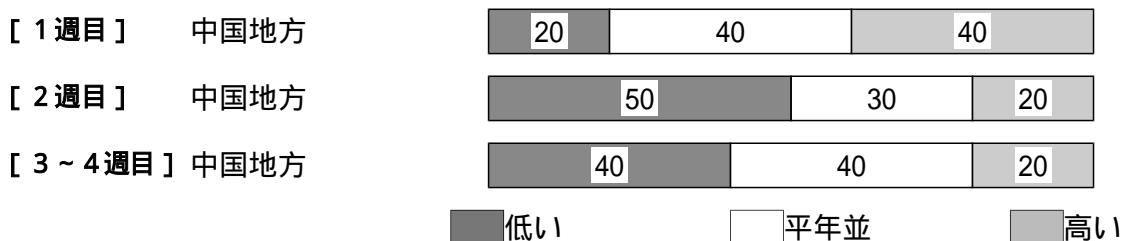
向こう1か月の平均気温は、平年並または低い確率ともに40%です。降水量は、山陰で多い確率50%、山陽で平年並または多い確率ともに40%です。日照時間は、山陰で少ない確率50%です。

週別の気温は、1週目は、平年並または高い確率ともに40%です。2週目は、低い確率50%です。3~4週目は、平年並または低い確率ともに40%です。

<向こう1か月の気温、降水量、日照時間の各階級の確率(%)>



<気温経過の各階級の確率(%)>



<予報の対象期間>

- 1か月 : 11月17日(土)~12月16日(日)
- 1週目 : 11月17日(土)~11月23日(金)
- 2週目 : 11月24日(土)~11月30日(金)
- 3~4週目 : 12月1日(土)~12月14日(金)

<次回発表予定等>

- 1か月予報 : 毎週金曜日 14時30分 次回は11月23日
- 3か月予報 : 11月22日(木) 14時

< 参考資料（平年並の範囲等） >

(1) 30 年平均値（向こう 1 か月の平均気温、降水量、日照時間と 1 週目、2 週目、3 ~ 4 週目の平均気温）

	気 温 ()	降 水 量 (mm)	日照時間 (時間)	気 温()		
				1 週目	2 週目	3 ~ 4 週目
松江	8.8	135.3	92.2	10.6	9.5	7.9
西郷	9.0	153.0	90.1	10.7	9.6	8.1
浜田	10.3	109.4	91.4	12.0	10.9	9.5
鳥取	8.8	177.9	93.9	10.6	9.5	7.9
米子	9.0	127.3	95.8	10.8	9.7	8.1
境	9.2	167.3	87.8	11.0	9.9	8.2
広島	9.6	53.5	145.5	11.5	10.3	8.6
呉	10.4	47.7	144.8	12.2	11.0	9.4
福山	8.7	39.0	149.6	10.6	9.4	7.7
岡山	9.3	37.8	151.3	11.3	10.1	8.3
津山	6.3	49.4	112.0	8.2	7.0	5.3

なお、気温、降水量、日照時間の「平年並」の範囲は、地点ごとに幾分違いはありますが、下に示した地域平均の「平年並」の範囲を参考にして下さい。

(2) 1981 ~ 2010 年のデータに基づいた向こう 1 か月地域平均の気温、降水量、日照時間の平年差(比)の「平年並」の範囲は次のとおりです。

	気温平年差()	降水量平年比(%)	日照時間平年比(%)
中国地方	-0.3 ~ +0.5	81 ~ 113	95 ~ 107
山陰	-0.3 ~ +0.4	89 ~ 111	94 ~ 107
山陽	-0.4 ~ +0.5	58 ~ 122	95 ~ 106

(3) この予報期間の 1 週目、2 週目、3 ~ 4 週目の地域平均の気温平年差の「平年並」の範囲は次のとおりです。

	1 週目	2 週目	3 ~ 4 週目
中国地方	-0.7 ~ +0.5	-0.6 ~ +0.6	-0.3 ~ +0.7
山陰	-0.7 ~ +0.5	-0.5 ~ +0.6	-0.3 ~ +0.7
山陽	-0.8 ~ +0.6	-0.7 ~ +0.7	-0.3 ~ +0.6

< 参考資料（利用上の注意） >

(1) 気温(降水量)等は、「低い(少ない)」「平年並」「高い(多い)」の 3 つの階級で予報します。階級の幅は、1981 ~ 2010 年の 30 年間に於ける各階級の出現率が等分(それぞれ 33%)となるように決めてあります(気候的出現率と呼びます)。

(2) 予報する確率の数値は、それぞれの階級が出現する可能性の大きさを表しています。予測資料の信頼性が大きい場合には気候的出現率から大きく隔たった 10%以下や 60%以上の確率を付けられますが、特定の階級を強調できない場合には気候的出現率と同じかそれと同程度(30%、40%)の確率しか付けられません。

(3) 晴れや雨などの天気日数は、平年の日数よりも多い(少ない)場合は「平年に比べて多い(少ない)」、また平年の日数と同程度に多い(少ない)場合には「平年と同様に多い(少ない)」と表現します。なお、単に多い(少ない)と表現した場合には対象期間の 2 分の 1 より多い(少ない)ことを意味します。