

島根県農業気象速報

平成24年1月下旬

島根県
松江地方気象台

平成24年2月1日発行

気象概況 平成 24 年 1 月下旬

寒気の影響を受ける日が多く、雪やみぞれの日が多かった。

日付	天気概況	松江(06時～18時)	松江(18時～翌06時)
21日	気圧の谷の影響を受ける	雨後曇	曇時々晴一時雨
22日	気圧の谷の影響を受ける	雨時々曇	雨後曇時々晴
23日	冬型の気圧配置となる	みぞれ時々曇、あられを伴う	雪時々曇
24日	冬型の気圧配置の中、日本海を低気圧が東進	雪時々曇	曇時々雪
25日	冬型の気圧配置の中、日本海を低気圧が南東進	雪時々曇	雪時々曇
26日	寒気の影響を受ける	曇時々雪	曇時々雪
27日	寒気の影響を受ける	曇時々晴一時雪	晴後曇時々みぞれ
28日	寒気の影響を受ける	曇一時雨	曇時々雨一時晴、みぞれを伴う
29日	寒気の影響を受ける	雨一時雪、みぞれを伴う	曇後雪、霧を伴う
30日	寒気の影響を受ける	雪時々曇	曇時々晴一時雪
31日	寒気の影響を受ける	晴一時曇。みぞれを伴う	晴後雨一時みぞれ、雷を伴う

気象官署・特別地域気象観測所の観測値(1月下旬)

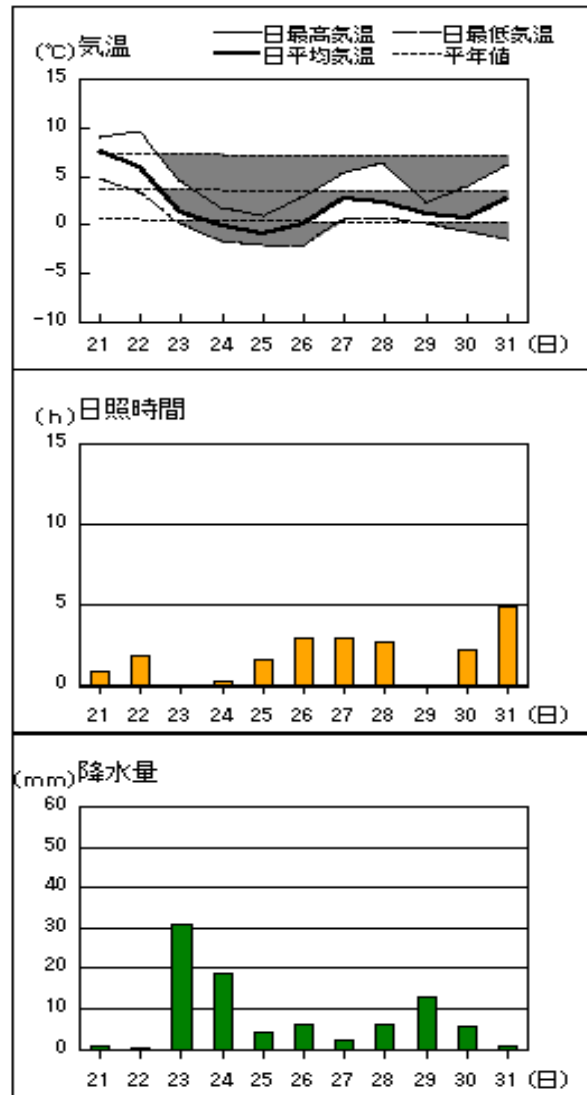
要素	気温()						降水量(mm)		日照時間(h)	
	平均		最高		最低					
	本年	平年	本年	平年	本年	平年	本年	平年	本年	平年
松江	3.0	3.7	5.9	7.5	0.7	0.6	60.0	51.9	23.9	24.5
浜田	4.3	5.3	7.0	8.5	1.7	2.3	18.5	30.0	18.8	22.7
西郷	2.1	3.5	4.8	7.1	0.1	0.3	88.5	48.2	20.2	27.1

平均気温は、松江「平年並」、浜田・西郷「低い」。降水量は、松江・浜田「平年並」、西郷「かなり多い」。日照時間は、松江・浜田「平年並」、西郷「少ない」。

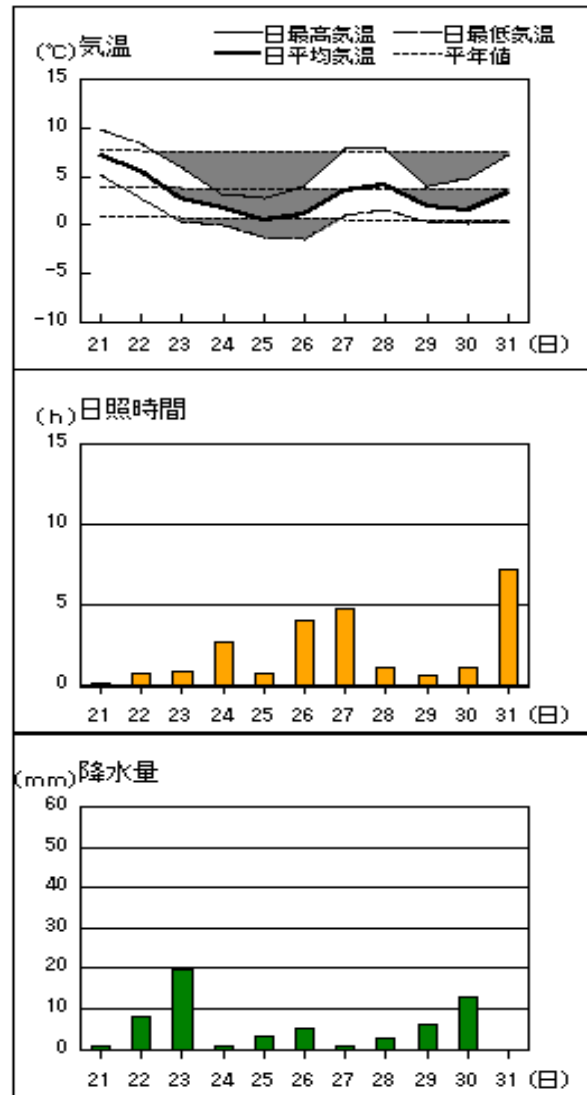
注：地上気象観測における平年の統計期間は、松江、浜田、西郷とも 1981～2010 年の 30 年間である。

アメダス 気象経過図：2012年1月21日-2012年1月31日

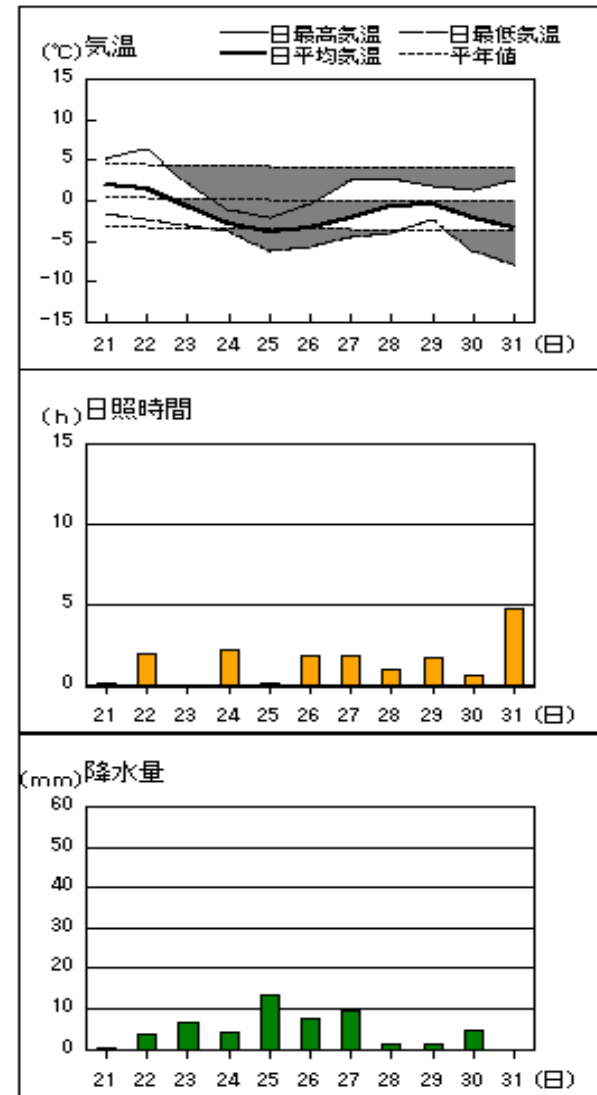
西郷



松江

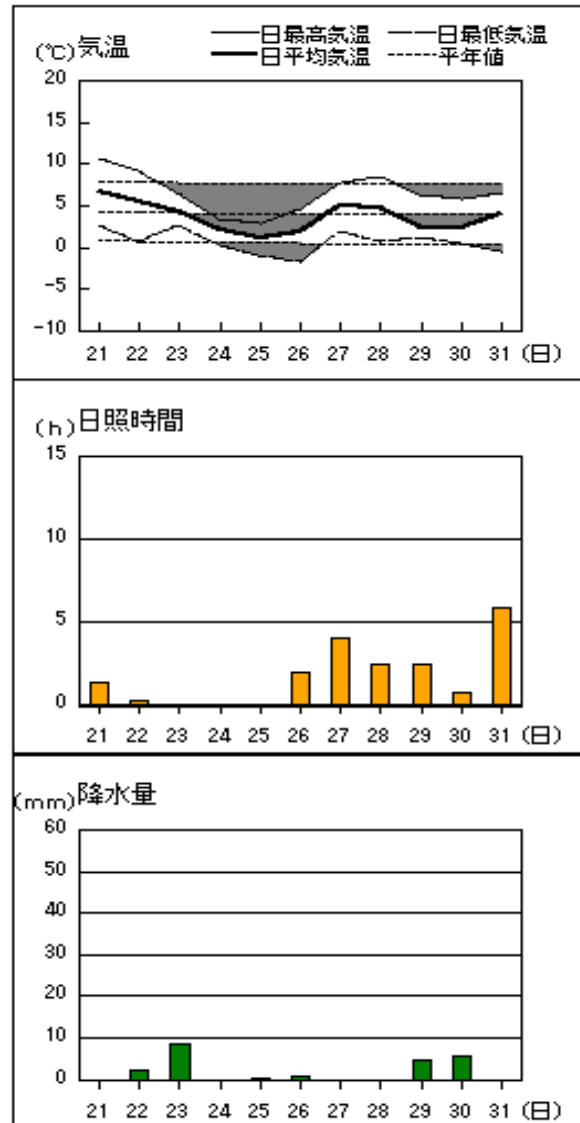


横田

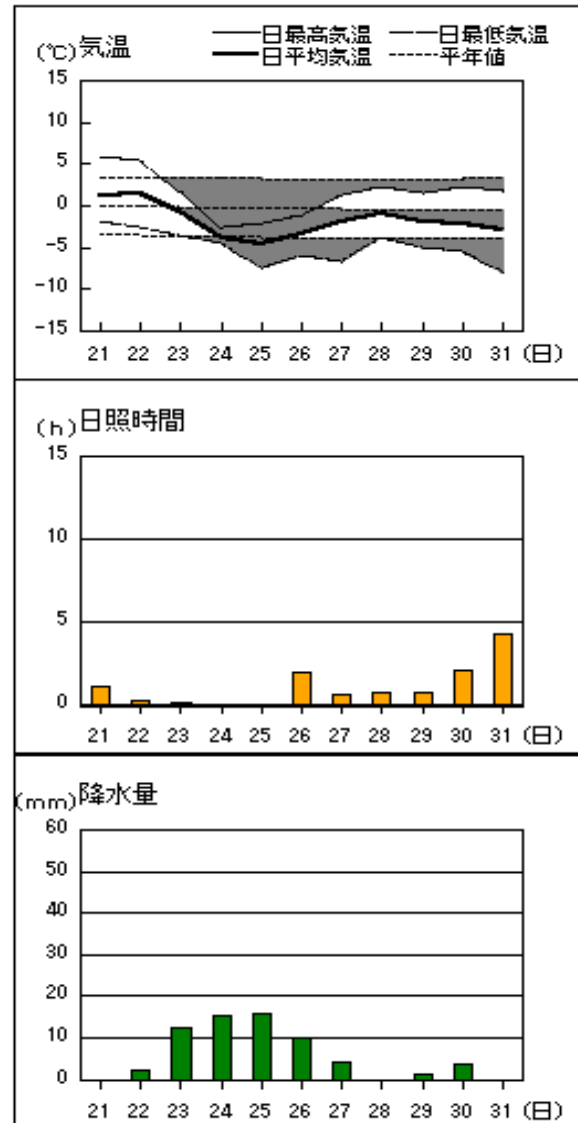


アメダス 気象経過図：2012年1月21日-2012年1月31日

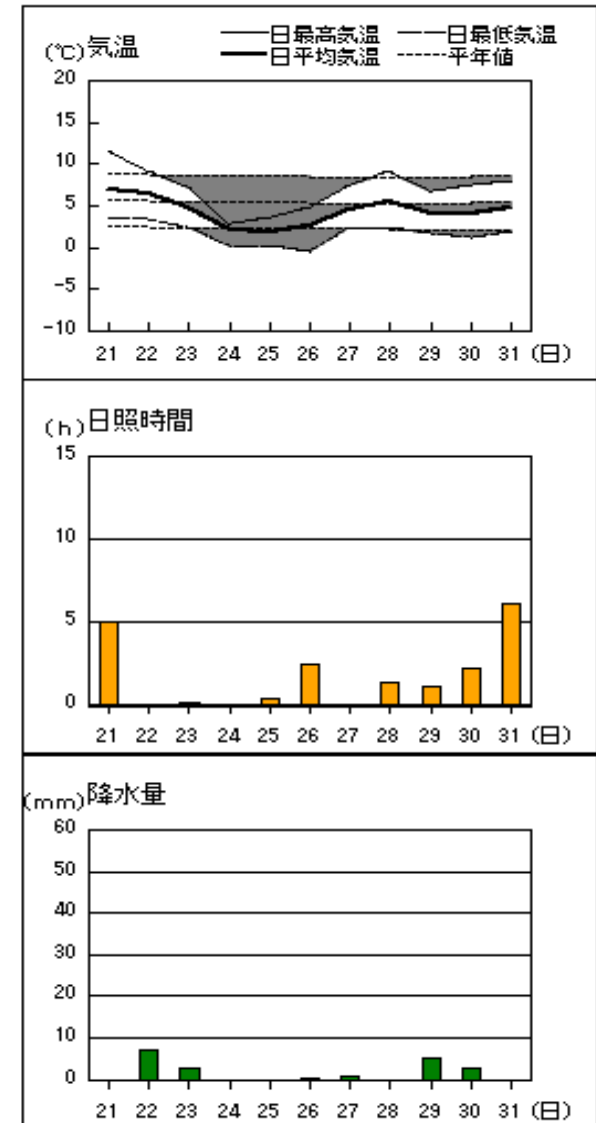
出雲



赤名

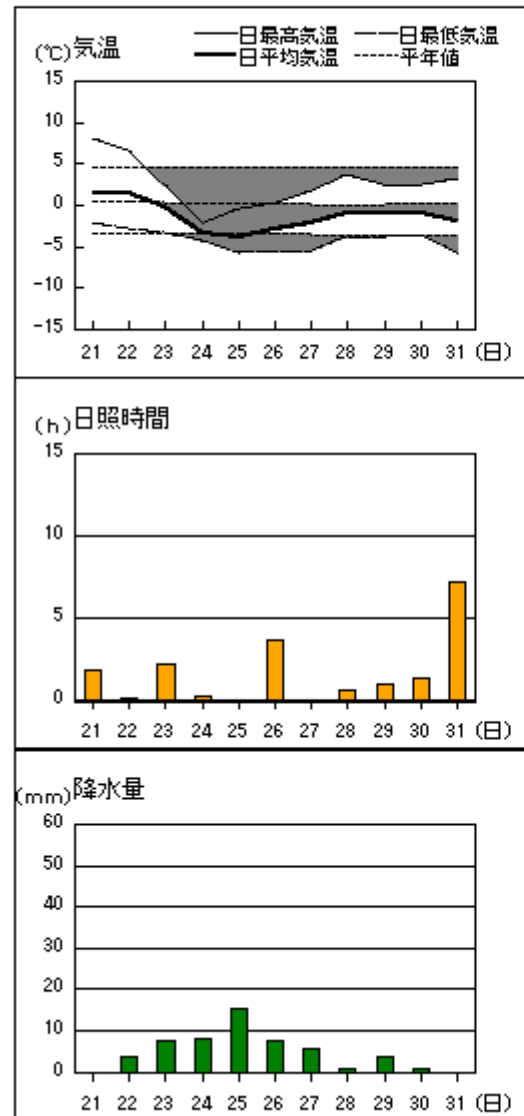


浜田

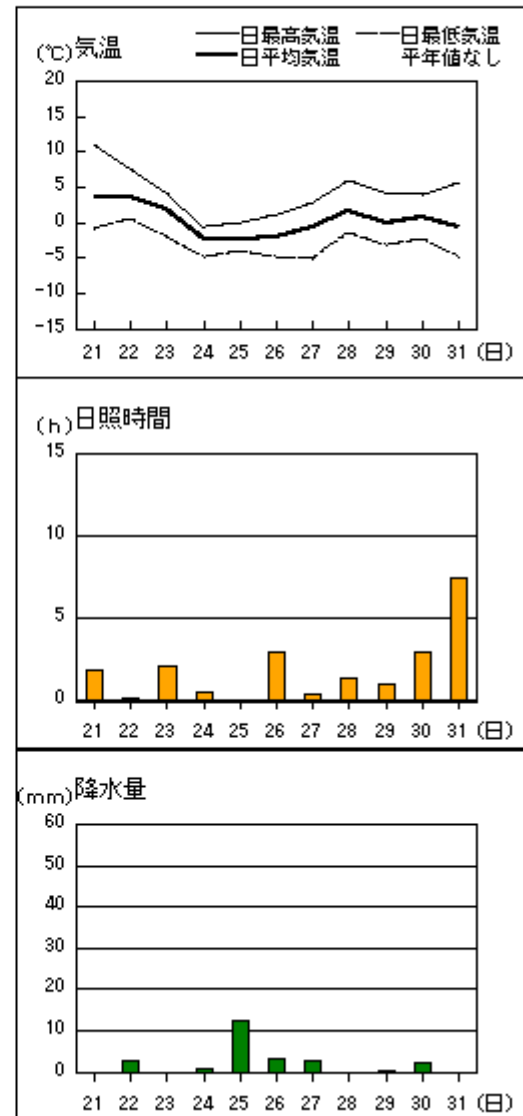


アメダス 気象経過図：2012年1月21日-2012年1月31日

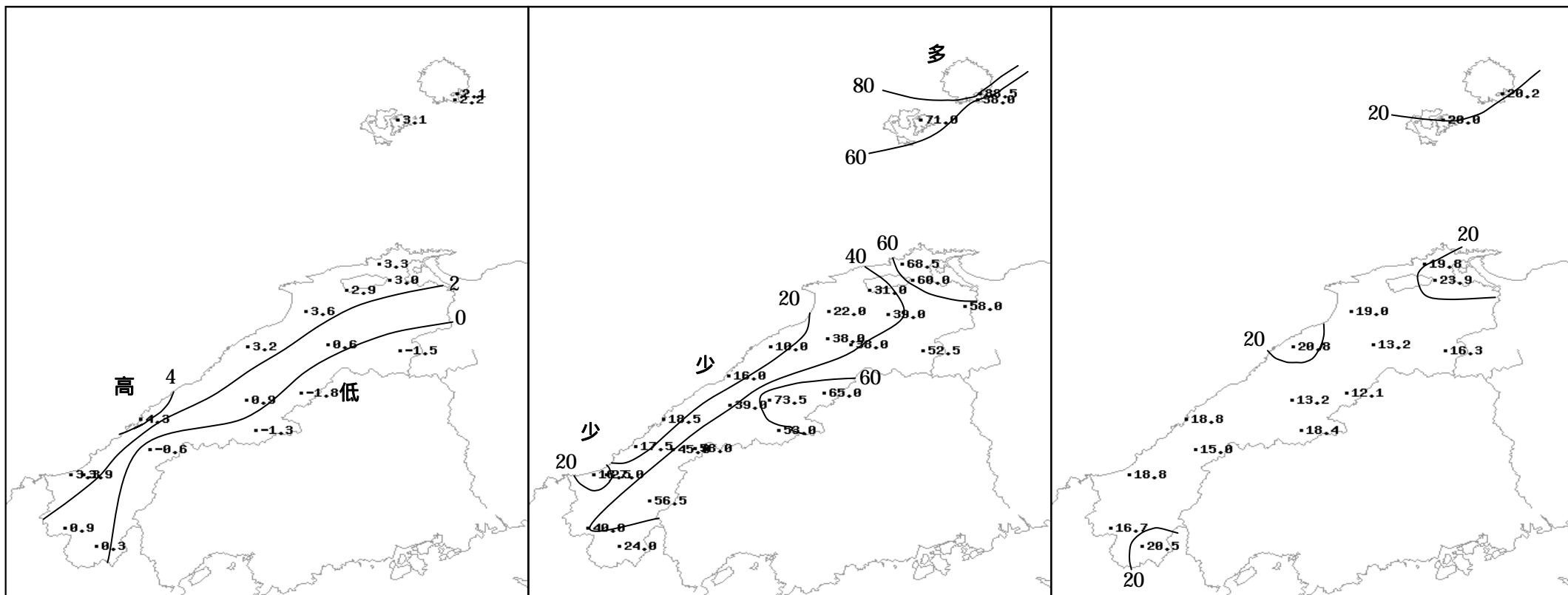
瑞穂



吉賀



2012年（平成24年）1月下旬の気象分布図



平均気温 ()

降水量 (mm)

日照時間 (h)

地域気象観測旬報

2012年1月21日～31日 島根県 (68)
(1/5)

観測所名	西郷										10 以上積算気温			0
	気温()			風向・風速(m/s)							降水量(mm)			日照(h)
	平均	最高	最低	平均	最多	最大	風向	瞬間	風向	日計	1時間	10分		
21	7.5	8.9	4.7	3.0	NE	5.2	NE	9.8	NNE	1.0	1.0	0.5	0.9	
22	5.9	9.6	3.4	2.4	NW	5.2	NW	8.9	NW	0.5	0.5	0.5	1.8	
23	1.2	4.5	0.0	2.7	NNE	5.8	NNE	12.9	NE	31.0	4.5	1.0	0.0	
24	-0.2	1.6	-1.7	3.7	W	7.3	W	13.6	W	18.5	3.0	1.0	0.3	
25	-0.9	0.8	-2.1	4.5	WNW	8.7	W	15.9	WSW	4.0	1.0	0.5	1.6	
26	0.1	2.9	-2.2	3.3	WNW	7.4	W	13.3	WSW	6.0	2.0	1.0	2.9	
27	2.6	5.4	0.5	3.0	WNW	7.4	W	12.3	W	2.0	1.0	1.0	2.9	
28	2.2	6.4	0.7	2.1	NNE	5.8	WNW	9.5	NW	6.0	2.0	1.0	2.7	
29	1.0	2.2	0.1	2.4	NE	4.9	NE	9.0	NE	13.0	3.0	1.0	0.0	
30	0.6	3.9	-0.8	2.1	NW	5.1	NW	9.5	NW	5.5	1.5	0.5	2.2	
31	2.7	6.1	-1.6	4.6	SW	14.3	SW	24.0	SW	1.0	1.0	0.5	4.9	
前半旬	2.7	5.1	0.9	3.3	WNW					55.0			4.6	
後半旬	1.5	4.5	-0.5	2.9	WNW					33.5			15.6	
旬	2.1	4.8	0.1	3.1	WNW					88.5			20.2	
平年差/比	-1.4	-2.3	-0.2							184			75	

観測所名	西郷岬										10 以上積算気温			0
	気温()			風向・風速(m/s)							降水量(mm)			日照(h)
	平均	最高	最低	平均	最多	最大	風向	瞬間	風向	日計	1時間	10分		
21	7.3	8.8	5.0	5.2	NNE	7.8	NE	9.8	NNE	0.5	0.5	0.5		
22	6.7	9.7	4.7	3.8	NNW	7.1	NNW	10.3	NW	0.0	0.0	0.0		
23	1.2	4.9	-0.3	5.5	NNE	9.9	NNE	15.4	NNE	12.5	2.5	1.0		
24	-0.2	1.4	-1.3	6.1	WNW	12.0	W	19.5	W	8.0	3.0	1.5		
25	-0.8	0.5	-1.9	7.5	NW	11.2	WNW	18.0	WNW	2.0	0.5	0.5		
26	0.5	3.1	-2.2	6.1	WNW	11.7	WNW	17.5	W	5.0	2.0	1.0		
27	3.0	5.1	0.5	5.7	WNW	13.1	WSW	18.0	W	0.5	0.5	0.5		
28	2.1	5.0	0.8	4.3	N	8.9	W	12.9	WNW	3.5	1.5	1.0		
29	0.9	2.0	0.2	5.3	NNE	8	NNE	10.3	NNE	4.0	1.5	1.0		
30	0.7	3.4	-1.0	4.1	N	7.8	NW	13.4	NW	1.5	0.5	0.5		
31	3.0	5.7	-0.1	7.3	WNW	17.4	SSW	24.2	SW	0.5	0.5	0.5		
前半旬	2.8	5.1	1.2	5.6	NNE					23.0				
後半旬	1.7	4.1	-0.3	5.5	NW					15.0				
旬	2.2	4.5	0.4	5.5	NNE					38.0				
平年差/比	-2.0	//	//							126				

観測所名	海士										10 以上積算気温			0
	気温()			風向・風速(m/s)							降水量(mm)			日照(h)
	平均	最高	最低	平均	最多	最大	風向	瞬間	風向	日計	1時間	10分		
21	7.3	9.8	2.5	2.4	ENE	4.7	ENE	8.2	ENE	0.0	0.0	0.0	1.6	
22	7.0	9.4	3.6	1.5	NNW	3.9	W	8.9	WSW	3.5	1.5	1.0	0.2	
23	1.9	6.6	0.1	1.6	NE	5.5	NNE	10.2	NNE	19.5	3.5	1.0	0.0	
24	0.7	2.1	-0.5	3.4	W	7.9	W	14.5	WSW	20.5	5.5	1.5	0.4	
25	0.3	1.5	-1.2	4.5	W	7.2	W	14.4	W	3.5	1.5	0.5	0.8	
26	1.7	4.6	-1.1	3.9	W	7.5	W	14.2	WNW	1.0	0.5	0.5	3.5	
27	4.0	5.9	0.7	3.0	W	8.3	WSW	14.9	WSW	4.5	3.5	1.0	4.2	
28	3.8	5.9	1.0	1.8	NNW	5.3	WNW	9.0	WSW	4.5	2.0	1.5	2.2	
29	1.8	2.5	0.5	2.0	ENE	5	ENE	9.3	ENE	2.5	1.5	1.0	0.1	
30	2.2	4.6	0.4	2.3	W	6.1	W	12.8	W	10.5	4.0	1.5	1.7	
31	3.9	6.7	1.7	3.5	W	8.4	WSW	18.1	W	1.0	1.0	0.5	5.3	
前半旬	3.4	5.9	0.9	2.7	W					47.0			3.0	
後半旬	2.9	5.0	0.5	2.8	W					24.0			17.0	
旬	3.1	5.4	0.7	2.7	W					71.0			20.0	
平年差/比	-1.1	-1.9	0.0							222			101	

観測所名	鹿島										10 以上積算気温			0
	気温()			風向・風速(m/s)							降水量(mm)			日照(h)
	平均	最高	最低	平均	最多	最大	風向	瞬間	風向	日計	1時間	10分		
21	7.2	10.3	3.6	1.3	E	5.7	NNE	11.6	NNE	0.5	0.5	0.5	0.5	
22	5.9	9.1	1.9	1.5	NW	3.8	NNW	9.7	NNW	6.5	1.5	1.0	0.2	
23	2.6	6.6	0.1	2.8	WSW	9.3	W	15.6	W	32.5	8.5	2.5	0.0	
24	1.6	2.8	0.0	5.1	WSW	9.3	WSW	16.3	WSW	1.0	1.0	0.5	2.2	
25	1.1	3.4	-0.8	4.9	W	10.1	W	17.5	W	1.5	1.0	0.5	1.4	
26	1.8	3.9	-0.5	4.0	SW	8.2	W	15.7	W	1.5	1.0	0.5	2.0	
27	4.5	7.4	0.7	2.9	W	6.4	W	11.9	W	0.0	0.0	0.0	4.2	
28	5.4	7.3	2.4	2.6	NW	6.9	WNW	12.6	W	0.0	0.0	0.0	1.0	
29	1.4	4.0	-0.4	0.5	E	3	NW	5.9	NW	10.5	2.5	2.0	0.9	
30	1.8	4.7	0.0	1.7	WNW	7	WSW	10.6	W	14.5	4.0	2.5	1.0	
31	2.8	6.3	-1.7	2.4	NW	5.5	WNW	12.8	WNW	0.0	0.0	0.0	6.4	
前半旬	3.7	6.4	1.0	3.1	WNW					42.0			4.3	
後半旬	3.0	5.6	0.1	2.4	W					26.5			15.5	
旬	3.3	6.0	0.5	2.7	WNW					68.5			19.8	
平年差/比	-0.6	-1.4	-0.1							148			95	

-) : 統計値を求める対象となる資料の一部が欠けているが、その範囲が許容の範囲内の値。
-] : 統計値を求める対象となる資料が、許容する範囲内の資料数を満たさず、十分な信頼を保障できない値である。
- x : 統計値を求める対象となる資料が、参考値もしくは欠測により全く統計値を求めることができない。

地域気象観測旬報

2012年1月21日～31日 島根県 (68)
(2/5)

観測所名	斐川										10 以上積算気温			0
	気温()			風向・風速(m/s)						降水量(mm)			日照(h)	
	平均	最高	最低	平均	最多	最大	風向	瞬間	風向	日計	1時間	10分		
21	6.2	9.7	2.1	2.5	ENE	6.5	E	8.7	ESE	0.0	0.0	0.0		
22	5.3	8.6	1.0	2.7	S	8.4	NW	9.8	NW	5.0	1.5	1.0		
23	3.4	6.1	1.2	5.5	W	10.7	NNW	13.4	W	9.5	4.5	1.5		
24	1.7	2.8	-0.1	7.1	W	12.3	WNW	15.4	W	0.0	0.0	0.0		
25	0.5	2.6	-3.2	6.8	W	13.3	WNW	18.0	WNW	0.0	0.0	0.0		
26	0.9	3.8	-3.0	4.8	W	11.2	WNW	15.4	WNW	2.0	1.0	0.5		
27	3.1	7.6	1.0	4.6	SSE	8.2	WNW	12.3	WNW	0.0	0.0	0.0		
28	4.0	7.6	1.2	4.5	NW	8.5	NNW	10.8	NW	1.0	0.5	0.5		
29	1.8	4.0	0.8	2.0	S	6	ENE	8.2	ENE	4.0	1.0	0.5		
30	1.8	5.1	0.0	3.4	NW	9.9	NW	12.9	WNW	9.5	5.0	1.5		
31	3.2	6.6	-0.3	4.3	WNW	8.3	NW	11.3	S	0.0	0.0	0.0		
前半旬	3.4	6.0	0.2	4.9	W					14.5				
後半旬	2.5	5.8	0.0	3.9	SSE					16.5				
旬	2.9	5.9	0.1	4.4	W					31.0				
平年差/比	-1.1	-2.1	-0.5							72				

観測所名	松江										10 以上積算気温			0
	気温()			風向・風速(m/s)						降水量(mm)			日照(h)	
	平均	最高	最低	平均	最多	最大	風向	瞬間	風向	日計	1時間	10分		
21	7.1	9.7	5.1	1.9	E	4.5	ESE	7.5	ENE	1.0	1.0	1.0	0.1	
22	5.5	8.3	2.7	2.1	WSW	6.3	NW	9.7	NW	8.0	2.5	1.0	0.7	
23	2.7	6.0	0.3	4.4	W	11.6	W	16.6	W	19.5	7.0	1.5	0.9	
24	1.6	3.1	-0.2	7.5	W	12	W	18.2	W	1.0	0.5	0.5	2.7	
25	0.4	2.7	-1.4	6.6	W	12.1	W	20.1	W	3.0	1.0	0.5	0.7	
26	1.0	4.0	-1.5	4.8	WSW	12.2	W	17.3	W	5.0	2.5	1.5	4.0	
27	3.5	7.8	0.8	3.0	WSW	7	W	11.7	WSW	1.0	1.0	0.5	4.8	
28	4.2	8.0	1.4	3.0	NW	9.4	NW	12.9	NW	2.5	1.0	1.0	1.1	
29	1.8	4.0	0.3	1.3	ESE	3.9	NNW	5.7	N	6.0	2.0	1.0	0.6	
30	1.5	4.7	0.0	2.9	WNW	8.4	WNW	13.8	WNW	13.0	3.5	1.5	1.1	
31	3.4	7.1	0.3	3.7	WNW	8	W	13.3	SW	0.0	0.0	0.0	7.2	
前半旬	3.5	6.0	1.3	4.5	W					32.5			5.1	
後半旬	2.6	5.9	0.2	3.1	WSW					27.5			18.8	
旬	3.0	5.9	0.7	3.7	W					60.0			23.9	
平年差/比	-0.7	-1.6	+0.1							116			98	

観測所名	出雲										10 以上積算気温			0
	気温()			風向・風速(m/s)						降水量(mm)			日照(h)	
	平均	最高	最低	平均	最多	最大	風向	瞬間	風向	日計	1時間	10分		
21	6.6	10.5	2.6	2.4	E	5.4	ENE	8.5	ESE	0.0	0.0	0.0	1.3	
22	5.5	9.2	0.6	1.2	NW	3.9	NW	8.4	WNW	2.0	1.0	0.5	0.3	
23	4.3	6.5	2.6	4.0	W	7.5	WNW	15.3	WSW	8.5	4.5	1.5	0.0	
24	2.1	3.2	0.2	5.1	W	7.9	WSW	15.5	WSW	0.0	0.0	0.0	0.0	
25	1.1	2.7	-1.1	4.5	W	7.6	WNW	15.4	WNW	0.5	0.5	0.5	0.0	
26	1.9	4.5	-1.8	3.6	W	6.6	WSW	14.8	WNW	1.0	0.5	0.5	2.0	
27	5.0	7.7	1.9	2.9	WNW	5.8	W	12.5	WNW	0.0	0.0	0.0	4.0	
28	4.8	8.3	0.7	2.1	NW	5.4	NW	9.4	WNW	0.0	0.0	0.0	2.5	
29	2.4	6.3	1.2	1.7	E	5.1	N	8.6	N	4.5	2.0	1.5	2.4	
30	2.3	5.8	0.3	2.4	WNW	6.8	WNW	12.1	WNW	5.5	2.0	1.0	0.7	
31	4.0	6.4	-0.7	3.0	WNW	5.6	W	11.5	SSE	0.0	0.0	0.0	5.8	
前半旬	3.9	6.4	1.0	3.4	W					11.0			1.6	
後半旬	3.4	6.5	0.3	2.6	WNW					11.0			17.4	
旬	3.6	6.5	0.6	3.0	W					22.0			19.0	
平年差/比	-0.4	-1.1	+0.1							57			101	

観測所名	大田										10 以上積算気温			0
	気温()			風向・風速(m/s)						降水量(mm)			日照(h)	
	平均	最高	最低	平均	最多	最大	風向	瞬間	風向	日計	1時間	10分		
21	6.0	11.1	1.5	1.3	ENE	4.3	ESE	9.1	ESE	0.0	0.0	0.0	4.1	
22	5.5	9.0	1.4	2.1	NW	5.3	NW	10.4	NW	4.5	2.0	1.5	0.0	
23	3.8	7.1	-0.2	3.8	WNW	8.1	WNW	14.8	NW	0.0	0.0	0.0	0.9	
24	1.5	2.5	0.1	3.6	WNW	6.3	NW	12.8	NW	0.0	0.0	0.0	0.6	
25	1.0	3.6	-1.3	3.8	WNW	7.2	WNW	14.0	W	0.0	0.0	0.0	0.5	
26	1.4	4.1	-1.2	2.9	WNW	6.7	NW	12.6	W	2.0	1.0	0.5	2.0	
27	3.4	8.2	0.5	2.6	SSE	4.9	WNW	9.5	WSW	0.0	0.0	0.0	3.6	
28	4.6	8.1	0.8	2.6	NNW	5.5	NNW	10.2	NNW	0.0	0.0	0.0	1.4	
29	2.4	5.5	-0.2	1.2	SE	6.5	NW	11.4	NNW	1.0	0.5	0.5	0.9	
30	2.2	7.1	-1.1	2.5	NW	6.4	NW	11.9	NW	2.5	1.0	1.0	1.4	
31	3.5	7.1	0.3	2.4	NW	4.7	NW	11.1	NW	0.0	0.0	0.0	5.4	
前半旬	3.6	6.7	0.3	2.9	WNW					4.5			6.1	
後半旬	2.9	6.7	-0.1	2.4	NW					5.5			14.7	
旬	3.2	6.7	0.1	2.6	WNW					10.0			20.8	
平年差/比	-1.1	-1.3	-1.0							26			105	

地域気象観測旬報

2012年1月21日～31日 島根県 (68)
(3/5)

観測所名	掛合										10 以上積算気温			0
	気温()			風向・風速(m/s)						降水量(mm)			日照(h)	
	平均	最高	最低	平均	最多	最大	風向	瞬間	風向	日計	1時間	10分		
21	3.7	7.9	-0.1	0.5	S	2.7	NNW	6.6	WNW	0.0	0.0	0.0	0.3	
22	3.2	7.7	-0.6	0.5	SSE	2.6	N	5.6	N	3.5	1.5	0.5	0.6	
23	1.5	3.4	-1.0	1.7	SSE	4.4	N	9.9	S	8.5	2.5	1.0	0.1	
24	-1.2	0.1	-2.2	1.7	SE	4.2	SSE	13.5	S	3.0	0.5	0.5	0.0	
25	-2.0	0.0	-4.9	1.6	SSE	3.6	NNE	9.7	N	8.0	1.5	0.5	0.0	
26	-1.2	1.8	-4.1	1.5	SSE	4.7	SSE	8.9	SSE	5.5	2.0	1.0	2.5	
27	0.4	4.7	-1.8	1.2	SE	5.2	SSE	8.9	SSE	2.5	1.0	0.5	3.0	
28	0.9	4.8	-1.6	0.7	S	5.6	N	10.2	N	0.5	0.5	0.5	0.6	
29	0.7	3.7	-1.4	0.5	N	4.5	NNW	8.8	NNW	2.5	1.0	0.5	1.2	
30	0.3	3.7	-2.7	0.6	SSE	3.3	N	7.5	N	4.0	1.5	0.5	0.9	
31	0.5	4.5	-3.2	1.3	SSE	3.6	S	8.7	N	0.0	0.0	0.0	4.0	
前半旬	1.0	3.8	-1.8	1.2	SSE					23.0			1.0	
後半旬	0.3	3.9	-2.5	1.0	SSE					15.0			12.2	
旬	0.6	3.8	-2.1	1.1	SSE					38.0			13.2	
平年差/比	-1.1	-1.7	-0.7							64			81	

観測所名	横田										10 以上積算気温			0
	気温()			風向・風速(m/s)						降水量(mm)			日照(h)	
	平均	最高	最低	平均	最多	最大	風向	瞬間	風向	日計	1時間	10分		
21	1.9	5.1	-1.7	0.8	E	3.7	WNW	6.6	WNW	0.5	0.5	0.5	0.1	
22	1.4	6.4	-2.5	0.7	ESE	3.5	NW	5.9	NW	3.5	1.0	0.5	2.0	
23	-0.7	2.2	-3.2	2.3	SW	7.8	W	14.0	WSW	6.5	2.5	1.0	0.0	
24	-3.0	-1.3	-3.8	3.0	SW	6.6	WSW	11.3	SW	4.0	1.0	0.5	2.2	
25	-3.8	-2.1	-6.3	1.9	SW	5.3	WSW	9.8	W	13.5	2.5	1.0	0.1	
26	-3.4	-0.4	-5.8	1.3	WSW	5.4	WNW	9.0	W	7.5	2.5	1.0	1.9	
27	-2.1	2.3	-4.6	0.3	S	2.1	WSW	3.8	W	9.5	3.5	1.0	1.9	
28	-0.8	2.6	-4.1	0.7	WNW	4.3	NNW	8.2	NW	1.5	0.5	0.5	1.0	
29	-0.5	1.6	-2.5	0.9	WNW	3.5	NW	7.6	NNW	1.5	1.0	0.5	1.7	
30	-2.1	1.2	-6.4	1.0	WSW	5	WNW	8.0	NW	4.5	1.5	1.0	0.6	
31	-3.3	2.4	-7.9	1.0	SE	5.5	SSW	9.9	SW	0.0	0.0	0.0	4.8	
前半旬	-0.8	2.1	-3.5	1.7	SW					28.0			4.4	
後半旬	-2.0	1.6	-5.2	0.9	WSW					24.5			11.9	
旬	-1.5	1.8	-4.4	1.3	SW					52.5			16.3	
平年差/比	-1.5	-2.3	-0.8							108			80	

観測所名	赤名										10 以上積算気温			0
	気温()			風向・風速(m/s)						降水量(mm)			日照(h)	
	平均	最高	最低	平均	最多	最大	風向	瞬間	風向	日計	1時間	10分		
21	1.2	5.7	-1.9	0.7	S	2.8	NNE	5.1	NNE	0.0	0.0	0.0	1.1	
22	1.4	5.3	-2.7	0.6	N	2.2	NNE	5.7	N	2.0	1.0	0.5	0.3	
23	-0.7	1.8	-3.6	1.2	N	2.8	N	9.3	NNW	12.5	2.5	1.0	0.2	
24	-3.8	-2.7	-4.6	0.7	SE	2.6	SE	6.3	ESE	15.5	4.0	1.0	0.0	
25	-4.5	-2.2	-7.6	0.0	-]	0.5]	SSE]	3.0]	SSE]	16.0	3.0	1.5	0.0	
26	-3.4	-1.2	-6.0	0.7]	ENE]	2.1]	N]	5.1]	SSE]	10.0	2.5	1.0	2.0	
27	-1.9	1.3	-6.8	0.5	S	1.9	SSE	3.7	S	4.0	2.0	0.5	0.6	
28	-1.0	2.2	-4.0	0.7	SSE	3.1	NNE	5.7	N	0.0	0.0	0.0	0.7	
29	-2.0	1.4	-5.2	0.7	N	2.8	N	6.5	NW	1.5	1.0	0.5	0.8	
30	-2.3	2.1	-5.7	0.7	NNW	3.1	NNW	6.9	NW	3.5	1.5	1.0	2.1	
31	-2.8	1.8	-7.9	0.8	S	2.6	N	6.0	N	0.0	0.0	0.0	4.3	
前半旬	-1.3	1.6	-4.1	0.8]	N)					46.0			1.6	
後半旬	-2.2	1.3	-5.9	0.7]	N)					19.0			10.5	
旬	-1.8	1.4	-5.1	0.7]	N)					65.0			12.1	
平年差/比	-1.4	-1.8	-1.1							111			74	

観測所名	川本										10 以上積算気温			0
	気温()			風向・風速(m/s)						降水量(mm)			日照(h)	
	平均	最高	最低	平均	最多	最大	風向	瞬間	風向	日計	1時間	10分		
21	4.6	10.9	0.9	0.8	NNE	2.7	NNE	5.3	ENE	0.0	0.0	0.0	2.0	
22	3.4	6.8	0.4	0.6	S	2	NNE	4.1	NNW	7.5	2.5	1.0	0.0	
23	1.5	4.1	-1.0	1.8	WSW	4.8	WSW	9.5	WSW	38.5	7.5	3.0	0.2	
24	-1.1	0.9	-2.0	1.8	WSW	4.8	WSW	9.8	W	6.5	2.0	1.0	0.1	
25	-1.4	0.9	-3.2	1.6	WSW	4.6	W	10.7	WNW	5.5	1.5	0.5	0.2	
26	-0.6	3.0	-3.3	1.3	SW	4.5	WSW	8.0	WSW	8.5	5.5	2.0	1.9	
27	0.6	5.0	-1.7	1.0	W	2.9	E	5.3	ESE	1.0	0.5	0.5	0.2	
28	1.4	6.5	-1.4	0.5	N	3.5	N	7.4	NNW	0.0	0.0	0.0	0.7	
29	0.5	4.1	-1.4	0.5	SSW	2.1	SSW	3.5	SSW	3.5	1.5	0.5	0.4	
30	0.7	5.2	-1.9	0.8	WSW	3.7	WSW	7.7	W	2.5	1.5	1.0	1.6	
31	0.8	6.0	-2.5	1.0	W	4.1	W	7.3	SSW	0.0	0.0	0.0	5.9	
前半旬	1.4	4.7	-1.0	1.3	WSW					58.0			2.5	
後半旬	0.6	5.0	-2.0	0.9	SW					15.5			10.7	
旬	0.9	4.9	-1.6	1.1	SW					73.5			13.2	
平年差/比	-1.1	-1.4	-0.3							148			73	

地域気象観測旬報

2012年1月21日～31日 島根県 (68)
(4/5)

観測所名	浜田										10 以上積算気温			0
	気温()			風向・風速(m/s)						降水量(mm)			日照 (h)	
	平均	最高	最低	平均	最多	最大	風向	瞬間	風向	日計	1時間	10分		
21	7.0	11.6	3.5	3.3	ENE	6.7	E	9.6	E	0.0	0.0	0.0	5.0	
22	6.5	9.1	3.4	2.8	ENE	6.1	N	10.2	NNW	7.0	2.5	1.0	0.0	
23	4.8	7.1	2.3	5.7	W	9.1	WNW	14.2	WSW	2.5	1.5	1.0	0.2	
24	2.0	2.9	0.2	6.5	W	10.5	WSW	17.5	WSW	0.0	0.0	0.0	0.0	
25	1.8	3.6	0.1	5.4	W	10	WNW	16.3	WNW	0.0	0.0	0.0	0.4	
26	2.5	4.8	-0.6	4.7	WNW	8.4	WSW	13.2	WSW	0.5	0.5	0.5	2.4	
27	4.5	7.3	2.4	3.7	S	6.3	WNW	10.9	WNW	1.0	0.5	0.5	0.0	
28	5.5	9.0	2.3	2.8	ENE	5.2	NNE	10.4	N	0.0	0.0	0.0	1.4	
29	4.1	6.8	1.7	2.4	ENE	5.4	N	9.3	N	5.0	2.5	1.0	1.1	
30	3.9	7.4	1.2	2.9	NW	6.3	WNW	10.9	WNW	2.5	1.0	1.0	2.2	
31	4.8	7.9	1.8	4.3	S	9.5	S	14.5	SSW	0.0	0.0	0.0	6.1	
前半旬	4.4	6.9	1.9	4.7	W					9.5			5.6	
後半旬	4.2	7.2	1.5	3.5	WNW					9.0			13.2	
旬	4.3	7.0	1.7	4.0	W					18.5			18.8	
平年差/比	-1.0	-1.5	-0.6							62			83	

観測所名	瑞穂										10 以上積算気温			0
	気温()			風向・風速(m/s)						降水量(mm)			日照 (h)	
	平均	最高	最低	平均	最多	最大	風向	瞬間	風向	日計	1時間	10分		
21	1.5	8.1	-2.1	0.6	SW	2.5	ENE	4.0	ENE	0.0	0.0	0.0	1.9	
22	1.5	6.6	-2.8	0.8	WNW	3.3	W	6.3	W	3.5	1.5	0.5	0.1	
23	-0.3	2.3	-3.3	2.4	W	6.3	W	13.6	W	7.5	3.0	1.0	2.2	
24	-3.3	-2.3	-4.4	2.2	W	5.9	W	12.8	WNW	8.0	2.0	0.5	0.3	
25	-3.9	-0.6	-5.9	1.3	W	5.6	W	11.1	WSW	15.5	3.0	1.0	0.0	
26	-2.9	0.2	-5.5	1.4	W	6.1	W	10.1	W	7.5	3.0	1.0	3.7	
27	-2.2	1.6	-5.7	0.4	SW	2.8	WSW	6.6	WSW	5.5	2.0	0.5	0.0	
28	-0.9	3.6	-3.9	0.5	N	2.6	NNE	5.5	N	1.0	0.5	0.5	0.6	
29	-0.9	2.4	-3.8	0.7	W	3.3	WNW	5.7	W	3.5	2.0	1.0	1.0	
30	-1.0	2.3	-3.7	0.8	NW	3.5	WNW	9.1	W	1.0	0.5	0.5	1.4	
31	-1.9	3.2	-5.9	1.2	W	4.8	W	9.0	NW	0.0	0.0	0.0	7.2	
前半旬	-0.9	2.8	-3.7	1.5	W					34.5			4.5	
後半旬	-1.6	2.2	-4.7	0.9	W					18.5			13.9	
旬	-1.3	2.5	-4.3	1.2	W					53.0			18.4	
平年差/比	-1.4	-1.9	-0.7							99			84	

観測所名	弥栄										10 以上積算気温			0
	気温()			風向・風速(m/s)						降水量(mm)			日照 (h)	
	平均	最高	最低	平均	最多	最大	風向	瞬間	風向	日計	1時間	10分		
21	2.6	8.7	-1.5	1.4	N	3.8	N	5.9	NNE	0.0	0.0	0.0	3.1	
22	1.7	5.2	-1.6	0.9	N	4.7	N	9.2	NNE	15.0	3.0	1.0	0.0	
23	0.1	1.6	-2.6	1.8	NW	4.2	W	10.6	WSW	7.5	3.5	1.0	0.2	
24	-2.5	-1.3	-3.9	1.7	W	4.2	WSW	10.6	W	1.5	0.5	0.5	0.2	
25	-3.1	-1.5	-4.8	1.4	WNW	4.5	NW	9.7	NW	6.0	3.0	1.0	0.0	
26	-2.7	1.8	-5.2	1.2	S	4.5	NW	8.5	NW	3.0	2.5	1.0	2.9	
27	-0.7	1.3	-3.3	0.4	S	1.7	S	3.9	S	4.5	1.0	0.5	0.0	
28	0.1	3.9	-2.4	1.6	NNW	4.6	N	7.5	NNE	1.5	1.5	1.0	1.4	
29	-0.6	2.4	-3.7	0.6	N	3.7	N	6.5	NNE	3.0	1.5	0.5	0.6	
30	-0.5	2.8	-3.3	0.9	WNW	4.3	N	8.4	NNE	3.0	1.5	1.0	1.3	
31	-1.0	3.9	-5.4	1.2	S	4.8	WSW	9.7	SSE	0.0	0.0	0.0	5.3	
前半旬	-0.2	2.5	-2.9	1.4	N					30.0			3.5	
後半旬	-0.9	2.7	-3.9	0.9	S					15.0			11.5	
旬	-0.6	2.6	-3.4	1.2	N					45.0			15.0	
平年差/比	-1.4	-2.1	-0.3							82			77	

観測所名	高津										10 以上積算気温			0
	気温()			風向・風速(m/s)						降水量(mm)			日照 (h)	
	平均	最高	最低	平均	最多	最大	風向	瞬間	風向	日計	1時間	10分		
21	5.7	11.4	1.4	2.3	SSE	4.2	N	6.7	N	0.0	0.0	0.0	0.0	
22	6.0	8.5	2.8	2.8	SSE	4.8	N	8.7	WNW	8.0	2.5	1.0		
23	4.1	7.0	0.8	7.5	WNW	11.3	NW	15.9	NW	1.5	0.5	0.5		
24	1.1	2.4	-0.9	7.4	WNW	10.5	WNW	15.9	NW	0.0	0.0	0.0		
25	1.2	3.9	-1.0	6.7	NW	12.3	WNW	16.5	NW	0.5	0.5	0.5		
26	1.9	4.8	0.1	5.7	WNW	10.4	NW	14.4	WNW	0.0	0.0	0.0		
27	1.9	4.0	-0.3	4.0	SSE	6.6	SSE	9.8	S	1.0	0.5	0.5		
28	4.4	8.7	1.9	3.0	N	6	SSE	9.3	NNE	0.5	0.5	0.5		
29	3.5	6.7	0.2	2.9	SSE	5.8	NW	11.3	NW	3.0	1.0	0.5		
30	3.3	6.7	0.5	3.5	NW	7.3	NW	10.8	NW	2.0	1.0	0.5		
31	3.1	6.5	-1.2	4.1	WNW	8.2	NW	11.8	NW	0.0	0.0	0.0		
前半旬	3.6	6.6	0.6	5.3	WNW					10.0				
後半旬	3.0	6.2	0.2	3.9	SSE					6.5				
旬	3.3	6.4	0.4	4.5	WNW					16.5				
平年差/比	-1.3	-2.1	-0.7							58				

地域気象観測旬報

2012年1月21日～31日 島根県 (68)

(5/5)

観測所名	益田										10 以上積算気温			0
日付	気温()			風向・風速(m/s)						降水量(mm)			日照(h)	
	平均	最高	最低	平均	最多	最大	風向	瞬間	風向	日計	1時間	10分		
21	6.6	12.9	2.7	1.2	SE	3.5	NNE	7.2	NNE	0.0	0.0	0.0	4.7	
22	6.1	8.7	3.0	1.2	SE	3.3	N	8.1	N	13.0	5.0	3.0	0.0	
23	4.7	7.0	1.4	3.0	WNW	5.3	WNW	10.3	WNW	3.0	2.0	1.0	1.7	
24	1.7	3.0	-0.1	2.9	WNW	5.1	WNW	11.8	WNW	0.0	0.0	0.0	0.4	
25	1.4	3.6	-0.3	2.7	WNW	5.3	WNW	12.4	W	1.5	1.0	0.5	0.2	
26	2.5	4.9	1.0	2.6	WNW	4.4	WNW	9.5	WNW	0.0	0.0	0.0	1.7	
27	3.1	4.9	0.8	1.9	SSE	4	S	6.0	SW	3.0	2.0	1.0	0.0	
28	5.1	9.6	2.3	1.6	ESE	3.8	NNE	7.2	N	0.5	0.5	0.5	1.5	
29	3.9	7.3	0.0	1.5	S	3.3	N	8.9	N	4.0	2.0	0.5	0.6	
30	3.9	7.3	0.4	1.8	NNW	3.3	WNW	8.0	WNW	2.0	1.0	1.0	1.2	
31	3.7	7.5	-0.3	1.7	SE	4.3	S	7.3	S	0.0	0.0	0.0	6.8	
前半旬	4.1	7.0	1.3	2.2	WNW					17.5			7.0	
後半旬	3.7	6.9	0.7	1.9	S					9.5			11.8	
旬	3.9	7.0	1.0	2.0	WNW					27.0			18.8	
平年差/比	-0.9	-1.5	-0.2							83			76	

観測所名	津和野										10 以上積算気温			0
日付	気温()			風向・風速(m/s)						降水量(mm)			日照(h)	
	平均	最高	最低	平均	最多	最大	風向	瞬間	風向	日計	1時間	10分		
21	4.1	11.8	-0.4	0.8	SSW	3.4	NNE	6.2	NNE	0.0	0.0	0.0	2.1	
22	3.9	7.4	0.8	0.6	SSW	3	NE	5.8	NE	10.0	2.5	1.0	0.0	
23	2.0	5.1	-0.9	1.4	NE	4.2	ENE	9.5	ENE	0.0	0.0	0.0	1.2	
24	-1.3	0.4	-2.3	1.4	SSE	4.8	ENE	9.7	NE	2.5	1.0	0.5	0.0	
25	-1.5	1.1	-2.8	0.7	SW	4.0	NE	8.1	NE	18.0	4.5	1.5	0.7	
26	-1.1	1.3	-4.3	0.7	SW	2.8	SSE	5.0	NNE	3.0	1.0	0.5	2.0	
27	0.3	3.2	-1.7	0.9	SW	3.1	SSW	5.3	SSW	2.5	1.5	0.5	0.0	
28	1.4	5.4	-0.6	0.4	NNW	2.0	NNE	5.4	NNE	0.5	0.5	0.5	1.3	
29	0.3	4.8	-2.5	0.5	SSW	2.4	NNE	4.6	NNE	0.5	0.5	0.5	0.2	
30	1.1	5.8	-2.0	0.9	NE	3.6	NNE	8.0	NNE	3.0	2.0	1.0	2.7	
31	0.4	6.9	-3.9	1.0	S	5.7	SSW	9.4	SSW	0.0	0.0	0.0	6.5	
前半旬	1.4	5.2	-1.1	1.0	SSW					30.5			4.0	
後半旬	0.4	4.6	-2.5	0.8	SSW					9.5			12.7	
旬	0.9	4.8	-1.9	0.9	SSW					40.0			16.7	
平年差/比	-1.5	-2.3	-0.5							87			80	

観測所名	吉賀										10 以上積算気温			0
日付	気温()			風向・風速(m/s)						降水量(mm)			日照(h)	
	平均	最高	最低	平均	最多	最大	風向	瞬間	風向	日計	1時間	10分		
21	3.5	11.0	-1.0	0.9	SW	5.8	ENE	12.1	NE	0.0	0.0	0.0	1.9	
22	3.6	7.6	0.4	2.0	NE	8.2	ENE	12.1	ENE	2.5	1.0	0.5	0.1	
23	1.8	4.3	-1.9	5.0	NE	8.3	NE	16.1	NE	0.0	0.0	0.0	2.1	
24	-2.4	-0.6	-4.8	3.5	NE	9.3	NE	19.6	NNE	1.0	0.5	0.5	0.5	
25	-2.4	0.0	-4.1	2.0	NE	7.1	ENE	12.3	NE	12.5	3.0	1.0	0.0	
26	-2.0	1.0	-5.0	2.6	NE	7.2	NE	13.3	NE	3.0	1.0	0.5	2.9	
27	-0.7	2.9	-5.1	0.6	NNE	2.6	NNE	4.5	NNE	2.5	1.0	0.5	0.4	
28	1.6	5.8	-1.6	1.1	ENE	5	ENE	10.1	NE	0.0	0.0	0.0	1.3	
29	-0.1	4.1	-3.3	1.6	NE	6.9	NE	11.7	NE	0.5	0.5	0.5	1.0	
30	0.9	3.9	-2.2	2.5	NE	8	NE	15.0	NE	2.0	1.5	1.0	2.9	
31	-0.7	5.6	-4.9	1.0	NE	4.5	NE	10.3	NE	0.0	0.0	0.0	7.4	
前半旬	0.8	4.5	-2.3	2.7	NE					16.0			4.6	
後半旬	-0.2	3.9	-3.7	1.6	NE					8.0			15.9	
旬	0.3	4.1	-3.0	2.1	NE					24.0			20.5	
平年差/比	//	//	//							//			//	

地域雨量観測旬報

2012年1月21日～31日 島根県 (68)

(1/1)

観測所名	大東				伯太				佐田				福光				桜江				三隅			
	降水量(mm)				降水量(mm)				降水量(mm)				降水量(mm)				降水量(mm)							
	日計	平年比	最大1時間	最大10分間	日計	平年比	最大1時間	最大10分間	日計	平年比	最大1時間	最大10分間	日計	平年比	最大1時間	最大10分間	日計	平年比	最大1時間	最大10分間	日計	平年比	最大1時間	最大10分間
21	0.5		0.5	0.5	1.5		1.0	0.5	0.0		0.0	0.0	0.0		0.0	0.0	0.0	0.0	0.0	0.0		0.0	0.0	
22	5.5		2.5	1.0	6.5		1.5	1.0	10.0		3.5	1.5	4.5		2.0	1.5	17.0		8.0	3.5	6.5		2.0	1.0
23	13.0		6.0	1.5	20.0		8.0	2.0	10.5		4.0	1.5	3.0		1.0	0.5	12.0		5.0	1.5	1.0		1.0	0.5
24	3.0		1.5	0.5	3.0		1.5	0.5	1.5		1.0	0.5	1.5		1.0	0.5	1.0		0.5	0.5	0.0		0.0	0.0
25	2.0		0.5	0.5	3.5		2.0	0.5	2.5		1.0	0.5	0.0		0.0	0.0	0.5		0.5	0.5	0.0		0.0	0.0
半旬計/最大	24.0	106	6.0	1.5	34.5	140	8.0	2.0	24.5	89	4.0	1.5	9.0	59	2.0	1.5	30.5	119	8.0	3.5	7.5	46	2.0	1.0
26	6.0		1.5	1.0	8.0		2.5	1.0	3.5		1.0	1.0	0.5		0.5	0.5	1.0		0.5	0.5	0.0		0.0	0.0
27	1.0		0.5	0.5	2.0		2.0	1.0	2.5		1.5	1.0	0.0		0.0	0.0	0.5		0.5	0.5	1.0		0.5	0.5
28	0.0		0.0	0.0	3.5		1.5	0.5	0.5		0.5	0.5	0.0		0.0	0.0	0.0		0.0	0.0	0.5		0.5	0.5
29	3.5		1.5	0.5	4.0		1.5	0.5	2.0		1.0	1.0	2.5		1.0	0.5	4.0		1.5	1.0	4.5		1.5	0.5
30	4.5		2.5	1.0	6.0		2.0	1.0	5.0		3.0	1.0	4.0		3.0	2.0	3.0		2.0	0.5	4.0		2.0	1.0
31	0.0		0.0	0.0	0.0		0.0	0.0	0.0		0.0	0.0	0.0		0.0	0.0	0.0		0.0	0.0	0.0		0.0	0.0
半旬計/最大	15.0	60	2.5	1.0	23.5	84	2.5	1.0	13.5	44	3.0	1.0	7.0	43	3.0	2.0	8.5	31	2.0	1.0	10.0	62	2.0	1.0
旬計	39.0	81			58.0	108			38.0	66			16.0	54			39.0	74			17.5	58		
旬最大	13.0		6.0	1.5	20.0		8.0	2.0	10.5		4.0	1.5	4.5		3.0	2.0	17.0		8.0	3.5	6.5		2.0	1.0
起日	23		23	23	23		23	23	23		23	23	22		30	30	22		22	22	22		30	30

観測所名	波佐				匹見																			
	降水量(mm)				降水量(mm)				降水量(mm)				降水量(mm)				降水量(mm)							
	日計	平年比	最大1時間	最大10分間	日計	平年比	最大1時間	最大10分間	日計	平年比	最大1時間	最大10分間	日計	平年比	最大1時間	最大10分間	日計	平年比	最大1時間	最大10分間	日計	平年比	最大1時間	最大10分間
21	0.0		0.0	0.0	0.0		0.0	0.0																
22	14.5		4.0	1.5	8.0		2.0	0.5																
23	9.0		4.0	1.0	11.5		4.5	1.5																
24	5.5		1.5	0.5	6.0		2.0	1.0																
25	9.5		3.0	1.0	14.0		3.5	1.0																
半旬計/最大	38.5	130	4.0	1.5	39.5	161	4.5	1.5																
26	6.0		2.5	0.5	3.5		1.0	0.5																
27	5.5		1.0	0.5	7.0		1.5	0.5																
28	0.0		0.0	0.0	0.0		0.0	0.0																
29	4.0		2.0	0.5	2.0		1.0	1.0																
30	4.0		2.0	1.0	4.5		3.0	1.5																
31	0.0		0.0	0.0	0.0		0.0	0.0																
半旬計/最大	19.5	60	2.5	1.0	17.0	62	3.0	1.5																
旬計	58.0	94			56.5	110																		
旬最大	14.5		4.0	1.5	14.0		4.5	1.5																
起日	22		23	22	25		23	30																

- ⌋) : 統計値を求める対象となる資料の一部が欠けているが、その範囲が許容の範囲内の値。
-] : 統計値を求める対象となる資料が、許容する範囲内の資料数を満たさず、十分な信頼を保障できない値である。
- × : 統計値を求める対象となる資料が、参考値もしくは欠測により全くなく統計値を求めることができない。

地域気象観測積雪旬報

2012年1月21日～31日 島根県(68) 単位:cm

(1/1)

観測所名	最深積雪			積雪差日合計の最大値		積雪差合計									
		起日	平年差		起日		平年差								
西郷	35	26	22	21	24	69	52								
松江	6	26	-4	8	30	17	-2								
横田	72	27	38	28	25	118	51								
赤名	71	26	27	32	24	119	44								
瑞穂	33)	26	14	20)	25	71)	25								
弥栄	16	26	-4	22	25	72	33								

) : 統計値を求める対象となる資料の一部が欠けているが、その範囲が許容の範囲内の値。
] : 統計値を求める対象となる資料が、許容する範囲内の資料数を満たさず、十分な信頼を保障できない値である。
 x : 統計値を求める対象となる資料が、参考値もしくは欠測により全くなく統計値を求めることができない。

地域気象観測月報(集計値)

島根県 (68) 2012年1月
1/2頁

観測所名	西郷	西郷岬	海士	鹿島	斐川	松江	出雲	大田	掛合	横田	赤名	川本	浜田	瑞穂	弥栄
平均	3.4	3.8	4.6	4.4	4.0	4.1	4.6	4.2	1.6	-0.2	-0.5	2.0	5.4	-0.3	0.5
平年差	-0.8	-0.7	-0.3	-0.1	-0.3	-0.2	0	-0.6	-0.7	-0.9	-0.7	-0.6	-0.6	-1	-0.9
最高	11.6	11.2	10.9	13.0	12.0	12.3	12.7	13.1	10.6	9.0	7.5	10.9	12.9	8.3	9.8
起日	18	18	18	18	18	18	18	18	18	18	18	21	18	18	18
最低	-2.2	-2.2	-1.5	-1.9	-3.2	-1.5	-2.3	-1.3	-4.9	-7.9	-7.9	-3.3	-0.6	-6.2	-5.4
起日	26	26	8	18	25	26	18	25	25	31	31	26	26	18	31
最高平均	6.4	6.3	7.0	7.3	7.1	7.2	7.5	7.5	5.0	3.1	2.4	6.0	8.1	3.4	3.7
最高平年差	-1.4	-1.0	-0.9	-0.7	-1.0	-0.8	-0.6	-1.0	-1.2	-1.7	-1.4	-0.9	-1.1	-1.7	-1.7
最低平均	0.9	1.5	1.3	1.4	1.1	1.6	1.5	1.3	-1.0	-2.9	-3.4	-0.6	2.6	-3.2	-2.5
最低平年差	0.0	-0.2	-0.1	0.3	0.3	0.5	0.5	-0.4	0.0	0.1	-0.1	0.2	-0.2	-0.1	0.0
積算気温	0	0	0	0	0	0	0	0	0	0	0	0	0	0	0
平均0 未満日数	2	2	0	0	0	0	0	0	3	12	16	3	0	17	11
平均25 以上日数	0	0	0	0	0	0	0	0	0	0	0	0	0	0	0
最高0 未満日数	0	0	0	0	0	0	0	0	0	3	4	0	0	3	2
最高25 以上日数	0	0	0	0	0	0	0	0	0	0	0	0	0	0	0
最高30 以上日数	0	0	0	0	0	0	0	0	0	0	0	0	0	0	0
最高35 以上日数	0	0	0	0	0	0	0	0	0	0	0	0	0	0	0
最低0 未満日数	10	8	7	7	6	4	5	6	21	29	29	21	1	30	28
最低25 以上日数	0	0	0	0	0	0	0	0	0	0	0	0	0	0	0
日照 月計	54.6		51.7	50.5		57.8	45.5	48.6	44.2	49.2	39.5	45.9	49.8	57.0	47.2
平年比	75		94	88		85	82	83	88	81	82	84	78	84	81
0.1時間未満日数	5		4	6		5	6	8	8	7	9	6	8	6	10
平均風速	3.1	5.3	2.7	2.6	4.2	3.4	2.8	2.4	1.0)	1.1)	0.7)	0.9)	4.0	1.0)	1.1)
最大風速	14.3	17.4	8.8	11.1	15.4	13.2	9.2	9.6	6.0)	7.8)	4.5)	5.9)	12.3	7.0)	5.4)
最大風速風向	SW	SSW	W	WSW	N	W	WNW	NNW	N	W	N	WSW	VNW	W	N
起日	31	31	11	4	2	4	4	2	11	23	20	11	4	13	11
最大瞬間風速	24	24.2	18.6	18.9	20.6	21.2	17.4	17.7	13.5)	14.9)	9.3)	12.8)	20.4	14.7)	14.2)
最大瞬間風速風向	SW	SW	NNE	NNE	N	W	W	W	S	W	NNW	W	W	WSW	N
起日	31	31	2	2	2	4	4	4	24	11	23	11	4	4	4
最多風向	NW	N	W	W	SSE	W	W	SSE	SSE)	SW)	N)	SW)	ENE	W)	N)
10m/s以上日数	2	15	0	2	8	7	0	0	0)	0)	0)	0)	6	0)	0)
15m/s以上日数	0	1	0	0	1	0	0	0	0)	0)	0)	0)	0	0)	0)
20m/s以上日数	0	0	0	0	0	0	0	0	0)	0)	0)	0)	0	0)	0)
30m/s以上日数	0	0	0	0	0	0	0	0	0)	0)	0)	0)	0	0)	0)
降水 月計	208.0	115.0	164.0	164.5	112.0	171.5	121.5	99.5	159.0	162.5	164.0	188.0	84.0	149.0	153.5
平年比	130	111	138	119	86	117	102	83	99	122	104	140	83	105	95
最大日降水量	31.0	18.0	23.0	32.5	13.5	19.5	18.5	21.5	27.5	29.0	32.0	38.5	13.5	36.0	32.0
起日	23	19	19	23	2	23	1	1	2	2	4	23	7	4	4
最大1時間降水量	6.0	5.0	7.0	8.5	7.5	7.5	6.5	6.0	6.0	8.0	6.5	7.5	4.0	5.5	8.0
起日 時分	4 10:10	2 03:38	19 09:50	23 10:56	2 05:02	2 01:26	2 05:13	2 05:19	2 01:34	2 05:46	4 16:19	23 09:31	4 17:50	4 17:20	1 23:35
最大10分間降水量	2.0	2.5	2.5	3.0	2.0	2.5	2.5	2.5	2.0	2.0	2.0	3.0	1.5	2.5	3.5
起日 時分	4 09:41	8 22:59	19 09:00	11 15:23	4 14:38	2 00:43	3 11:28	1 20:07	4 14:45	2 05:13	4 15:36	23 13:59	12 15:26	4 16:30	1 22:51
1mm以上日数	24	19	20	22	18	24	18	16	23	21	19	20	15	20	21
10mm以上日数	8	4	7	8	4	7	3	5	5	5	8	5	3	4	7
30mm以上日数	1	0	0	1	0	0	0	0	0	0	1	1	0	1	1
50mm以上日数	0	0	0	0	0	0	0	0	0	0	0	0	0	0	0
70mm以上日数	0	0	0	0	0	0	0	0	0	0	0	0	0	0	0
100mm以上日数	0	0	0	0	0	0	0	0	0	0	0	0	0	0	0

-) : 統計値を求める対象となる資料の一部が欠けているが、その範囲が許容の範囲内の値。
-] : 統計値を求める対象となる資料が、許容する範囲内の資料数を満たさず、十分な信頼を保障できない値である。
- x : 統計値を求める対象となる資料が、参考値もしくは欠測により全く統計値を求めることができない。

地域気象観測月報(集計値)

島根県 (68)

2012年1月
2/2頁

観測所名	高津	益田	津和野	吉賀		
気	平均	4.3	5.0	2.1	1.3	
	平年差	-0.6	-0.3	-0.8	//	
	最高	11.4	12.9	11.8	11.0	
	起日	21	21	21	21	
	最低	-2.1	-1.5	-4.3	-5.1	
	起日	17	17	26	27	
	最高平均	7.4	8.1	6.2	5.4	
	最高平年差	-1.3	-1.0	-1.5	//	
	最低平均	1.1	1.9	-0.9	-1.9	
	最低平年差	-0.3	0.2	0.0	//	
	積算気温	0	0	0	0	
	温	平均0 未満日数	0	0	3	8
		平均25 以上日数	0	0	0	0
		最高0 未満日数	0	0	0	1
最高25 以上日数		0	0	0	0	
最高30 以上日数		0	0	0	0	
最高35 以上日数		0	0	0	0	
最低0 未満日数		7	4	23	27	
最低25 以上日数		0	0	0	0	
日照		月計		48.8	50.4	58.8
		平年比		69	83	//
	0.1時間未満日数		7	8	4	
風向・風速	平均風速	4.1	1.9	1.0	1.7	
	最大風速	15.3	6.5	7.2	10.1	
	最大風速風向	NW	WNW	SSE	NE	
	起日	1	4	4	11	
	最大瞬間風速	21.1	13.9	12.2	22.8	
	最大瞬間風速風向	NW	NW	SSE	NE	
	起日	1	1	4	2	
	最多風向	SSE	WNW	SSW	NE	
	10m/s以上日数	8	0	0	2	
	15m/s以上日数	1	0	0	0	
	20m/s以上日数	0	0	0	0	
	30m/s以上日数	0	0	0	0	
	降水量	月計	60.5	70.0	82.0	65.0
平年比		77	70	67	//	
最大日降水量		20.0	13.0	18.0	12.5	
起日		7	22	25	25	
最大1時間降水量		7.0	5.0	4.5	3.0	
起日 時分		7 05:26	22 13:09	25 12:33	25 12:50	
最大10分間降水量		2.0	3.0	1.5	1.0	
起日 時分		7 05:01	22 12:19	25 12:08	30 09:06	
1mm以上日数		11	13	14	14	
10mm以上日数		2	3	3	2	
30mm以上日数		0	0	0	0	
50mm以上日数		0	0	0	0	
70mm以上日数		0	0	0	0	
100mm以上日数		0	0	0	0	

地域雨量観測月報(集計値)

島根県 (68) 2012年1月
1/1頁

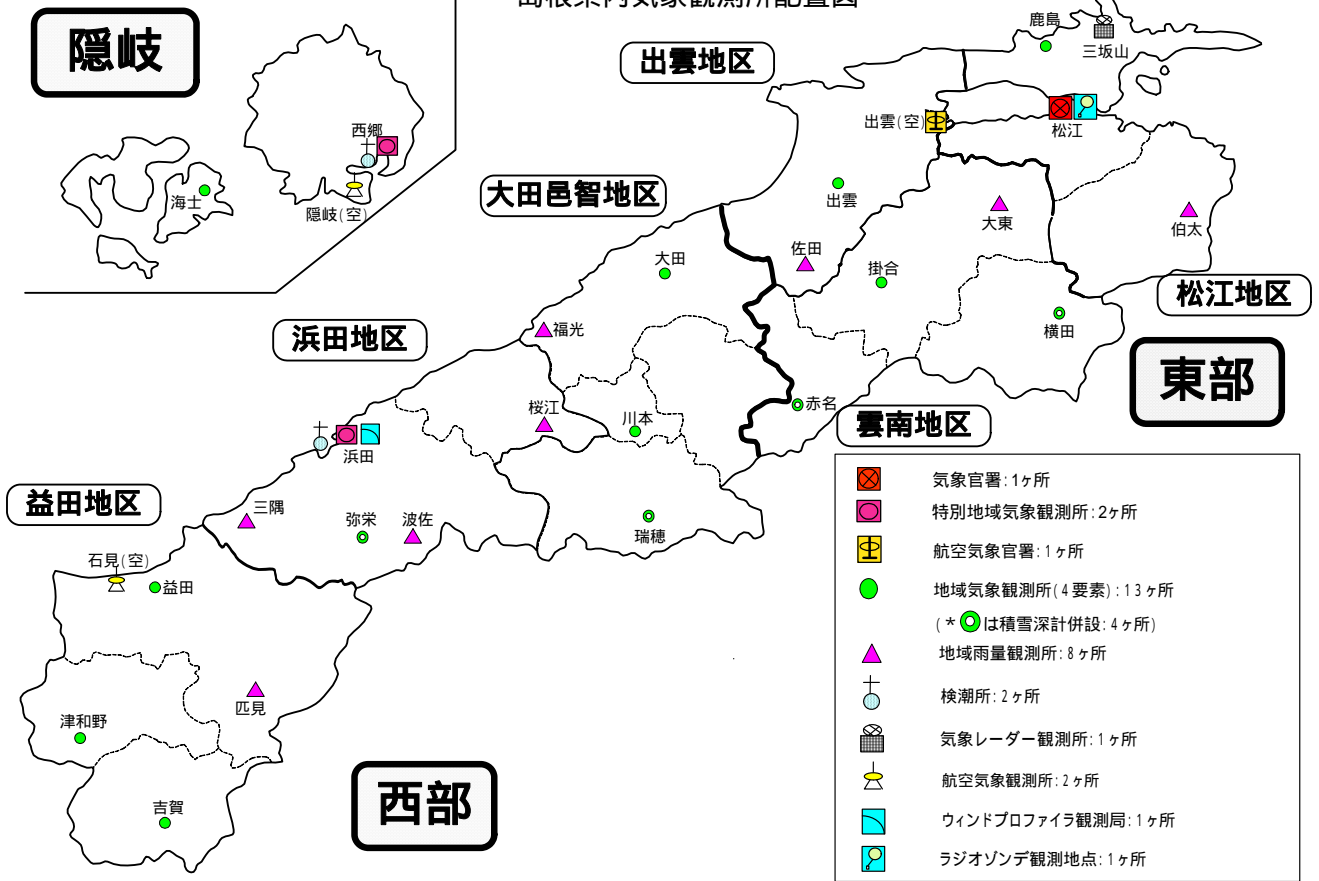
観測所名	大東	伯太	佐田	福光	桜江	三隅	波佐	匹見										
月計	154.5	192.5	167.0	103.0	150.5	71.5	178.0	128.0										
平年比	114	133	100	111	101	72	99	88										
最大日降水量	22.0	28.0	31.0	15.0	31.5	13.5	42.0	25.0										
起日	2	11	2	19	4	19	4	4										
最大1時間降水量	9.0	8.0	8.0	6.5	8.0	4.5	8.5	5.0										
起日 時分	2 05:15	23 11:59	2 03:30	2 05:09	22 13:39	3 08:18	4 18:48	4 19:29										
最大10分間降水量	2.5	2.5	3.0	2.0	3.5	1.5	3.0	1.5										
起日 時分	2 04:42	2 04:29	4 04:19	30 09:09	22 13:26	4 21:28	4 17:58	30 08:47										
1mm以上日数	23	24	21	15	17	13	20	18										
10mm以上日数	6	7	6	4	7	2	6	4										
30mm以上日数	0	0	1	0	1	0	1	0										
50mm以上日数	0	0	0	0	0	0	0	0										
70mm以上日数	0	0	0	0	0	0	0	0										
100mm以上日数	0	0	0	0	0	0	0	0										

観測所名																		
月計																		
平年比																		
最大日降水量																		
起日																		
最大1時間降水量																		
起日 時分																		
最大10分間降水量																		
起日 時分																		
1mm以上日数																		
10mm以上日数																		
30mm以上日数																		
50mm以上日数																		
70mm以上日数																		
100mm以上日数																		

観測所名																		
月計																		
平年比																		
最大日降水量																		
起日																		
最大1時間降水量																		
起日 時分																		
最大10分間降水量																		
起日 時分																		
1mm以上日数																		
10mm以上日数																		
30mm以上日数																		
50mm以上日数																		
70mm以上日数																		
100mm以上日数																		

-]: 統計値を求める対象となる資料の一部が欠けているが、その範囲が許容の範囲内の値。
-] : 統計値を求める対象となる資料が、許容する範囲内の資料数を満たさず、十分な信頼を保障できない値である。
- × : 統計値を求める対象となる資料が、参考値もしくは欠測により全く統計値を求めることができない。

島根県内気象観測所配置図



平成23年10月1日現在

島根県地域気象観測所（アメダス）所在地一覧表

観測所	気温	降水量	日照	風向 風速	積雪	所在地	緯度	経度	海面上 の高さ
西郷	○	○	○	○	○	隠岐郡隠岐の島町西町大城（西郷特別地域気象観測所）	36°12.2'	133°20.0'	27m
西郷岬	○	○		○		隠岐郡隠岐の島町岬町字風の松（隠岐航空気象観測所）	36°10.7'	133°19.4'	80m
海士	○	○	○	○		隠岐郡海士町大字海士	36°05.8'	133°05.8'	3m
鹿島	○	○	○	○		松江市鹿島町北講武	35°31.2'	133°01.3'	5m
斐川	○	○		○		出雲市斐川町沖州（出雲空港出張所）	35°24.8'	132°53.4'	2m
松江	○	○	○	○	○	松江市西津田（松江地方気象台）	35°27.4'	133°03.9'	17m
出雲	○	○	○	○		出雲市芦渡町	35°19.9'	132°43.8'	20m
大東		○				雲南市大東町下阿用	35°19.1'	132°57.9'	56m
伯太		○				安来市伯太町母里	35°21.0'	133°16.4'	23m
佐田		○				出雲市佐田町大呂	35°13.3'	132°43.4'	100m
大田	○	○	○	○		大田市大田町大田	35°11.4'	132°29.8'	30m
掛合	○	○	○	○		雲南市掛合町掛合	35°11.9'	132°49.0'	215m
横田	○	○	○	○	○	仁多郡奥出雲町稲原	35°10.4'	133°06.2'	369m
福光		○				大田市温泉津町福光	35°04.2'	132°19.9'	8m
赤名	○	○	○	○	○	飯石郡飯南町下赤名	35°00.1'	132°42.7'	444m
桜江		○				江津市桜江町川戸	34°57.2'	132°20.0'	32m
川本	○	○	○	○		邑智郡川本町川本	34°58.6'	132°29.5'	132m
浜田	○	○	○	○		浜田市大辻町（浜田特別地域気象観測所）	34°53.8'	132°04.2'	19m
瑞穂	○	○	○	○	○	邑智郡邑南町淀原	34°51.2'	132°31.8'	327m
三隅		○				浜田市三隅町三隅	34°47.3'	131°57.5'	11m
弥栄	○	○	○	○	○	浜田市弥栄町長安本郷	34°46.6'	132°06.5'	380m
波佐		○				浜田市金城町波佐	34°46.8'	132°11.8'	370m
高津	○	○		○		益田市内田町（石見航空気象観測所）	34°40.5'	131°47.4'	54m
益田	○	○	○	○		益田市あけぼの東町	34°40.6'	131°50.6'	4m
匹見		○				益田市匹見町匹見	34°34.3'	132°01.0'	259m
津和野	○	○	○	○		鹿足郡津和野町森村口	34°27.7'	131°46.2'	165m
吉賀	○	○	○	○		鹿足郡吉賀町七日市	34°23.5'	131°53.6'	250m

中国地方 1か月予報

(1月28日から2月27日までの天候見通し)

平成24年1月27日
広島地方気象台発表

<特に注意を要する事項>

1週目は気温がかなり低くなる見込みですが、2週目は気温の低い状態は一旦解消するでしょう。

<予想される向こう1か月の天候>

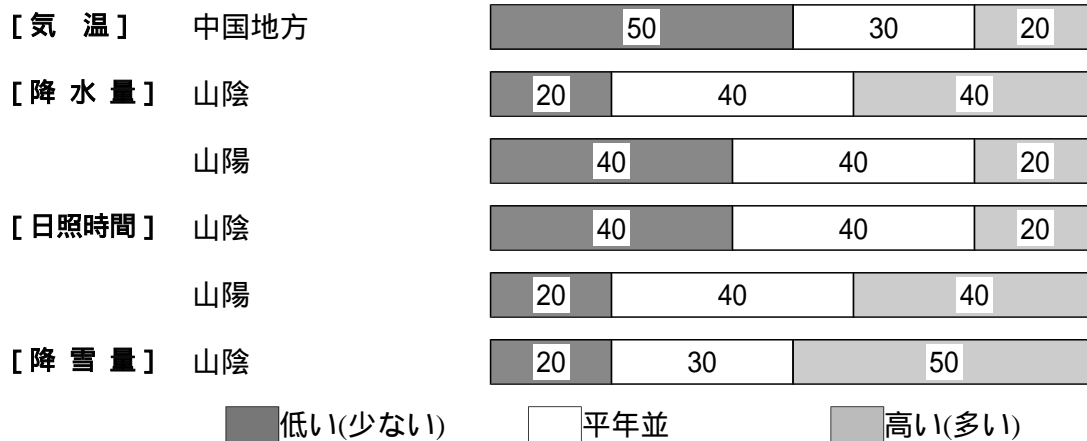
向こう1か月の出現の可能性が最も大きい天候と、特徴のある気温、降水量等の確率は以下のとおりです。

山陰では、平年に比べ曇りや雪または雨の日が多いでしょう。山陽では、平年に比べ晴れの日が多い見込みです。

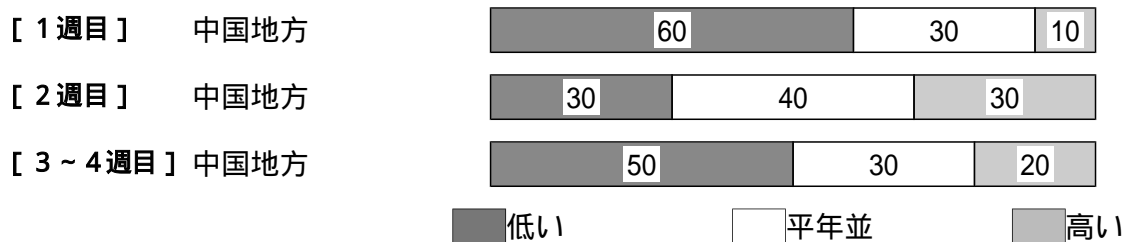
向こう1か月の平均気温は、低い確率50%です。降水量は、山陰で平年並または多い確率ともに40%、山陽で平年並または少ない確率ともに40%です。日照時間は、山陰で平年並または少ない確率ともに40%、山陽で平年並または多い確率ともに40%です。山陰の降雪量は、多い確率50%です。

週別の気温は、1週目は、低い確率60%です。3～4週目は、低い確率50%です。

<向こう1か月の気温、降水量、日照時間、降雪量の各階級の確率(%)>



<気温経過の各階級の確率(%)>



<予報の対象期間>

1か月 : 1月28日(土)～2月27日(月)
1週目 : 1月28日(土)～2月3日(金)
2週目 : 2月4日(土)～2月10日(金)
3～4週目 : 2月11日(土)～2月24日(金)

< 次回発表予定等 >

1か月予報：毎週金曜日 14時30分 次回は2月3日

3か月予報：2月23日(木) 14時

暖候期予報：2月23日(木) 14時

< 参考資料（平年並の範囲等） >

（ 1 ） 30 年平均値（向こう 1 か月の平均気温、降水量、日照時間、降雪量と 1 週目、2 週目、3 ～ 4 週目の平均気温）

	気 温 ()	降 水 量 (mm)	日照時間 (時間)	降 雪 量 (cm)	気 温()		
					1 週目	2 週目	3 ～ 4 週目
松江	4.5	134.1	89.9	33	3.8	4.3	4.9
西郷	4.2	127.8	94.9	31	3.5	4.0	4.5
浜田	6.1	91.6	89.7	-	5.4	6.0	6.4
鳥取	4.2	179.4	86.5	79	3.4	3.9	4.6
米子	4.6	139.2	91.0	50	3.8	4.3	5.0
境	4.8	154.6	84.7	36	4.0	4.5	5.2
広島	5.8	66.0	153.7	0	4.8	5.4	6.3
呉	6.1	60.0	156.7	-	5.3	5.8	6.5
福山	4.7	50.5	153.5	-	3.8	4.3	5.1
岡山	5.4	51.3	156.8	0	4.5	5.0	5.8
津山	2.8	65.5	130.6	24	1.8	2.4	3.3

なお、気温、降水量、日照時間、降雪量の「平年並」の範囲は、地点ごとに幾分違いはありますが、下に示した地域平均の「平年並」の範囲を参考にして下さい。

（ 2 ） 1981 ～ 2010 年のデータに基づいた向こう 1 か月地域平均の気温、降水量、日照時間、降雪量の平年差（比）の「平年並」の範囲は次のとおりです。

	気温平年差()	降水量平年比(%)	日照時間平年比(%)	降雪量平年比(%)
中国地方	-0.5 ～ +0.4	83 ～ 105	93 ～ 105	59 ～ 108
山陰	-0.5 ～ +0.5	88 ～ 106	90 ～ 104	60 ～ 125
山陽	-0.5 ～ +0.4	67 ～ 114	92 ～ 108	27 ～ 82

（ 3 ） この予報期間の 1 週目、2 週目、3 ～ 4 週目の地域平均の気温平年差の「平年並」の範囲は次のとおりです。

	1 週目	2 週目	3 ～ 4 週目
中国地方	-0.6 ～ +0.5	-0.6 ～ +0.7	-0.6 ～ +0.6
山陰	-0.7 ～ +0.5	-0.6 ～ +0.8	-0.6 ～ +0.6
山陽	-0.6 ～ +0.5	-0.5 ～ +0.7	-0.6 ～ +0.6

< 参考資料（利用上の注意） >

（ 1 ） 気温（降水量）等は、「低い（少ない）」「平年並」「高い（多い）」の 3 つの階級で予報します。階級の幅は、1981 ～ 2010 年の 30 年間に於ける各階級の出現率が等分（それぞれ 33%）となるように決めてあります（気候的出現率と呼びます）。

（ 2 ） 予報する確率の数値は、それぞれの階級が出現する可能性の大きさを表しています。予測資料の信頼性が大きい場合には気候的出現率から大きく隔たった 10% 以下や 60% 以上の確率を付けられますが、特定の階級を強調できない場合には気候的出現率と同じかそれと同程度（30%、40%）の確率しか付けられません。

（ 3 ） 晴れや雨などの天気日数は、平年の日数よりも多い（少ない）場合は「平年に比べて多い（少ない）」、また平年の日数と同程度に多い（少ない）場合には「平年と同様に多い（少ない）」と表現します。なお、単に多い（少ない）と表現した場合には対象期間の 2 分の 1 より多い（少ない）ことを意味します。