

# 島根県農業気象速報

平成24年1月中旬

島根県  
松江地方気象台

平成24年1月23日発行

## 気象概況 平成 24 年 1 月中旬

前半は寒気の影響で、雪やみぞれの日が多かった。後半は日本の南岸を低気圧が東進し、雨の日が多かった。

日付	天気概況	松江(06時～18時)	松江(18時～翌06時)
11日	冬型の気圧配置となる	みぞれ時々曇一時雪、あられを伴う	雪一時曇、あられを伴う
12日	寒気の影響を受ける	曇時々雪一時晴	曇時々雨
13日	寒気の影響を受ける	曇時々雨	雨時々曇後晴、みぞれを伴う
14日	寒気の影響を受ける	曇時々雨、あられを伴う	曇時々雨
15日	前線を伴った低気圧が九州の南海上を東北東進	曇時々雨	雨
16日	前線を伴った低気圧が日本の南海上を東北東進	曇時々雨	雨時々曇一時晴、みぞれを伴う
17日	大陸の高気圧に覆われる	曇時々晴	晴
18日	大陸の高気圧に覆われる	薄曇	曇時々雨
19日	低気圧が九州の南岸を東進	雨	雨時々曇
20日	低気圧が日本の南海上を東進	曇時々雨	雨一時曇

### 気象官署・特別地域気象観測所の観測値(1月中旬)

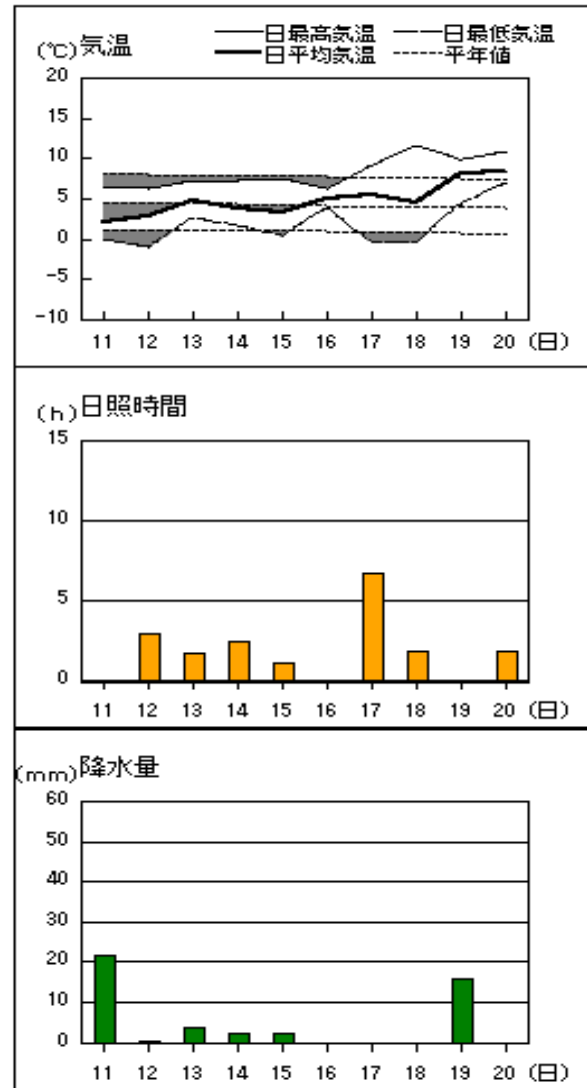
要素	気温( )						降水量(mm)		日照時間(h)	
	平均		最高		最低					
	本年	平年	本年	平年	本年	平年	本年	平年	本年	平年
松江	5.3	4.4	8.4	8.1	2.6	1.2	39.5	51.0	16.9	21.8
浜田	6.1	6.0	9.0	9.2	2.9	2.9	18.5	38.1	19.3	21.6
西郷	4.8	4.2	8.2	7.7	1.8	1.0	45.5	60.7	18.5	22.5

平均気温は、松江「高い」、浜田・西郷「平年並」。降水量は、松江・西郷「平年並」、浜田「少ない」。日照時間は、松江・西郷「少ない」、浜田「平年並」。

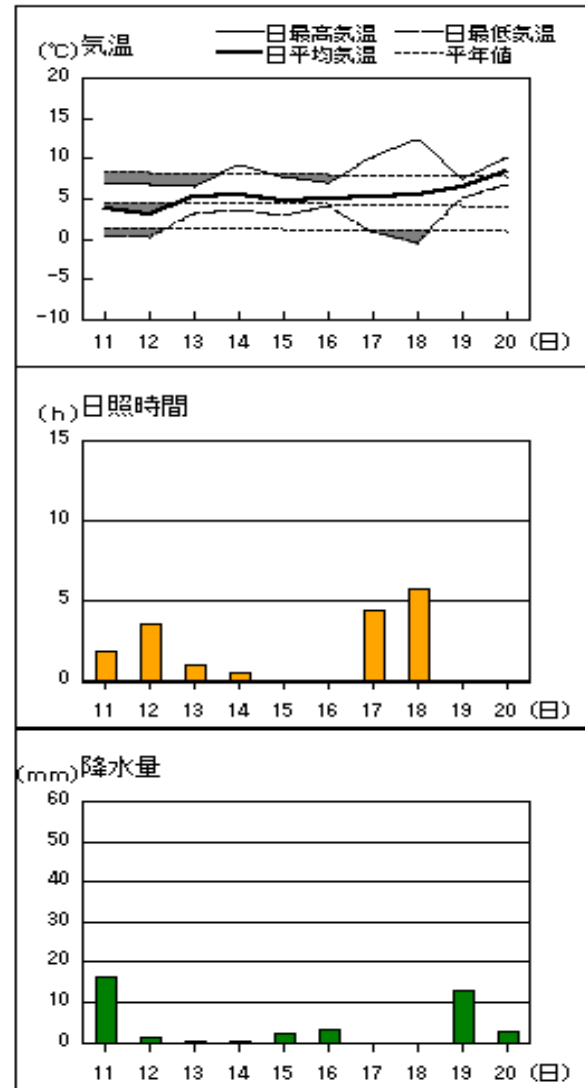
注：地上気象観測における平年の統計期間は、松江、浜田、西郷とも 1981～2010 年の 30 年間である。

アメダス 気象経過図：2012年1月11日-2012年1月20日

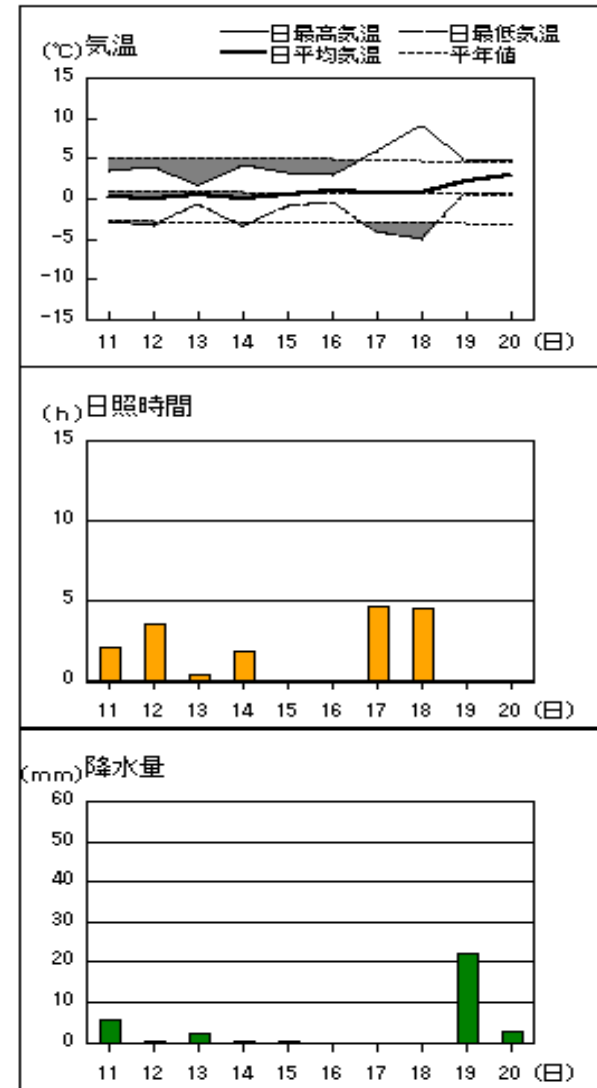
西郷



松江

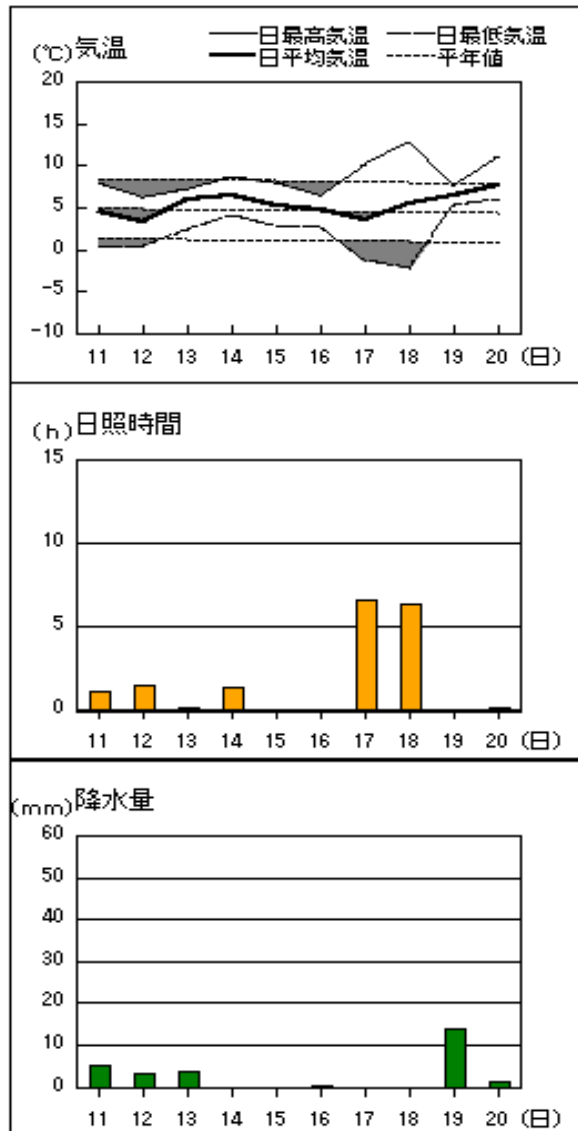


横田

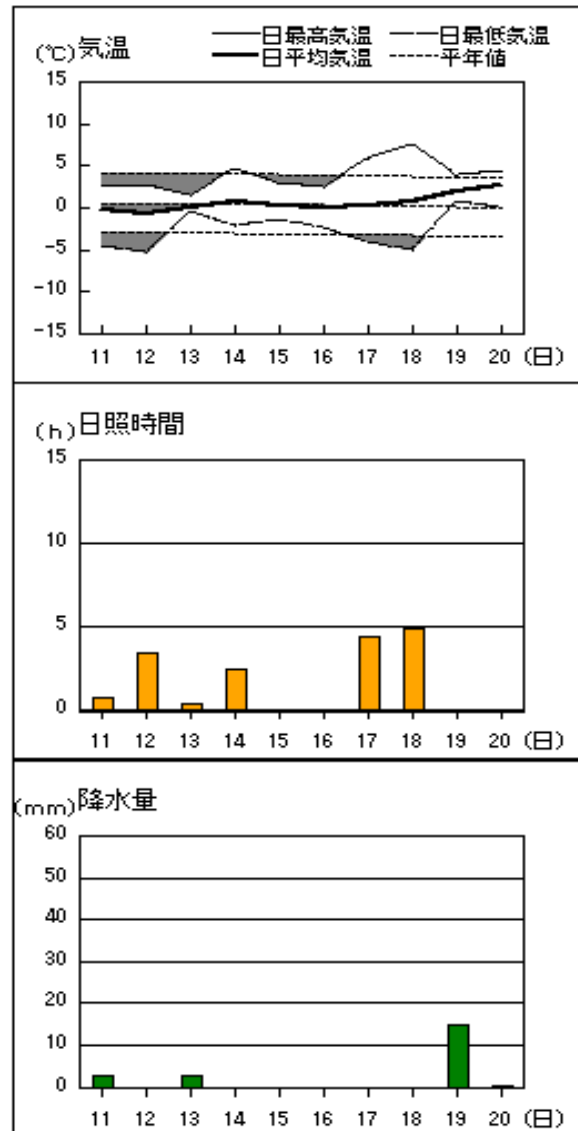


アメダス 気象経過図：2012年1月11日-2012年1月20日

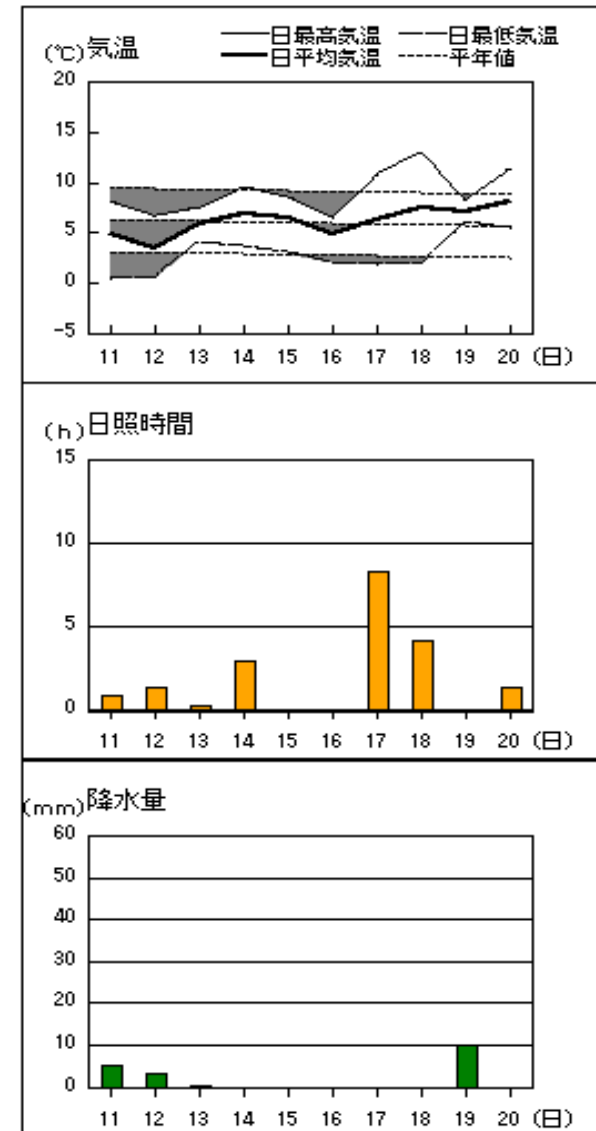
出雲



赤名

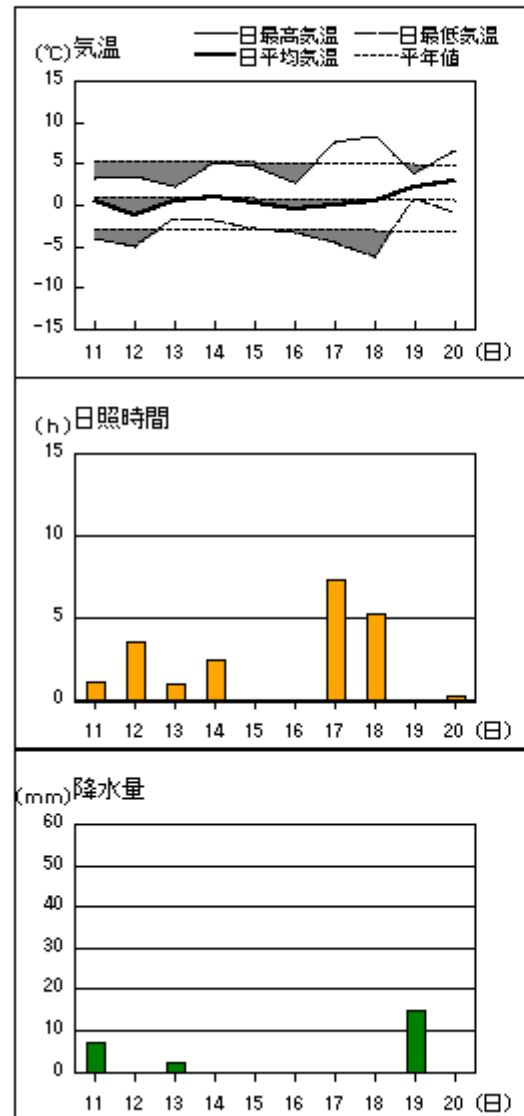


浜田

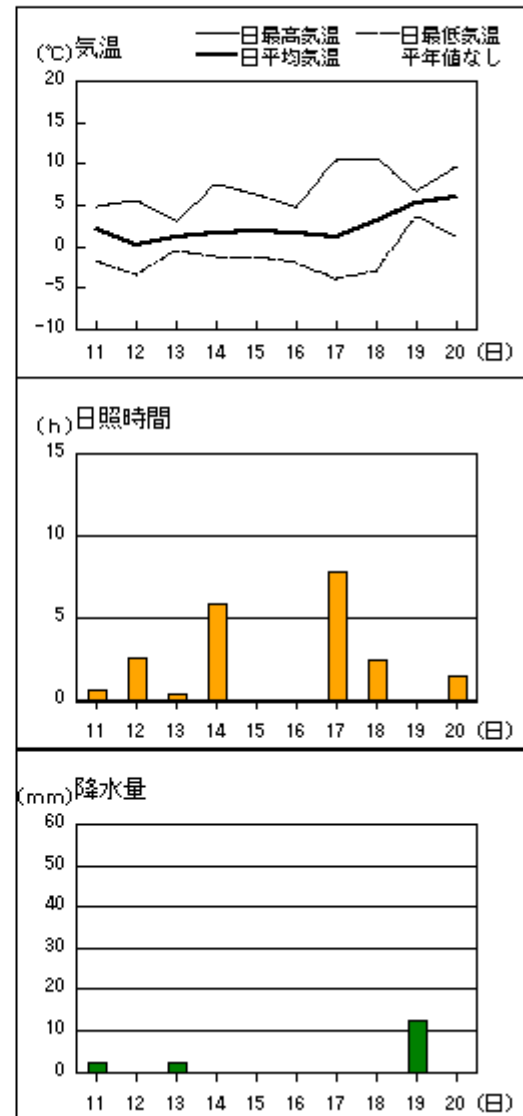


アメダス 気象経過図：2012年1月11日-2012年1月20日

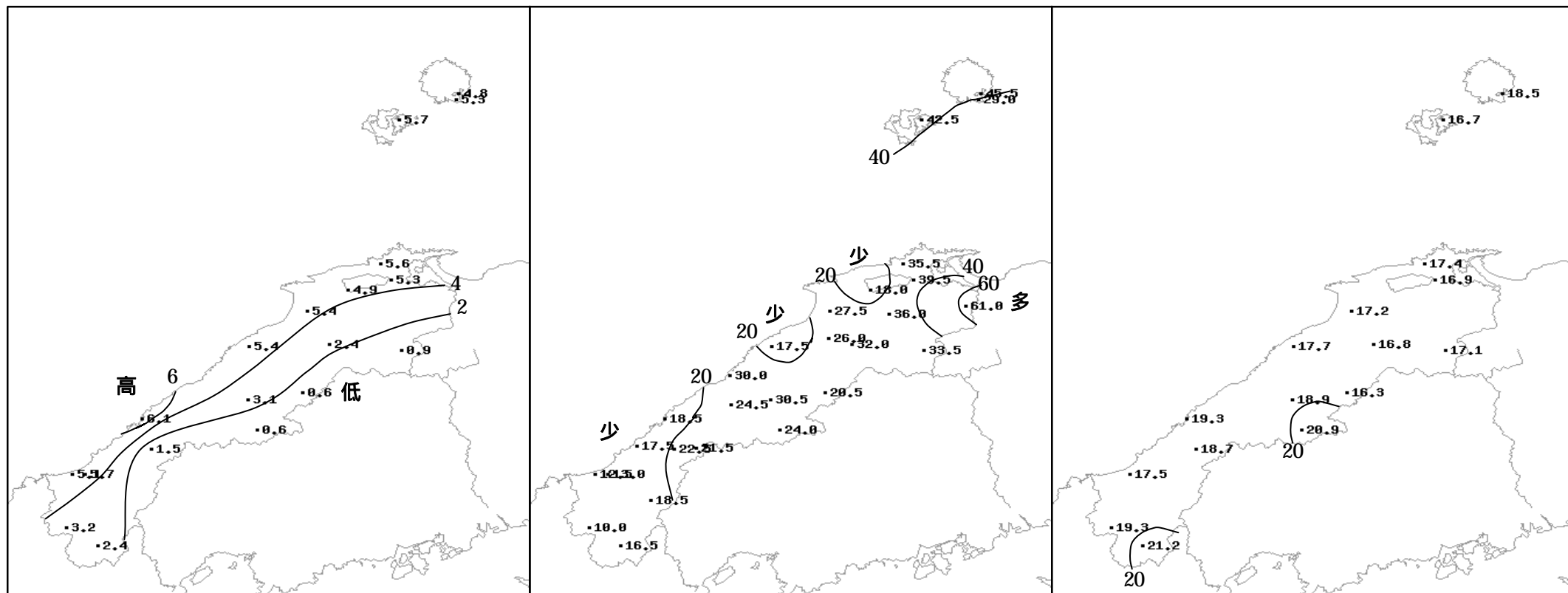
瑞穂



吉賀



# 2012年（平成24年）1月中旬の気象分布図



平均気温 ( )

降水量 (mm)

日照時間 (h)

# 地域気象観測旬報

2012年1月11日～20日 島根県 (68)  
(1/5)

観測所名	西郷										10 以上積算気温			0
	気温( )			風向・風速(m/s)						降水量(mm)			日照 (h)	
	平均	最高	最低	平均	最多	最大	風向	瞬間	風向	日計	1時間	10分		
11	2.2	6.5	-0.2	3.6	N	8.8	W	14.4	W	21.5	4.0	1.0	0.0	
12	2.8	6.1	-1.1	2.7	W	6.4	W	12.1	W	0.5	0.5	0.5	2.9	
13	4.7	7.1	2.5	3.9	W	7.5	WNW	14.8	NW	3.5	1.0	1.0	1.7	
14	3.7	7.1	1.7	2.4	WNW	5.9	W	10.7	W	2.0	1.5	0.5	2.4	
15	3.3	7.4	0.5	2.2	NW	7.1	NW	10.5	NNW	2.0	1.5	1.0	1.1	
16	5.0	6.1	3.8	4.8	NE	6.8	NE	13.1	ENE	0.0	0.0	0.0	0.0	
17	5.4	9.1	-0.4	3.1	NE	5.7	NE	10.5	NE	0.0	0.0	0.0	6.7	
18	4.4	11.6	-0.3	1.6	NW	3.1	SE	4.4	SSE	0.0	0.0	0.0	1.8	
19	8.2	9.8	4.3	6.5	ENE	12.6	E	18.6	E	16.0	3.0	1.5	0.0	
20	8.4	10.7	6.9	4.7	NE	7.8	NE	16.6	NE	0.0	0.0	0.0	1.9	
前半旬	3.3	6.8	0.7	3.0	NW					29.5			8.1	
後半旬	6.3	9.5	2.9	4.1	NE					16.0			10.4	
旬	4.8	8.2	1.8	3.6	NW					45.5			18.5	
平年差/比	+0.6	+0.5	+0.8							75			82	

観測所名	西郷岬										10 以上積算気温			0
	気温( )			風向・風速(m/s)						降水量(mm)			日照 (h)	
	平均	最高	最低	平均	最多	最大	風向	瞬間	風向	日計	1時間	10分		
11	2.2	6.3	-0.4	6.3	N	11.8	WNW	18.5	WNW	8.5	2.5	1.0		
12	2.9	6.4	-0.5	5.6	N	10.7	WSW	16.5	W	0.0	0.5	0.0		
13	4.9	6.8	2.4	6.6	W	11.1	WSW	17.5	W	1.5	1.5	1.0		
14	4.0	6.9	1.7	4.2	NW	9.4	WNW	14.4	WNW	0.5	1.5	0.5		
15	4.2	7.2	1.5	4.5	NNE	7.9	NW	11.3	WNW	0.5	0.5	0.5		
16	4.7	5.9	3.4	7.7	NE	9.6	NE	12.9	NE	0.0	0.0	0.0		
17	6.3	8.5	3.2	4.1	E	7.5	NNE	10.3	NNE	0.0	0.0	0.0		
18	6.9	11.2	2.2	2.4	N	5.5	SSE	8.2	SSE	0.0	0.0	0.0		
19	8.6	9.6	7.0	7.3	E	13.4	ENE	17.0	ENE	18.0	3.5	1.5		
20	8.0	10.0	6.5	7.6	NNE	10.9	NE	15.4	ENE	0.0	0.0	0.0		
前半旬	3.6	6.7	0.9	5.4	N					11.0				
後半旬	6.9	9.0	4.5	5.8	NNE					18.0				
旬	5.3	7.9	2.7	5.6	NNE					29.0				
平年差/比	+0.7	+0.5	+1.0							77				

観測所名	海士										10 以上積算気温			0
	気温( )			風向・風速(m/s)						降水量(mm)			日照 (h)	
	平均	最高	最低	平均	最多	最大	風向	瞬間	風向	日計	1時間	10分		
11	3.5	7.7	0.3	4.0	NNE	8.8	W	14.5	W	16.5	6.0	2.5	0.0	
12	4.3	7.4	-0.2	2.3	WSW	5.8	W	12.2	WSW	0.5	0.5	0.5	3.6	
13	5.7	7.5	3.5	3.7	W	6.3	W	11.8	WSW	1.5	1.0	0.5	1.8	
14	5.4	6.5	3.8	2.3	W	5	W	10.0	WNW	0.5	0.5	0.5	2.3	
15	4.9	7.2	1.4	2.3	NE	4.5	W	9.9	W	0.5	0.5	0.5	0.7	
16	5.3	6.1	4.0	4.3	NE	6.2	ENE	11.7	ENE	0.0	0.0	0.0	0.0	
17	6.0	8.9	0.8	2.2	ENE	4.8	NE	9.7	NE	0.0	0.0	0.0	5.4	
18	5.3	10.9	-0.4	0.5	ENE	3	W	5.1	WSW	0.0	0.0	0.0	0.7	
19	8.5	9.8	5.2	3.2	E	7.2	ENE	13.4	ENE	23.0	7.0	2.5	0.0	
20	8.5	10.4	4.8	3.9	NE	6	NE	10.2	NE	0.0	0.0	0.0	2.2	
前半旬	4.8	7.3	1.8	2.9	W					19.5			8.4	
後半旬	6.7	9.2	2.9	2.8	NE					23.0			8.3	
旬	5.7	8.2	2.3	2.9	NE					42.5			16.7	
平年差/比	+0.8	+0.3	+0.9							93			92	

観測所名	鹿島										10 以上積算気温			0
	気温( )			風向・風速(m/s)						降水量(mm)			日照 (h)	
	平均	最高	最低	平均	最多	最大	風向	瞬間	風向	日計	1時間	10分		
11	4.5	7.5	0.7	4.3	NNE	9.5	W	18.4	WSW	14.5	7.0	3.0	1.1	
12	3.0	7.4	0.2	2.3	SSW	6.6	SW	9.6	SW	4.0	2.5	1.5	2.9	
13	5.7	7.1	3.6	3.9	W	8.5	W	14.4	W	1.0	0.5	0.5	1.0	
14	6.6	8.3	4.0	3.0	WNW	6.1	W	11.3	NW	0.5	0.5	0.5	2.1	
15	5.3	7.8	2.7	1.4	ENE	4.3	NNW	8.4	NNW	2.0	1.0	0.5	0.0	
16	5.8	7.1	3.9	2.5	ENE	5.5	NE	10.2	NE	1.5	1.0	0.5	0.0	
17	4.9	10.2	-1.2	1.6	NE	5.2	NE	9.7	NE	0.0	0.0	0.0	4.4	
18	4.9	13.0	-1.9	1.0	E	3.2	SW	4.8	SW	0.0	0.0	0.0	5.1	
19	6.6	7.7	4.8	2.4	ESE	6.8	ESE	13.3	ESE	9.5	2.0	0.5	0.0	
20	8.8	10.9	6.9	3.4	NE	5.9	N	12.5	ENE	2.5	2.0	1.0	0.8	
前半旬	5.0	7.6	2.2	3.0	W					22.0			7.1	
後半旬	6.2	9.8	2.5	2.2	ENE					13.5			10.3	
旬	5.6	8.7	2.4	2.6	ENE					35.5			17.4	
平年差/比	+1.1	+0.7	+1.2							68			91	

- ) : 統計値を求める対象となる資料の一部が欠けているが、その範囲が許容の範囲内の値。
- ] : 統計値を求める対象となる資料が、許容する範囲内の資料数を満たさず、十分な信頼を保障できない値である。
- × : 統計値を求める対象となる資料が、参考値もしくは欠測により全く統計値を求めることができない。

# 地域気象観測旬報

2012年1月11日～20日 島根県 (68)  
(2/5)

観測所名	斐川											10 以上積算気温			0
日付	気温( )			風向・風速(m/s)						降水量(mm)			日照(h)		
	平均	最高	最低	平均	最多	最大	風向	瞬間	風向	日計	1時間	10分			
11	4.0	7.0	0.5	6.1	NW	13.7	NW	18.0	NW	1.5	1.0	1.0			
12	3.0	6.8	0.1	2.3	SW	6.3	WSW	8.7	WSW	3.0	2.0	1.0			
13	5.4	6.9	3.3	5.1	W	8.8	WNW	12.3	WNW	0.5	0.5	0.5			
14	5.0	7.6	1.0	3.5	SSE	8.9	NW	10.8	NNW	0.0	0.0	0.0			
15	4.6	7.4	2.0	3.3	SSE	6.1	NNW	7.7	SE	0.0	0.0	0.0			
16	4.8	6.5	3.7	4.0	E	8.7	E	12.9	E	0.0	0.0	0.0			
17	3.8	9.6	-0.5	2.7	SSE	5.8	E	7.2	E	0.5	0.5	0.5			
18	4.5	12.0	-2.3	2.5	SSE	5.4	SSE	7.2	SSE	0.0	0.0	0.0			
19	6.2	7.5	4.7	4.6	ENE	9.1	ENE	11.3	ENE	10.5	1.5	0.5			
20	7.6	10.0	6.2	5.4	NE	9.1	NE	11.8	NE	2.0	1.0	0.5			
前半旬	4.4	7.1	1.4	4.1	W					5.0					
後半旬	5.4	9.1	2.4	3.8	E					13.0					
旬	4.9	8.1	1.9	4.0	SSE					18.0					
平年差/比	+0.5	-0.2	+1.1							41					

観測所名	松江											10 以上積算気温			0
日付	気温( )			風向・風速(m/s)						降水量(mm)			日照(h)		
	平均	最高	最低	平均	最多	最大	風向	瞬間	風向	日計	1時間	10分			
11	3.8	7.0	0.3	5.4	W	12.9	W	21.1	W	16.5	5.0	2.0	1.8		
12	3.1	6.8	0.2	2.0	W	6.1	W	9.9	W	1.5	1.0	0.5	3.5		
13	5.2	6.4	3.0	5.0	W	9.5	W	16.1	W	0.5	0.5	0.5	1.0		
14	5.5	9.1	3.6	3.7	W	8.6	NW	14.2	NW	0.5	0.5	0.5	0.5		
15	4.7	7.6	2.7	1.8	ESE	6.4	NW	10.4	NNW	2.0	0.5	0.5	0.0		
16	5.1	6.9	3.9	4.2	ENE	7.6	ENE	13.1	ENE	3.0	1.0	0.5	0.0		
17	5.2	10.0	0.8	2.5	E	6.4	NE	9.7	NE	0.0	0.5	0.0	4.4		
18	5.5	12.3	-0.7	1.4	ESE	3.7	ESE	5.0	E	0.0	0.0	0.0	5.7		
19	6.4	7.4	5.1	3.8	E	8.1	E	13.7	E	13.0	2.0	0.5	0.0		
20	8.4	10.2	6.8	4.9	NE	8.7	NE	12.5	NE	2.5	2.0	0.5	0.0		
前半旬	4.5	7.4	2.0	3.6	W					21.0			6.8		
後半旬	6.1	9.4	3.2	3.4	E					18.5			10.1		
旬	5.3	8.4	2.6	3.5	E					39.5			16.9		
平年差/比	+0.9	+0.3	+1.4							77			78		

観測所名	出雲											10 以上積算気温			0
日付	気温( )			風向・風速(m/s)						降水量(mm)			日照(h)		
	平均	最高	最低	平均	最多	最大	風向	瞬間	風向	日計	1時間	10分			
11	4.6	7.9	0.3	4.1	W	7.1	WNW	15.5	WNW	5.0	2.5	1.0	1.1		
12	3.4	6.1	0.3	1.9	SW	4.8	SW	8.7	W	3.0	1.5	1.0	1.5		
13	5.9	7.1	2.4	4.3	W	6.7	WSW	12.7	WNW	3.5	2.5	1.5	0.2		
14	6.5	8.7	4.0	2.5	W	5.4	W	11.2	W	0.0	0.0	0.0	1.3		
15	5.2	7.9	2.9	1.7	ESE	4.3	ESE	6.5	E	0.0	0.0	0.0	0.0		
16	4.8	6.5	2.5	3.7	E	5.7	ESE	9.8	E	0.5	0.5	0.5	0.0		
17	3.6	10.1	-1.2	1.8	E	4.7	ENE	8.5	ESE	0.0	0.0	0.0	6.6		
18	5.5	12.7	-2.3	1.4	E	3.8	ENE	5.3	ENE	0.0	0.0	0.0	6.3		
19	6.4	7.7	5.2	3.4	ENE	5.7	E	9.9	ESE	14.0	1.5	0.5	0.0		
20	7.7	11.0	6.0	3.3	ENE	6.4	NE	11.1	ENE	1.5	0.5	0.5	0.2		
前半旬	5.1	7.5	2.0	2.9	W					11.5			4.1		
後半旬	5.6	9.6	2.0	2.7	E					16.0			13.1		
旬	5.4	8.6	2.0	2.8	E					27.5			17.2		
平年差/比	+0.8	+0.5	+0.8							67			91		

観測所名	大田											10 以上積算気温			0
日付	気温( )			風向・風速(m/s)						降水量(mm)			日照(h)		
	平均	最高	最低	平均	最多	最大	風向	瞬間	風向	日計	1時間	10分			
11	4.3	7.0	0.4	3.5	WNW	7.1	NW	14.0	N	4.5	2.0	0.5	0.7		
12	2.7	7.0	0.2	1.9	SE	3.2	SSE	5.7	ESE	1.0	0.5	0.5	1.5		
13	5.4	6.8	3.3	3.0	WNW	4.7	NW	11.2	WNW	0.0	0.0	0.0	0.4		
14	6.2	9.2	3.0	2.1	WNW	4.4	NW	9.8	WNW	0.0	0.0	0.0	2.3		
15	5.0	7.6	2.5	1.5	SE	4.1	NNW	8.2	NW	0.0	0.0	0.0	0.0		
16	5.0	6.4	3.2	2.1	ESE	5	ENE	10.6	ESE	0.0	0.0	0.0	0.0		
17	4.2	10.6	-0.6	1.5	SE	4.8	NNE	8.0	ENE	0.0	0.0	0.0	6.1		
18	7.0	13.1	2.2	2.1	SSE	5.4	SSE	8.4	SE	0.0	0.0	0.0	6.3		
19	6.3	7.7	5.1	1.3	S	3.3	E	9.0	E	12.0	1.5	0.5	0.0		
20	8.0	10.8	5.4	2.4	NE	4.6	NE	10.6	NNE	0.0	0.0	0.0	0.4		
前半旬	4.7	7.5	1.9	2.4	WNW					5.5			4.9		
後半旬	6.1	9.7	3.1	1.9	SSE					12.0			12.8		
旬	5.4	8.6	2.5	2.1	SE					17.5			17.7		
平年差/比	+0.5	0.0	+0.8							43			86		



# 地域気象観測旬報

2012年1月11日～20日 島根県 (68)

(3/5)

観測所名	掛合										10 以上積算気温			0
	気温( )			風向・風速(m/s)						降水量(mm)			日照(h)	
	平均	最高	最低	平均	最多	最大	風向	瞬間	風向	日計	1時間	10分		
11	2.4	4.8	-1.9	1.7	NNE	6	N	12.2	N	7.5	4.0	1.5	0.5	
12	1.7	5.4	-1.7	1.4	SSE	4.8	SSE	9.1	SSE	1.0	0.5	0.5	2.7	
13	2.1	3.7	0.8	1.7	SSE	4.3	SSE	9.2	SSE	2.5	0.5	0.5	0.7	
14	2.2	6.8	-0.7	0.8	SSE	3.4	NNW	8.9	N	0.0	0.0	0.0	3.9	
15	2.1	5.6	0.2	0.4	SSE	2.4	NNW	6.1	N	0.0	0.0	0.0	0.0	
16	2.2	4.4	0.1	0.4	NNW	1.6	N	3.8	NE	0.0	0.0	0.0	0.0	
17	1.8	7.9	-2.4	0.6	SSE	3.5	NW	6.4	NW	1.0	1.0	0.5	4.9	
18	2.4	10.6	-3.0	0.5	S	2.1	SSE	3.4	SSE	0.0	0.0	0.0	4.1	
19	3.3	5.5	2.1	0.1	S	1.3	NNW	2.4	NNW	19.0	2.5	0.5	0.0	
20	4.2	7.7	1.7	0.5	SSE	2.9	NW	5.6	NNW	1.0	0.5	0.5	0.0	
前半旬	2.1	5.3	-0.7	1.2	SSE					11.0			7.8	
後半旬	2.8	7.2	-0.3	0.4	SSE					21.0			9.0	
旬	2.4	6.2	-0.5	0.8	SSE					32.0			16.8	
平年差/比	0.0	-0.1	+0.4							60			98	

観測所名	横田										10 以上積算気温			0
	気温( )			風向・風速(m/s)						降水量(mm)			日照(h)	
	平均	最高	最低	平均	最多	最大	風向	瞬間	風向	日計	1時間	10分		
11	0.3	3.5	-2.8	2.5	W	7.4	W	14.9	W	5.5	2.0	0.5	2.1	
12	0.0	3.9	-3.3	0.9	SW	3.8	SSW	6.2	SSW	0.5	0.5	0.5	3.6	
13	0.4	1.8	-0.7	1.3	WSW	5.8	WSW	11.1	WSW	2.0	0.5	0.5	0.4	
14	0.1	4.1	-3.4	0.8	NW	4.8	WNW	8.3	WNW	0.5	0.5	0.5	1.9	
15	0.4	3.1	-0.9	0.3	ESE	3.1	WNW	5.3	WNW	0.5	0.5	0.5	0.0	
16	1.0	2.8	-0.6	1.1	E	3.4	E	6.1	E	0.0	0.0	0.0	0.0	
17	0.8	5.9	-4.2	1.0	ENE	3.8	NE	6.2	E	0.0	0.0	0.0	4.6	
18	0.8	9.0	-5.2	0.3	S	1.5	S	2.6	NE	0.0	0.0	0.0	4.5	
19	2.1	4.5	0.6	0.5	ENE	3	NE	5.2	NE	22.0	3.5	1.0	0.0	
20	2.8	4.9	0.7	1.1	ENE	3.5	NE	8.6	NE	2.5	1.0	0.5	0.0	
前半旬	0.2	3.3	-2.2	1.2	WSW					9.0			8.0	
後半旬	1.5	5.4	-1.7	0.8	ENE					24.5			9.1	
旬	0.9	4.4	-2.0	1.0	ENE					33.5			17.1	
平年差/比	+0.1	-0.6	+0.8							77			84	

観測所名	赤名										10 以上積算気温			0
	気温( )			風向・風速(m/s)						降水量(mm)			日照(h)	
	平均	最高	最低	平均	最多	最大	風向	瞬間	風向	日計	1時間	10分		
11	-0.3	2.6	-4.7	1.2	N	4.4	N	8.7	N	2.5	1.5	0.5	0.8	
12	-0.8	2.6	-5.4	0.8	SSE	2.8	SE	5.2	SE	0.0	0.0	0.0	3.4	
13	0.1	1.5	-0.6	0.6	E	2	SE	5.1	SSE	2.5	1.0	0.5	0.4	
14	0.6	4.6	-2.2	0.4	N	2.5	N	4.7	NNW	0.0	0.0	0.0	2.4	
15	0.3	3.0	-1.4	0.3	N	1.6	N	4.4	NW	0.0	0.0	0.0	0.0	
16	0.1	2.4	-2.5	0.6	NNE	2.9	N	6.0	N	0.0	0.0	0.0	0.0	
17	0.3	5.8	-4.2	1.1	N	3.2	N	6.7	N	0.0	0.0	0.0	4.4	
18	0.6	7.5	-5.2	0.5	SSE	2.1	SE	3.7	SE	0.0	0.0	0.0	4.9	
19	1.9	3.8	0.8	0.3	S	1.6	SSE	3.6	SE	15.0	2.0	0.5	0.0	
20	2.7	4.4	-0.1	1.6	N	4.5	N	8.9	N	0.5	0.5	0.5	0.0	
前半旬	0.0	2.9	-2.9	0.7	N					5.0			7.0	
後半旬	1.1	4.8	-2.2	0.8	N					15.5			9.3	
旬	0.6	3.8	-2.5	0.7	N					20.5			16.3	
平年差/比	+0.2	-0.2	+0.5							42			96	

観測所名	川本										10 以上積算気温			0
	気温( )			風向・風速(m/s)						降水量(mm)			日照(h)	
	平均	最高	最低	平均	最多	最大	風向	瞬間	風向	日計	1時間	10分		
11	2.7	6.0	-0.7	1.9	WSW	5.9	WSW	12.8	W	9.0	5.0	2.0	0.9	
12	1.5	5.7	-0.9	0.4	SW	2.3	S	4.1	ESE	0.5	0.5	0.5	2.7	
13	2.8	6.0	0.6	1.2	WSW	4.4	W	9.1	W	1.5	1.0	0.5	1.3	
14	3.4	7.9	0.0	0.9	WSW	3.7	W	7.6	W	0.0	0.0	0.0	2.4	
15	2.5	6.9	-0.8	0.4	SW	2.1	NE	3.5	ENE	0.0	0.0	0.0	0.0	
16	1.9	5.2	-0.7	0.5	ENE	1.9	NE	4.4	ENE	0.0	0.0	0.0	0.0	
17	2.1	10.1	-2.5	0.8	N	3.4	N	7.7	NNE	0.0	0.0	0.0	6.9	
18	3.7	10.9	-3.0	0.8	ENE	2.6	ENE	4.0	ENE	0.0	0.0	0.0	4.5	
19	5.1	6.4	3.9	0.6	W	1.7	NNW	3.5	NNW	19.0	2.5	0.5	0.0	
20	5.6	9.1	2.6	0.8	N	2.9	NE	5.3	NNE	0.5	0.5	0.5	0.2	
前半旬	2.6	6.5	-0.4	1.0	WSW					11.0			7.3	
後半旬	3.7	8.3	0.1	0.7	NE					19.5			11.6	
旬	3.1	7.4	-0.1	0.8	WSW					30.5			18.9	
平年差/比	+0.4	+0.3	+0.5							72			98	

# 地域気象観測旬報

2012年1月11日～20日 島根県 (68)  
(4/5)

観測所名	浜田										10 以上積算気温			0
	気温( )			風向・風速(m/s)						降水量(mm)			日照 (h)	
	平均	最高	最低	平均	最多	最大	風向	瞬間	風向	日計	1時間	10分		
11	4.8	8.1	0.4	5.2	W	8.7	WNW	13.8	WNW	5.0	2.5	1.0	0.9	
12	3.5	6.6	0.6	3.5	SSW	7.2	SW	10.4	SSW	3.0	3.0	1.5	1.3	
13	5.9	7.4	4.1	5.4	W	8.7	SW	13.5	W	0.5	0.5	0.5	0.3	
14	6.9	9.6	3.7	3.5	WNW	6	WNW	11.2	WNW	0.0	0.0	0.0	2.9	
15	6.5	8.5	3.0	2.2	WNW	4.5	NE	7.6	NE	0.0	0.0	0.0	0.0	
16	4.8	6.5	2.1	3.4	ENE	5.6	NE	8.3	E	0.0	0.0	0.0	0.0	
17	6.2	10.8	1.8	3.6	ENE	6	E	9.7	E	0.0	0.0	0.0	8.3	
18	7.4	12.9	2.0	2.1	ENE	4	ENE	6.0	SE	0.0	0.0	0.0	4.2	
19	7.1	8.4	6.1	3.7	ENE	5.6	ENE	8.2	ENE	10.0	1.5	0.5	0.0	
20	8.1	11.4	5.5	4.1	ENE	8.2	NE	13.3	NE	0.0	0.0	0.0	1.4	
前半旬	5.5	8.0	2.4	4.0	WNW					8.5			5.4	
後半旬	6.7	10.0	3.5	3.4	ENE					10.0			13.9	
旬	6.1	9.0	2.9	3.7	ENE					18.5			19.3	
平年差/比	+0.1	-0.2	0.0							49			89	

観測所名	瑞穂										10 以上積算気温			0
	気温( )			風向・風速(m/s)						降水量(mm)			日照 (h)	
	平均	最高	最低	平均	最多	最大	風向	瞬間	風向	日計	1時間	10分		
11	0.5	3.1	-4.2	2.1	W	5.7	W	10.9	W	7.0	4.0	1.5	1.1	
12	-1.2	3.3	-5.0	0.3	WSW	1.5	W	2.7	SSW	0.0	0.0	0.0	3.5	
13	0.4	2.2	-1.7	1.9	W	7	W	12.3	WSW	2.0	1.0	0.5	1.0	
14	0.9	5.2	-1.9	1.3	W	5.1	W	8.2	WSW	0.0	0.0	0.0	2.5	
15	0.2	4.5	-2.8	0.4	WNW	2.5	WNW	4.6	W	0.0	0.0	0.0	0.0	
16	-0.5	2.7	-3.4	0.6	E	3.5	E	5.9	E	0.0	0.0	0.0	0.0	
17	-0.1	7.4	-4.7	0.7	ENE	3.2	ENE	5.9	ENE	0.0	0.0	0.0	7.3	
18	0.4	8.3	-6.2	0.5	ENE	2.7	ENE	4.2	NE	0.0	0.0	0.0	5.2	
19	2.1	3.8	0.7	0.4	NNE	1.9	ENE	3.5	E	15.0	1.5	0.5	0.0	
20	2.9	6.5	-0.9	1.0	NE	4.4	ENE	8.8	ENE	0.0	0.0	0.0	0.3	
前半旬	0.2	3.7	-3.1	1.2	W					9.0			8.1	
後半旬	1.0	5.7	-2.9	0.6	NE					15.0			12.8	
旬	0.6	4.7	-3.0	0.9	W					24.0			20.9	
平年差/比	-0.3	-0.6	-0.2							55			89	

観測所名	弥栄										10 以上積算気温			0
	気温( )			風向・風速(m/s)						降水量(mm)			日照 (h)	
	平均	最高	最低	平均	最多	最大	風向	瞬間	風向	日計	1時間	10分		
11	0.7	2.6	-3.6	2.2	NNW	5.4	N	10.9	NW	7.0	3.5	2.5	0.2	
12	-0.5	2.8	-5.3	0.9	S	2.6	SSE	6.2	SSE	0.0	0.0	0.0	1.4	
13	0.5	2.0	-0.5	0.9	S	3.8	W	9.0	W	4.5	2.0	0.5	0.2	
14	1.0	5.4	-2.0	0.9	W	4.1	W	8.3	WSW	0.0	0.0	0.0	3.2	
15	0.6	4.5	-1.8	0.4	NNE	2.8	NNE	4.2	NNE	0.0	0.0	0.0	0.0	
16	1.2	2.9	-2.7	1.1	NNE	2.8	NNE	7.2	NNE	0.0	0.0	0.0	0.0	
17	1.7	7.7	-2.9	1.4	N	4.5	N	7.2	N	0.0	0.0	0.0	8.6	
18	1.4	9.8	-5.0	1.1	N	2.7	N	4.2	WSW	0.0	0.0	0.0	4.5	
19	4.1	5.4	1.7	1.4	SE	4.5	SE	9.3	SE	11.0	1.5	0.5	0.0	
20	4.3	6.9	1.7	1.8	NNE	5	NNE	9.2	N	0.0	0.0	0.0	0.6	
前半旬	0.5	3.5	-2.6	1.1	S					11.5			5.0	
後半旬	2.5	6.5	-1.4	1.4	NNE					11.0			13.7	
旬	1.5	5.0	-2.0	1.2	NNE					22.5			18.7	
平年差/比	0.0	-0.6	+0.3							42			92	

観測所名	高津										10 以上積算気温			0
	気温( )			風向・風速(m/s)						降水量(mm)			日照 (h)	
	平均	最高	最低	平均	最多	最大	風向	瞬間	風向	日計	1時間	10分		
11	4.7	7.4	0.9	7.2	NW	10.9	NW	14.9	NW	0.0	0.0	0.0		
12	2.9	6.5	-0.1	3.3	SSE	6.8	WNW	9.3	WNW	0.0	0.0	0.0		
13	5.0	7.1	2.5	5.7	WNW	8.9	WNW	13.4	NW	0.5	0.5	0.5		
14	5.1	8.7	2.0	3.5	WNW	7.5	NW	10.8	WNW	0.0	0.0	0.0		
15	4.5	7.8	1.5	2.1	SSE	4.1	NNE	7.2	NNE	0.0	0.0	0.0		
16	3.5	6.9	-1.2	1.8	ESE	4	ENE	6.7	NE	0.0	0.0	0.0		
17	3.5	10.3	-2.1	2.6	SSE	5.3	N	8.2	N	0.0	0.0	0.0		
18	6.2	11.4	1.4	2.7	SSE	5	SSE	7.7	S	0.0	0.0	0.0		
19	6.9	8.7	5.2	1.1	SE	2.7	SE	3.6	ESE	12.0	1.5	0.5		
20	8.2	10.9	3.6	2.9	NE	6.7	NNE	12.3	NNE	0.0	0.0	0.0		
前半旬	4.4	7.5	1.4	4.4	WNW					0.5				
後半旬	5.7	9.6	1.4	2.2	SSE					12.0				
旬	5.1	8.6	1.4	3.3	SSE					12.5				
平年差/比	-0.1	-0.4	-0.3							46				

# 地域気象観測旬報

2012年1月11日～20日 島根県 (68)  
(5/5)

観測所名	益田									10 以上積算気温			0
日付	気温( )			風向・風速(m/s)						降水量(mm)			日照(h)
	平均	最高	最低	平均	最多	最大	風向	瞬間	風向	日計	1時間	10分	
11	5.3	7.8	1.7	3.0	WNW	4.7	WNW	10.6	WNW	1.0	0.5	0.5	0.2
12	4.0	7.6	0.9	1.8	S	3.6	S	6.3	S	0.0	0.0	0.0	1.5
13	5.2	6.8	3.5	2.3	W	4.2	W	9.2	WNW	0.5	0.5	0.5	0.4
14	5.8	9.6	3.0	1.5	ESE	3.4	WNW	7.2	WNW	0.0	0.0	0.0	3.5
15	5.5	8.9	2.3	1.1	SSE	2.1	E	4.2	E	0.0	0.0	0.0	0.0
16	4.5	7.6	0.8	1.0	NE	3.2	ENE	5.7	E	0.0	0.0	0.0	0.0
17	4.2	11.6	-1.5	1.4	SE	4.1	N	7.7	NNE	0.0	0.0	0.0	8.9
18	6.2	12.7	0.0	1.0	SE	2	SW	3.3	S	0.0	0.0	0.0	2.1
19	7.9	9.7	6.4	0.6	ESE	2	ESE	2.9	ESE	11.5	1.5	0.5	0.0
20	8.4	11.9	4.2	1.6	NE	4.1	NNE	8.1	ENE	0.0	0.0	0.0	0.9
前半旬	5.2	8.1	2.3	1.9	WNW					1.5			5.6
後半旬	6.2	10.7	2.0	1.1	ESE					11.5			11.9
旬	5.7	9.4	2.1	1.5	ESE					13.0			17.5
平年差/比	+0.3	+0.2	+0.3							35			74

観測所名	津和野									10 以上積算気温			0
日付	気温( )			風向・風速(m/s)						降水量(mm)			日照(h)
	平均	最高	最低	平均	最多	最大	風向	瞬間	風向	日計	1時間	10分	
11	2.3	4.9	-0.1	1.4	NE	4.6	NE	9.1	NNE	0.0	0.0	0.0	0.3
12	1.5	7.0	-1.3	1.1	SSW	4.6	S	7.8	SSW	0.0	0.0	0.0	1.7
13	2.3	4.2	0.0	1.2	SW	4.2	SSE	8.1	S	2.0	1.0	0.5	0.4
14	2.3	8.6	-1.2	0.9	SSW	4.1	NE	8.4	N	0.0	0.0	0.0	4.6
15	2.8	7.1	-0.6	0.6	S	3.3	NE	5.1	NE	0.0	0.0	0.0	0.0
16	2.5	5.8	-1.8	0.7	SW	3	E	5.5	NE	0.0	0.0	0.0	0.0
17	1.9	11.0	-3.9	0.9	S	3.4	N	6.6	NNE	0.0	0.0	0.0	7.3
18	3.5	9.8	-2.6	0.4	S	2.3	NNW	3.8	N	0.0	0.0	0.0	2.7
19	6.3	8.7	4.5	0.4	SW	3.4	E	6.6	E	8.0	1.0	0.5	0.0
20	6.6	10.6	1.9	1.5	NNE	4.5	NNE	8.5	NNE	0.0	0.0	0.0	2.3
前半旬	2.2	6.4	-0.6	1.0	NE					2.0			7.0
後半旬	4.2	9.2	-0.4	0.8	NNE					8.0			12.3
旬	3.2	7.8	-0.5	0.9	NE					10.0			19.3
平年差/比	+0.2	0.0	+0.2							24			94

観測所名	吉賀									10 以上積算気温			0
日付	気温( )			風向・風速(m/s)						降水量(mm)			日照(h)
	平均	最高	最低	平均	最多	最大	風向	瞬間	風向	日計	1時間	10分	
11	2.1	4.8	-1.9	5.1	NE	10.1	NE	18.7	NE	2.0	2.0	1.0	0.6
12	0.2	5.4	-3.4	0.8	NE	2.4	NNE	3.9	SSW	0.0	0.0	0.0	2.6
13	1.2	3.0	-0.6	2.5	NE	7.4	ENE	12.9	NE	2.0	1.0	0.5	0.4
14	1.6	7.3	-1.3	1.4	NE	7	ENE	11.2	ENE	0.0	0.0	0.0	5.8
15	1.8	6.1	-1.2	0.8	NE	3.9	ENE	7.2	ENE	0.0	0.0	0.0	0.0
16	1.7	4.7	-2.0	1.1	WSW	5	WSW	8.7	WSW	0.0	0.0	0.0	0.0
17	1.2	10.3	-4.1	0.8	NE	4.2	ENE	7.2	NE	0.0	0.0	0.0	7.8
18	3.0	10.5	-3.1	0.6	ENE	3.4	SW	5.0	SW	0.0	0.0	0.0	2.5
19	5.2	6.8	3.5	0.9	SW	2.7	SW	5.1	SW	12.5	2.0	0.5	0.0
20	6.0	9.7	1.0	1.9	NNE	5.2	NNE	8.5	NE	0.0	0.0	0.0	1.5
前半旬	1.4	5.3	-1.7	2.1	NE					4.0			9.4
後半旬	3.4	8.4	-0.9	1.1	WSW					12.5			11.8
旬	2.4	6.9	-1.3	1.6	NE					16.5			21.2
平年差/比	//	//	//							//			//

## 地域雨量観測旬報

2012年1月11日～20日 島根県 (68)

(1/1)

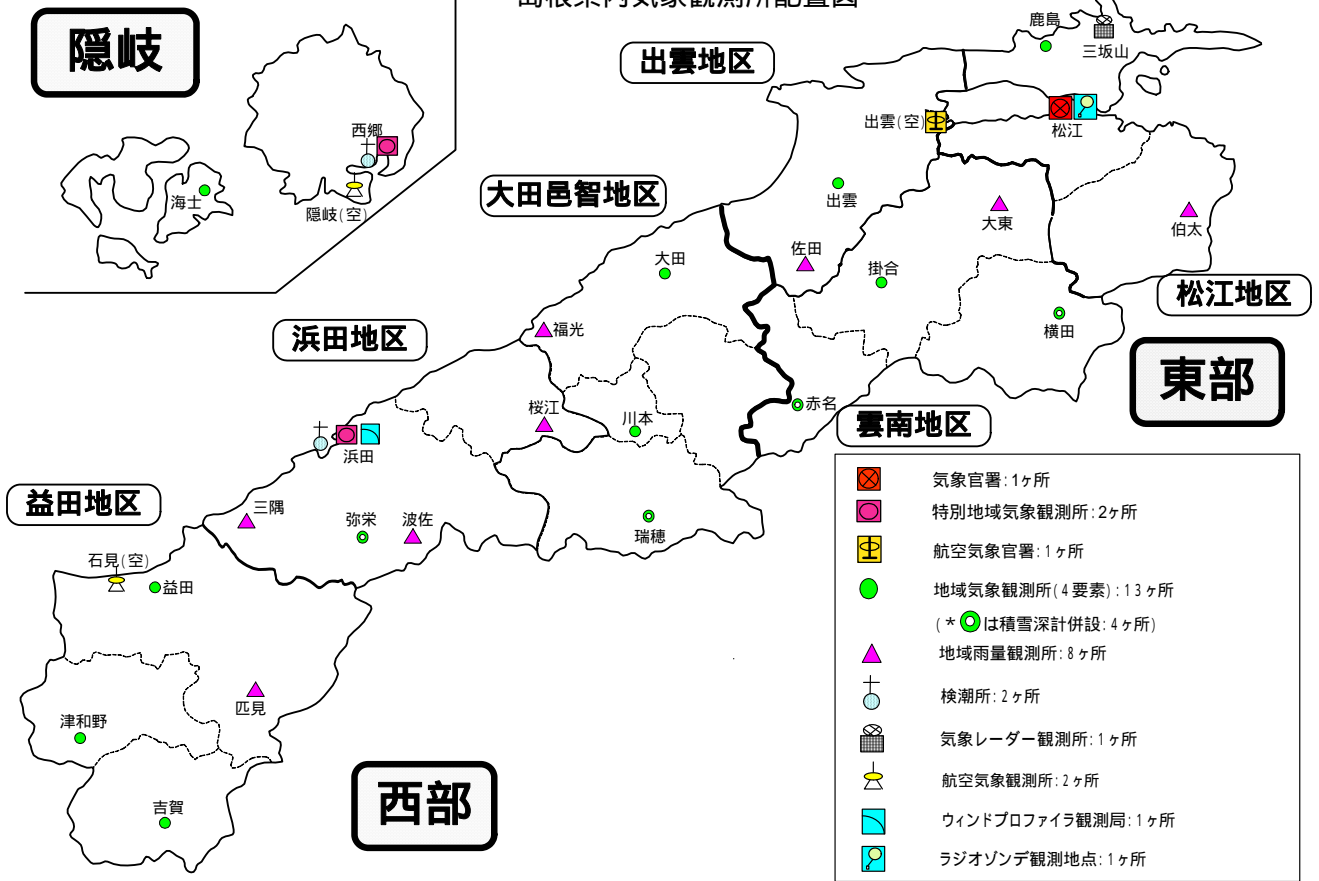
観測所名	大東				伯太				佐田				福光				桜江				三隅			
	降水量(mm)				降水量(mm)				降水量(mm)				降水量(mm)				降水量(mm)				降水量(mm)			
	日計	平年比	最大1時間	最大10分間	日計	平年比	最大1時間	最大10分間	日計	平年比	最大1時間	最大10分間	日計	平年比	最大1時間	最大10分間	日計	平年比	最大1時間	最大10分間	日計	平年比	最大1時間	最大10分間
11	7.5		2.5	1.5	28.0		7.5	1.5	4.5		2.5	1.0	13.5		5.0	1.5	8.5		3.5	1.0	2.0		1.0	0.5
12	2.0		1.0	0.5	4.5		3.0	1.0	1.5		0.5	0.5	1.5		1.5	1.0	0.5		0.5	0.5	0.5		0.5	0.5
13	6.0		2.0	1.0	1.0		0.5	0.5	1.5		0.5	0.5	0.0		0.0	0.0	2.5		1.5	0.5	1.0		0.5	0.5
14	0.0		0.0	0.0	0.5		0.5	0.5	0.0		0.0	0.0	0.0		0.0	0.0	0.0		0.0	0.0	0.0		0.0	0.0
15	1.0		0.5	0.5	3.5		1.5	1.0	0.0		0.0	0.0	0.0		0.0	0.0	0.0		0.0	0.0	0.0		0.0	0.0
半旬計/最大	16.5	73	2.5	1.5	37.5	154	7.5	1.5	7.5	27	2.5	1.0	15.0	94	5.0	1.5	11.5	48	3.5	1.0	3.5	20	1.0	0.5
16	1.5		1.0	0.5	0.5		0.5	0.5	0.0		0.0	0.0	0.0		0.0	0.0	0.0		0.0	0.0	0.0		0.0	0.0
17	0.5		1.0	0.5	0.0		0.0	0.0	0.0		0.0	0.0	0.0		0.0	0.0	0.0		0.0	0.0	0.0		0.0	0.0
18	0.0		0.0	0.0	0.0		0.0	0.0	0.0		0.0	0.0	0.0		0.0	0.0	0.0		0.0	0.0	0.0		0.0	0.0
19	16.5		2.0	0.5	16.5		2.5	0.5	18.0		2.0	0.5	15.0		2.0	0.5	13.0		1.5	0.5	13.5		2.0	0.5
20	1.0		0.5	0.5	6.5		4.0	1.0	0.5		0.5	0.5	0.0		0.0	0.0	0.0		0.0	0.0	0.5		0.5	0.5
半旬計/最大	19.5	83	2.0	0.5	23.5	93	4.0	1.0	18.5	65	2.0	0.5	15.0	91	2.0	0.5	13.0	51	1.5	0.5	14.0	77	2.0	0.5
旬計	36.0	79			61.0	123			26.0	47			30.0	91			24.5	51			17.5	47		
旬最大	16.5		2.5	1.5	28.0		7.5	1.5	18.0		2.5	1.0	15.0		5.0	1.5	13.0		3.5	1.0	13.5		2.0	0.5
起日	19		11	11	11		11	11	19		11	11	19		11	11	19		11	11	19		19	20

観測所名	波佐				匹見																			
	降水量(mm)				降水量(mm)				降水量(mm)				降水量(mm)				降水量(mm)							
	日計	平年比	最大1時間	最大10分間	日計	平年比	最大1時間	最大10分間	日計	平年比	最大1時間	最大10分間	日計	平年比	最大1時間	最大10分間	日計	平年比	最大1時間	最大10分間	日計	平年比	最大1時間	最大10分間
11	8.0		3.5	1.5	3.5		2.5	1.0																
12	0.0		0.0	0.0	0.0		0.0	0.0																
13	4.0		1.5	0.5	3.5		1.0	0.5																
14	0.0		0.0	0.0	0.0		0.0	0.0																
15	0.0		0.0	0.0	0.0		0.0	0.0																
半旬計/最大	12.0	40	3.5	1.5	7.0	30	2.5	1.0																
16	0.0		0.0	0.0	0.0		0.0	0.0																
17	0.0		0.0	0.0	0.0		0.0	0.0																
18	0.0		0.0	0.0	0.0		0.0	0.0																
19	9.5		1.0	0.5	11.5		2.0	0.5																
20	0.0		0.0	0.0	0.0		0.0	0.0																
半旬計/最大	9.5	31	1.0	0.5	11.5	47	2.0	0.5																
旬計	21.5	37			18.5	40																		
旬最大	9.5		3.5	1.5	11.5		2.5	1.0																
起日	19		11	11	19		11	11																

- ) : 統計値を求める対象となる資料の一部が欠けているが、その範囲が許容の範囲内の値。
- ] : 統計値を求める対象となる資料が、許容する範囲内の資料数を満たさず、十分な信頼を保障できない値である。
- × : 統計値を求める対象となる資料が、参考値もしくは欠測により全く統計値を求めることができない。



島根県内気象観測所配置図



平成23年10月1日現在

島根県地域気象観測所（アメダス）所在地一覧表

観測所	気温	降水量	日照	風向 風速	積雪	所在地	緯度	経度	海面上 の高さ
西郷	○	○	○	○	○	隠岐郡隠岐の島町西町大城（西郷特別地域気象観測所）	36°12.2'	133°20.0'	27m
西郷岬	○	○		○		隠岐郡隠岐の島町岬町字風の松（隠岐航空気象観測所）	36°10.7'	133°19.4'	80m
海士	○	○	○	○		隠岐郡海士町大字海士	36°05.8'	133°05.8'	3m
鹿島	○	○	○	○		松江市鹿島町北講武	35°31.2'	133°01.3'	5m
斐川	○	○		○		出雲市斐川町沖州（出雲空港出張所）	35°24.8'	132°53.4'	2m
松江	○	○	○	○	○	松江市西津田（松江地方気象台）	35°27.4'	133°03.9'	17m
出雲	○	○	○	○		出雲市芦渡町	35°19.9'	132°43.8'	20m
大東		○				雲南市大東町下阿用	35°19.1'	132°57.9'	56m
伯太		○				安来市伯太町母里	35°21.0'	133°16.4'	23m
佐田		○				出雲市佐田町大呂	35°13.3'	132°43.4'	100m
大田	○	○	○	○		大田市大田町大田	35°11.4'	132°29.8'	30m
掛合	○	○	○	○		雲南市掛合町掛合	35°11.9'	132°49.0'	215m
横田	○	○	○	○	○	仁多郡奥出雲町稲原	35°10.4'	133°06.2'	369m
福光		○				大田市温泉津町福光	35°04.2'	132°19.9'	8m
赤名	○	○	○	○	○	飯石郡飯南町下赤名	35°00.1'	132°42.7'	444m
桜江		○				江津市桜江町川戸	34°57.2'	132°20.0'	32m
川本	○	○	○	○		邑智郡川本町川本	34°58.6'	132°29.5'	132m
浜田	○	○	○	○		浜田市大辻町（浜田特別地域気象観測所）	34°53.8'	132°04.2'	19m
瑞穂	○	○	○	○	○	邑智郡邑南町淀原	34°51.2'	132°31.8'	327m
三隅		○				浜田市三隅町三隅	34°47.3'	131°57.5'	11m
弥栄	○	○	○	○	○	浜田市弥栄町長安本郷	34°46.6'	132°06.5'	380m
波佐		○				浜田市金城町波佐	34°46.8'	132°11.8'	370m
高津	○	○		○		益田市内田町（石見航空気象観測所）	34°40.5'	131°47.4'	54m
益田	○	○	○	○		益田市あけぼの東町	34°40.6'	131°50.6'	4m
匹見		○				益田市匹見町匹見	34°34.3'	132°01.0'	259m
津和野	○	○	○	○		鹿足郡津和野町森村口	34°27.7'	131°46.2'	165m
吉賀	○	○	○	○		鹿足郡吉賀町七日市	34°23.5'	131°53.6'	250m

# 中国地方 1か月予報

(1月21日から2月20日までの天候見通し)

平成24年1月20日  
広島地方気象台発表

## <特に注意を要する事項>

気温が低く、期間前半はかなり低くなる見込みです。また、山陰では向こう1か月間の降雪量は多くなる見込みです。

## <予想される向こう1か月の天候>


向こう1か月の出現の可能性が最も大きい天候と、特徴のある気温、降水量等の確率は以下のとおりです。

山陰では、平年に比べ曇りや雪または雨の日が多いでしょう。山陽では、平年に比べ晴れの日が多い見込みです。

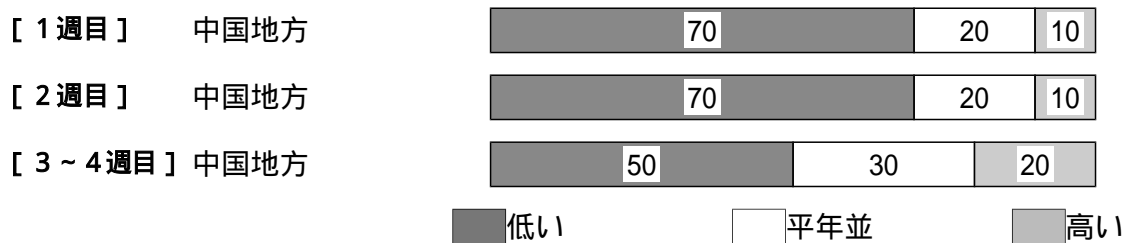
向こう1か月の平均気温は、低い確率70%です。降水量は、山陰で多い確率50%、山陽で平年並または少ない確率ともに40%です。日照時間は、山陰で少ない確率50%、山陽で平年並または多い確率ともに40%です。山陰の降雪量は、多い確率60%です。

週別の気温は、1週目は、低い確率70%です。2週目は、低い確率70%です。3~4週目は、低い確率50%です。

## <向こう1か月の気温、降水量、日照時間、降雪量の各階級の確率(%)>



## <気温経過の各階級の確率(%)>



## <予報の対象期間>

1か月 : 1月21日(土) ~ 2月20日(月)  
1週目 : 1月21日(土) ~ 1月27日(金)  
2週目 : 1月28日(土) ~ 2月 3日(金)  
3~4週目 : 2月 4日(土) ~ 2月17日(金)

**< 次回発表予定等 >**

1か月予報：毎週金曜日 14時30分 次回は1月27日

3か月予報：1月25日(水) 14時



< 参考資料（平年並の範囲等） >

( 1 ) 30 年平均値（向こう 1 か月の平均気温、降水量、日照時間、降雪量と 1 週目、2 週目、3 ~ 4 週目の平均気温）

	気 温 ( )	降 水 量 (mm)	日照時間 (時間)	降 雪 量 (cm)	気 温( )		
					1 週目	2 週目	3 ~ 4 週目
松江	4.2	135.4	82.2	37	3.8	3.8	4.5
西郷	4.0	130.9	88.1	31	3.6	3.5	4.2
浜田	5.9	87.7	80.3	-	5.4	5.4	6.2
鳥取	3.9	184.5	79.8	86	3.5	3.4	4.2
米子	4.3	140.2	84.1	57	3.9	3.8	4.6
境	4.5	158.4	77.2	42	4.1	4.0	4.8
広島	5.4	55.0	149.9	0	4.9	4.8	5.8
呉	5.8	50.3	152.8	-	5.4	5.3	6.1
福山	4.3	41.8	150.2	-	3.9	3.8	4.6
岡山	5.0	42.2	155.2	0	4.5	4.5	5.3
津山	2.4	56.1	126.3	31	1.9	1.8	2.7

なお、気温、降水量、日照時間、降雪量の「平年並」の範囲は、地点ごとに幾分違いはありますが、下に示した地域平均の「平年並」の範囲を参考にして下さい。

( 2 ) 1981 ~ 2010 年のデータに基づいた向こう 1 か月地域平均の気温、降水量、日照時間、降雪量の平年差(比)の「平年並」の範囲は次のとおりです。

	気温平年差( )	降水量平年比(%)	日照時間平年比(%)	降雪量平年比(%)
中国地方	-0.3 ~ +0.4	82 ~ 109	93 ~ 105	68 ~ 102
山陰	-0.4 ~ +0.4	85 ~ 106	90 ~ 104	64 ~ 121
山陽	-0.3 ~ +0.4	69 ~ 115	93 ~ 106	29 ~ 85

( 3 ) この予報期間の 1 週目、2 週目、3 ~ 4 週目の地域平均の気温平年差の「平年並」の範囲は次のとおりです。

	1 週目	2 週目	3 ~ 4 週目
中国地方	-0.6 ~ +0.5	-0.6 ~ +0.5	-0.4 ~ +0.6
山陰	-0.6 ~ +0.5	-0.7 ~ +0.5	-0.4 ~ +0.5
山陽	-0.5 ~ +0.5	-0.6 ~ +0.5	-0.4 ~ +0.6

< 参考資料（利用上の注意） >

( 1 ) 気温(降水量)等は、「低い(少ない)」「平年並」「高い(多い)」の 3 つの階級で予報します。階級の幅は、1981 ~ 2010 年の 30 年間に於ける各階級の出現率が等分(それぞれ 33%)となるように決めてあります(気候的出現率と呼びます)。

( 2 ) 予報する確率の数値は、それぞれの階級が出現する可能性の大きさを表しています。予測資料の信頼性が大きい場合には気候的出現率から大きく隔たった 10%以下や 60%以上の確率を付けられますが、特定の階級を強調できない場合には気候的出現率と同じかそれと同程度(30%、40%)の確率しか付けられません。

( 3 ) 晴れや雨などの天気日数は、平年の日数よりも多い(少ない)場合は「平年に比べて多い(少ない)」、また平年の日数と同程度に多い(少ない)場合には「平年と同様に多い(少ない)」と表現します。なお、単に多い(少ない)と表現した場合には対象期間の 2 分の 1 より多い(少ない)ことを意味します。