

島根県農業気象速報

平成23年9月中旬

島根県
松江地方気象台

平成23年9月21日発行

気象概況 平成 23 年 9 月中旬

前半は東海上の高気圧に覆われて晴れの日が続いた。後半は台風第 15 号と停滞前線の影響で雨の日が続いた。

日付	天気概況	松江(06時～18時)	松江(18時～翌06時)
11日	東海上の高気圧に覆われる	晴後一時曇	晴
12日	東海上の高気圧に覆われる	晴時々曇	曇後晴
13日	東海上の高気圧に覆われる	晴	快晴
14日	東海上の高気圧に覆われる	晴	晴
15日	東海上の高気圧に覆われる	晴	晴後一時薄曇
16日	南から暖かく湿った空気が流入	曇時々雨	雨一時曇
17日	南から暖かく湿った空気が流入	曇時々雨	雨時々曇
18日	台風第 15 号と停滞前線の影響を受ける	曇一時雨	雨
19日	台風第 15 号と停滞前線の影響を受ける	雨後一時曇	雨
20日	台風第 15 号が四国沖を北東進	雨	雨

気象官署・特別地域気象観測所の観測値(9月中旬)

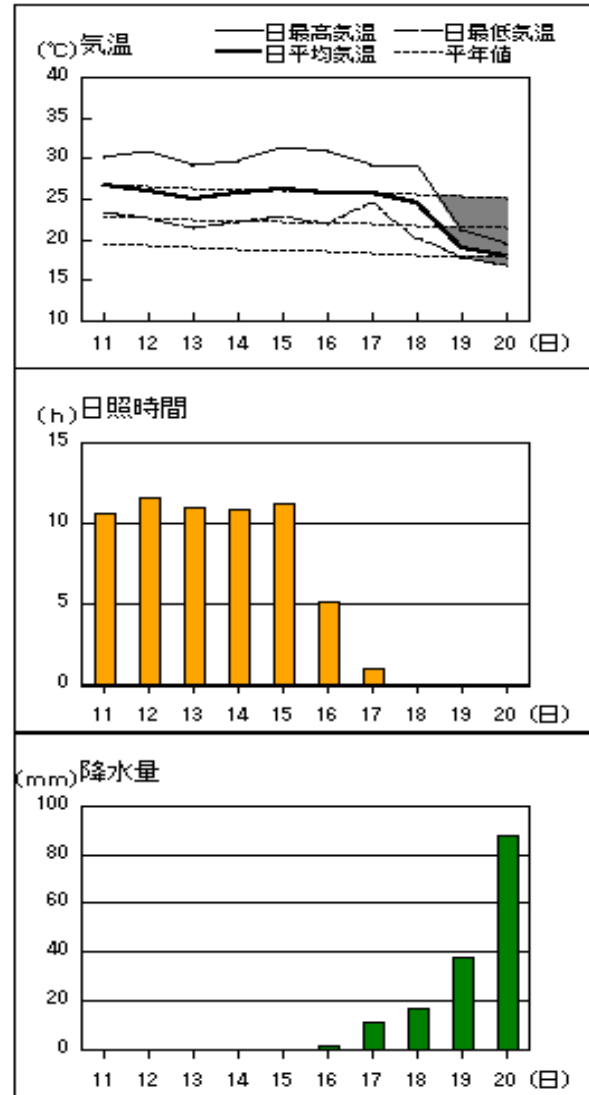
要素	気温()						降水量(mm)		日照時間(h)	
	平均		最高		最低		本年	平年	本年	平年
	本年	平年	本年	平年	本年	平年				
松江	25.3	22.7	29.9	27.0	22.1	19.3	75.5	63.6	57.2	48.4
浜田	24.8	22.7	28.7	26.8	21.9	19.2	147.5	54.7	57.5	52.6
西郷	24.3	22.1	28.0	25.9	21.3	18.5	154.0	73.9	61.1	48.6

平均気温は、松江「かなり高い」、浜田・西郷「高い」。降水量は、松江・西郷「多い」、浜田「かなり多い」。日照時間は、全域「多い」。

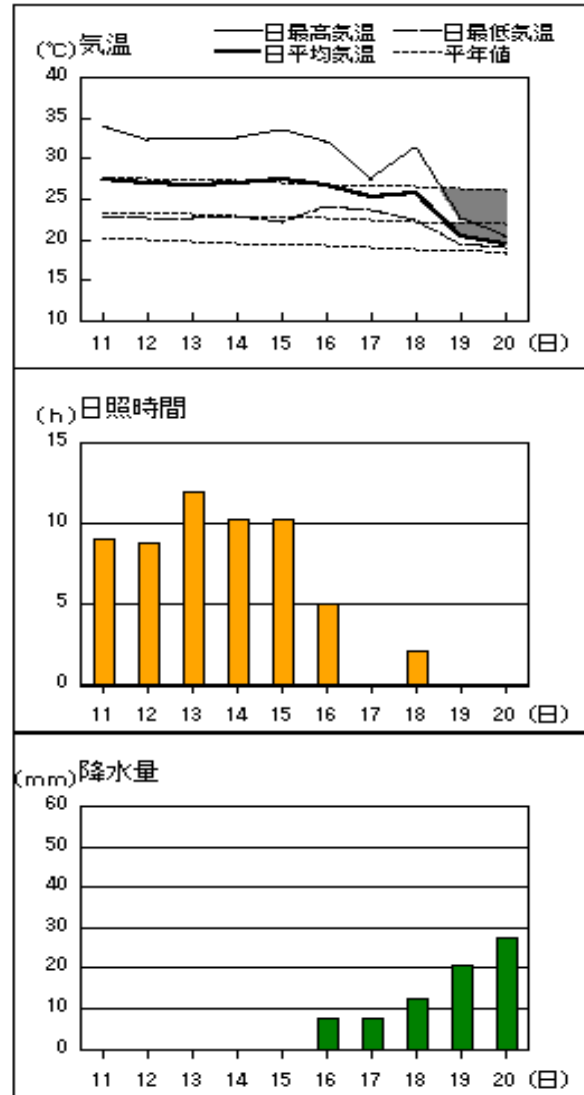
注：地上気象観測における平年の統計期間は、松江、浜田、西郷とも 1981～2010 年の 30 年間である。

アメダス 気象経過図：2011年9月11日-2011年9月20日

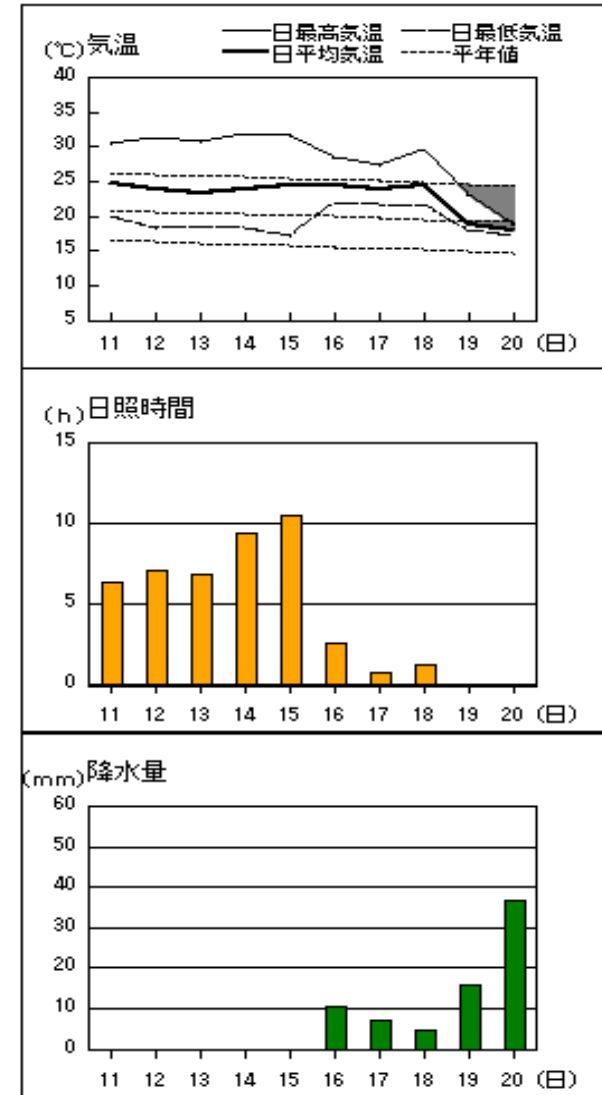
西郷



松江

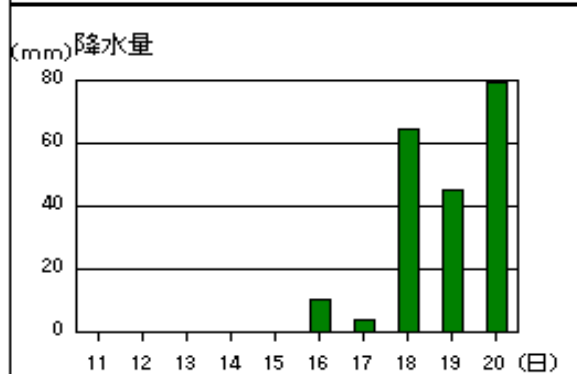
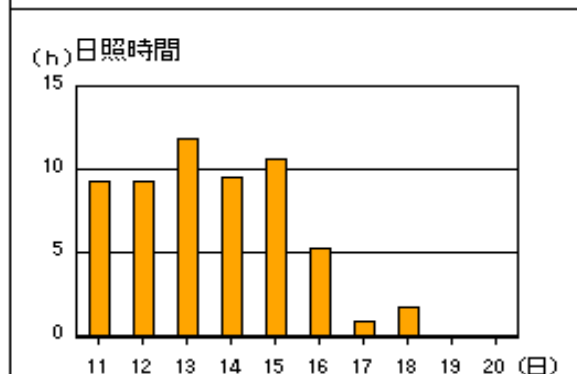
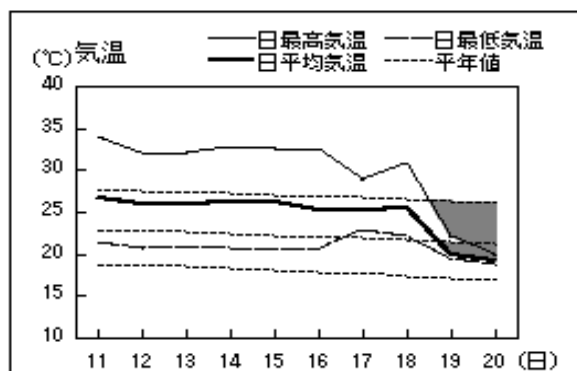


横田

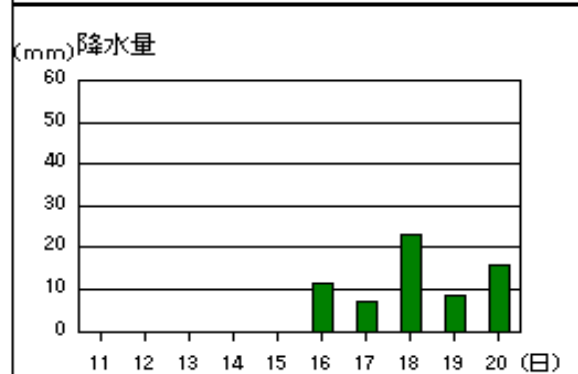
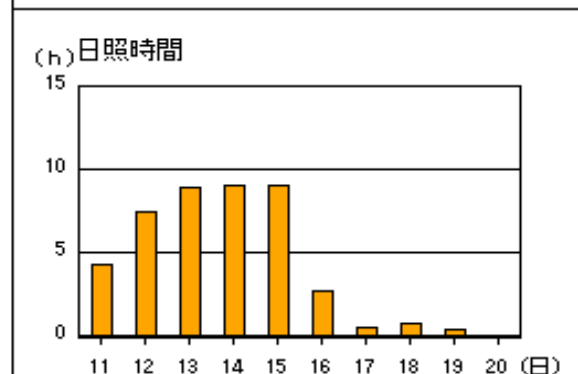
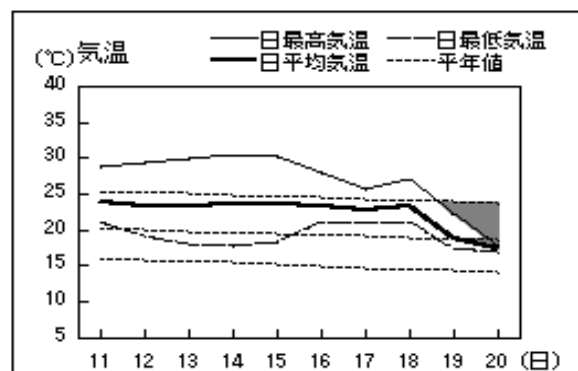


アメダス 気象経過図：2011年9月11日-2011年9月20日

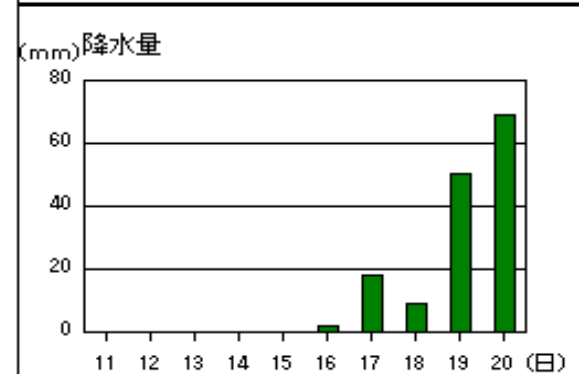
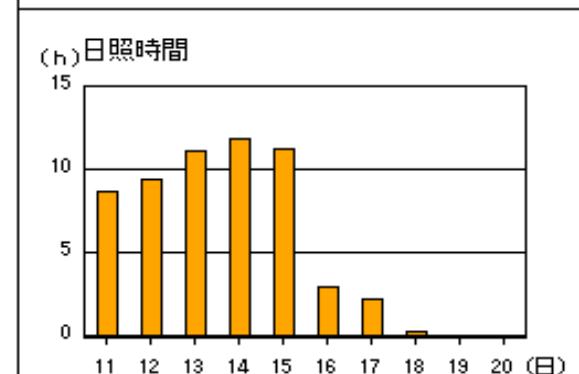
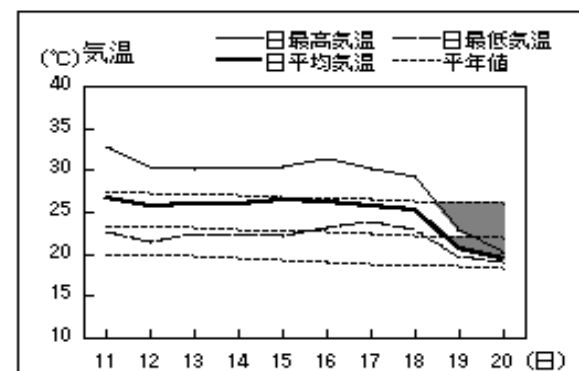
出雲



赤名

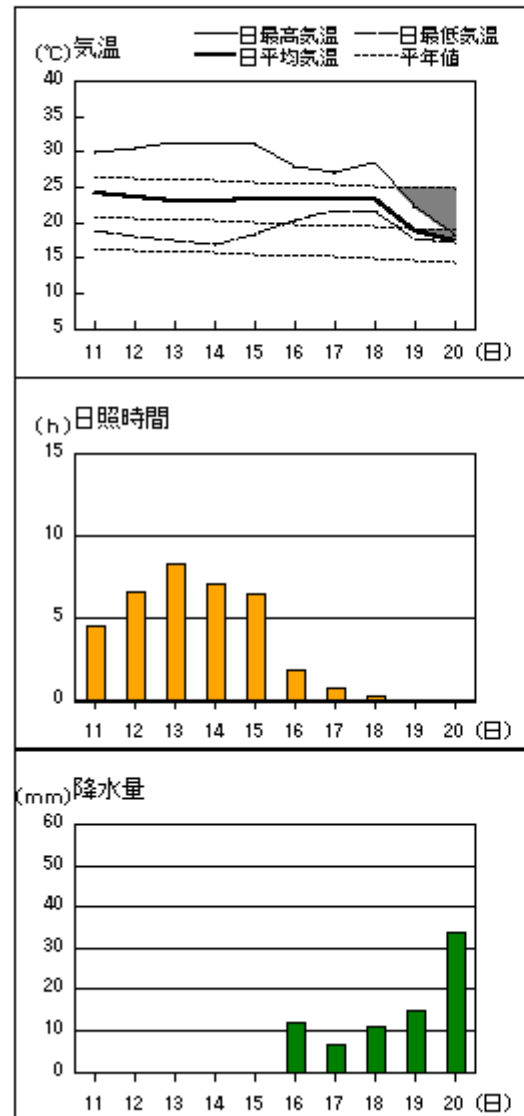


浜田

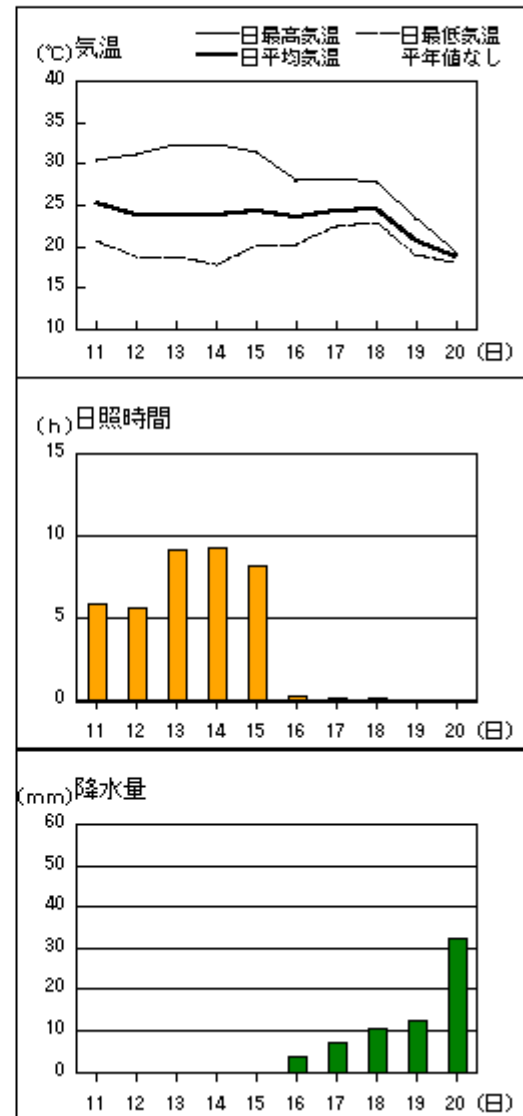


アメダス 気象経過図：2011年9月11日-2011年9月20日

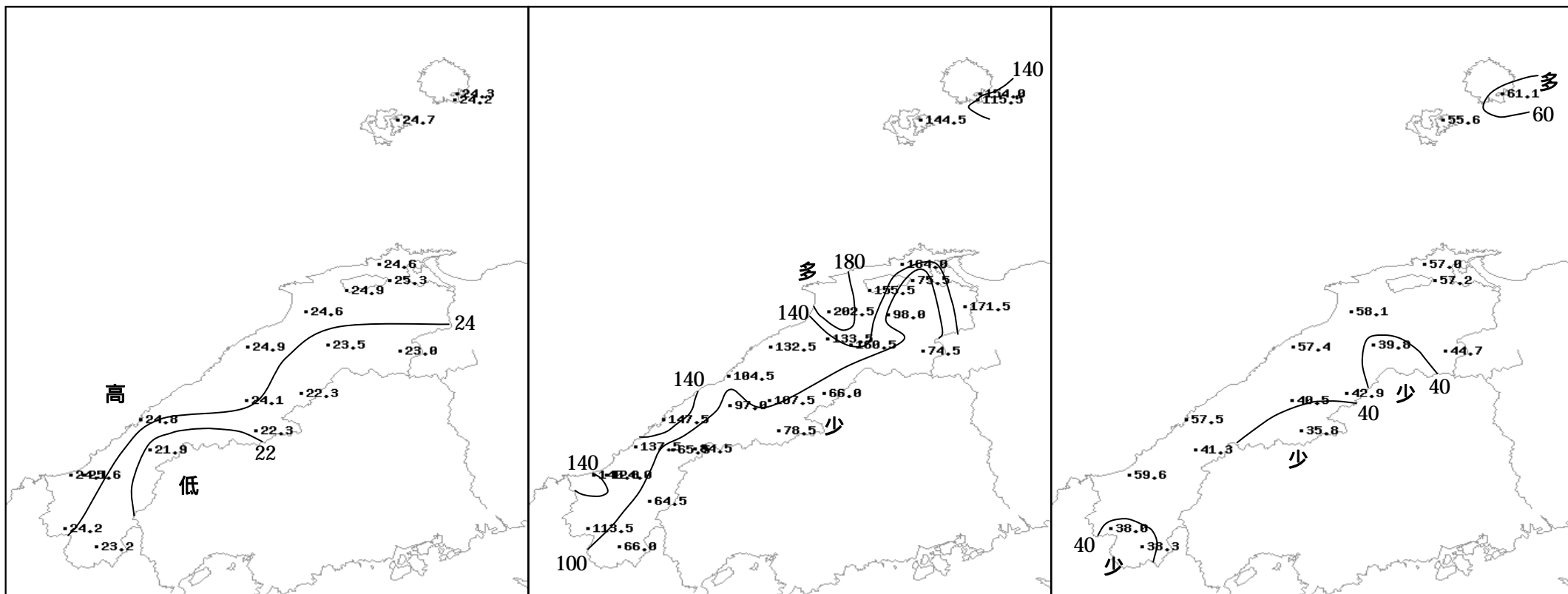
瑞穂



吉賀



2011年（平成23年）9月中旬の気象分布図



平均気温 ()

降水量 (mm)

日照時間 (h)

地域気象観測旬報

2011年9月11日～20日 島根県 (68)
(1/5)

観測所名	西郷									10 以上積算気温			243	
	気温()			風向・風速(m/s)						降水量(mm)				日照 (h)
	平均	最高	最低	平均	最多	最大	風向	瞬間	風向	日計	1時間	10分		
11	26.6	30.0	23.4	2.0	SSE	4	SSE	5.4	NE	0.0	0.0	0.0	10.6	
12	26.0	30.7	22.6	1.9	NW	4.6	SSW	7.0	SSW	0.0	0.0	0.0	11.5	
13	25.1	29.0	21.4	1.7	NW	4.2	SE	5.6	SE	0.0	0.0	0.0	10.9	
14	25.7	29.6	22.0	1.8	NW	4.3	ENE	5.9	ENE	0.0	0.0	0.0	10.8	
15	26.3	31.4	22.9	2.0	NW	5	SSW	7.3	SSW	0.0	0.0	0.0	11.2	
16	25.6	30.8	21.8	2.3	ESE	7.2	ENE	13.7	ENE	1.5	1.0	0.5	5.1	
17	25.8	29.0	24.5	2.4	NE	7.7	E	12.7	E	11.0	10.5	4.5	1.0	
18	24.5	29.1	20.2	2.3	WNW	6.7	NE	16.9	NE	16.5	6.5	2.0	0.0	
19	18.9	21.0	17.7	4.5	NE	8.1	NE	15.0	NNE	37.5	6.5	2.0	0.0	
20	18.0	19.4	16.8	5.3	NE	8.3	NE	16.3	ENE	87.5	13.5	4.0	0.0	
前半旬	25.9	30.1	22.5	1.9	NW					0.0			55.0	
後半旬	22.6	25.9	20.2	3.4	NE					154.0			6.1	
旬	24.3	28.0	21.3	2.6	NE					154.0			61.1	
平年差/比	+2.2	+2.1	+2.8							208			126	

観測所名	西郷岬									10 以上積算気温			242	
	気温()			風向・風速(m/s)						降水量(mm)				日照 (h)
	平均	最高	最低	平均	最多	最大	風向	瞬間	風向	日計	1時間	10分		
11	26.3	30.4	23.8	2.8	NE	5.2	NE	6.2	ENE	0.0	0.0	0.0		
12	25.9	28.9	23.3	1.6	SSW	3.8	WNW	5.7	WNW	0.0	0.0	0.0		
13	25.3	28.5	22.6	1.9	N	3.6	SSW	4.6	E	0.0	0.0	0.0		
14	25.6	28.2	23.1	2.8	NE	5.5	ENE	7.2	ENE	0.0	0.0	0.0		
15	26.7	30.4	24.1	2.4	NE	5.4	ENE	6.7	ENE	0.0	0.0	0.0		
16	26.0	29.3	23.4	3.0	ESE	8.7	ESE	12.9	ESE	1.0	1.0	0.5		
17	25.4	28.4	24.3	3.3	NE	8.2	ESE	12.3	E	9.0	8.5	3.0		
18	24.5	28.4	19.9	4.3	NNE	12.7	NNE	17.0	NNE	9.5	5.5	2.0		
19	18.7	20.6	17.5	9.3	NNE	13.6	NNE	21.1	NNE	27.0	6.0	2.0		
20	17.8	19.1	16.3	10.0	NNE	12	NNE	17.5	NNE	69.0	13.0	3.0		
前半旬	26.0	29.3	23.4	2.3	NE					0.0				
後半旬	22.5	25.2	20.3	6.0	NNE					115.5				
旬	24.2	27.2	21.8	4.1	NNE					115.5				
平年差/比	+1.0	+0.8	+1.4							310				

観測所名	海士									10 以上積算気温			247	
	気温()			風向・風速(m/s)						降水量(mm)				日照 (h)
	平均	最高	最低	平均	最多	最大	風向	瞬間	風向	日計	1時間	10分		
11	27.2	32.1	24.4	1.2	NE	3	SSW	6.2	SSW	0.0	0.0	0.0	9.7	
12	26.4	32.0	22.5	1.1	SW	3.1	SW	6.4	SSW	0.0	0.0	0.0	11.5	
13	25.0	30.2	21.0	0.7	ENE	3.8	NNE	5.4	NNE	0.0	0.0	0.0	8.4	
14	25.9	31.6	21.4	0.7	E	2.9	NNE	4.9	ENE	0.0	0.0	0.0	8.1	
15	27.3	32.6	23.1	1.0	NE	3.5	WSW	5.8	S	0.0	0.0	0.0	11.3	
16	26.2	31.9	21.2	1.7	ESE	4.8	ESE	9.4	ESE	0.5	0.5	0.5	4.7	
17	26.5	29.2	25.0	1.3	ENE	4.2	ENE	9.7	ENE	0.0	0.0	0.0	1.7	
18	25.0	29.1	20.7	2.0	NNE	5.1	NNE	9.8	NNE	16.0	11.5	5.0	0.2	
19	19.1	20.9	18.3	3.5	NE	7.2	NNE	12.4	NNE	39.5	10.5	3.5	0.0	
20	18.1	19.0	17.1	3.4	NE	5.3	NE	10.7	NNE	88.5	14.5	3.5	0.0	
前半旬	26.4	31.7	22.5	0.9	NE					0.0			49.0	
後半旬	23.0	26.0	20.5	2.4	NNE					144.5			6.6	
旬	24.7	28.9	21.5	1.7	NE					144.5			55.6	
平年差/比	+2.7	+2.8	+3.6							213			111	

観測所名	鹿島									10 以上積算気温			246	
	気温()			風向・風速(m/s)						降水量(mm)				日照 (h)
	平均	最高	最低	平均	最多	最大	風向	瞬間	風向	日計	1時間	10分		
11	26.6	32.9	21.8	1.3	ENE	3.3	SSE	6.8	SSE	0.0	0.0	0.0	7.7	
12	25.7	32.0	21.0	1.0	ENE	3.7	WNW	7.2	W	0.0	0.0	0.0	9.4	
13	25.5	31.1	21.0	1.3	N	3.9	N	6.1	NNW	0.0	0.0	0.0	11.8	
14	25.6	31.4	21.3	1.3	ENE	3.9	N	6.8	N	0.0	0.0	0.0	10.8	
15	25.8	32.7	20.3	1.5	E	4.1	NNW	7.4	NW	0.0	0.0	0.0	10.6	
16	26.4	31.5	21.8	2.7	ESE	5.9	SE	10.4	E	8.0	2.0	0.5	4.4	
17	24.9	27.4	23.2	0.7	E	3.6	ESE	5.3	ESE	27.5	16.5	7.5	0.2	
18	25.4	30.8	22.3	1.5	NNE	7.9	N	15.7	N	24.0	16.5	9.5	2.1	
19	20.1	22.3	19.4	4.4	NE	8.9	NNE	16.0	NNE	43.5	7.0	2.5	0.0	
20	19.6	20.5	18.8	4.6	NE	7	NE	17.6	NNE	61.0	8.0	3.0	0.0	
前半旬	25.8	32.0	21.1	1.3	ENE					0.0			50.3	
後半旬	23.3	26.5	21.1	2.8	NE					164.0			6.7	
旬	24.6	29.3	21.1	2.0	NE					164.0			57.0	
平年差/比	+2.4	+2.7	+2.8							272			116	

-) : 統計値を求める対象となる資料の一部が欠けているが、その範囲が許容の範囲内の値。
-] : 統計値を求める対象となる資料が、許容する範囲内の資料数を満たさず、十分な信頼を保障できない値である。
- × : 統計値を求める対象となる資料が、参考値もしくは欠測により全く統計値を求めることができない。

地域気象観測旬報

2011年9月11日～20日 島根県 (68)
(2/5)

観測所名	斐川											10 以上積算気温	249
日付	気温()			風向・風速(m/s)						降水量(mm)			日照 (h)
	平均	最高	最低	平均	最多	最大	風向	瞬間	風向	日計	1時間	10分	
11	26.5	33.6	22.0	2.2	SSE	7.1	N	8.7	NNW	0.0	0.0	0.0	
12	26.3	32.1	22.2	2.1	SSE	4.7	N	6.2	N	0.0	0.0	0.0	
13	26.1	32.0	21.2	2.4	SSE	5.8	N	6.7	N	0.0	0.0	0.0	
14	26.3	31.6	21.5	3.2	SSE	5.4	N	6.2	SE	0.0	0.0	0.0	
15	26.6	32.8	21.6	3.2	SSE	7.4	N	8.2	NNW	0.0	0.0	0.0	
16	25.9	32.0	22.0	3.1	E	9.1	ENE	10.3	ENE	9.5	3.0	1.0	
17	25.1	27.3	23.1	2.6	E	6.8	ENE	10.8	ESE	8.5	4.0	1.5	
18	25.4	30.2	22.4	3.3	NNE	13.9	NE	18.5	NE	47.0	21.5	12.0	
19	20.6	22.6	19.8	8.4	NE	11.4	NNE	14.9	NE	43.5	28.0	4.5	
20	19.8	20.8	19.3	9.4	NE	12	ENE	15.4	ENE	47.0	9.0	3.0	
前半旬	26.4	32.4	21.7	2.6	SSE					0.0			
後半旬	23.4	26.6	21.3	5.4	NE					155.5			
旬	24.9	29.5	21.5	4.0	NE					155.5			
平年差/比	+1.2	+1.0	+2.0							832			

観測所名	松江											10 以上積算気温	253
日付	気温()			風向・風速(m/s)						降水量(mm)			日照 (h)
	平均	最高	最低	平均	最多	最大	風向	瞬間	風向	日計	1時間	10分	
11	27.5	34.0	22.8	1.7	ESE	5.1	ESE	8.1	ESE	0.0	0.0	0.0	9.0
12	26.9	32.2	22.5	1.8	SE	4.9	NNW	7.3	N	0.0	0.0	0.0	8.8
13	26.8	32.4	22.6	1.8	E	5.2	NW	7.4	NW	0.0	0.0	0.0	11.9
14	27.0	32.5	22.8	1.8	E	4.8	NW	7.5	NW	0.0	0.0	0.0	10.2
15	27.4	33.6	22.1	2.0	E	5.8	NW	8.7	SE	0.0	0.0	0.0	10.2
16	26.7	32.1	23.9	3.1	E	5.6	E	9.6	ENE	7.5	2.0	0.5	5.0
17	25.2	27.4	23.5	1.9	E	4.3	W	7.1	W	7.5	4.0	2.0	0.0
18	25.7	31.2	22.4	2.1	E	7.3	NE	13.7	NE	12.5	5.0	2.5	2.1
19	20.3	22.6	19.5	5.9	NE	9.6	NE	14.2	NNE	20.5	5.5	1.5	0.0
20	19.5	20.5	19.0	7.7	ENE	10.5	NE	18.8	NE	27.5	6.5	2.0	0.0
前半旬	27.1	32.9	22.6	1.8	E					0.0			50.1
後半旬	23.5	26.8	21.7	4.1	ENE					75.5			7.1
旬	25.3	29.9	22.1	3.0	E					75.5			57.2
平年差/比	+2.6	+2.9	+2.8							119			118

観測所名	出雲											10 以上積算気温	246
日付	気温()			風向・風速(m/s)						降水量(mm)			日照 (h)
	平均	最高	最低	平均	最多	最大	風向	瞬間	風向	日計	1時間	10分	
11	26.6	34.0	21.4	1.4	ESE	4	SSW	7.7	SW	0.0	0.0	0.0	9.2
12	25.9	32.1	20.7	1.1	ESE	2.9	NW	5.9	WNW	0.0	0.0	0.0	9.2
13	26.0	32.1	20.9	1.4	ESE	4.2	ENE	6.3	NE	0.0	0.0	0.0	11.8
14	26.2	32.8	20.6	1.5	NE	4.6	NE	7.1	NE	0.0	0.0	0.0	9.5
15	26.2	32.5	20.6	1.6	E	5	ENE	7.2	E	0.0	0.0	0.0	10.6
16	25.3	32.6	20.7	1.6	ENE	4.2	WSW	6.2	SE	10.0	2.5	1.0	5.2
17	25.3	28.9	22.9	1.7	ENE	4	E	5.9	ENE	3.5	1.5	1.0	0.9
18	25.5	30.7	22.0	1.5	E	5.9	NE	10.5	NNE	64.5	24.0	7.0	1.7
19	19.9	22.0	19.3	4.7	ENE	7.5	ENE	12.8	NE	45.0	24.0	2.5	0.0
20	19.1	19.9	18.7	5.4	ENE	7.5	ENE	14.7	NE	79.5	13.5	4.5	0.0
前半旬	26.2	32.7	20.8	1.4	ESE					0.0			50.3
後半旬	23.0	26.8	20.7	3.0	ENE					202.5			7.8
旬	24.6	29.8	20.8	2.2	ENE					202.5			58.1
平年差/比	+2.5	+2.8	+2.9							325			114

観測所名	大田											10 以上積算気温	249
日付	気温()			風向・風速(m/s)						降水量(mm)			日照 (h)
	平均	最高	最低	平均	最多	最大	風向	瞬間	風向	日計	1時間	10分	
11	27.4	34.0	22.8	1.7	SSE	4.3	SE	9.3	SE	0.0	0.0	0.0	9.8
12	26.5	32.3	22.8	1.3	SE	3.5	N	5.8	NW	0.0	0.0	0.0	11.4
13	26.2	32.1	21.7	1.7	SSE	3.8	NW	6.1	NNE	0.0	0.0	0.0	11.3
14	26.4	33.4	21.8	1.7	SE	4.7	N	7.4	N	0.0	0.0	0.0	10.9
15	26.7	33.0	21.6	1.5	SSE	4.8	N	7.7	N	0.0	0.0	0.0	11.2
16	25.5	31.3	22.0	0.9	SSE	3.3	SSE	6.0	S	4.0	1.5	0.5	2.1
17	25.3	28.5	23.3	1.2	SSE	3.4	SE	5.8	N	18.5	9.5	7.5	0.2
18	25.3	29.4	22.1	1.8	N	7.7	NNE	14.2	N	18.0	15.0	9.0	0.5
19	20.2	22.2	19.5	3.5	NNE	6.6	N	13.7	NNW	24.5	9.0	2.5	0.0
20	19.1	19.8	18.8	4.4	NNE	7.2	NE	16.1	NE	67.5	12.5	3.5	0.0
前半旬	26.6	33.0	22.1	1.6	SE					0.0			54.6
後半旬	23.1	26.2	21.1	2.4	N					132.5			2.8
旬	24.9	29.6	21.6	2.0	N					132.5			57.4
平年差/比	+2.3	+1.8	+3.2							232			107

地域気象観測旬報

2011年9月11日～20日 島根県 (68)
(3/5)

観測所名	掛合										10 以上積算気温			235	
	気温()			風向・風速(m/s)							降水量(mm)				日照(h)
	平均	最高	最低	平均	最多	最大	風向	瞬間	風向	日計	1時間	10分			
11	25.7	33.0	20.3	1.0	SSE	4.1	SSE	6.5	S	0.0	0.0	0.0	6.8		
12	24.6	31.4	20.0	1.0	SSE	3.4	NW	6.4	NW	0.0	0.0	0.0	6.5		
13	24.7	31.2	19.9	0.9	SSE	3.3	NNW	5.5	NW	0.0	0.0	0.0	7.3		
14	24.9	31.6	19.7	1.0	SE	3.6	NNW	6.2	NNW	0.0	0.0	0.0	8.0		
15	24.9	33.3	19.1	0.8	SSE	3.2	SSE	6.4	SSE	0.0	0.0	0.0	7.7		
16	24.0	30.7	19.9	0.6	NNW	2.9	SSE	6.1	S	10.0	3.0	1.0	2.1		
17	24.3	26.7	22.4	0.8	NW	2.5	NNW	3.6	NNW	9.5	5.5	3.5	0.4		
18	24.7	28.3	22.3	0.7	NNW	3.9	NNW	7.5	NW	16.0	11.5	7.5	1.0		
19	19.2	22.3	18.7	1.4	NW	4.8	NNW	9.9	NNW	41.0	12.5	2.0	0.0		
20	18.3	19.0	17.7	1.5	NW	3.4	NW	6.7	NNW	84.0	10.0	2.5	0.0		
前半旬	25.0	32.1	19.8	0.9	SSE					0.0			36.3		
後半旬	22.1	25.4	20.2	1.0	NW					160.5			3.5		
旬	23.5	28.8	20.0	1.0	NW					160.5			39.8		
平年差/比	+2.9	+3.0	+3.6							219			104		

観測所名	横田										10 以上積算気温			230	
	気温()			風向・風速(m/s)							降水量(mm)				日照(h)
	平均	最高	最低	平均	最多	最大	風向	瞬間	風向	日計	1時間	10分			
11	24.8	30.4	19.9	1.0	ESE	2.8	SSW	6.6	SSE	0.0	0.0	0.0	6.3		
12	23.9	31.2	18.2	1.0	ENE	3	NW	5.1	S	0.0	0.0	0.0	7.1		
13	23.4	30.6	18.4	0.8	NNE	3.4	NNE	6.2	NNE	0.0	0.0	0.0	6.8		
14	24.0	31.9	18.2	0.7	NE	2.5	N	5.4	NNE	0.0	0.0	0.0	9.4		
15	24.4	31.5	17.1	0.9	SSW	3.3	SSW	7.5	SSW	0.0	0.0	0.0	10.5		
16	24.6	28.4	21.8	1.4	SE	4.3	SSW	7.6	SW	10.5	3.0	1.0	2.6		
17	23.8	27.2	21.6	0.9	ENE	2.9	E	6.0	E	7.0	2.0	0.5	0.8		
18	24.5	29.5	21.6	0.7	S	2.5	SSW	5.5	SSW	4.5	1.5	1.5	1.2		
19	18.9	23.1	18.0	1.8	ENE	4.5	NE	10.5	NNE	16.0	5.5	3.0	0.0		
20	17.9	18.7	17.1	2.0	ENE	5.4	NE	12.0	NE	36.5	7.0	2.5	0.0		
前半旬	24.1	31.1	18.4	0.9	ENE					0.0			40.1		
後半旬	21.9	25.4	20.0	1.4	ENE					74.5			4.6		
旬	23.0	28.3	19.2	1.1	ENE					74.5			44.7		
平年差/比	+2.9	+2.9	+3.5							108			106		

観測所名	赤名										10 以上積算気温			223	
	気温()			風向・風速(m/s)							降水量(mm)				日照(h)
	平均	最高	最低	平均	最多	最大	風向	瞬間	風向	日計	1時間	10分			
11	24.0	28.7	21.0	0.9	SE	3.3	SE	6.7	SE	0.0	0.0	0.0	4.3		
12	23.3	29.2	19.0	1.0	S	3.6	SE	6.2	SE	0.0	0.0	0.0	7.4		
13	23.3	29.9	18.1	0.9	S	2.5	SE	5.0	SE	0.0	0.0	0.0	8.9		
14	23.5	30.5	17.6	0.8	SSE	2.8	SE	5.8	SE	0.0	0.0	0.0	9.0		
15	23.6	30.2	18.2	1.1	SSE	3.1	SSE	7.2	SE	0.0	0.0	0.0	9.0		
16	23.2	27.9	21.0	1.6	SE	4.6	SE	9.4	E	11.5	3.5	1.0	2.7		
17	22.8	25.7	21.1	0.6	SSE	3.6	SE	7.9	S	7.0	2.0	1.5	0.5		
18	23.2	27.0	21.2	0.6	SE	2.9	SE	6.5	SE	23.0	17.5	7.5	0.7		
19	18.8	22.2	17.3	2.7	N	5.2	N	10.5	N	8.5	3.5	1.5	0.4		
20	17.3	17.8	16.7	3.1	N	5.4	N	11.4	NE	16.0	4.5	1.5	0.0		
前半旬	23.5	29.7	18.8	0.9	SSE					0.0			38.6		
後半旬	21.1	24.1	19.5	1.7	N					66.0			4.3		
旬	22.3	26.9	19.1	1.3	N					66.0			42.9		
平年差/比	+2.9	+2.3	+4.0							111			117		

観測所名	川本										10 以上積算気温			241	
	気温()			風向・風速(m/s)							降水量(mm)				日照(h)
	平均	最高	最低	平均	最多	最大	風向	瞬間	風向	日計	1時間	10分			
11	26.0	33.2	21.4	1.0	NNE	4.3	S	7.4	S	0.0	0.0	0.0	5.6		
12	25.2	31.7	21.2	1.0	NE	2.5	NNW	4.2	N	0.0	0.0	0.0	6.5		
13	24.7	32.7	20.2	0.7	NNW	3	NNE	5.2	NNE	0.0	0.0	0.0	9.2		
14	24.8	32.9	19.9	0.7	N	3.2	NE	5.8	E	0.0	0.0	0.0	7.4		
15	25.4	32.8	20.3	0.8	N	2.8	NE	6.4	ENE	0.0	0.0	0.0	8.3		
16	25.2	29.7	22.1	1.4	W	4.1	NE	8.5	NE	6.5	3.5	1.0	2.4		
17	25.0	30.0	23.0	0.9	NW	2.9	ENE	5.6	NE	5.0	2.5	1.5	0.8		
18	25.1	29.1	23.0	0.8	NW	2.8	SW	6.5	SSW	21.5	14.0	9.5	0.3		
19	20.3	23.4	19.2	0.9	NNW	3.1	NNE	6.7	NE	24.0	7.5	2.0	0.0		
20	18.9	19.9	18.2	0.7	N	2.5	NE	7.5	NNE	50.5	9.0	2.5	0.0		
前半旬	25.2	32.7	20.6	0.8	NNE					0.0			37.0		
後半旬	22.9	26.4	21.1	0.9	N					107.5			3.5		
旬	24.1	29.5	20.9	0.9	N					107.5			40.5		
平年差/比	+2.8	+2.7	+3.5							173			98		

地域気象観測旬報

2011年9月11日～20日 島根県 (68)
(4/5)

観測所名	浜田										10 以上積算気温			248
日付	気温()			風向・風速(m/s)						降水量(mm)			日照(h)	
	平均	最高	最低	平均	最多	最大	風向	瞬間	風向	日計	1時間	10分		
11	26.7	32.7	22.5	2.0	ENE	4.3	NE	6.5	NNW	0.0	0.0	0.0	8.6	
12	25.8	30.4	21.3	2.0	ENE	3.3	ENE	4.7	NNW	0.0	0.0	0.0	9.4	
13	25.9	30.0	22.3	2.3	ENE	4.6	NNW	5.9	NNW	0.0	0.0	0.0	11.1	
14	25.9	30.4	22.3	2.1	ENE	3.9	NE	5.9	N	0.0	0.0	0.0	11.8	
15	26.4	30.4	22.2	2.3	ENE	4.9	NE	7.8	NE	0.0	0.0	0.0	11.2	
16	26.3	31.2	23.1	3.2	ENE	6	E	8.5	E	1.5	1.5	0.5	2.9	
17	25.8	30.2	23.8	2.2	ENE	4.7	NE	8.2	N	18.0	11.0	5.5	2.2	
18	25.3	29.1	22.8	2.6	NE	8.2	NE	15.8	ENE	9.0	4.0	1.5	0.3	
19	20.7	22.8	19.6	7.2	NE	10.3	NE	18.4	NE	50.0	12.5	3.5	0.0	
20	19.4	20.1	18.9	8.4	NE	12	NE	18.6	NE	69.0	9.0	2.5	0.0	
前半旬	26.1	30.8	22.1	2.1	ENE					0.0			52.1	
後半旬	23.5	26.7	21.6	4.7	NE					147.5			5.4	
旬	24.8	28.7	21.9	3.4	NE					147.5			57.5	
平年差/比	+2.1	+1.9	+2.7							270			109	

観測所名	瑞穂										10 以上積算気温			223
日付	気温()			風向・風速(m/s)						降水量(mm)			日照(h)	
	平均	最高	最低	平均	最多	最大	風向	瞬間	風向	日計	1時間	10分		
11	24.1	29.8	18.9	1.0	SSE	3.3	E	5.8	SSW	0.0	0.0	0.0	4.5	
12	23.5	30.4	18.1	0.7	E	3.8	E	5.9	E	0.0	0.0	0.0	6.6	
13	23.0	31.4	17.5	0.5	NE	2.1	WNW	4.4	W	0.0	0.0	0.0	8.3	
14	23.0	31.4	16.7	0.7	W	3.5	E	6.0	E	0.0	0.0	0.0	7.0	
15	23.4	31.0	18.2	0.8	ESE	3.8	E	7.2	ESE	0.0	0.0	0.0	6.4	
16	23.3	28.0	20.2	1.8	E	4.8	E	9.2	ESE	12.0	3.5	1.0	1.9	
17	23.3	26.9	21.7	1.2	E	3.5	E	5.7	ESE	6.5	1.5	0.5	0.8	
18	23.4	28.3	21.5	1.1	ENE	3.2	E	7.4	S	11.0	7.0	5.5	0.3	
19	18.9	22.3	17.8	0.7	N	3	WNW	5.5	WNW	15.0	5.0	1.5	0.0	
20	17.5	18.2	17.0	0.7	NNE	2.2	ENE	5.6	NE	34.0	8.5	3.5	0.0	
前半旬	23.4	30.8	17.9	0.7	E					0.0			32.8	
後半旬	21.3	24.7	19.6	1.1	E					78.5			3.0	
旬	22.3	27.8	18.8	0.9	E					78.5			35.8	
平年差/比	+2.3	+2.1	+3.4							115			79	

観測所名	弥栄										10 以上積算気温			219
日付	気温()			風向・風速(m/s)						降水量(mm)			日照(h)	
	平均	最高	最低	平均	最多	最大	風向	瞬間	風向	日計	1時間	10分		
11	23.2	30.3	17.9	0.9	NNE	2.9	SE	7.2	SE	0.0	0.0	0.0	3.9	
12	22.5	29.3	18.0	0.9	NNE	3.2	NNE	6.0	N	0.5	0.5	0.5	6.2	
13	22.3	30.2	16.8	1.3	N	3.8	N	6.1	N	0.0	0.0	0.0	8.0	
14	22.6	30.4	16.3	1.4	N	3.7	N	5.7	N	0.0	0.0	0.0	9.7	
15	22.9	30.0	17.4	1.2	N	3.3	SE	7.0	SE	0.0	0.0	0.0	7.4	
16	23.1	29.4	19.0	1.2	N	2.7	NW	4.9	SE	1.0	0.5	0.5	2.4	
17	24.2	29.2	21.3	1.1	NNE	4	SE	7.9	SSE	0.0	0.0	0.0	3.5	
18	22.9	26.8	20.9	1.1	NNE	4	N	6.2	N	13.5	4.0	2.0	0.2	
19	18.3	20.9	17.6	3.1	N	6	N	9.0	NNE	20.5	8.0	2.0	0.0	
20	17.0	17.8	16.5	3.4	N	5.2	N	10.5	N	30.0	5.0	2.0	0.0	
前半旬	22.7	30.0	17.3	1.1	N					0.5			35.2	
後半旬	21.1	24.8	19.1	2.0	N					65.0			6.1	
旬	21.9	27.4	18.2	1.6	N					65.5			41.3	
平年差/比	+2.1	+2.5	+3.0							86			93	

観測所名	高津										10 以上積算気温			241
日付	気温()			風向・風速(m/s)						降水量(mm)			日照(h)	
	平均	最高	最低	平均	最多	最大	風向	瞬間	風向	日計	1時間	10分		
11	26.2	32.9	21.0	2.8	SSE	7.8	SSE	10.8	SSE	0.0	0.0	0.0		
12	25.1	29.3	20.9	1.8	SSE	3.4	SE	5.1	NNW	0.0	0.0	0.0		
13	24.9	29.1	21.3	2.2	SSE	4	SSE	5.7	NW	0.0	0.0	0.0		
14	25.0	29.9	21.0	2.9	SSE	4.7	SSE	6.7	S	0.0	0.0	0.0		
15	25.1	28.8	21.3	2.7	SSE	4.7	SSE	6.7	SSE	0.0	0.0	0.0		
16	24.8	28.2	21.8	1.6	SE	3.3	SSE	4.6	SSE	0.0	0.0	0.0		
17	25.1	28.8	23.1	1.8	SE	3.8	NE	6.2	NE	2.5	1.0	1.0		
18	24.8	28.7	22.4	2.3	NE	6.8	NE	14.4	NNE	6.0	1.5	1.0		
19	20.8	22.5	19.6	5.7	NE	9.3	NNE	16.5	NNE	42.5	12.5	3.0		
20	19.4	20.3	18.7	5.8	NE	8.6	NE	15.4	ENE	89.0	12.0	3.0		
前半旬	25.3	30.0	21.1	2.5	SSE					0.0				
後半旬	23.0	25.7	21.1	3.4	NE					140.0				
旬	24.1	27.9	21.1	3.0	SSE					140.0				
平年差/比	+0.6	//	//							593				

地域気象観測旬報

2011年9月11日～20日 島根県 (68)
(5/5)

観測所名	益田									10 以上積算気温				256
日付	気温()			風向・風速(m/s)					降水量(mm)			日照(h)		
	平均	最高	最低	平均	最多	最大	風向	瞬間	風向	日計	1時間		10分	
11	27.7	34.7	22.5	1.9	S	4.9	S	8.6	SE	0.0	0.0	0.0	10.4	
12	26.7	31.9	21.7	1.4	SE	2.7	NNW	5.7	N	0.0	0.0	0.0	9.8	
13	26.6	32.2	22.1	1.4	SSE	2.6	N	6.8	N	0.0	0.0	0.0	11.7	
14	26.8	32.8	21.9	1.4	SSE	3.5	N	6.1	N	0.0	0.0	0.0	11.7	
15	26.9	32.6	22.3	1.5	SE	3.6	N	6.6	N	0.0	0.0	0.0	11.3	
16	26.1	29.4	22.6	0.9	SE	1.8	WSW	3.7	SW	0.0	0.0	0.0	1.2	
17	26.6	30.7	24.1	1.2	SE	2.7	NNE	5.1	N	1.0	0.5	0.5	2.7	
18	26.5	32.0	23.4	1.5	NNE	4.7	NNE	9.6	NNE	13.5	7.0	2.0	0.7	
19	22.0	24.6	20.2	2.5	NNE	5.1	NNE	11.5	NE	34.5	8.5	2.5	0.1	
20	20.0	20.7	19.3	2.5	NNE	5.3	NNE	10.1	NNE	75.0	14.5	3.0	0.0	
前半旬	26.9	32.8	22.1	1.5	SSE					0.0			54.9	
後半旬	24.2	27.5	21.9	1.7	NNE					124.0			4.7	
旬	25.6	30.2	22.0	1.6	NNE					124.0			59.6	
平年差/比	+2.5	+2.4	+3.0							196			110	

観測所名	津和野									10 以上積算気温				242
日付	気温()			風向・風速(m/s)					降水量(mm)			日照(h)		
	平均	最高	最低	平均	最多	最大	風向	瞬間	風向	日計	1時間		10分	
11	26.0	32.7	20.4	1.4	SSW	5	SSW	7.9	SSW	0.0	0.0	0.0	6.1	
12	26.0	32.8	21.8	1.2	ENE	4.2	S	7.4	SSW	0.0	0.0	0.0	5.4	
13	24.8	33.3	19.5	0.9	S	3.3	N	6.1	NNE	0.0	0.0	0.0	6.7	
14	25.1	33.7	18.7	1.0	NNW	4.1	NE	6.4	NE	0.0	0.0	0.0	8.5	
15	25.6	33.4	19.4	1.1	S	5	SSW	8.7	SSW	0.0	0.0	0.0	7.9	
16	24.2	28.7	20.9	0.8	N	2.1	NNE	3.7	NNE	1.0	0.5	0.5	0.3	
17	25.5	30.5	22.6	1.0	N	3.6	NNW	6.3	NE	2.0	2.0	1.0	2.4	
18	25.4	30.4	23.1	0.9	SSW	3.9	S	7.1	SSW	6.0	2.0	0.5	0.7	
19	20.6	24.2	19.2	1.6	N	2.8	N	6.0	NE	30.5	10.0	3.5	0.0	
20	18.7	19.3	18.1	2.1	N	3.6	NNE	7.8	NNE	74.0	10.0	3.5	0.0	
前半旬	25.5	33.2	20.0	1.1	S					0.0			34.6	
後半旬	22.9	26.6	20.8	1.3	N					113.5			3.4	
旬	24.2	29.9	20.4	1.2	N					113.5			38.0	
平年差/比	+2.4	+2.2	+2.9							169			91	

観測所名	吉賀									10 以上積算気温				232
日付	気温()			風向・風速(m/s)					降水量(mm)			日照(h)		
	平均	最高	最低	平均	最多	最大	風向	瞬間	風向	日計	1時間		10分	
11	25.2	30.3	20.7	1.7	WSW	4.4	WSW	8.6	SSW	0.0	0.0	0.0	5.8	
12	23.8	31.0	18.6	0.9	NNE	3.1	WSW	5.9	SW	0.0	0.0	0.0	5.6	
13	23.7	32.2	18.7	0.8	NE	3.6	WSW	7.1	SW	0.0	0.0	0.0	9.1	
14	23.7	32.2	17.8	1.2	WSW	4.7	WSW	9.1	SW	0.0	0.0	0.0	9.2	
15	24.2	31.2	19.8	1.4	NE	7	WSW	10.0	SW	0.0	0.0	0.0	8.1	
16	23.6	28.0	20.1	0.9	SSE	3.2	WSW	6.7	SW	3.5	1.0	0.5	0.3	
17	24.3	28.1	22.3	1.6	SW	4.3	WSW	7.0	WSW	7.0	4.0	2.5	0.1	
18	24.4	27.6	22.9	1.7	WSW	5.1	WSW	9.6	SW	10.5	3.5	1.5	0.1	
19	20.6	23.2	18.9	2.7	ENE	7.4	ENE	10.3	NE	12.5	4.5	1.5	0.0	
20	18.6	19.2	17.9	3.7	ENE	6.8	ENE	11.8	NE	32.5	4.5	2.0	0.0	
前半旬	24.1	31.4	19.1	1.2	WSW					0.0			37.8	
後半旬	22.3	25.2	20.4	2.1	ENE					66.0			0.5	
旬	23.2	28.3	19.8	1.7	WSW					66.0			38.3	
平年差/比	//	//	//							//			//	

地域雨量観測旬報

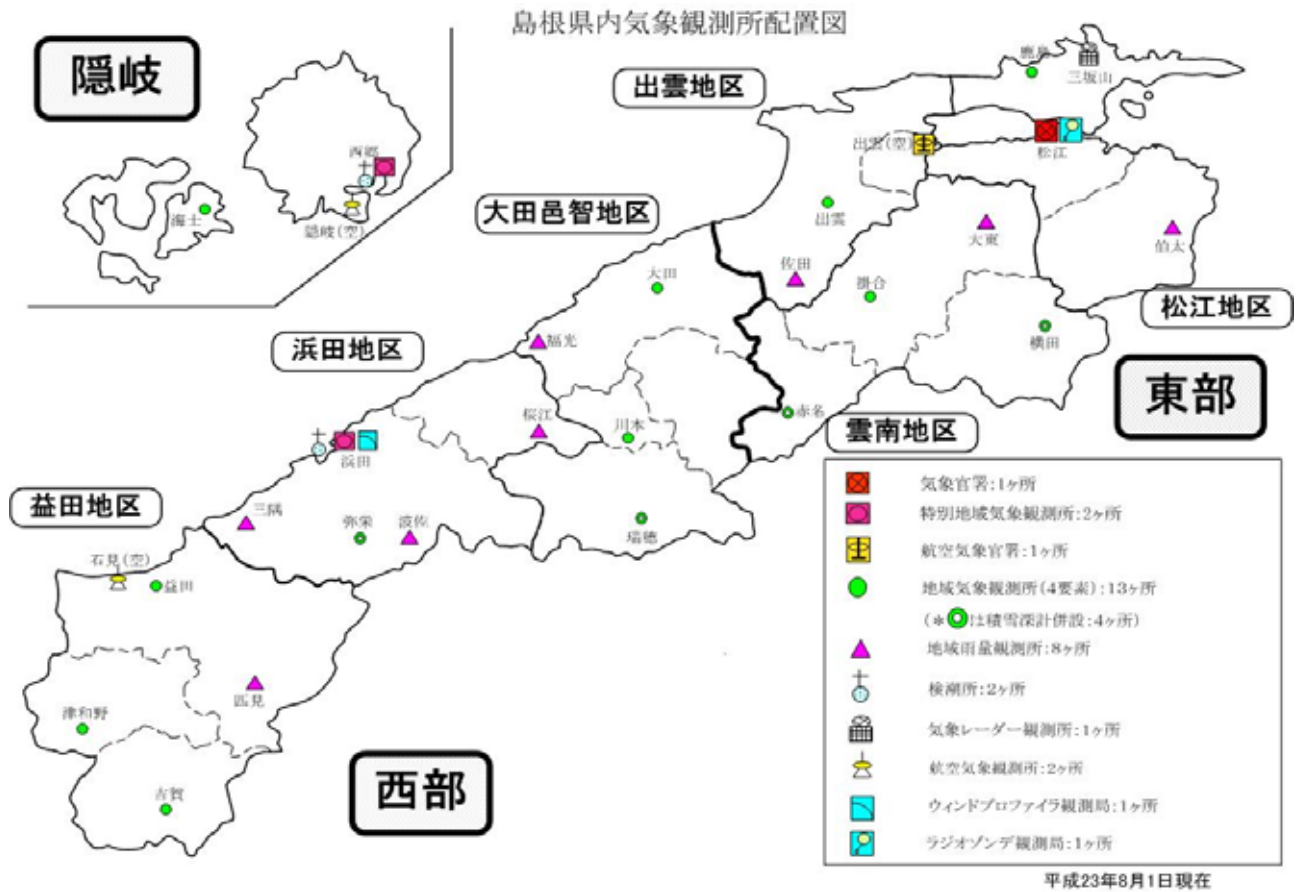
2011年9月11日～20日 島根県 (68)

(1/1)

観測所名	大東				伯太				佐田				福光				桜江				三隅			
	降水量(mm)				降水量(mm)				降水量(mm)				降水量(mm)				降水量(mm)				降水量(mm)			
	日計	平年比	最大1時間	最大10分間	日計	平年比	最大1時間	最大10分間	日計	平年比	最大1時間	最大10分間	日計	平年比	最大1時間	最大10分間	日計	平年比	最大1時間	最大10分間	日計	平年比	最大1時間	最大10分間
11	0.0		0.0	0.0	0.5		0.5	0.5	0.0		0.0	0.0	0.0		0.0	0.0	0.0		0.0	0.0	0.0		0.0	0.0
12	0.0		0.0	0.0	0.0		0.0	0.0	0.0		0.0	0.0	0.0		0.0	0.0	0.0		0.0	0.0	0.0		0.0	0.0
13	0.0		0.0	0.0	0.0		0.0	0.0	0.0		0.0	0.0	0.0		0.0	0.0	0.0		0.0	0.0	0.0		0.0	0.0
14	0.0		0.0	0.0	0.0		0.0	0.0	0.0		0.0	0.0	0.0		0.0	0.0	0.0		0.0	0.0	0.0		0.0	0.0
15	0.0		0.0	0.0	0.0		0.0	0.0	0.0		0.0	0.0	0.0		0.0	0.0	0.0		0.0	0.0	0.0		0.0	0.0
半旬計/最大	0.0	0	0.0	0.0	0.5	1	0.5	0.5	0.0	0	0.0	0.0	0.0	0	0.0	0.0	0.0	0	0.0	0.0	0.0	0	0.0	0.0
16	12.0		3.0	1.0	14.0		3.5	2.0	12.0		3.0	1.0	0.5		0.5	0.5	4.5		2.0	0.5	0.0		0.0	0.0
17	13.0		7.0	5.5	11.5		4.5	2.0	5.5		2.0	1.0	8.5		6.5	3.5	10.0		7.5	4.0	16.5		16.5	6.0
18	8.0		4.0	3.0	41.0		22.0	14.0	24.5		15.0	5.5	17.0		5.0	4.0	5.0		2.5	1.0	9.5		3.5	2.0
19	29.0		13.0	6.0	56.5		18.5	6.0	29.0		15.5	2.0	29.0		8.5	2.5	29.5		9.0	2.5	35.0		9.0	3.0
20	36.0		7.0	2.0	48.0		8.5	2.0	62.5		13.0	4.0	49.5		6.0	2.0	48.0		8.0	3.0	76.5		12.0	4.0
半旬計/最大	98.0	304	13.0	6.0	171.0	463	22.0	14.0	133.5	349	15.5	5.5	104.5	348	8.5	4.0	97.0	269	9.0	4.0	137.5	463	16.5	6.0
旬計	98.0	154			171.5	228			133.5	181			104.5	196			97.0	150			137.5	270		
旬最大	36.0		13.0	6.0	56.5		22.0	14.0	62.5		15.5	5.5	49.5		8.5	4.0	48.0		9.0	4.0	76.5		16.5	6.0
起日	20		19	19	19		18	18	20		19	18	20		19	18	20		19	17	20		17	17

観測所名	波佐				匹見																			
	降水量(mm)				降水量(mm)				降水量(mm)				降水量(mm)				降水量(mm)							
	日計	平年比	最大1時間	最大10分間	日計	平年比	最大1時間	最大10分間	日計	平年比	最大1時間	最大10分間	日計	平年比	最大1時間	最大10分間	日計	平年比	最大1時間	最大10分間	日計	平年比	最大1時間	最大10分間
11	0.0		0.0	0.0	0.0		0.0	0.0																
12	0.0		0.0	0.0	0.0		0.0	0.0																
13	0.0		0.0	0.0	0.0		0.0	0.0																
14	0.0		0.0	0.0	0.0		0.0	0.0																
15	0.0		0.0	0.0	0.0		0.0	0.0																
半旬計/最大	0.0	0	0.0	0.0	0.0	0	0.0	0.0																
16	3.5		2.0	0.5	3.5		2.0	0.5																
17	3.0		1.0	0.5	3.5		1.0	1.0																
18	7.0		3.0	1.5	14.5		7.5	5.5																
19	31.5		8.0	2.0	16.5		6.5	3.0																
20	39.5		8.0	3.0	26.5		4.5	2.0																
半旬計/最大	84.5	213	8.0	3.0	64.5	187	7.5	5.5																
旬計	84.5	113			64.5	103																		
旬最大	39.5		8.0	3.0	26.5		7.5	5.5																
起日	20		20	20	20		18	18																

-) : 統計値を求める対象となる資料の一部が欠けているが、その範囲が許容の範囲内の値。
-] : 統計値を求める対象となる資料が、許容する範囲内の資料数を満たさず、十分な信頼を保障できない値である。
- × : 統計値を求める対象となる資料が、参考値もしくは欠測により全く統計値を求めることができない。



島根県地域気象観測所（アメダス）所在地一覧表

観測所	気温	降水量	日照	風向 風速	積雪	所在地	緯度	経度	海面上 の高さ
西郷	○	○	○	○	○	隠岐郡隠岐の島町西町大城（西郷特別地域気象観測所）	36°12.2'	133°20.0'	27m
西郷岬	○	○		○		隠岐郡隠岐の島町岬町字風の松（隠岐航空気象観測所）	36°10.7'	133°19.4'	80m
海士	○	○	○	○		隠岐郡海士町大字海士	36°05.8'	133°05.8'	3m
鹿島	○	○	○	○		松江市鹿島町北講武	35°31.2'	133°01.3'	5m
斐川	○	○		○		簸川郡斐川町大字沖州字反（出雲空港出張所）	35°24.8'	132°53.4'	2m
松江	○	○	○	○	○	松江市西津田（松江地方気象台）	35°27.4'	133°03.9'	17m
出雲	○	○	○	○		出雲市芦渡町	35°19.9'	132°43.8'	20m
大東		○				雲南市大東町下阿用	35°19.1'	132°57.9'	56m
伯太		○				安来市伯太町母里	35°21.0'	133°16.4'	23m
佐田		○				出雲市佐田町大呂	35°13.3'	132°43.4'	100m
大田	○	○	○	○		大田市大田町大田	35°11.4'	132°29.8'	30m
掛合	○	○	○	○		雲南市掛合町掛合	35°11.9'	132°49.0'	215m
横田	○	○	○	○	○	仁多郡奥出雲町稲原	35°10.4'	133°06.2'	369m
福光		○				大田市温泉津町福光	35°04.2'	132°19.9'	8m
赤名	○	○	○	○	○	飯石郡飯南町下赤名	35°00.1'	132°42.7'	444m
桜江		○				江津市桜江町川戸	34°57.2'	132°20.0'	32m
川本	○	○	○	○		邑智郡川本町川本	34°58.6'	132°29.5'	132m
浜田	○	○	○	○		浜田市大辻町（浜田特別地域気象観測所）	34°53.8'	132°04.2'	19m
瑞穂	○	○	○	○	○	邑智郡邑南町淀原	34°51.2'	132°31.8'	327m
三隅		○				浜田市三隅町三隅	34°47.3'	131°57.5'	11m
弥栄	○	○	○	○	○	浜田市弥栄町長安本郷	34°46.6'	132°06.5'	380m
波佐		○				浜田市金城町波佐	34°46.8'	132°11.8'	370m
高津	○	○		○		益田市内田町（石見航空気象観測所）	34°40.5'	131°47.4'	54m
益田	○	○	○	○		益田市あけぼの東町	34°40.6'	131°50.6'	4m
匹見		○				益田市匹見町匹見	34°34.3'	132°01.0'	259m
津和野	○	○	○	○		鹿足郡津和野町森村口	34°27.7'	131°46.2'	165m
吉賀	○	○	○	○		鹿足郡吉賀町七日市	34°23.5'	131°53.6'	250m

中国地方 1か月予報

(9月17日から10月16日までの天候見通し)

平成23年9月16日
広島地方気象台発表

<予想される向こう1か月の天候>

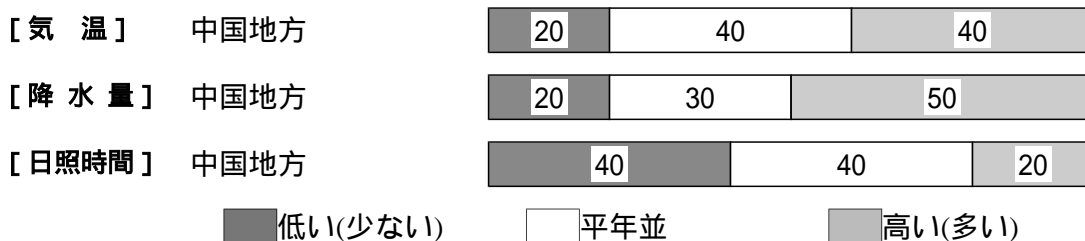
向こう1か月の出現の可能性が最も大きい天候と、特徴のある気温、降水量等の確率は以下のとおりです。

期間のはじめは、曇りや雨の日が多い見込みです。その後は、天気は数日の周期で変わるでしょう。

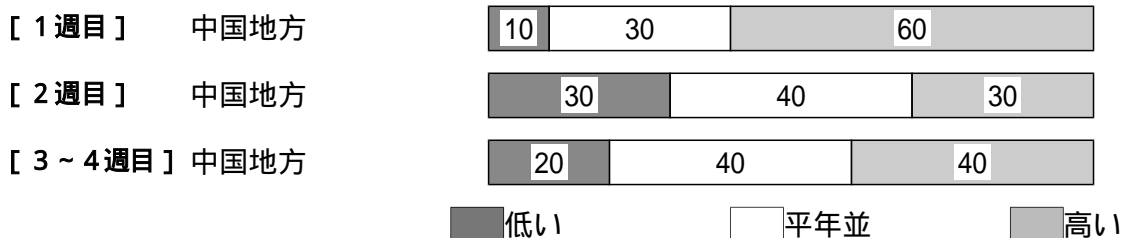
向こう1か月の平均気温は、平年並または高い確率ともに40%です。降水量は、多い確率50%です。日照時間は、平年並または少ない確率ともに40%です。

週別の気温は、1週目は、高い確率60%です。3~4週目は、平年並または高い確率ともに40%です。

<向こう1か月の気温、降水量、日照時間の各階級の確率(%)>



<気温経過の各階級の確率(%)>



<予報の対象期間>

1か月 : 9月17日(土)~10月16日(日)

1週目 : 9月17日(土)~9月23日(金)

2週目 : 9月24日(土)~9月30日(金)

3~4週目 : 10月1日(土)~10月14日(金)

<次回発表予定等>

1か月予報 : 毎週金曜日 14時30分 次回は9月23日

3か月予報 : 9月22日(木) 14時

寒候期予報 : 9月22日(木) 14時

< 参考資料（平年並の範囲等） >

(1) 30 年平均値（向こう 1 か月の平均気温、降水量、日照時間と 1 週目、2 週目、3 ~ 4 週目の平均気温）

	気 温 ()	降 水 量 (mm)	日照時間 (時間)	気 温()		
				1 週目	2 週目	3 ~ 4 週目
松江	19.6	157.3	145.4	21.8	20.3	18.5
西郷	19.2	165.9	149.7	21.3	19.9	18.1
浜田	19.9	146.9	158.0	21.8	20.5	18.8
鳥取	19.5	180.1	134.8	21.8	20.3	18.3
米子	19.7	175.2	146.6	21.9	20.4	18.6
境	20.0	174.3	147.2	22.2	20.8	18.9
広島	21.3	134.6	165.9	23.6	22.1	20.1
呉	21.4	128.4	163.1	23.5	22.1	20.3
福山	20.4	115.9	162.7	22.8	21.3	19.2
岡山	21.1	120.7	156.7	23.5	21.9	19.9
津山	18.6	135.8	144.1	21.0	19.4	17.3

なお、気温、降水量、日照時間の「平年並」の範囲は、地点ごとに幾分違いはありますが、下に示した地域平均の「平年並」の範囲を参考にして下さい。

(2) 1981 ~ 2010 年のデータに基づいた向こう 1 か月地域平均の気温、降水量、日照時間の平年差(比)の「平年並」の範囲は次のとおりです。

	気温平年差()	降水量平年比(%)	日照時間平年比(%)
中国地方	-0.6 ~ +0.3	73 ~ 111	95 ~ 106
山陰	-0.5 ~ +0.3	70 ~ 116	96 ~ 107
山陽	-0.6 ~ +0.4	70 ~ 108	95 ~ 105

(3) この予報期間の 1 週目、2 週目、3 ~ 4 週目の地域平均の気温平年差の「平年並」の範囲は次のとおりです。

	1 週目	2 週目	3 ~ 4 週目
中国地方	-0.6 ~ +0.5	-0.6 ~ +0.4	-0.5 ~ +0.5
山陰	-0.6 ~ +0.4	-0.6 ~ +0.3	-0.5 ~ +0.5
山陽	-0.6 ~ +0.6	-0.6 ~ +0.4	-0.6 ~ +0.6

< 参考資料（利用上の注意） >

(1) 気温(降水量)等は、「低い(少ない)」「平年並」「高い(多い)」の 3 つの階級で予報します。階級の幅は、1981 ~ 2010 年の 30 年間に於ける各階級の出現率が等分(それぞれ 33%)となるように決めてあります(気候的出現率と呼びます)。

(2) 予報する確率の数値は、それぞれの階級が出現する可能性の大きさを表しています。予測資料の信頼性が大きい場合には気候的出現率から大きく隔たった 10%以下や 60%以上の確率を付けられますが、特定の階級を強調できない場合には気候的出現率と同じかそれと同程度(30%、40%)の確率しか付けられません。

(3) 晴れや雨などの天気日数は、平年の日数よりも多い(少ない)場合は「平年に比べて多い(少ない)」、また平年の日数と同程度に多い(少ない)場合には「平年と同様に多い(少ない)」と表現します。なお、単に多い(少ない)と表現した場合には対象期間の 2 分の 1 より多い(少ない)ことを意味します。