

島根県農業気象速報

平成23年9月上旬

島根県
松江地方気象台

平成23年9月12日発行

気象概況 平成 23 年 9 月上旬

前半は台風第 12 号が、四国地方から中国地方を縦断し、風が強く降水量は多かった。後半は高気圧に覆われて晴れの日が続いた。

日付	天気概況	松江(06 時～18 時)	松江(18 時～翌 06 時)
1 日	台風第 12 号の影響を受ける	晴後時々雨、雷を伴う	曇一時雨
2 日	台風第 12 号が四国沖をゆっくり北に進む	大雨	暴風雨
3 日	台風第 12 号が四国地方から中国地方を縦断	大雨	雨後時々曇
4 日	台風第 12 号が鳥取県沖をゆっくり北に進む	雨時々曇	雨
5 日	台風第 12 号が日本海をゆっくり北北東進	曇時々雨後一時晴	晴一時雨
6 日	大陸の高気圧に覆われる	晴	快晴
7 日	大陸の高気圧に覆われる	快晴	晴後時々曇
8 日	太平洋高気圧に覆われる	晴一時曇	晴
9 日	太平洋高気圧に覆われる	曇一時晴	曇後晴
10 日	南から暖かく湿った空気が流入	晴後一時雨	曇後晴

気象官署・特別地域気象観測所の観測値(9 月上旬)

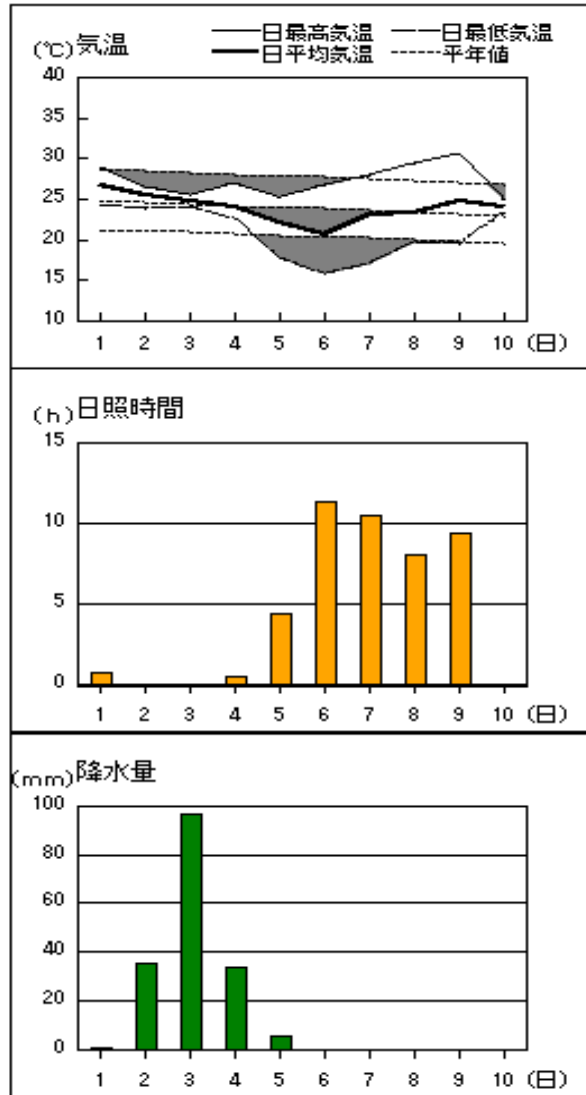
要素	気温()						降水量(mm)		日照時間(h)	
	平均		最高		最低		本年	平年	本年	平年
	本年	平年	本年	平年	本年	平年				
松江	24.5	24.5	28.6	28.8	21.0	21.3	160.0	63.2	49.7	50.9
浜田	24.4	24.5	27.7	28.3	21.2	21.1	61.5	62.1	54.0	57.8
西郷	23.9	23.7	27.3	27.7	20.7	20.4	171.5	76.5	44.8	52.7

平均気温は、全域「平年並」。降水量は、松江「かなり多い」、浜田「平年並」、西郷「多い」。日照時間は、松江・浜田「平年並」、西郷「少ない」。

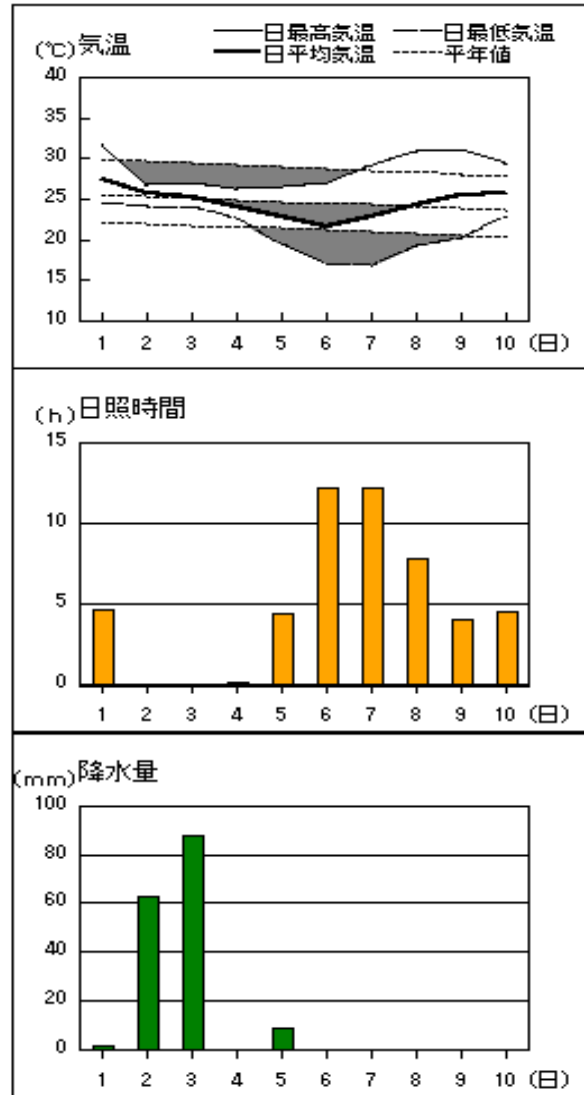
注：地上気象観測における平年の統計期間は、松江、浜田、西郷とも 1981～2010 年の 30 年間である。

アメダス 気象経過図：2011年9月1日-2011年9月10日

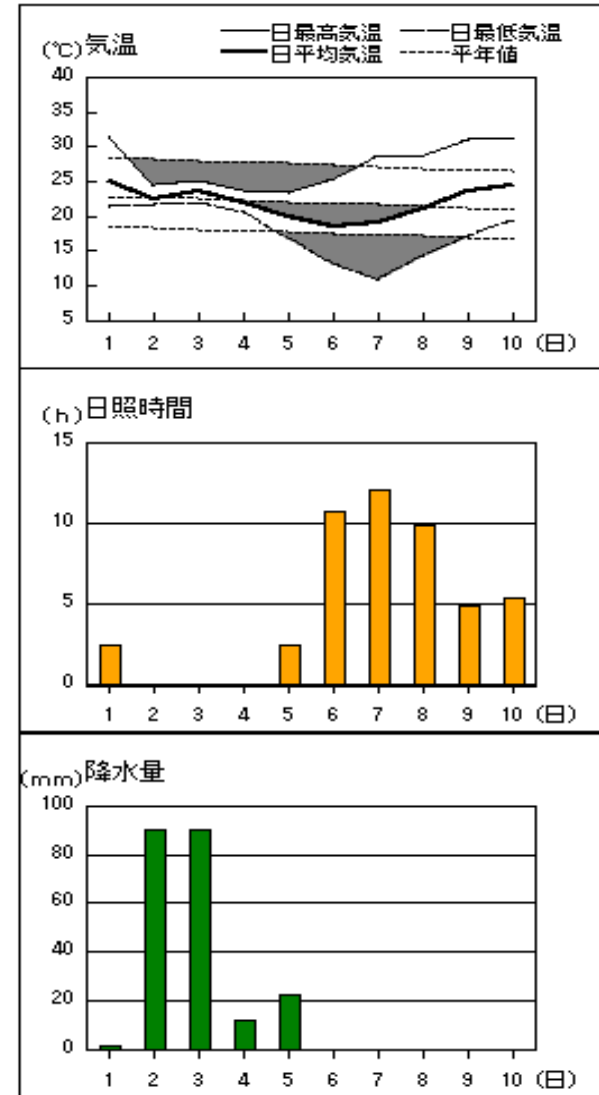
西郷



松江

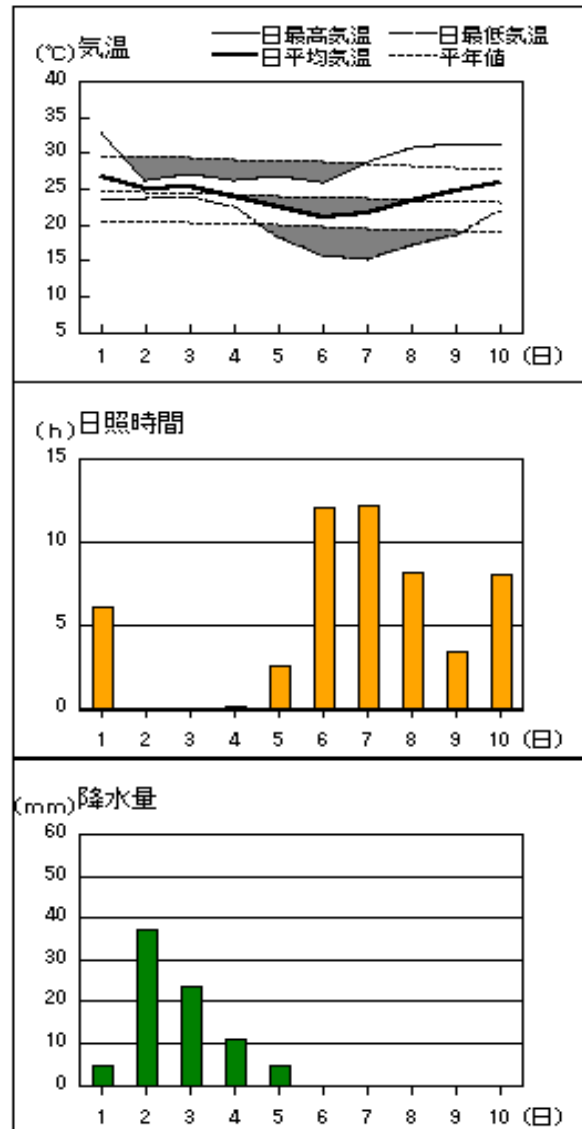


横田

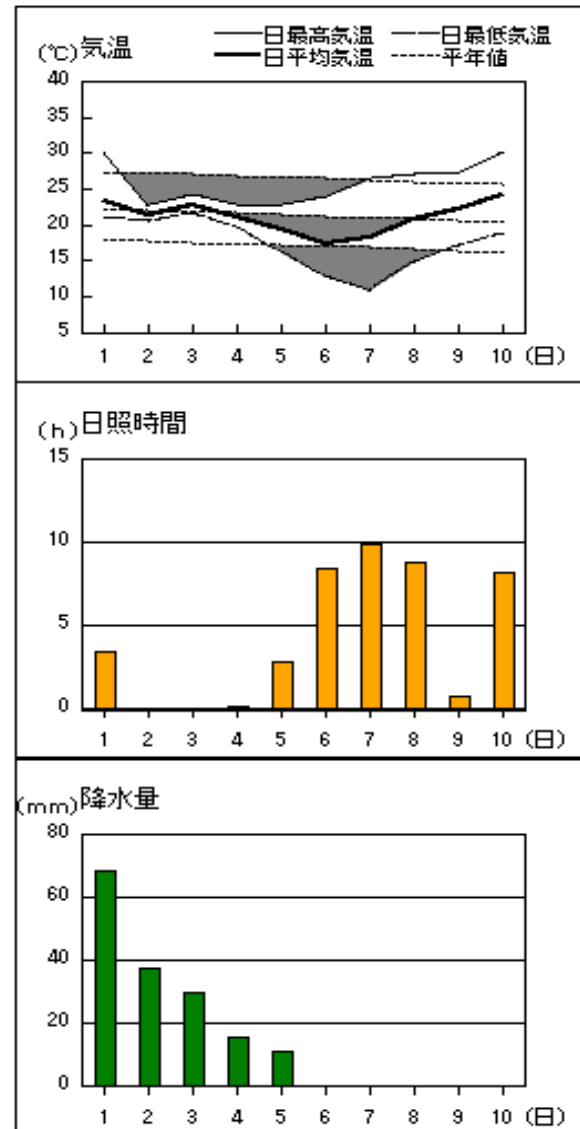


アメダス 気象経過図：2011年9月1日-2011年9月10日

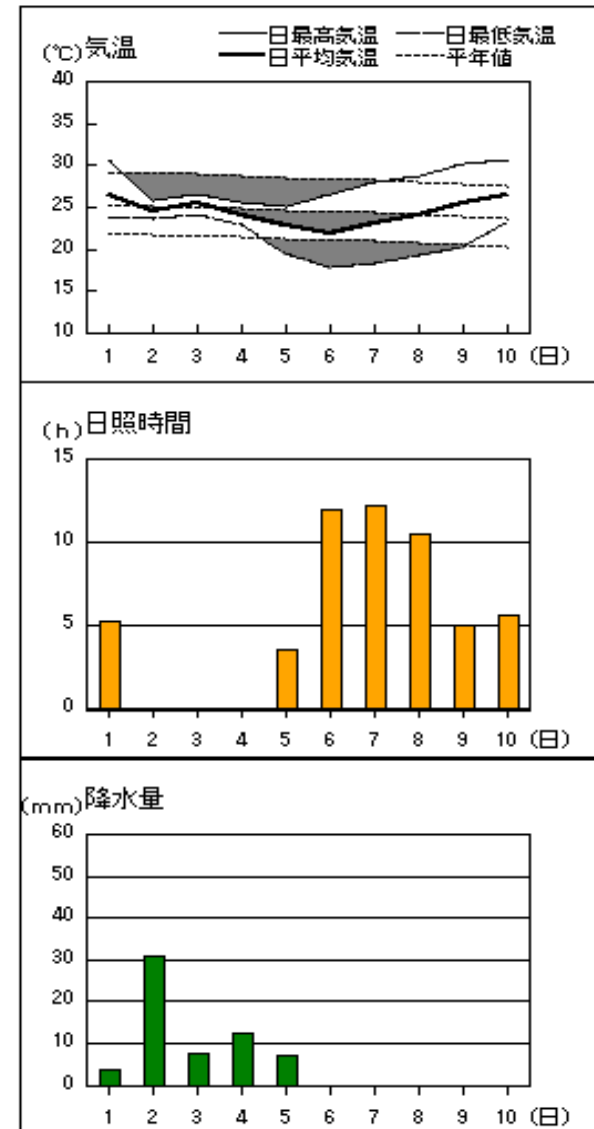
出雲



赤名

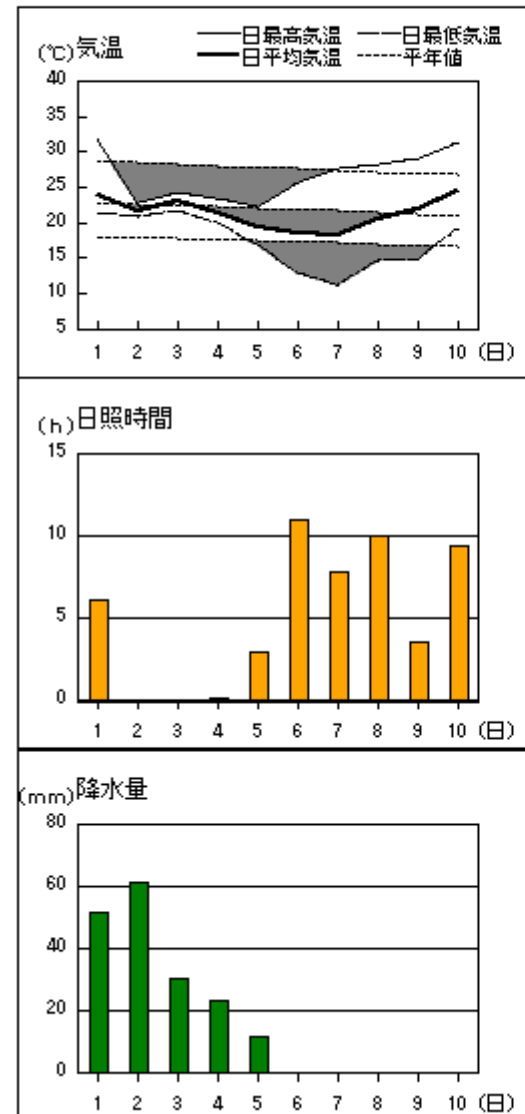


浜田

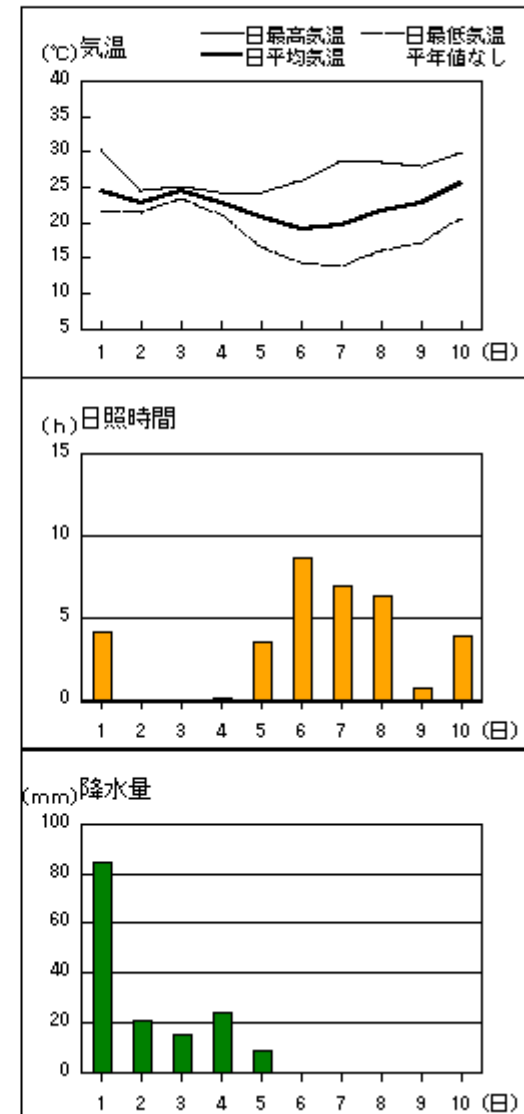


アメダス 気象経過図：2011年9月1日-2011年9月10日

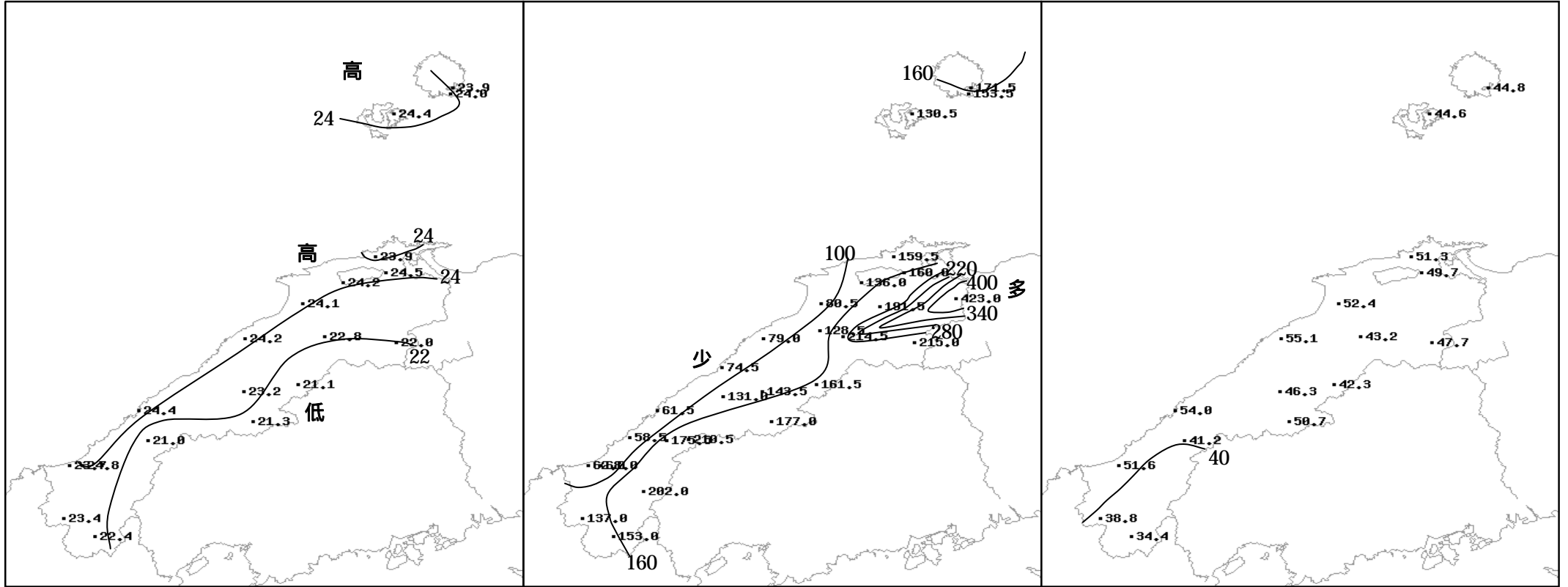
瑞穂



吉賀



2011年（平成23年）9月上旬の気象分布図



平均気温 (°C)

降水量 (mm)

日照時間 (h)

地域気象観測旬報

2011年9月1日～10日 島根県 (68)
(1/5)

観測所名	西郷									10 以上積算気温			239	
	気温()			風向・風速(m/s)						降水量(mm)				日照 (h)
	平均	最高	最低	平均	最多	最大	風向	瞬間	風向	日計	1時間	10分		
1	26.6	28.9	24.3	3.4	ENE	7	E	11.0	E	0.5	0.5	0.5	0.8	
2	25.5	26.4	23.7	5.6	NE	8.8	NNE	20.9	ENE	35.5	9.0	4.0	0.0	
3	24.7	25.4	23.9	10.6	NE	18.3	ENE	28.5	E	97.0	12.5	4.0	0.0	
4	23.9	26.9	22.6	4.0	NE	12.2	ENE	21.7	NE	33.5	10.5	3.0	0.5	
5	22.1	25.3	17.7	3.0	NW	7	NW	11.3	NNW	5.0	2.0	1.0	4.4	
6	20.6	26.7	15.8	2.1	NW	5.8	W	8.4	WSW	0.0	0.0	0.0	11.3	
7	23.1	28.0	17.1	3.1	SW	7.8	SSW	10.7	SW	0.0	0.0	0.0	10.4	
8	23.4	29.3	19.6	1.8	NW	4.7	W	7.1	W	0.0	0.0	0.0	8.0	
9	24.8	30.6	19.4	1.9	NW	4.4	SW	8.2	SW	0.0	0.0	0.0	9.4	
10	24.1	25.0	23.3	3.8	NE	7.4	ENE	13.2	ENE	0.0	0.0	0.0	0.0	
前半旬	24.6	26.6	22.4	5.3	NE					171.5			5.7	
後半旬	23.2	27.9	19.0	2.5	NW					0.0			39.1	
旬	23.9	27.3	20.7	3.9	NE					171.5			44.8	
平年差/比	+0.2	-0.4	+0.3							224			85	

観測所名	西郷岬									10 以上積算気温			240	
	気温()			風向・風速(m/s)						降水量(mm)				日照 (h)
	平均	最高	最低	平均	最多	最大	風向	瞬間	風向	日計	1時間	10分		
1	26.5	28.3	25.3	5.2	NE	8.5	NE	11.8	ENE	0.5	0.5	0.5		
2	25.2	26.0	23.3	9.7	NNE	16	NNE	22.1	NNE	29.5	7.5	3.5		
3	24.4	25.0	23.5	15.7	ENE	20.6	NE	29.8	NE	98.5	14.5	7.5		
4	23.6	25.7	22.4	6.7	NNE	17.5	NE	23.7	NE	23.5	11.5	3.0		
5	22.1	25.4	18.1	4.1	NNW	8.5	NW	12.9	NW	1.5	0.5	0.5		
6	21.3	25.2	17.4	3.0	W	5.4	W	8.7	SW	0.0	0.0	0.0		
7	23.8	26.7	20.7	4.9	SW	8.6	SW	10.8	SSW	0.0	0.0	0.0		
8	23.9	27.5	20.5	1.9	SSW	4.5	S	6.7	S	0.0	0.0	0.0		
9	25.1	28.9	21.1	2.1	WNW	4.1	WNW	6.2	WNW	0.0	0.0	0.0		
10	23.9	24.6	23.1	6.6	NE	10.1	NE	12.9	NE	0.0	0.0	0.0		
前半旬	24.4	26.1	22.5	8.3	NNE					153.5				
後半旬	23.6	26.6	20.6	3.7	SSW					0.0				
旬	24.0	26.3	21.5	6.0	NNE					153.5				
平年差/比	0.0	-0.8	+0.1							191				

観測所名	海士									10 以上積算気温			244	
	気温()			風向・風速(m/s)						降水量(mm)				日照 (h)
	平均	最高	最低	平均	最多	最大	風向	瞬間	風向	日計	1時間	10分		
1	27.3	29.8	24.5	2.3	E	4.9	ENE	9.2	E	0.5	0.5	0.5	2.5	
2	25.8	27.0	23.8	3.7	NE	8.3	NE	19.7	NE	35.5	15.0	5.0	0.0	
3	25.3	26.3	24.2	7.9	ENE	12	ENE	22.9	ENE	79.0	10.5	4.5	0.0	
4	24.3	27.5	23.0	3.9	NNE	8.7	NE	17.4	NE	10.0	2.5	1.5	0.9	
5	23.2	24.9	21.6	2.6	N	4.3	N	9.6	N	5.5	2.0	1.5	3.4	
6	20.9	26.3	16.1	1.1	W	4.3	W	7.2	W	0.0	0.0	0.0	9.8	
7	23.7	28.2	17.5	2.4	SW	5	SW	10.3	SW	0.0	0.0	0.0	9.6	
8	23.9	29.9	19.0	0.9	SW	3.5	WSW	6.3	W	0.0	0.0	0.0	8.6	
9	25.1	31.2	19.3	1.0	SSW	3.5	SSW	6.2	SSW	0.0	0.0	0.0	8.5	
10	24.8	26.4	23.5	2.5	ENE	5.1	E	9.7	NE	0.0	0.0	0.0	1.3	
前半旬	25.2	27.1	23.4	4.1	ENE					130.5			6.8	
後半旬	23.7	28.4	19.1	1.6	SW					0.0			37.8	
旬	24.4	27.8	21.3	2.8	ENE					130.5			44.6	
平年差/比	+0.7	+0.1	+1.5							222			85	

観測所名	鹿島									10 以上積算気温			239	
	気温()			風向・風速(m/s)						降水量(mm)				日照 (h)
	平均	最高	最低	平均	最多	最大	風向	瞬間	風向	日計	1時間	10分		
1	27.0	33.1	23.1	1.1	E	3.3	N	5.4	NNW	1.5	1.0	0.5	4.3	
2	25.4	26.6	24.1	3.5	NNE	9.4	N	21.0	N	51.0	9.0	2.5	0.0	
3	25.4	26.4	24.2	6.9	NE	11.9	ENE	25.1	NE	91.0	16.5	5.0	0.0	
4	23.9	25.8	22.5	2.4	WNW	5.5	NNW	11.5	NNW	8.5	2.5	1.0	0.0	
5	22.8	25.9	18.6	2.5	NNW	5.5	NNW	10.9	N	7.5	2.5	1.0	4.4	
6	20.5	25.7	16.0	2.2	W	6.2	W	9.0	W	0.0	0.0	0.0	11.3	
7	21.7	28.1	15.7	2.5	E	6.8	W	10.6	W	0.0	0.0	0.0	11.9	
8	23.2	29.2	18.1	1.2	NNW	3.5	NNW	5.9	NNW	0.0	0.0	0.0	8.8	
9	24.4	29.8	18.8	1.1	ENE	4.1	SW	6.4	SSW	0.0	0.0	0.0	4.9	
10	25.1	29.5	20.6	1.5	ENE	5.1	NE	8.9	NE	0.0	0.0	0.0	5.7	
前半旬	24.9	27.6	22.5	3.3	NE					159.5			8.7	
後半旬	23.0	28.5	17.8	1.7	ENE					0.0			42.6	
旬	23.9	28.0	20.2	2.5	NE					159.5			51.3	
平年差/比	+0.2	-0.1	+0.2							253			97	

-) : 統計値を求める対象となる資料の一部が欠けているが、その範囲が許容の範囲内の値。
-] : 統計値を求める対象となる資料が、許容する範囲内の資料数を満たさず、十分な信頼を保障できない値である。
- × : 統計値を求める対象となる資料が、参考値もしくは欠測により全く統計値を求めることができない。

地域気象観測旬報

2011年9月1日～10日 島根県 (68)
(2/5)

観測所名	斐川										10 以上積算気温			242
日付	気温()			風向・風速(m/s)						降水量(mm)			日照(h)	
	平均	最高	最低	平均	最多	最大	風向	瞬間	風向	日計	1時間	10分		
1	27.0	32.7	23.9	2.6	S	5.9	ENE	9.3	ESE	1.0	0.5	0.5		
2	26.0	27.1	24.4	9.4	NE	18.3	NE	23.7	NNE	34.0	7.5	4.0		
3	25.7	27.0	24.3	12.6	NE	20.9	ENE	26.7	ENE	75.0	27.5	8.0		
4	23.8	25.8	22.5	5.7	NNW	10.1	NNW	12.9	NW	10.5	4.5	1.0		
5	22.3	25.6	19.0	4.0	NNW	8.3	NNW	11.8	NNW	15.5	5.0	2.5		
6	21.1	26.8	16.8	3.1	S	6.3	W	8.2	W	0.0	0.0	0.0		
7	22.1	28.9	15.2	3.4	S	7.4	W	9.8	WSW	0.0	0.0	0.0		
8	23.7	31.2	18.2	2.8	SSE	5	N	8.7	SSW	0.0	0.0	0.0		
9	24.8	30.6	18.5	2.4	N	5.3	SSW	8.2	SSW	0.0	0.0	0.0		
10	25.5	29.7	22.1	5.1	ENE	10.2	ENE	12.3	E	0.0	0.0	0.0		
前半旬	25.0	27.6	22.8	6.9	NE					136.0				
後半旬	23.4	29.4	18.2	3.4	S					0.0				
旬	24.2	28.5	20.5	5.1	NE					136.0				
平年差/比	-0.6	-0.7	-0.9							270				

観測所名	松江										10 以上積算気温			245
日付	気温()			風向・風速(m/s)						降水量(mm)			日照(h)	
	平均	最高	最低	平均	最多	最大	風向	瞬間	風向	日計	1時間	10分		
1	27.5	31.9	24.5	2.1	ESE	6	E	9.2	ESE	1.0	0.5	0.5	4.6	
2	25.7	26.8	24.0	7.3	NE	15.4	NE	27.3	NNE	62.5	20.5	7.0	0.0	
3	25.2	26.9	24.0	12.0	ENE	17.9	NE	29.0	ENE	88.0	15.5	3.5	0.0	
4	24.0	26.3	22.5	4.9	WNW	8.7	NW	13.7	NW	0.0	2.0	0.0	0.1	
5	22.7	26.5	19.4	3.8	NW	7.7	NW	11.8	NW	8.5	2.5	2.5	4.4	
6	21.7	26.9	16.9	2.5	W	6.1	W	9.4	WSW	0.0	0.0	0.0	12.2	
7	22.8	29.2	16.7	2.4	WNW	7.1	W	10.5	WSW	0.0	0.0	0.0	12.1	
8	24.2	30.8	19.2	1.7	E	4.1	NW	6.4	NW	0.0	0.0	0.0	7.8	
9	25.5	31.0	20.1	1.8	E	5.4	NW	7.5	NW	0.0	0.0	0.0	4.0	
10	25.6	29.3	22.8	3.9	E	6.9	ENE	11.2	E	0.0	0.0	0.0	4.5	
前半旬	25.0	27.7	22.9	6.0	ENE					160.0			9.1	
後半旬	24.0	29.4	19.1	2.5	E					0.0			40.6	
旬	24.5	28.6	21.0	4.2	E					160.0			49.7	
平年差/比	0.0	-0.2	-0.3							253			98	

観測所名	出雲										10 以上積算気温			241
日付	気温()			風向・風速(m/s)						降水量(mm)			日照(h)	
	平均	最高	最低	平均	最多	最大	風向	瞬間	風向	日計	1時間	10分		
1	26.8	33.1	23.7	1.6	E	5	ENE	8.4	NE	4.5	3.5	1.0	6.1	
2	25.0	26.1	23.7	4.9	ENE	11.1	ENE	17.0	ENE	37.0	6.5	2.0	0.0	
3	25.4	27.1	23.8	6.4	ENE	12.1	ENE	19.1	NE	23.5	5.5	2.0	0.0	
4	24.0	26.1	22.5	2.7	NW	5	NW	10.9	NNW	11.0	3.0	1.0	0.1	
5	22.6	26.8	18.2	2.2	NW	5	N	8.9	NNE	4.5	2.5	1.5	2.6	
6	21.0	26.0	15.7	1.3	W	3.8	WSW	7.6	WNW	0.0	0.0	0.0	12.0	
7	21.7	28.7	15.0	1.3	W	4.1	W	8.7	WSW	0.0	0.0	0.0	12.1	
8	23.2	30.8	17.1	1.2	ESE	4	SW	7.7	W	0.0	0.0	0.0	8.1	
9	24.8	31.2	18.6	1.4	ESE	5.2	SW	9.8	SW	0.0	0.0	0.0	3.4	
10	26.0	31.4	21.8	3.2	ENE	6.7	ENE	10.2	ENE	0.0	0.0	0.0	8.0	
前半旬	24.8	27.8	22.4	3.6	ENE					80.5			8.8	
後半旬	23.3	29.6	17.6	1.7	ENE					0.0			43.6	
旬	24.1	28.7	20.0	2.6	ENE					80.5			52.4	
平年差/比	+0.2	0.0	+0.1							134			95	

観測所名	大田										10 以上積算気温			242
日付	気温()			風向・風速(m/s)						降水量(mm)			日照(h)	
	平均	最高	最低	平均	最多	最大	風向	瞬間	風向	日計	1時間	10分		
1	26.8	33.4	23.6	1.4	SE	5.1	N	7.5	N	5.0	3.0	1.0	5.9	
2	24.4	26.2	23.4	3.2	NE	8.4	ENE	17.5	ENE	38.0	6.5	2.5	0.0	
3	26.0	29.6	23.5	4.3	NNE	8	ENE	19.4	NE	14.5	5.0	1.5	0.8	
4	23.5	25.0	22.3	4.6	NW	7.9	NNW	14.2	NW	9.5	1.5	1.0	0.0	
5	22.6	27.0	18.5	2.8	NNW	5.1	N	9.7	NNW	12.0	4.5	2.5	3.8	
6	20.9	27.1	16.6	1.4	SE	3.8	NW	6.7	NW	0.0	0.0	0.0	11.6	
7	21.9	29.0	16.1	1.7	SE	4.1	WNW	7.5	NW	0.0	0.0	0.0	11.8	
8	23.7	30.0	18.1	1.4	S	3.7	NNW	6.7	ESE	0.0	0.0	0.0	8.3	
9	25.5	30.8	20.2	1.4	SSE	3.8	SSE	7.3	SE	0.0	0.0	0.0	5.8	
10	26.9	33.3	22.3	1.0	SE	3.6	N	6.2	SE	0.0	0.0	0.0	7.1	
前半旬	24.7	28.2	22.3	3.3	NNW					79.0			10.5	
後半旬	23.8	30.0	18.7	1.4	SE					0.0			44.6	
旬	24.2	29.1	20.5	2.3	NW					79.0			55.1	
平年差/比	-0.3	-0.5	0.0							125			95	

地域気象観測旬報

2011年9月1日～10日 島根県 (68)

(3/5)

観測所名	掛合										10 以上積算気温			228	
	気温()			風向・風速(m/s)							降水量(mm)				日照(h)
	平均	最高	最低	平均	最多	最大	風向	瞬間	風向	日計	1時間	10分			
1	25.1	31.7	22.7	0.8	SE	3.6	NNW	8.1	SSE	20.5	19.0	11.5	4.4		
2	23.2	24.6	22.3	1.4	NNW	4.1	NNW	11.3	NNW	83.0	11.5	3.5	0.0		
3	24.2	25.1	23.0	2.4	NNW	5	NNW	13.5	NE	80.0	21.5	5.0	0.0		
4	23.1	24.2	21.8	2.4	N	5.1	NNW	10.2	NNW	21.0	2.5	1.0	0.0		
5	20.8	24.2	17.5	1.6	N	4.4	NNW	8.6	NNW	10.0	2.5	1.5	1.4		
6	19.3	26.3	14.6	0.8	SSE	3.3	NNW	6.2	N	0.0	0.0	0.0	9.8		
7	20.3	29.2	13.6	1.1	SSE	3.8	NW	9.8	W	0.0	0.0	0.0	10.1		
8	22.5	30.4	15.6	1.6	S	3.7	SSE	8.0	SSW	0.0	0.0	0.0	8.6		
9	24.7	30.8	18.5	1.4	SSE	3.3	SSE	9.5	SSE	0.0	0.0	0.0	3.0		
10	24.8	30.6	19.7	1.3	NNW	3.6	NNW	6.3	NNW	0.0	0.0	0.0	5.9		
前半旬	23.3	26.0	21.5	1.7	NNW					214.5			5.8		
後半旬	22.3	29.5	16.4	1.2	SSE					0.0			37.4		
旬	22.8	27.7	18.9	1.5	NNW					214.5			43.2		
平年差/比	+0.3	-0.1	+0.6							287			101		

観測所名	横田										10 以上積算気温			220	
	気温()			風向・風速(m/s)							降水量(mm)				日照(h)
	平均	最高	最低	平均	最多	最大	風向	瞬間	風向	日計	1時間	10分			
1	24.9	31.5	21.4	0.8	ENE	3.9	E	8.2	E	1.5	1.0	0.5	2.5		
2	22.6	24.6	21.6	3.3	NE	9.9	NE	19.9	NE	90.0	14.0	3.5	0.0		
3	23.6	25.0	22.0	3.7	ENE	10	NE	20.9	NE	90.0	13.5	3.0	0.0		
4	21.9	23.5	20.6	3.3	W	5.8	W	10.0	W	11.5	1.5	0.5	0.0		
5	20.0	23.3	16.9	2.4	WNW	5.7	NW	9.6	NW	22.0	6.5	3.5	2.4		
6	18.6	25.2	13.2	1.1	WNW	3.9	NW	7.1	W	0.0	0.0	0.0	10.7		
7	19.2	28.8	11.0	0.8	WNW	3.5	NW	5.7	NW	0.0	0.0	0.0	12.0		
8	21.2	28.8	14.4	1.1	S	4.9	SW	8.5	SSW	0.0	0.0	0.0	9.8		
9	23.7	30.9	17.0	1.3	SSW	5.5	SW	9.2	SSW	0.0	0.0	0.0	4.9		
10	24.5	31.4	19.4	1.0	NE	3.4	NE	7.0	SSE	0.0	0.0	0.0	5.4		
前半旬	22.6	25.6	20.5	2.7	NE					215.0			4.9		
後半旬	21.4	29.0	15.0	1.1	WNW					0.0			42.8		
旬	22.0	27.3	17.8	1.9	NE					215.0			47.7		
平年差/比	+0.1	-0.1	+0.2							338			99		

観測所名	赤名										10 以上積算気温			211	
	気温()			風向・風速(m/s)							降水量(mm)				日照(h)
	平均	最高	最低	平均	最多	最大	風向	瞬間	風向	日計	1時間	10分			
1	23.3	30.1	21.0	0.5	SSE	3	SE	5.3	SSE	68.5	34.0	14.0	3.4		
2	21.4	22.8	20.6	2.5	N	6.6	N	15.0	N	37.5	4.0	2.0	0.0		
3	22.9	24.3	21.5	2.8	N	5.4	NNE	14.2	NNE	29.5	12.0	4.5	0.0		
4	21.2	22.9	19.8	2.2	N	4	N	9.9	NW	15.5	2.5	0.5	0.2		
5	19.4	22.7	16.2	1.8	N	4	NNE	8.1	NNW	10.5	2.0	1.5	2.8		
6	17.3	23.9	12.9	0.8	SSE	2.7	NNW	6.0	NNW	0.0	0.0	0.0	8.4		
7	18.2	26.4	11.0	0.7	SE	2.3	N	4.6	NNW	0.0	0.0	0.0	9.9		
8	20.7	27.0	14.9	1.0	S	3.6	SE	8.5	SE	0.0	0.0	0.0	8.7		
9	22.1	27.3	17.2	0.7	S	3.2	SE	7.9	SE	0.0	0.0	0.0	0.8		
10	24.1	30.1	18.9	1.1	SSE	3.9	SE	7.6	SE	0.0	0.0	0.0	8.1		
前半旬	21.6	24.6	19.8	2.0	N					161.5			6.4		
後半旬	20.5	26.9	15.0	0.9	SSE					0.0			35.9		
旬	21.1	25.8	17.4	1.4	N					161.5			42.3		
平年差/比	-0.2	-0.7	+0.4							243			101		

観測所名	川本										10 以上積算気温			232	
	気温()			風向・風速(m/s)							降水量(mm)				日照(h)
	平均	最高	最低	平均	最多	最大	風向	瞬間	風向	日計	1時間	10分			
1	25.1	32.7	23.0	0.7	NNW	5.3	ENE	11.3	NE	34.5	27.5	14.0	4.7		
2	23.4	24.4	22.5	1.2	NNE	5.1	NNE	11.7	NE	50.5	7.5	4.5	0.0		
3	25.2	27.6	23.3	1.7	N	4.9	NNW	10.8	NE	29.5	13.0	3.5	0.0		
4	23.1	24.5	21.5	1.7	W	5	N	10.1	N	19.5	2.0	1.0	0.0		
5	21.2	25.3	18.2	1.1	WSW	3.4	N	7.9	N	9.5	3.5	2.0	1.8		
6	20.3	27.1	15.7	0.8	WNW	3	WSW	5.8	WSW	0.0	0.0	0.0	9.0		
7	20.6	29.4	14.4	0.8	SW	2.9	N	5.9	N	0.0	0.0	0.0	10.1		
8	22.6	31.1	16.5	1.3	NE	5.3	S	9.5	SSE	0.0	0.0	0.0	9.5		
9	23.9	31.4	17.8	1.1	NNE	4.3	S	8.4	SSE	0.0	0.0	0.0	2.9		
10	26.1	33.8	21.2	1.0	N	4.4	S	8.9	S	0.0	0.0	0.0	8.3		
前半旬	23.6	26.9	21.7	1.3	N					143.5			6.5		
後半旬	22.7	30.6	17.1	1.0	N					0.0			39.8		
旬	23.2	28.7	19.4	1.1	N					143.5			46.3		
平年差/比	+0.1	0.0	+0.1							202			100		

地域気象観測旬報

2011年9月1日～10日 島根県 (68)
(4/5)

観測所名	浜田										10 以上積算気温			244
	気温()			風向・風速(m/s)						降水量(mm)			日照 (h)	
	平均	最高	最低	平均	最多	最大	風向	瞬間	風向	日計	1時間	10分		
1	26.5	30.5	23.8	2.5	ENE	5.2	ENE	8.2	ENE	3.5	3.0	1.0	5.3	
2	24.4	25.7	23.6	5.7	ENE	13	ENE	19.9	E	31.0	5.5	2.0	0.0	
3	25.4	26.5	23.9	6.5	NNE	11.4	NE	19.0	NE	7.5	4.5	2.0	0.0	
4	24.1	25.4	22.8	4.4	NNE	7.4	N	13.7	N	12.5	2.5	1.5	0.0	
5	22.9	25.0	19.5	3.2	NNE	6.4	NNE	9.9	NNE	7.0	3.0	2.0	3.6	
6	21.8	26.5	17.8	2.2	ENE	3.3	WSW	5.0	WSW	0.0	0.0	0.0	11.9	
7	23.1	27.9	18.3	2.6	WSW	5.2	WSW	7.3	SW	0.0	0.0	0.0	12.1	
8	23.9	28.6	19.1	2.0	ENE	3.6	WSW	5.7	WSW	0.0	0.0	0.0	10.5	
9	25.4	30.2	20.2	2.0	ENE	3.9	NNW	5.4	NNW	0.0	0.0	0.0	5.0	
10	26.5	30.6	23.1	1.9	ENE	3.6	NE	5.8	NNE	0.0	0.0	0.0	5.6	
前半旬	24.7	26.6	22.7	4.5	NNE					61.5			8.9	
後半旬	24.1	28.8	19.7	2.1	ENE					0.0			45.1	
旬	24.4	27.7	21.2	3.3	ENE					61.5			54.0	
平年差/比	-0.1	-0.6	+0.1							99			93	

観測所名	瑞穂										10 以上積算気温			213
	気温()			風向・風速(m/s)						降水量(mm)			日照 (h)	
	平均	最高	最低	平均	最多	最大	風向	瞬間	風向	日計	1時間	10分		
1	24.0	31.9	21.3	0.8	NE	6.3	ENE	12.7	NE	51.5	35.0	16.5	6.1	
2	21.7	22.8	20.8	1.4	NE	5.4	ENE	14.1	NE	61.0	9.5	4.0	0.0	
3	23.0	24.2	21.6	2.4	WNW	9.1	ENE	16.0	ENE	30.0	7.0	2.0	0.0	
4	21.4	23.2	20.0	2.5	WNW	4.9	WNW	12.1	WNW	23.0	3.5	1.0	0.1	
5	19.5	22.3	16.7	1.5	WNW	3.2	WNW	7.2	WNW	11.5	3.0	1.0	2.9	
6	18.4	25.5	12.9	0.8	WNW	3.2	W	6.4	W	0.0	0.0	0.0	10.9	
7	18.3	27.7	11.1	0.7	E	3.1	WNW	5.4	WNW	0.0	0.0	0.0	7.8	
8	20.5	28.2	14.6	1.1	S	4.8	S	8.3	SSW	0.0	0.0	0.0	10.0	
9	21.9	28.9	14.8	1.0	S	4.6	S	9.0	SSW	0.0	0.0	0.0	3.5	
10	24.6	31.4	19.1	1.2	SW	4.8	S	8.6	S	0.0	0.0	0.0	9.4	
前半旬	21.9	24.9	20.1	1.7	WNW					177.0			9.1	
後半旬	20.7	28.3	14.5	1.0	WNW					0.0			41.6	
旬	21.3	26.6	17.3	1.3	WNW					177.0			50.7	
平年差/比	-0.6	-1.1	-0.1							287			101	

観測所名	弥栄										10 以上積算気温			210
	気温()			風向・風速(m/s)						降水量(mm)			日照 (h)	
	平均	最高	最低	平均	最多	最大	風向	瞬間	風向	日計	1時間	10分		
1	23.5	30.0	21.0	1.5	N	4.9	N	7.4	NNE	33.0	29.5	9.5	3.2	
2	21.6	24.2	20.8	2.8	NNE	6.1	NNE	15.9	NE	38.5	5.5	2.0	0.0	
3	22.6	23.4	21.4	4.8	N	9.1	N	16.5	N	14.5	4.0	1.0	0.0	
4	21.0	22.1	19.5	4.0	N	6.6	N	13.1	N	69.0	6.5	1.5	0.0	
5	18.7	21.2	15.2	2.2	N	4.9	N	9.6	NNE	20.5	4.0	1.5	0.8	
6	17.3	24.3	12.3	0.9	N	3	NW	5.2	NW	0.0	0.0	0.0	9.5	
7	18.2	26.4	10.8	1.0	N	2.9	W	6.0	SSE	0.0	0.0	0.0	10.5	
8	21.3	29.0	14.1	0.9	N	3	N	7.3	SSE	0.0	0.0	0.0	10.3	
9	22.6	28.9	15.8	0.9	N	2.5	ESE	6.8	SSW	0.0	0.0	0.0	2.6	
10	23.5	30.5	19.3	0.9	N	3	SSE	8.3	SSE	0.0	0.0	0.0	4.3	
前半旬	21.5	24.2	19.6	3.1	N					175.5			4.0	
後半旬	20.6	27.8	14.5	0.9	N					0.0			37.2	
旬	21.0	26.0	17.0	2.0	N					175.5			41.2	
平年差/比	-0.6	-0.7	-0.2							216			87	

観測所名	高津										10 以上積算気温			237
	気温()			風向・風速(m/s)						降水量(mm)			日照 (h)	
	平均	最高	最低	平均	最多	最大	風向	瞬間	風向	日計	1時間	10分		
1	25.6	29.4	23.1	2.3	SSE	6.1	ESE	8.7	ESE	10.0	5.5	1.5		
2	24.3	25.8	22.6	4.0	NNE	9.8	NNE	21.1	N	14.0	3.0	1.0		
3	24.9	26.1	23.7	5.4	N	10.4	NNE	18.5	N	16.5	5.5	3.0		
4	23.4	25.3	22.2	3.0	NW	5.4	NNE	11.3	NNE	19.0	3.5	2.0		
5	22.5	24.9	17.8	2.7	N	5.3	NW	8.7	N	2.5	1.0	1.0		
6	20.7	25.5	16.9	2.4	SSE	4.2	WNW	6.2	SSE	0.0	0.0	0.0		
7	21.7	27.1	17.0	3.5	SSE	5.3	NW	7.7	SSE	0.0	0.0	0.0		
8	23.6	31.0	18.5	2.5	SSE	5.2	NW	8.2	S	0.0	0.0	0.0		
9	25.3	30.3	21.4	3.1	SSE	6.7	SSE	9.3	S	0.0	0.0	0.0		
10	25.0	28.0	22.1	1.4	SSE	4.2	NW	5.1	NW	0.0	0.0	0.0		
前半旬	24.1	26.3	21.9	3.5	N					62.0				
後半旬	23.3	28.4	19.2	2.6	SSE					0.0				
旬	23.7	27.3	20.5	3.0	SSE					62.0				
平年差/比	-0.8	//	//							124				

地域気象観測旬報

2011年9月1日～10日 島根県 (68)

(5/5)

観測所名	益田										10 以上積算気温			248
日付	気温()			風向・風速(m/s)						降水量(mm)			日照(h)	
	平均	最高	最低	平均	最多	最大	風向	瞬間	風向	日計	1時間	10分		
1	27.0	31.3	24.1	1.6	N	4.1	NNW	8.1	NNE	8.0	5.0	1.5	6.1	
2	25.1	26.5	23.7	2.1	NNE	5.9	N	13.3	N	16.5	3.0	1.0	0.0	
3	25.7	26.9	24.3	4.4	N	7.8	NNE	17.2	N	14.0	3.5	2.0	0.0	
4	24.1	26.0	23.0	2.6	NNW	4.8	NNW	10.2	N	25.0	5.0	3.0	0.0	
5	23.4	26.9	19.5	2.0	N	4.5	N	9.5	NNE	4.5	2.0	1.5	3.6	
6	22.1	27.5	17.6	1.4	SSE	2.6	N	5.1	WNW	0.0	0.0	0.0	11.9	
7	23.1	28.4	17.5	1.5	SSE	3.2	N	6.8	N	0.0	0.0	0.0	11.9	
8	24.6	31.2	19.4	1.5	ESE	3.9	S	7.0	SSE	0.0	0.0	0.0	10.3	
9	26.2	32.6	20.7	1.8	ESE	4.4	S	8.1	SSW	0.0	0.0	0.0	4.8	
10	26.7	32.4	23.1	1.2	ESE	2.6	NW	4.9	NW	0.0	0.0	0.0	3.0	
前半旬	25.1	27.5	22.9	2.5	N					68.0			9.7	
後半旬	24.5	30.4	19.7	1.5	SSE					0.0			41.9	
旬	24.8	29.0	21.3	2.0	N					68.0			51.6	
平年差/比	-0.2	-0.5	+0.2							120			85	

観測所名	津和野										10 以上積算気温			234
日付	気温()			風向・風速(m/s)						降水量(mm)			日照(h)	
	平均	最高	最低	平均	最多	最大	風向	瞬間	風向	日計	1時間	10分		
1	26.1	32.8	22.8	1.3	NE	4.2	NE	7.1	NNE	18.0	13.0	7.0	3.4	
2	23.4	24.3	22.6	2.1	N	5.4	NNE	10.3	NNE	18.0	3.5	1.0	0.0	
3	24.3	25.0	23.2	4.4	NNE	7.4	NNE	15.4	NNE	45.5	6.0	2.0	0.0	
4	22.9	25.0	21.0	2.7	NNE	5	NNE	9.8	NE	49.5	6.5	3.0	0.0	
5	21.2	25.0	18.0	1.4	NNE	4.1	NNE	8.3	NNE	6.0	2.0	1.0	2.0	
6	20.8	28.8	16.5	0.9	S	2.9	NNE	5.2	ENE	0.0	0.0	0.0	7.4	
7	21.4	30.2	14.5	1.0	SSE	4	NNE	7.0	SSW	0.0	0.0	0.0	9.7	
8	23.1	31.0	17.1	1.4	S	4.5	S	8.8	S	0.0	0.0	0.0	8.8	
9	24.7	30.5	18.8	1.4	SSW	4.2	SSW	7.8	SW	0.0	0.0	0.0	2.6	
10	25.9	32.8	21.3	1.3	SSW	5.3	SSW	8.7	SSW	0.0	0.0	0.0	4.9	
前半旬	23.6	26.4	21.5	2.4	NNE					137.0			5.4	
後半旬	23.2	30.7	17.6	1.2	SSW					0.0			33.4	
旬	23.4	28.5	19.6	1.8	NNE					137.0			38.8	
平年差/比	-0.4	-1.1	-0.1							192			88	

観測所名	吉賀										10 以上積算気温			224
日付	気温()			風向・風速(m/s)						降水量(mm)			日照(h)	
	平均	最高	最低	平均	最多	最大	風向	瞬間	風向	日計	1時間	10分		
1	24.5	30.3	21.6	1.5	NE	6.6	ENE	10.5	E	85.0	63.5	17.5	4.2	
2	22.8	24.4	21.3	2.4	NE	9.1	ENE	16.2	NE	20.5	4.0	1.0	0.0	
3	24.4	25.1	23.3	7.4	ENE	13.3	ENE	22.5	NE	15.0	3.0	1.0	0.0	
4	22.9	24.1	21.1	7.3	ENE	12.1	ENE	21.0	ENE	24.0	3.0	1.0	0.1	
5	20.7	24.2	16.6	4.1	NNE	9.7	ENE	15.9	ENE	8.5	2.0	2.0	3.6	
6	19.0	26.0	14.4	1.5	NE	4.3	NE	7.9	ENE	0.0	0.0	0.0	8.6	
7	19.8	28.8	13.7	1.0	NE	3.2	E	4.9	ENE	0.0	0.0	0.0	6.9	
8	21.6	28.3	15.9	1.1	S	4.9	WSW	9.7	SW	0.0	0.0	0.0	6.3	
9	22.7	27.9	17.2	1.3	W	4.2	WSW	7.9	SW	0.0	0.0	0.0	0.8	
10	25.6	29.9	20.6	1.8	WSW	4.8	WSW	9.8	SW	0.0	0.0	0.0	3.9	
前半旬	23.1	25.6	20.8	4.5	ENE					153.0			7.9	
後半旬	21.7	28.2	16.4	1.3	NE					0.0			26.5	
旬	22.4	26.9	18.6	2.9	ENE					153.0			34.4	
平年差/比	//	//	//							//			//	

地域雨量観測旬報

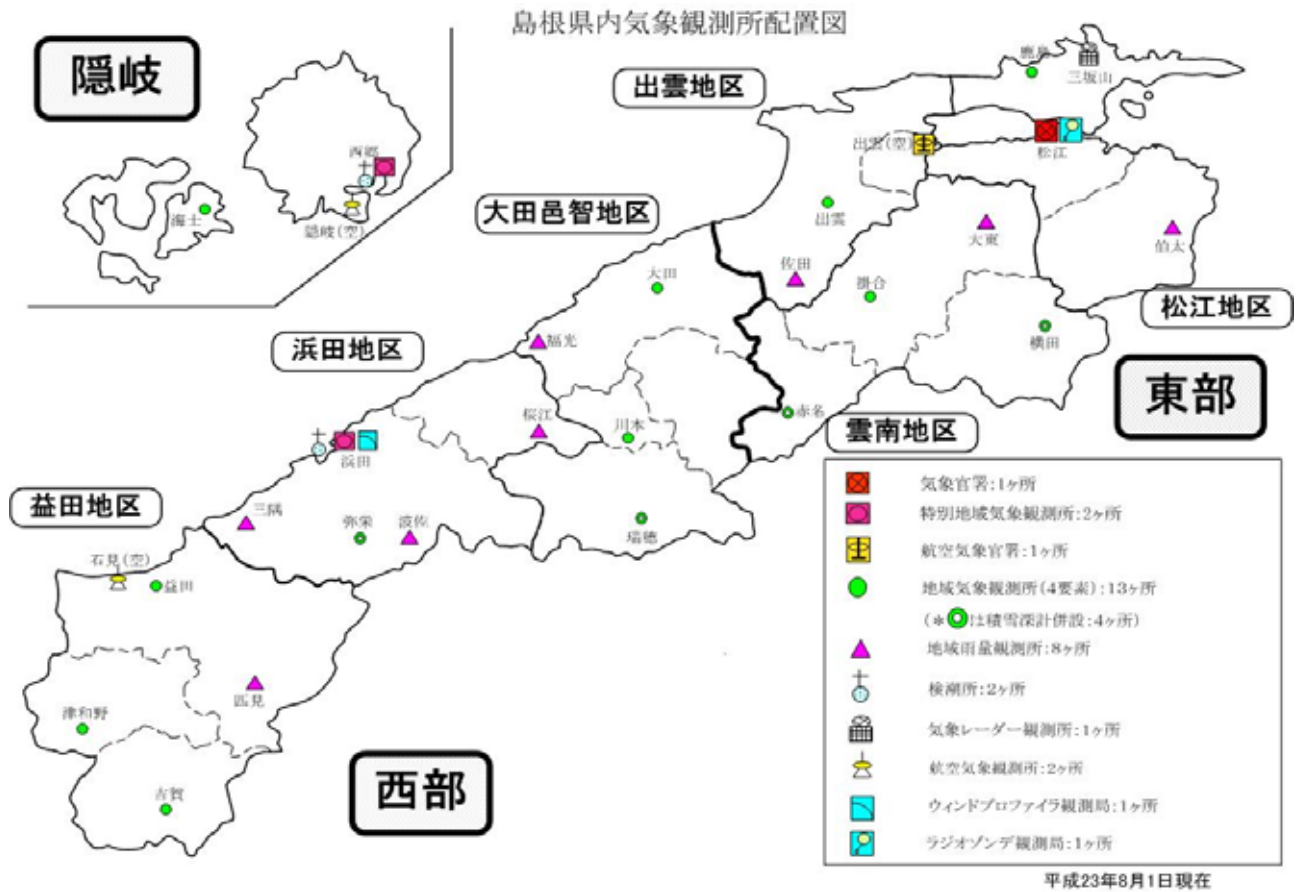
2011年9月1日～10日 島根県 (68)

(1/1)

観測所名	大東				伯太				佐田				福光				桜江				三隅			
	降水量(mm)				降水量(mm)				降水量(mm)				降水量(mm)				降水量(mm)				降水量(mm)			
	日計	平年比	最大1時間	最大10分間	日計	平年比	最大1時間	最大10分間	日計	平年比	最大1時間	最大10分間	日計	平年比	最大1時間	最大10分間	日計	平年比	最大1時間	最大10分間	日計	平年比	最大1時間	最大10分間
1	2.5		2.5	2.0	0.0		0.0	0.0	6.5		4.0	3.0	5.5		3.5	1.0	6.0		4.0	1.0	6.0		5.0	1.0
2	70.5		10.0	3.0	163.5		23.0	9.5	47.5		6.0	2.0	47.5		7.0	2.5	45.0		7.5	2.5	19.5		2.5	1.0
3	86.0		13.5	3.5	241.0		46.5	11.5	33.5		6.5	1.5	11.5		5.5	2.0	17.0		7.0	2.5	9.0		3.5	1.0
4	15.0		2.5	1.5	5.5		2.0	0.5	31.0		5.5	1.5	4.0		1.5	0.5	47.5		6.5	1.5	17.0		2.5	2.0
5	17.5		5.5	3.0	12.5		3.0	1.5	10.0		4.0	1.5	6.0		3.0	2.5	15.5		5.5	2.5	7.0		5.5	3.5
半旬計/最大	191.5	634	13.5	3.5	422.5	1404	46.5	11.5	128.5	403	6.5	3.0	74.5	281	7.0	2.5	131.0	431	7.5	2.5	58.5	200	5.5	3.5
6	0.0		0.0	0.0	0.0		0.0	0.0	0.0		0.0	0.0	0.0		0.0	0.0	0.0		0.0	0.0	0.0		0.0	0.0
7	0.0		0.0	0.0	0.0		0.0	0.0	0.0		0.0	0.0	0.0		0.0	0.0	0.0		0.0	0.0	0.0		0.0	0.0
8	0.0		0.0	0.0	0.0		0.0	0.0	0.0		0.0	0.0	0.0		0.0	0.0	0.0		0.0	0.0	0.0		0.0	0.0
9	0.0		0.0	0.0	0.0		0.0	0.0	0.0		0.0	0.0	0.0		0.0	0.0	0.0		0.0	0.0	0.0		0.0	0.0
10	0.0		0.0	0.0	0.5		0.5	0.5	0.0		0.0	0.0	0.0		0.0	0.0	0.0		0.0	0.0	0.0		0.0	0.0
半旬計/最大	0.0	0	0.0	0.0	0.5	1	0.5	0.5	0.0	0	0.0	0.0	0.0	0	0.0	0.0	0.0	0	0.0	0.0	0.0	0	0.0	0.0
旬計	191.5	278			423.0	625			128.5	176			74.5	122			131.0	186			58.5	88		
旬最大	86.0		13.5	3.5	241.0		46.5	11.5	47.5		6.5	3.0	47.5		7.0	2.5	47.5		7.5	2.5	19.5		5.5	3.5
起日	3		3	3	3		3	3	2		3	1	2		2	5	4		2	5	2		5	5

観測所名	波佐				匹見																			
	降水量(mm)				降水量(mm)				降水量(mm)				降水量(mm)				降水量(mm)							
	日計	平年比	最大1時間	最大10分間	日計	平年比	最大1時間	最大10分間	日計	平年比	最大1時間	最大10分間	日計	平年比	最大1時間	最大10分間	日計	平年比	最大1時間	最大10分間	日計	平年比	最大1時間	最大10分間
1	34.0		29.0	12.0	90.5		57.0	20.0																
2	53.0		8.0	3.0	31.0		4.5	1.5																
3	22.0		7.0	2.5	17.0		2.5	1.0																
4	80.5		7.5	2.0	48.5		4.5	1.5																
5	21.0		4.0	2.5	15.0		3.0	1.5																
半旬計/最大	210.5	586	29.0	12.0	202.0	669	57.0	20.0																
6	0.0		0.0	0.0	0.0		0.0	0.0																
7	0.0		0.0	0.0	0.0		0.0	0.0																
8	0.0		0.0	0.0	0.0		0.0	0.0																
9	0.0		0.0	0.0	0.0		0.0	0.0																
10	0.0		0.0	0.0	0.0		0.0	0.0																
半旬計/最大	0.0	0	0.0	0.0	0.0	0	0.0	0.0																
旬計	210.5	273			202.0	307																		
旬最大	80.5		29.0	12.0	90.5		57.0	20.0																
起日	4		1	1	1		1	1																

-) : 統計値を求める対象となる資料の一部が欠けているが、その範囲が許容の範囲内の値。
-] : 統計値を求める対象となる資料が、許容する範囲内の資料数を満たさず、十分な信頼を保障できない値である。
- × : 統計値を求める対象となる資料が、参考値もしくは欠測により全く統計値を求めることができない。



島根県地域気象観測所（アメダス）所在地一覧表

観測所	気温	降水量	日照	風向 風速	積雪	所在地	緯度	経度	海面上 の高さ
西郷	○	○	○	○	○	隠岐郡隠岐の島町西町大城（西郷特別地域気象観測所）	36°12.2'	133°20.0'	27m
西郷岬	○	○		○		隠岐郡隠岐の島町岬町字風の松（隠岐航空気象観測所）	36°10.7'	133°19.4'	80m
海士	○	○	○	○		隠岐郡海士町大字海士	36°05.8'	133°05.8'	3m
鹿島	○	○	○	○		松江市鹿島町北講武	35°31.2'	133°01.3'	5m
斐川	○	○		○		簸川郡斐川町大字沖州字反（出雲空港出張所）	35°24.8'	132°53.4'	2m
松江	○	○	○	○	○	松江市西津田（松江地方気象台）	35°27.4'	133°03.9'	17m
出雲	○	○	○	○		出雲市芦渡町	35°19.9'	132°43.8'	20m
大東		○				雲南市大東町下阿用	35°19.1'	132°57.9'	56m
伯太		○				安来市伯太町母里	35°21.0'	133°16.4'	23m
佐田		○				出雲市佐田町大呂	35°13.3'	132°43.4'	100m
大田	○	○	○	○		大田市大田町大田	35°11.4'	132°29.8'	30m
掛合	○	○	○	○		雲南市掛合町掛合	35°11.9'	132°49.0'	215m
横田	○	○	○	○	○	仁多郡奥出雲町稲原	35°10.4'	133°06.2'	369m
福光		○				大田市温泉津町福光	35°04.2'	132°19.9'	8m
赤名	○	○	○	○	○	飯石郡飯南町下赤名	35°00.1'	132°42.7'	444m
桜江		○				江津市桜江町川戸	34°57.2'	132°20.0'	32m
川本	○	○	○	○		邑智郡川本町川本	34°58.6'	132°29.5'	132m
浜田	○	○	○	○		浜田市大辻町（浜田特別地域気象観測所）	34°53.8'	132°04.2'	19m
瑞穂	○	○	○	○	○	邑智郡邑南町淀原	34°51.2'	132°31.8'	327m
三隅		○				浜田市三隅町三隅	34°47.3'	131°57.5'	11m
弥栄	○	○	○	○	○	浜田市弥栄町長安本郷	34°46.6'	132°06.5'	380m
波佐		○				浜田市金城町波佐	34°46.8'	132°11.8'	370m
高津	○	○		○		益田市内田町（石見航空気象観測所）	34°40.5'	131°47.4'	54m
益田	○	○	○	○		益田市あけぼの東町	34°40.6'	131°50.6'	4m
匹見		○				益田市匹見町匹見	34°34.3'	132°01.0'	259m
津和野	○	○	○	○		鹿足郡津和野町森村口	34°27.7'	131°46.2'	165m
吉賀	○	○	○	○		鹿足郡吉賀町七日市	34°23.5'	131°53.6'	250m

中国地方 1か月予報

(9月10日から10月9日までの天候見通し)

平成23年9月9日
広島地方気象台発表

<特に注意を要する事項>

1週目から2週目にかけて、気温が平年よりかなり高くなる可能性があります。

<予想される向こう1か月の天候>

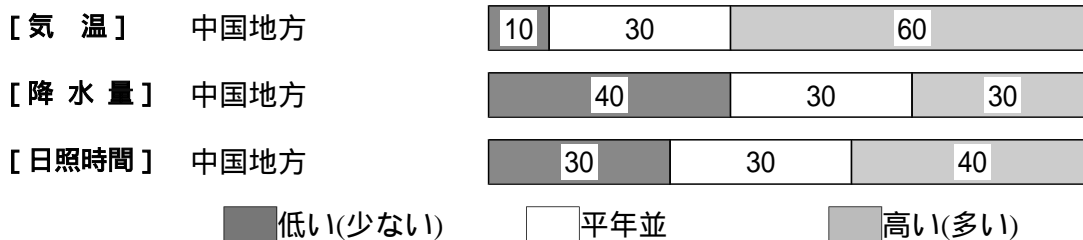
向こう1か月の出現の可能性が最も大きい天候と、特徴のある気温、降水量等の確率は以下のとおりです。

天気は数日の周期で変わるでしょう。

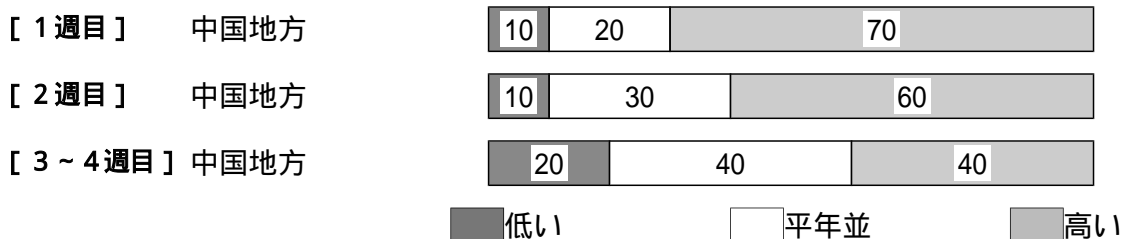
向こう1か月の平均気温は、高い確率60%です。

週別の気温は、1週目は、高い確率70%です。2週目は、高い確率60%です。3～4週目は、平年並または高い確率ともに40%です。

<向こう1か月の気温、降水量、日照時間の各階級の確率(%)>



<気温経過の各階級の確率(%)>



<予報の対象期間>

1か月 : 9月10日(土)～10月9日(日)

1週目 : 9月10日(土)～9月16日(金)

2週目 : 9月17日(土)～9月23日(金)

3～4週目 : 9月24日(土)～10月7日(金)

<次回発表予定等>

1か月予報 : 毎週金曜日 14時30分 次回は9月16日

3か月予報 : 9月22日(木) 14時

寒候期予報 : 9月22日(木) 14時

< 参考資料（平年並の範囲等） >

(1) 30 年平均値（向こう 1 か月の平均気温、降水量、日照時間と 1 週目、2 週目、3 ~ 4 週目の平均気温）

	気 温 ()	降 水 量 (mm)	日照時間 (時間)	気 温()		
				1 週目	2 週目	3 ~ 4 週目
松江	20.9	176.7	141.7	23.1	21.8	19.7
西郷	20.4	192.9	146.0	22.4	21.3	19.3
浜田	21.0	163.0	155.7	23.1	21.8	19.9
鳥取	20.9	195.9	133.1	23.1	21.8	19.6
米子	21.0	194.9	143.0	23.1	21.9	19.8
境	21.3	194.5	144.4	23.4	22.2	20.1
広島	22.6	153.8	162.1	24.9	23.6	21.4
呉	22.6	142.0	159.6	24.7	23.5	21.5
福山	21.8	125.5	160.0	24.2	22.8	20.6
岡山	22.5	130.2	152.7	24.9	23.5	21.2
津山	20.0	151.3	141.3	22.5	21.0	18.7

なお、気温、降水量、日照時間の「平年並」の範囲は、地点ごとに幾分違いはありますが、下に示した地域平均の「平年並」の範囲を参考にして下さい。

(2) 1981 ~ 2010 年のデータに基づいた向こう 1 か月地域平均の気温、降水量、日照時間の平年差(比)の「平年並」の範囲は次のとおりです。

	気温平年差()	降水量平年比(%)	日照時間平年比(%)
中国地方	-0.5 ~ +0.3	75 ~ 120	95 ~ 107
山陰	-0.5 ~ +0.3	70 ~ 125	95 ~ 107
山陽	-0.6 ~ +0.4	73 ~ 114	94 ~ 106

(3) この予報期間の 1 週目、2 週目、3 ~ 4 週目の地域平均の気温平年差の「平年並」の範囲は次のとおりです。

	1 週目	2 週目	3 ~ 4 週目
中国地方	-0.6 ~ +0.7	-0.6 ~ +0.5	-0.6 ~ +0.4
山陰	-0.6 ~ +0.7	-0.6 ~ +0.4	-0.6 ~ +0.3
山陽	-0.6 ~ +0.8	-0.6 ~ +0.6	-0.6 ~ +0.4

< 参考資料（利用上の注意） >

(1) 気温(降水量)等は、「低い(少ない)」「平年並」「高い(多い)」の 3 つの階級で予報します。階級の幅は、1981 ~ 2010 年の 30 年間に於ける各階級の出現率が等分(それぞれ 33%)となるように決めてあります(気候的出現率と呼びます)。

(2) 予報する確率の数値は、それぞれの階級が出現する可能性の大きさを表しています。予測資料の信頼性が大きい場合には気候的出現率から大きく隔たった 10%以下や 60%以上の確率を付けられますが、特定の階級を強調できない場合には気候的出現率と同じかそれと同程度(30%、40%)の確率しか付けられません。

(3) 晴れや雨などの天気日数は、平年の日数よりも多い(少ない)場合は「平年に比べて多い(少ない)」、また平年の日数と同程度に多い(少ない)場合には「平年と同様に多い(少ない)」と表現します。なお、単に多い(少ない)と表現した場合には対象期間の 2 分の 1 より多い(少ない)ことを意味します。