

島根県農業気象速報

平成23年7月下旬

島根県
松江地方気象台

平成23年8月1日発行

気象概況 平成 23 年 7 月下旬

上空の寒気や湿った気流の影響で、曇りや雨の日が多かった。

日付	天気概況	松江(06時～18時)	松江(18時～翌06時)
21日	台風第6号の影響を受ける	曇一時雨	曇後時々雨
22日	東海上の高気圧に覆われる	曇一時晴	曇
23日	東海上の高気圧に覆われる	晴時々曇	晴一時曇
24日	上空の寒気の影響を受ける	晴時々曇	曇後雨、雷を伴う
25日	上空の寒気の影響を受ける	雨後曇、雷を伴う	曇時々晴、雷を伴う
26日	上空の寒気の影響を受ける	晴一時雨、雷を伴う	曇
27日	上空の寒気の影響を受ける	曇一時雨	曇時々晴
28日	太平洋高気圧に覆われる	薄曇	曇後晴
29日	太平洋高気圧に覆われる	晴時々薄曇	晴後曇
30日	日本海の停滞前線が南下	曇	曇
31日	南から暖かく湿った空気が流入	曇時々晴	晴時々曇

気象官署・特別地域気象観測所の観測値(7月下旬)

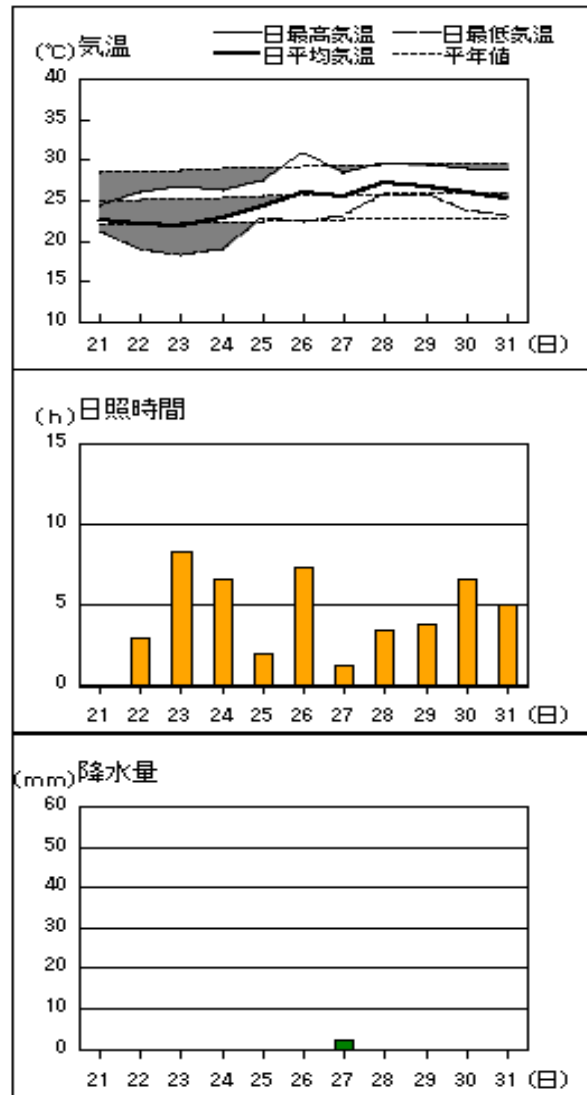
要素	気温()						降水量(mm)		日照時間(h)	
	平均		最高		最低					
	本年	平年	本年	平年	本年	平年	本年	平年	本年	平年
松江	25.4	26.8	29.5	31.0	22.7	23.5	54.0	48.8	54.3	75.1
浜田	25.0	26.5	28.2	29.9	22.4	23.4	29.5	58.8	61.2	78.5
西郷	24.6	25.6	27.8	29.2	22.1	22.7	2.0	30.0	47.1	74.3

平均気温は、全域「低い」。降水量は、全域「平年並」。日照時間は、全域「少ない」。

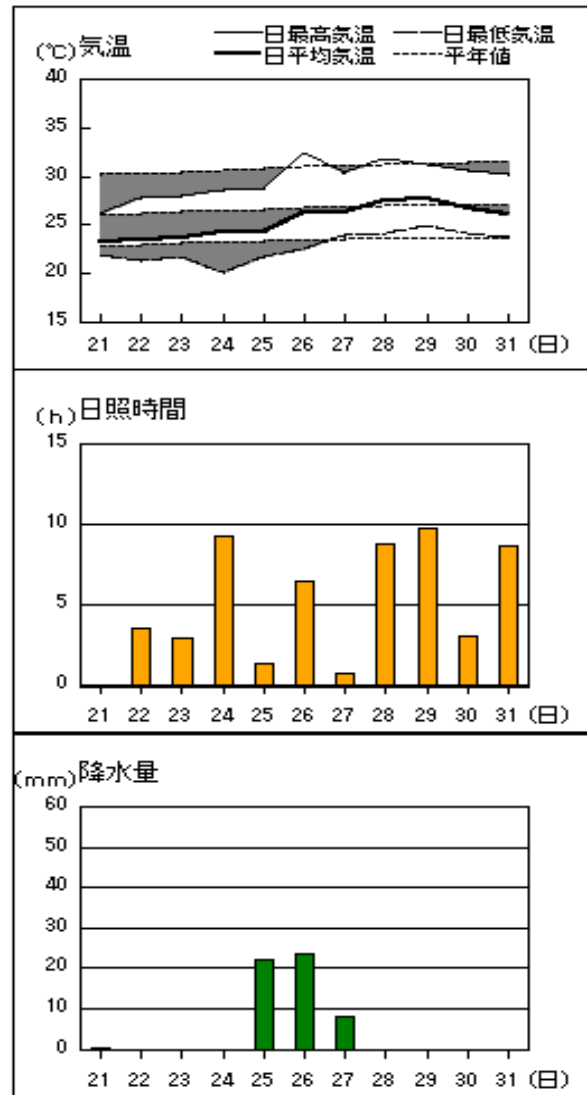
注：地上気象観測における平年の統計期間は、松江、浜田、西郷とも1981～2010年の30年間である。

アメダス 気象経過図：2011年7月21日-2011年7月31日

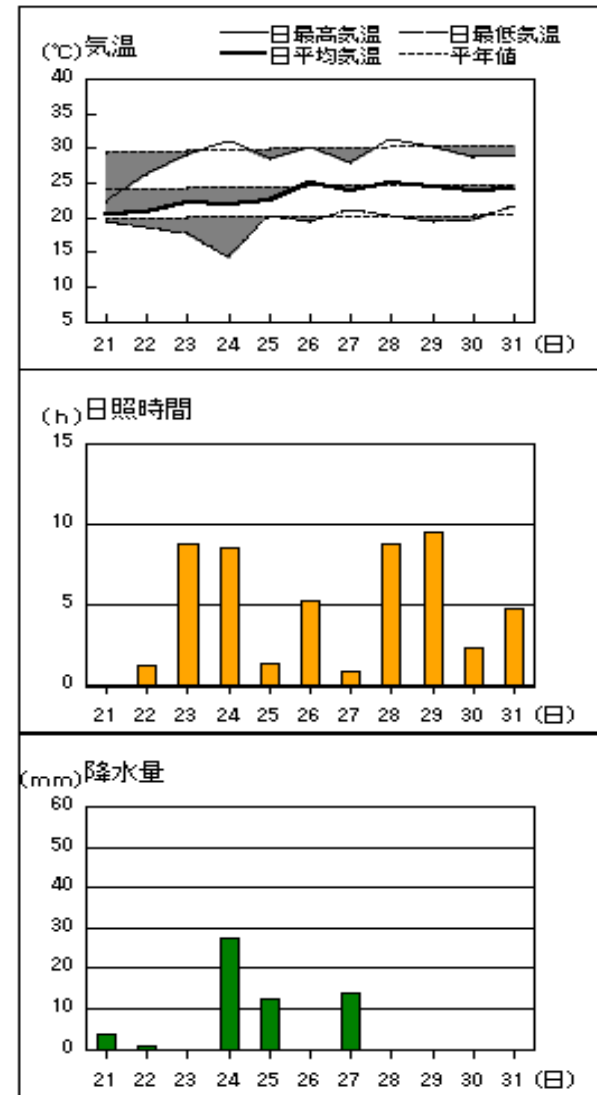
西郷



松江

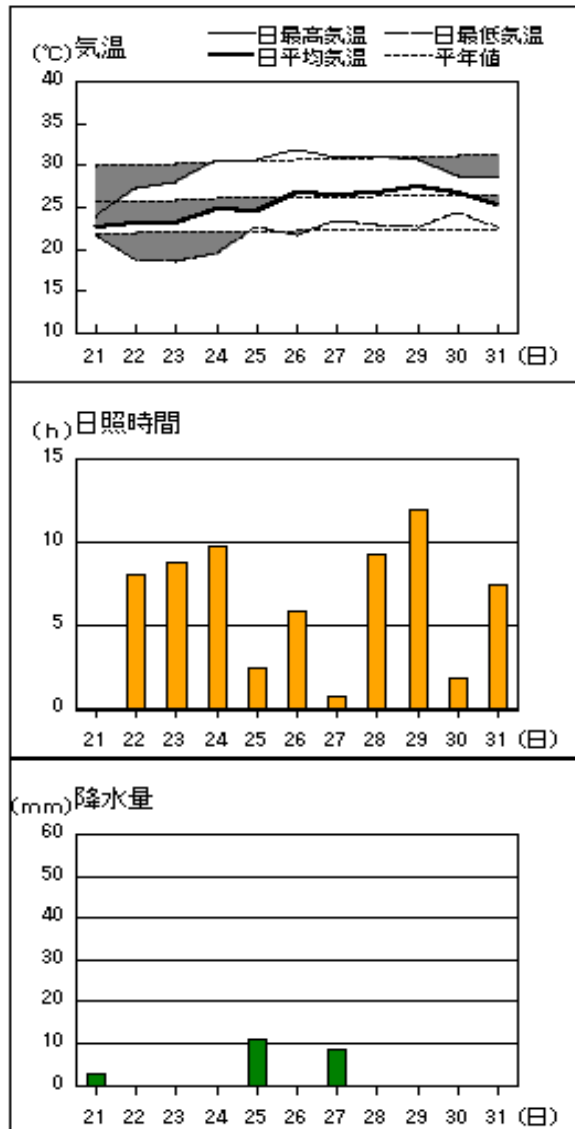


横田

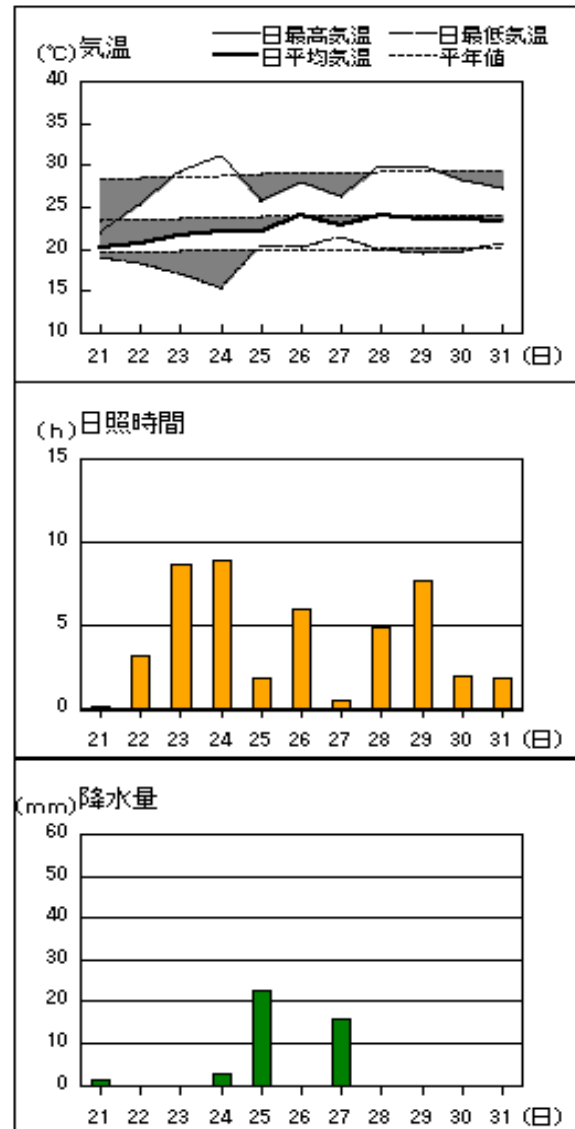


アメダス 気象経過図：2011年7月21日-2011年7月31日

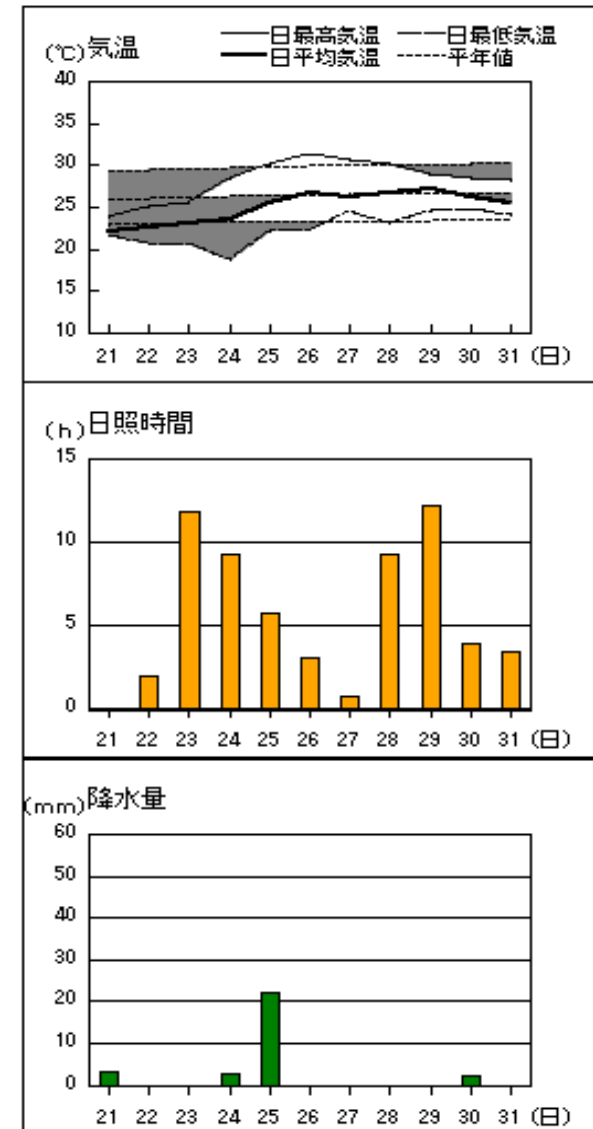
出雲



赤名

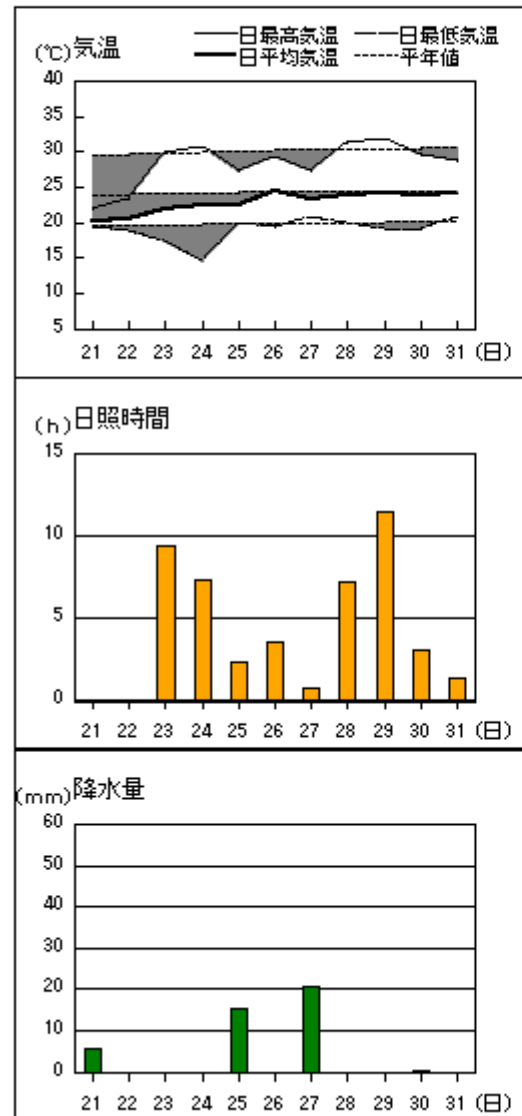


浜田

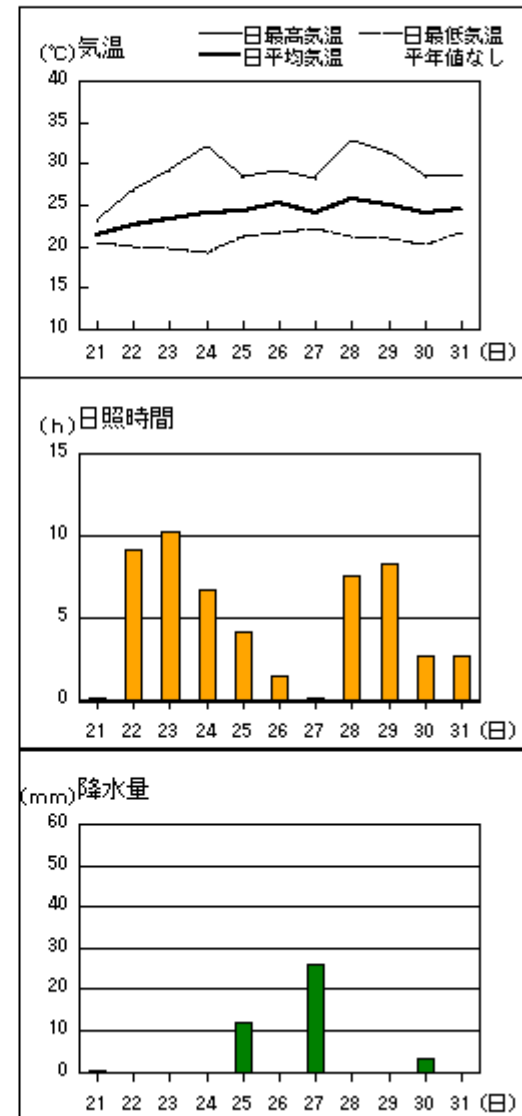


アメダス 気象経過図：2011年7月21日-2011年7月31日

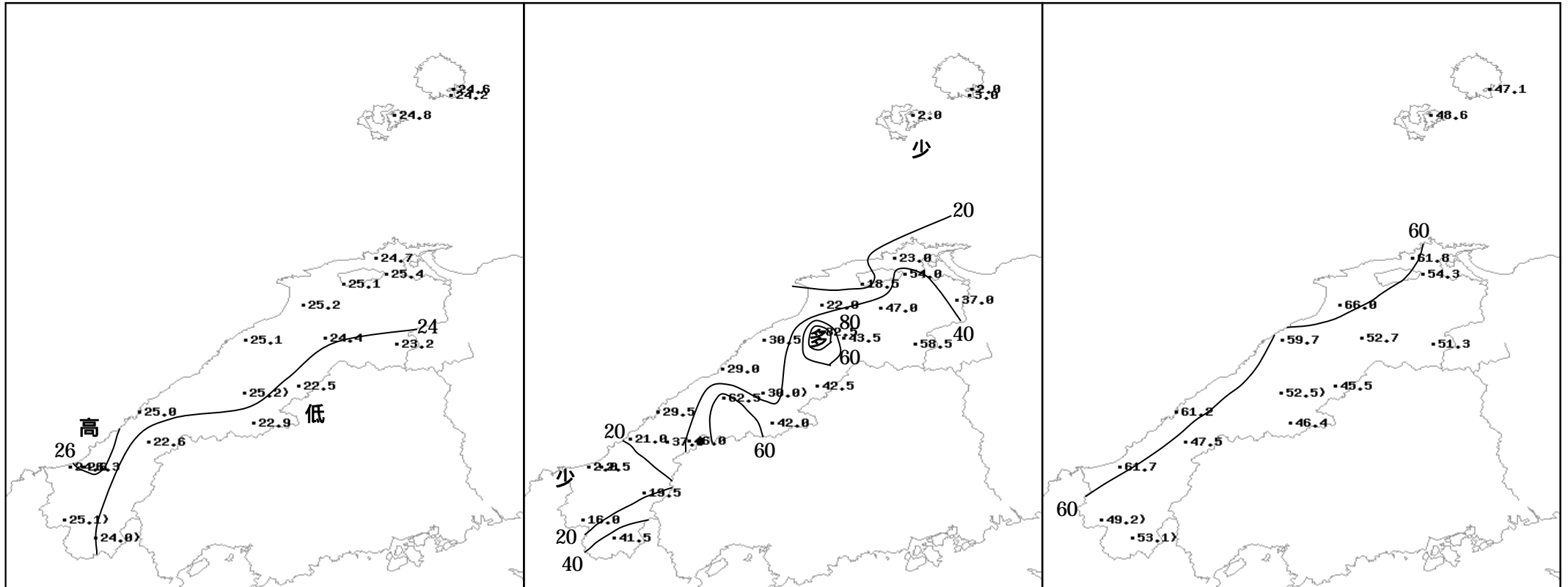
瑞穂



吉賀



2011年（平成23年）7月下旬の気象分布図



): 統計値を求める対象となる資料の一部が欠けているが、その範囲が許容の範囲の値

平均気温 ()

降水量 (mm)

日照時間 (h)

地域気象観測旬報

2011年7月21日～31日 島根県 (68)
(1/5)

観測所名	西郷										10 以上積算気温			270
	気温()			風向・風速(m/s)							降水量(mm)			日照(h)
	平均	最高	最低	平均	最多	最大	風向	瞬間	風向	日計	1時間	10分		
21	22.6	24.2	21.1	2.1	N	5.3	N	10.1	NNW	0.0	0.0	0.0	0.0	
22	22.2	25.9	19.0	1.7	NW	3.8	SE	6.2	ESE	0.0	0.0	0.0	2.9	
23	21.9	26.6	18.1	2.1	ENE	4.5	ENE	7.1	ENE	0.0	0.0	0.0	8.3	
24	22.8	26.2	18.9	2.6	ENE	5	ENE	7.8	ENE	0.0	0.0	0.0	6.6	
25	24.3	27.5	22.7	1.7	SE	4.8	SW	7.3	SW	0.0	0.0	0.0	2.0	
26	25.9	30.7	22.4	1.7	SSE	4.2	SE	6.4	SSW	0.0	0.0	0.0	7.3	
27	25.4	28.3	23.0	3.3	SW	7.4	SW	11.1	WSW	2.0	2.0	1.5	1.2	
28	27.2	29.7	25.6	4.9	WSW	7.7	WSW	13.2	WSW	0.0	0.0	0.0	3.4	
29	26.8	29.3	25.6	4.6	W	6.9	WSW	11.5	W	0.0	0.0	0.0	3.8	
30	25.9	28.9	23.7	2.6	W	4.9	SSE	6.9	SE	0.0	0.0	0.0	6.6	
31	25.2	28.9	23.1	1.9	SSE	5.4	SE	7.0	SE	0.0	0.0	0.0	5.0	
前半旬	22.8	26.1	20.0	2.0	ENE					0.0			19.8	
後半旬	26.1	29.3	23.9	3.2	WSW					2.0			27.3	
旬	24.6	27.8	22.1	2.7	WSW					2.0			47.1	
平年差/比	-1.0	-1.4	-0.6							7			63	

観測所名	西郷岬										10 以上積算気温			266
	気温()			風向・風速(m/s)							降水量(mm)			日照(h)
	平均	最高	最低	平均	最多	最大	風向	瞬間	風向	日計	1時間	10分		
21	22.2	24.3	20.8	3.0	N	6.9	N	9.8	N	0.0	0.0	0.0	0.0	
22	22.0	25.5	19.5	2.5	NNW	4.2	SE	5.7	SSE	0.0	0.0	0.0	0.0	
23	21.7	25.3	18.9	3.0	N	4.7	ENE	7.2	ESE	0.0	0.0	0.0	0.0	
24	22.8	25.7	19.6	3.8	ENE	6.4	NE	7.7	NE	0.0	0.0	0.0	0.0	
25	24.0	27.0	22.6	2.2	NE	4.8	S	6.2	S	0.0	0.0	0.0	0.0	
26	26.0	29.8	23.1	1.8	S	3.6	ENE	4.6	ENE	0.0	0.0	0.0	0.0	
27	24.8	27.4	23.4	3.6	SW	7.1	SSW	9.8	SSW	3.0	3.0	2.0	0.0	
28	26.3	30.0	24.1	6.2	WSW	11.6	WSW	14.9	WSW	0.0	0.0	0.0	0.0	
29	26.2	30.0	24.3	5.1	WSW	7.5	WSW	10.8	W	0.0	0.0	0.0	0.0	
30	25.3	27.5	23.4	3.2	W	5.2	W	8.7	NW	0.0	0.0	0.0	0.0	
31	24.8	27.7	22.3	2.2	NNE	3.9	SE	6.2	SE	0.0	0.0	0.0	0.0	
前半旬	22.5	25.6	20.3	2.9	N					0.0			0.0	
後半旬	25.6	28.7	23.4	3.7	WSW					3.0			0.0	
旬	24.2	27.3	22.0	3.3	WSW					3.0			0.0	
平年差/比	-0.3	-0.5	-0.1							12			0.0	

観測所名	海士										10 以上積算気温			272
	気温()			風向・風速(m/s)							降水量(mm)			日照(h)
	平均	最高	最低	平均	最多	最大	風向	瞬間	風向	日計	1時間	10分		
21	22.9	24.2	22.1	2.4	NNE	4.4	NNE	9.4	NNW	0.0	0.0	0.0	0.0	
22	22.2	25.1	18.3	1.1	NNE	3	NNE	5.7	NE	0.0	0.0	0.0	2.1	
23	21.4	25.1	17.5	0.9	NE	2.9	NNE	6.1	NNE	0.0	0.0	0.0	8.6	
24	23.1	26.2	19.3	1.4	E	3.7	E	6.9	E	0.0	0.0	0.0	5.5	
25	24.9	28.4	23.2	0.8	S	2.4	ESE	5.4	SSE	0.5	0.5	0.5	1.7	
26	26.7	31.4	22.7	1.3	W	3.9	W	6.1	ESE	0.0	0.0	0.0	6.5	
27	26.0	29.4	23.3	1.9	SSW	6.4	WSW	12.3	W	1.5	1.5	1.0	0.6	
28	27.6	30.7	25.8	3.8	SW	6.5	WSW	14.0	W	0.0	0.0	0.0	7.9	
29	26.9	29.3	25.6	3.6	WSW	5.7	WSW	12.4	WSW	0.0	0.0	0.0	3.9	
30	25.6	27.9	24.2	1.4	N	3.1	WSW	5.3	NNE	0.0	0.0	0.0	4.3	
31	25.1	28.3	22.4	0.9	N	3.1	NNE	5.3	NE	0.0	0.0	0.0	7.5	
前半旬	22.9	25.8	20.1	1.3	NNE					0.5			17.9	
後半旬	26.3	29.5	24.0	2.2	SW					1.5			30.7	
旬	24.8	27.8	22.2	1.8	SW					2.0			48.6	
平年差/比	-1.0	-1.6	-0.5							7			70	

観測所名	鹿島										10 以上積算気温			272
	気温()			風向・風速(m/s)							降水量(mm)			日照(h)
	平均	最高	最低	平均	最多	最大	風向	瞬間	風向	日計	1時間	10分		
21	22.8	24.9	21.9	1.7	N	3.5	N	6.1	N	1.5	1.0	0.5	0.4	
22	23.1	26.5	21.0	1.4	N	3.8	N	6.8	N	0.0	0.0	0.0	6.3	
23	22.8	26.6	19.6	1.6	N	5.6	NNW	8.4	NNW	0.0	0.0	0.0	10.3	
24	24.2	29.7	18.9	1.2	E	3.6	ESE	5.8	ESE	0.0	0.0	0.0	9.3	
25	24.3	29.7	22.4	0.9	SE	2.9	ESE	7.2	W	16.5	6.0	4.5	1.3	
26	25.9	32.2	21.9	1.0	ENE	6.6	ESE	11.6	ESE	2.0	2.0	1.5	7.8	
27	25.7	29.6	23.6	2.0	SSE	5.5	WSW	8.5	SW	1.5	1.0	1.0	0.7	
28	26.6	31.5	23.2	3.0	SSW	7.8	WSW	11.8	WSW	0.0	0.0	0.0	8.6	
29	26.4	30.7	22.8	2.9	SW	6.4	SSW	9.5	SSW	0.0	0.0	0.0	8.0	
30	25.7	28.5	22.9	2.2	N	6.2	W	9.7	W	1.5	1.5	1.5	1.3	
31	24.7	28.4	22.2	1.3	NNW	4	NNW	6.4	NW	0.0	0.0	0.0	7.8	
前半旬	23.4	27.5	20.8	1.4	N					18.0			27.6	
後半旬	25.8	30.2	22.8	2.1	E					5.0			34.2	
旬	24.7	28.9	21.9	1.7	N					23.0			61.8	
平年差/比	-1.3	-1.2	-0.5							55			79	

-) : 統計値を求める対象となる資料の一部が欠けているが、その範囲が許容の範囲内の値。
-] : 統計値を求める対象となる資料が、許容する範囲内の資料数を満たさず、十分な信頼を保障できない値である。
- x : 統計値を求める対象となる資料が、参考値もしくは欠測により全く統計値を求めることができない。

地域気象観測旬報

2011年7月21日～31日 島根県 (68)
(2/5)

観測所名	斐川										10 以上積算気温			276
日付	気温()			風向・風速(m/s)						降水量(mm)			日照(h)	
	平均	最高	最低	平均	最多	最大	風向	瞬間	風向	日計	1時間	10分		
21	22.6	23.7	21.8	3.9	NNW	7.6	NNW	9.8	N	0.0	0.0	0.0		
22	22.9	27.0	19.4	2.2	N	5	N	7.2	N	0.0	0.0	0.0		
23	23.2	27.9	19.3	2.9	N	6.6	N	8.2	N	0.0	0.0	0.0		
24	24.2	29.4	19.6	4.6	ENE	8.3	ENE	10.3	ENE	0.0	0.0	0.0		
25	24.2	28.0	22.2	2.1	SSE	4.5	ENE	5.7	ENE	15.0	5.0	2.0		
26	26.4	32.1	21.9	2.2	ENE	6.5	NE	8.2	NE	0.5	0.5	0.5		
27	26.2	30.8	24.2	3.0	SSW	8.9	SSE	12.9	WSW	2.5	1.5	1.5		
28	27.2	31.4	23.8	3.9	WSW	9.5	WSW	13.4	WSW	0.0	0.0	0.0		
29	27.0	30.8	23.0	4.8	WSW	9.8	WSW	12.9	WSW	0.0	0.0	0.0		
30	26.5	29.8	24.5	3.9	SW	6.6	WSW	9.3	WSW	0.5	0.5	0.5		
31	25.6	29.5	23.1	2.3	NNE	5.4	N	6.7	NNE	0.0	0.0	0.0		
前半旬	23.4	27.2	20.5	3.1	N					15.0				
後半旬	26.5	30.7	23.4	3.4	WSW					3.5				
旬	25.1	29.1	22.1	3.3	WSW					18.5				
平年差/比	-0.9	-1.0	-0.6							44				

観測所名	松江										10 以上積算気温			279
日付	気温()			風向・風速(m/s)						降水量(mm)			日照(h)	
	平均	最高	最低	平均	最多	最大	風向	瞬間	風向	日計	1時間	10分		
21	23.3	26.0	21.9	2.7	NW	5.4	NW	7.1	NW	0.5	0.5	0.5	0.0	
22	23.5	27.6	21.2	1.7	ESE	3.7	WNW	6.7	WNW	0.0	0.0	0.0	3.5	
23	23.7	27.8	21.6	2.2	ENE	4.1	NE	6.1	NE	0.0	0.0	0.0	2.9	
24	24.2	28.5	20.1	3.2	E	5.9	ESE	9.2	ESE	0.0	0.0	0.0	9.2	
25	24.3	28.8	21.7	1.8	ESE	3.7	E	5.9	E	22.0	11.5	6.0	1.4	
26	26.3	32.4	22.4	1.8	E	7.8	S	14.4	SSE	23.5	23.5	12.0	6.4	
27	26.3	30.3	23.9	2.0	ENE	8.2	W	12.4	WNW	8.0	8.0	4.0	0.8	
28	27.5	31.8	24.0	4.2	W	10.2	W	14.4	WSW	0.0	0.0	0.0	8.7	
29	27.6	31.1	24.9	5.5	W	10.2	W	14.3	W	0.0	0.0	0.0	9.7	
30	26.6	30.5	24.0	3.7	NW	7.5	W	11.0	W	0.0	0.0	0.0	3.1	
31	26.1	30.1	23.6	2.3	NW	5.2	NNW	7.7	WNW	0.0	0.0	0.0	8.6	
前半旬	23.8	27.7	21.3	2.3	E					22.5			17.0	
後半旬	26.7	31.0	23.8	3.3	W					31.5			37.3	
旬	25.4	29.5	22.7	2.8	W					54.0			54.3	
平年差/比	-1.4	-1.5	-0.8							111			72	

観測所名	出雲										10 以上積算気温			277
日付	気温()			風向・風速(m/s)						降水量(mm)			日照(h)	
	平均	最高	最低	平均	最多	最大	風向	瞬間	風向	日計	1時間	10分		
21	22.5	23.7	21.5	1.1	N	3.2	N	5.3	NNW	2.5	0.5	0.5	0.0	
22	23.1	27.2	18.6	1.2	WSW	3.9	WSW	6.3	WSW	0.0	0.0	0.0	8.0	
23	23.1	27.9	18.4	1.7	ENE	4.6	NE	7.0	NE	0.0	0.0	0.0	8.8	
24	24.8	30.6	19.5	2.8	ENE	6.2	NE	9.0	NE	0.0	0.0	0.0	9.7	
25	24.6	30.6	22.5	1.3	ENE	3.4	NE	6.2	WSW	11.0	6.0	2.0	2.4	
26	26.7	31.8	21.7	1.4	ESE	4	ENE	6.2	W	0.0	0.0	0.0	5.9	
27	26.5	30.7	23.4	2.3	S	5.4	WSW	9.9	S	8.5	8.0	7.5	0.7	
28	26.8	31.1	22.9	2.0	WSW	6.8	WSW	11.3	WSW	0.0	0.0	0.0	9.3	
29	27.3	30.5	22.5	2.6	SW	6.3	WSW	10.7	W	0.0	0.0	0.0	11.9	
30	26.6	28.7	24.3	2.3	WSW	5.1	WSW	9.2	WSW	0.0	0.0	0.0	1.9	
31	25.3	28.6	22.6	1.5	WSW	4.6	WSW	6.8	WSW	0.0	0.0	0.0	7.4	
前半旬	23.6	28.0	20.1	1.6	ENE					13.5			28.9	
後半旬	26.5	30.2	22.9	2.0	WSW					8.5			37.1	
旬	25.2	29.2	21.6	1.8	WSW					22.0			66.0	
平年差/比	-1.1	-1.5	-0.7							46			82	

観測所名	大田										10 以上積算気温			276
日付	気温()			風向・風速(m/s)						降水量(mm)			日照(h)	
	平均	最高	最低	平均	最多	最大	風向	瞬間	風向	日計	1時間	10分		
21	22.0	23.2	21.5	2.0	NNW	5.7	NW	9.7	NNW	5.0	1.0	0.5	0.0	
22	22.7	27.0	19.2	1.2	NNW	3.5	NNW	5.8	NNW	0.0	0.0	0.0	5.7	
23	22.3	27.0	17.8	1.5	SE	4.5	N	7.5	NNE	0.0	0.0	0.0	10.8	
24	24.5	30.9	18.9	1.3	ESE	3.9	N	6.2	N	0.0	0.0	0.0	8.0	
25	25.1	30.5	22.5	0.9	SE	3	ESE	6.6	ESE	19.5	11.5	4.5	3.9	
26	27.8	32.2	23.4	1.6	SSE	3	SSE	6.7	SE	0.0	0.0	0.0	5.0	
27	26.2	29.1	24.4	1.5	SSE	3.8	SE	7.7	SE	6.0	3.0	1.5	0.5	
28	27.2	32.1	23.6	1.8	SSE	4.2	W	9.2	W	0.0	0.0	0.0	9.7	
29	26.7	31.1	23.4	2.0	W	4.2	W	8.6	W	0.0	0.0	0.0	11.6	
30	26.2	30.0	23.7	1.6	NW	3.1	WNW	6.9	NW	0.0	0.0	0.0	1.8	
31	25.3	28.5	22.8	1.0	NNW	3.1	NNW	5.2	NNE	0.0	0.0	0.0	2.7	
前半旬	23.3	27.7	20.0	1.4	NNW					24.5			28.4	
後半旬	26.6	30.5	23.6	1.6	SSE					6.0			31.3	
旬	25.1	29.2	21.9	1.5	SSE					30.5			59.7	
平年差/比	-1.7	-2.5	-1.1							70			76	

地域気象観測旬報

2011年7月21日～31日 島根県 (68)
(3/5)

観測所名	掛合										10 以上積算気温				269
	気温()			風向・風速(m/s)							降水量(mm)			日照(h)	
	平均	最高	最低	平均	最多	最大	風向	瞬間	風向	日計	1時間	10分			
21	21.4	22.7	20.5	1.4	N	3.5	NNW	5.9	NNW	2.5	0.5	0.5	0.0		
22	22.0	26.5	19.7	0.7	N	3.2	NNW	5.5	N	0.0	0.0	0.0	1.8		
23	22.6	28.8	19.4	1.2	NNW	4.2	NNW	7.1	NW	0.0	0.0	0.0	8.0		
24	23.3	31.1	16.7	1.4	SE	4.6	SSE	7.8	SSE	5.0	5.0	4.5	10.0		
25	23.7	30.1	21.5	0.9	S	3	SSE	7.9	SSE	18.5	6.0	1.5	2.6		
26	26.5	31.6	21.4	1.4	SSE	3.2	SW	6.3	SSE	0.0	0.0	0.0	5.5		
27	25.7	29.8	22.9	1.9	SSE	4.2	SSE	8.3	SSE	17.5	15.0	5.5	1.5		
28	26.5	31.9	22.5	1.5	SSE	4.3	NNW	9.2	WSW	0.0	0.0	0.0	8.4		
29	26.4	31.3	21.5	1.8	SE	4.1	NNW	8.6	NNW	0.0	0.0	0.0	9.3		
30	25.8	29.9	22.3	1.5	N	3.6	N	7.7	N	0.0	0.0	0.0	2.2		
31	25.0	28.9	22.1	1.1	N	3.8	NNW	6.6	N	0.0	0.0	0.0	3.4		
前半旬	22.6	27.8	19.6	1.1	N					26.0			22.4		
後半旬	26.0	30.6	22.1	1.5	SSE					17.5			30.3		
旬	24.4	29.3	21.0	1.3	SE					43.5			52.7		
平年差/比	-0.9	-1.3	-0.1							78			80		

観測所名	横田										10 以上積算気温				255
	気温()			風向・風速(m/s)							降水量(mm)			日照(h)	
	平均	最高	最低	平均	最多	最大	風向	瞬間	風向	日計	1時間	10分			
21	20.5	22.3	19.4	1.8	WNW	4.1	WNW	6.4	NW	3.5	1.0	0.5	0.0		
22	20.9	26.3	18.4	0.9	WSW	3	W	6.6	NW	1.0	0.5	0.5	1.2		
23	22.2	28.9	17.7	1.4	WNW	4.7	NNE	7.1	NNE	0.0	0.0	0.0	8.8		
24	21.9	30.9	14.3	1.0	NE	3.5	NNE	6.8	SSW	27.5	20.5	11.0	8.5		
25	22.6	28.4	20.3	0.9	ENE	2.7	S	7.1	SSE	12.5	4.0	1.0	1.3		
26	25.1	30.0	19.5	1.3	S	3.7	S	9.4	S	0.0	0.0	0.0	5.3		
27	23.9	27.9	21.2	1.1	SSW	4.4	SSW	8.3	SSW	14.0	8.5	3.0	0.9		
28	25.0	31.3	20.3	1.5	WNW	5.4	WNW	8.4	NW	0.0	0.0	0.0	8.8		
29	24.5	30.2	19.4	1.5	WNW	4.7	WNW	8.1	NW	0.0	0.0	0.0	9.5		
30	23.9	28.8	19.6	1.6	WNW	4.4	WNW	7.2	WNW	0.0	0.0	0.0	2.3		
31	24.3	29.1	21.6	1.0	W	3.6	WNW	5.8	NNE	0.0	0.0	0.0	4.7		
前半旬	21.6	27.4	18.0	1.2	WNW					44.5			19.8		
後半旬	24.5	29.6	20.3	1.3	WNW					14.0			31.5		
旬	23.2	28.6	19.2	1.3	WNW					58.5			51.3		
平年差/比	-1.5	-1.5	-1.1							112			73		

観測所名	赤名										10 以上積算気温				248
	気温()			風向・風速(m/s)							降水量(mm)			日照(h)	
	平均	最高	最低	平均	最多	最大	風向	瞬間	風向	日計	1時間	10分			
21	20.2	21.9	18.9	1.6	N	3.1	N	7.4	NW	1.5	0.5	0.5	0.1		
22	20.7	25.3	18.3	0.9	N	2.7	NNE	5.1	NNE	0.0	0.0	0.0	3.2		
23	21.5	29.1	16.9	1.0	N	3.4	NNW	6.1	NNW	0.0	0.0	0.0	8.6		
24	22.0	31.1	15.3	0.8	SE	3.9	SE	7.3	SE	2.5	2.5	2.5	8.9		
25	22.1	25.7	20.3	0.7	SSW	3.5	SE	7.2	SE	22.5	10.5	8.5	1.8		
26	24.0	27.8	20.2	1.3	SE	3.9	SE	7.8	ESE	0.0	0.0	0.0	6.0		
27	22.9	26.1	21.3	0.8	S	1.9	SSE	6.4	SSE	16.0	13.5	4.0	0.5		
28	24.0	29.9	19.9	1.0	SSE	2.5	N	5.8	SE	0.0	0.0	0.0	4.9		
29	23.6	29.8	19.3	0.7	E	2.6	N	7.2	NW	0.0	0.0	0.0	7.7		
30	23.6	28.1	19.7	0.8	NNE	2.6	N	6.4	NNW	0.0	0.0	0.0	2.0		
31	23.3	27.2	20.6	0.6	N	2.4	N	4.9	NNW	0.0	0.0	0.0	1.8		
前半旬	21.3	26.6	17.9	1.0	N					26.5			22.6		
後半旬	23.6	28.2	20.2	0.9	SSE					16.0			22.9		
旬	22.5	27.5	19.2	0.9	N					42.5			45.5		
平年差/比	-1.5	-1.6	-0.8							77			76		

観測所名	川本										10 以上積算気温				227
	気温()			風向・風速(m/s)							降水量(mm)			日照(h)	
	平均	最高	最低	平均	最多	最大	風向	瞬間	風向	日計	1時間	10分			
21	21.7]	22.3]	21.3]	1.0]	WNW]	1.9]	NW]	6.0]	SW]	2.0]	1.0]	0.5]	0.0]		
22	22.6]	25.0]	19.3]	0.8]	NNW]	1.9]	N]	3.5]	WSW]	0.0]	0.0]	0.0]	0.4]		
23	22.6	29.5	18.5	1.0	NNE	4	NNE	7.0	NE	0.0	0.0	0.0	10.3		
24	24.7	33.2	18.4	0.8	NNW	2.3	W	5.7	W	0.0	0.0	0.0	9.4		
25	24.4	30.3	21.9	0.9	S	3.3	SSE	6.5	SSE	17.5	9.0	3.0	3.4		
26	26.9	32.2	21.3	1.4	SSW	3.7	SSE	9.0	SSW	0.0	0.0	0.0	5.5		
27	25.6	28.6	23.0	1.2	N	3.1	S	6.9	SSW	10.0	7.0	2.5	0.6		
28	25.9	32.8	21.8	0.9	W	3.4	WSW	7.0	W	0.0	0.0	0.0	6.9		
29	26.0	32.6	21.1	1.3	W	4.2	WSW	7.8	WSW	0.0	0.0	0.0	10.6		
30	25.4	30.3	21.7	0.9	WSW	3.1	WSW	5.5	N	0.0	0.0	0.0	2.1		
31	25.2	29.6	22.3	0.9	N	2.5	NNE	4.2	NE	0.5	0.5	0.5	3.3		
前半旬	23.9]	31.0]	19.6]	0.9]	N]					19.5]			23.5]		
後半旬	25.8	31.0	21.9	1.1	W					10.5			29.0		
旬	25.2)	31.0)	21.1)	1.0)	W)					30.0)			52.5)		
平年差/比	-0.5	-0.2	-0.5							54			82		

地域気象観測旬報

2011年7月21日～31日 島根県 (68)
(4/5)

観測所名	浜田										10 以上積算気温			275	
	気温()			風向・風速(m/s)							降水量(mm)				日照 (h)
	平均	最高	最低	平均	最多	最大	風向	瞬間	風向	日計	1時間	10分			
21	22.1	23.8	21.6	2.5	NNE	5.1	N	9.3	NNW	3.0	1.0	1.0	0.0		
22	22.6	25.1	20.7	2.0	ENE	4	N	6.3	N	0.0	0.0	0.0	2.0		
23	23.0	25.5	20.6	2.4	ENE	4.4	N	7.2	NNE	0.0	0.0	0.0	11.8		
24	23.6	28.5	18.7	1.9	ENE	3.5	N	5.3	N	2.5	2.5	2.5	9.2		
25	25.4	30.2	22.1	1.7	ENE	3.9	ENE	6.5	ESE	22.0	13.5	6.0	5.7		
26	26.8	31.2	22.4	1.7	ENE	2.9	NE	4.8	WSW	0.0	0.0	0.0	3.1		
27	26.3	30.6	24.4	2.6	ENE	7.1	SW	11.3	WSW	0.0	0.0	0.0	0.8		
28	26.7	30.0	23.0	2.8	ENE	6	SW	9.3	SW	0.0	0.0	0.0	9.2		
29	27.1	28.8	24.5	4.2	SSW	7.5	SW	10.2	SW	0.0	0.0	0.0	12.1		
30	26.3	28.4	24.8	3.4	SW	5.3	SSW	8.0	SSW	2.0	1.0	1.0	3.9		
31	25.5	28.2	23.9	1.9	N	4	N	5.5	NNW	0.0	0.0	0.0	3.4		
前半旬	23.3	26.6	20.7	2.1	ENE					27.5			28.7		
後半旬	26.5	29.5	23.8	2.8	ENE					2.0			32.5		
旬	25.0	28.2	22.4	2.5	ENE					29.5			61.2		
平年差/比	-1.5	-1.7	-1.0							50			78		

観測所名	瑞穂										10 以上積算気温			252	
	気温()			風向・風速(m/s)							降水量(mm)				日照 (h)
	平均	最高	最低	平均	最多	最大	風向	瞬間	風向	日計	1時間	10分			
21	20.3	21.9	19.3	1.3	WNW	3	WNW	9.9	WNW	5.5	1.0	0.5	0.0		
22	20.5	23.4	18.7	1.1	W	2.8	W	4.8	W	0.0	0.0	0.0	0.0		
23	22.0	29.8	17.4	1.0	WNW	4.2	WNW	7.9	W	0.0	0.0	0.0	9.4		
24	22.4	30.7	14.6	0.7	WNW	2.1	NE	3.9	ENE	0.0	0.0	0.0	7.3		
25	22.5	27.2	19.9	1.2	ENE	3.9	SSW	8.6	SSW	15.5	5.0	2.5	2.3		
26	24.4	29.2	19.5	1.1	SE	3.5	SSE	7.7	SSW	0.0	0.0	0.0	3.6		
27	23.4	27.4	20.8	0.9	ENE	3.8	S	6.7	S	20.5	16.0	4.5	0.8		
28	24.0	31.2	20.0	0.9	WNW	3.5	WNW	6.9	W	0.0	0.0	0.0	7.2		
29	24.3	31.8	19.2	1.3	WNW	4.1	W	8.0	W	0.0	0.0	0.0	11.4		
30	23.8	29.6	19.1	1.1	WNW	3.5	WNW	6.2	NW	0.5	0.5	0.5	3.0		
31	24.1	28.8	20.9	0.9	WNW	2.8	WNW	5.4	WNW	0.0	0.0	0.0	1.4		
前半旬	21.5	26.6	18.0	1.1	WNW					21.0			19.0		
後半旬	24.0	29.7	19.9	1.0	WNW					21.0			27.4		
旬	22.9	28.3	19.0	1.0	WNW					42.0			46.4		
平年差/比	-1.5	-2.0	-1.0							63			69		

観測所名	弥栄										10 以上積算気温			248	
	気温()			風向・風速(m/s)							降水量(mm)				日照 (h)
	平均	最高	最低	平均	最多	最大	風向	瞬間	風向	日計	1時間	10分			
21	19.6	20.5	18.8	2.1	N	4.7	NNW	12.4	NNW	11.0	2.0	0.5	0.0		
22	19.7	22.3	18.3	1.2	NNE	3.7	NNE	5.5	N	0.5	0.5	0.5	0.0		
23	21.0	26.8	15.3	1.3	N	4.3	N	6.0	N	0.0	0.0	0.0	10.2		
24	21.7	29.5	13.7	1.1	NNE	2.7	W	5.1	W	4.0	4.0	4.0	9.2		
25	23.1	29.3	20.1	1.1	NNE	3	N	6.3	SE	15.0	14.0	6.5	5.3		
26	24.3	29.2	18.7	1.1	SSE	3.1	SE	7.4	SSE	0.0	0.0	0.0	2.2		
27	23.9	28.3	20.4	0.8	S	2.8	SE	6.3	ESE	0.5	0.5	0.5	0.5		
28	23.5	29.4	18.6	1.0	N	4	NW	6.6	NW	0.0	0.0	0.0	7.6		
29	24.5	29.3	19.6	1.3	SSE	3.7	NW	6.9	W	0.0	0.0	0.0	9.6		
30	23.8	27.0	20.5	0.8	SSE	2.2	SSE	4.5	SW	6.0	5.0	3.5	1.7		
31	23.2	27.0	20.3	0.8	NNE	3.1	N	5.0	NNE	0.0	0.0	0.0	1.2		
前半旬	21.0	25.7	17.2	1.4	N					30.5			24.7		
後半旬	23.9	28.4	19.7	1.0	SSE					6.5			22.8		
旬	22.6	27.1	18.6	1.1	N					37.0			47.5		
平年差/比	-1.7	-2.1	-1.3							52			73		

観測所名	高津										10 以上積算気温			271	
	気温()			風向・風速(m/s)							降水量(mm)				日照 (h)
	平均	最高	最低	平均	最多	最大	風向	瞬間	風向	日計	1時間	10分			
21	21.7	22.9	21.2	2.2	N	4	NNE	7.7	N	1.5	1.0	0.5			
22	22.0	24.5	19.4	1.8	N	4.5	NNE	6.2	NNE	0.0	0.0	0.0			
23	21.6	24.7	19.0	1.9	NNE	4.2	NNE	6.2	NNE	0.0	0.0	0.0			
24	22.7	26.0	19.1	1.8	SSE	3.7	N	5.7	NW	0.0	0.0	0.0			
25	25.3	31.0	22.1	2.1	SSE	5.9	SSE	8.2	SSE	0.0	0.0	0.0			
26	27.7	31.6	24.5	4.3	SSE	6.8	SSE	9.3	S	0.0	0.0	0.0			
27	26.7	30.6	24.5	4.0	SSE	7.3	SSE	10.3	S	0.0	0.0	0.0			
28	26.8	31.1	23.3	3.2	SSE	7.6	WNW	10.8	WNW	0.0	0.0	0.0			
29	26.3	30.4	22.6	3.3	WNW	7.1	WNW	9.3	WNW	0.0	0.0	0.0			
30	25.5	28.8	23.3	2.7	WNW	5.8	WNW	7.7	W	0.5	0.5	0.5			
31	24.7	27.0	22.4	1.5	N	3.9	NNE	5.7	NNE	0.0	0.0	0.0			
前半旬	22.7	25.8	20.2	2.0	N					1.5					
後半旬	26.3	29.9	23.4	3.2	SSE					0.5					
旬	24.6	28.1	21.9	2.6	SSE					2.0					
平年差/比	-1.0	-1.2	-0.8							4					

地域気象観測旬報

2011年7月21日～31日 島根県 (68)

(5/5)

観測所名	益田										10 以上積算気温			289
日付	気温()			風向・風速(m/s)						降水量(mm)			日照(h)	
	平均	最高	最低	平均	最多	最大	風向	瞬間	風向	日計	1時間	10分		
21	22.7	24.4	22.0	1.9	N	3.2	N	6.8	N	1.0	0.5	0.5	0.0	
22	23.5	26.9	21.0	1.6	N	3.8	N	6.8	N	0.0	0.0	0.0	2.4	
23	23.6	27.1	20.8	1.5	N	3.2	N	6.3	N	0.0	0.0	0.0	10.6	
24	24.7	29.1	20.2	1.2	NNW	3.3	N	5.7	N	0.0	0.0	0.0	10.8	
25	27.1	33.5	23.5	1.6	ESE	4.9	SSE	8.3	SSE	0.0	0.0	0.0	5.9	
26	29.2	33.6	24.4	2.1	SSW	4	S	7.1	S	0.0	0.0	0.0	2.3	
27	28.3	32.4	25.8	1.8	SSW	4.2	S	7.4	SSW	0.0	0.0	0.0	0.5	
28	28.1	32.9	23.8	1.9	WNW	4.5	WNW	8.6	W	0.0	0.0	0.0	8.4	
29	28.1	32.7	24.0	1.9	WNW	4.8	WNW	8.2	WNW	0.0	0.0	0.0	11.6	
30	27.3	30.8	24.8	1.4	WNW	3.8	WNW	7.0	WNW	1.5	1.5	1.0	5.1	
31	26.4	29.6	23.8	1.3	NNW	2.9	NNW	5.6	N	0.0	0.0	0.0	4.1	
前半旬	24.3	28.2	21.5	1.6	N					1.0			29.7	
後半旬	27.9	32.0	24.4	1.7	SSW					1.5			32.0	
旬	26.3	30.3	23.1	1.7	N					2.5			61.7	
平年差/比	-0.9	-1.3	-0.4							5			77	

観測所名	津和野										10 以上積算気温			251
日付	気温()			風向・風速(m/s)						降水量(mm)			日照(h)	
	平均	最高	最低	平均	最多	最大	風向	瞬間	風向	日計	1時間	10分		
21	21.3	22.7	20.5	1.9	NNE	3.4	NNE	6.6	NE	10.0	1.5	0.5	0.0	
22	22.4	27.9	20.2	1.1	NNE	3.7	N	6.7	NNE	0.0	0.0	0.0	0.7	
23	23.5	31.0	19.7	1.4	NNE	4.3	NNE	7.2	N	0.0	0.0	0.0	9.2	
24	24.9	33.7	18.2	1.3	N	3.8	N	6.5	N	0.0	0.0	0.0	9.7	
25	25.8	32.2	21.2	1.6	SSW	4.9	SSW	7.6	SSW	4.5	4.5	4.5	5.8	
26	26.1	32.2	22.4	1.7	SSW	5.1	SW	8.9	SSW	0.0	0.0	0.0	0.5	
27	26.5	30.8	23.2	1.8	SSW	5.2	SSW	9.0	SW	0.5	0.5	0.5	1.2	
28	27.3	33.7	21.9	1.5	SSW	4.3	S	8.4	SSW	0.0	0.0	0.0	8.5	
29	27.0	34.6	21.6	1.2	SSW	4.1	NNW	8.4	NNW	0.0	0.0	0.0	10.3	
30	25.9	30.9	22.3	1.0	N	2.9	ENE	5.1	NE	1.0	1.0	0.5	1.8	
31	25.9	30.5	23.0	1.2	N	4.2	NNE	7.4	NNE	0.0	0.0	0.0	1.5	
前半旬	23.6	29.5	20.0	1.5	NNE					14.5			25.4	
後半旬	26.5	32.1	22.4	1.3	SSW					1.5			23.8	
旬	25.1	30.8	21.2	1.4	NNE					16.0			49.2	
平年差/比	-1.3	-1.3	-0.8							21			76	

観測所名	吉賀										10 以上積算気温			240
日付	気温()			風向・風速(m/s)						降水量(mm)			日照(h)	
	平均	最高	最低	平均	最多	最大	風向	瞬間	風向	日計	1時間	10分		
21	21.4	23.1	20.3	3.9	NE	9.9	NE	16.2	NE	0.5	0.5	0.5	0.1	
22	22.5	26.8	19.9	2.3	NE	7	ENE	10.6	ENE	0.0	0.0	0.0	9.1	
23	23.2	29.1	19.7	1.9	NE	7.3	ENE	11.5	ENE	0.0	0.0	0.0	10.2	
24	24.1	32.0	19.1	0.9	ENE	4.6	NE	7.7	ENE	0.0	0.0	0.0	6.7	
25	24.3	28.5	21.2	1.7	WSW	6.1	SW	9.0	SW	12.0	10.0	4.5	4.1	
26	25.2	29.0	21.5	1.8	W	4.9	WSW	9.2	SW	0.0	0.0	0.0	1.5	
27	24.0	28.2	22.1	1.6	WSW	4.3	WSW	6.5	WSW	26.0	15.5	7.0	0.2	
28	25.7	32.8	21.0	1.2	NE	5.1	ENE	8.0	NE	0.0	0.0	0.0	7.5	
29	25.0	31.3	20.9	1.6	NE	4.4	NE	8.3	ENE	0.0	0.0	0.0	8.3	
30	24.1	28.5	20.2	1.4	NE	4.8	NNE	7.9	NNE	3.0	3.0	2.5	2.7	
31	24.5	28.7	21.7	1.5	NE	5.2	ENE	8.0	ENE	0.0	0.0	0.0	2.7	
前半旬	23.1	27.9	20.0	2.1	NE					12.5			30.2	
後半旬	24.9	30.1	21.1	1.5	NE					29.0			22.9	
旬	24.0	29.0	20.6	1.8	NE					41.5			53.1	
平年差/比	//	//	//							//			//	

地域雨量観測旬報

2011年7月21日～31日 島根県 (68)

(1/1)

観測所名	大東				伯太				佐田				福光				桜江				三隅			
	降水量(mm)				降水量(mm)				降水量(mm)				降水量(mm)				降水量(mm)							
	日計	平年比	最大1時間	最大10分間	日計	平年比	最大1時間	最大10分間	日計	平年比	最大1時間	最大10分間	日計	平年比	最大1時間	最大10分間	日計	平年比	最大1時間	最大10分間	日計	平年比	最大1時間	最大10分間
21	2.0		1.0	0.5	11.5		3.5	2.0	4.0		0.5	0.5	3.5		1.0	0.5	11.0		2.5	0.5	4.5		1.5	0.5
22	0.0		0.0	0.0	0.0		0.0	0.0	0.0		0.0	0.0	0.0		0.0	0.0	0.5		0.5	0.5	0.0		0.0	0.0
23	0.0		0.0	0.0	0.0		0.0	0.0	0.0		0.0	0.0	0.0		0.0	0.0	0.0		0.0	0.0	0.0		0.0	0.0
24	0.0		0.0	0.0	1.5		1.0	0.5	0.0		0.0	0.0	0.0		0.0	0.0	0.0		0.0	0.0	0.0		0.0	0.0
25	29.5		13.5	6.5	18.0		5.5	2.0	54.0		26.5	6.0	20.0		11.0	6.0	46.0		32.0	15.0	14.5		11.5	5.5
半旬計/最大	31.5	98	13.5	6.5	31.0	103	5.5	2.0	58.0	164	26.5	6.0	23.5	75	11.0	6.0	57.5	155	32.0	15.0	19.0	52	11.5	5.5
26	0.5		0.5	0.5	1.0		0.5	0.5	0.0		0.0	0.0	0.0		0.0	0.0	0.0		0.0	0.0	0.0		0.0	0.0
27	14.5		9.0	4.0	4.0		3.5	1.0	24.5		12.5	8.5	5.5		3.5	3.5	5.0		5.0	3.5	1.5		1.5	1.5
28	0.0		0.0	0.0	0.0		0.0	0.0	0.0		0.0	0.0	0.0		0.0	0.0	0.0		0.0	0.0	0.0		0.0	0.0
29	0.0		0.0	0.0	0.0		0.0	0.0	0.0		0.0	0.0	0.0		0.0	0.0	0.0		0.0	0.0	0.0		0.0	0.0
30	0.5		0.5	0.5	1.0		1.0	1.0	0.0		0.0	0.0	0.0		0.0	0.0	0.0		0.0	0.0	0.5		0.5	0.5
31	0.0		0.0	0.0	0.0		0.0	0.0	0.0		0.0	0.0	0.0		0.0	0.0	0.0		0.0	0.0	0.0		0.0	0.0
半旬計/最大	15.5	66	9.0	4.0	6.0	28	3.5	1.0	24.5	92	12.5	8.5	5.5	25	3.5	3.5	5.0	17	5.0	3.5	2.0	7	1.5	1.5
旬計	47.0	88			37.0	81			82.5	151			29.0	72			62.5	105			21.0	44		
旬最大	29.5		13.5	6.5	18.0		5.5	2.0	54.0		26.5	8.5	20.0		11.0	6.0	46.0		32.0	15.0	14.5		11.5	5.5
起日	25		25	25	25		25	25	25		25	27	25		25	25	25		25	25	25		25	25

観測所名	波佐				匹見																			
	降水量(mm)				降水量(mm)				降水量(mm)				降水量(mm)				降水量(mm)							
	日計	平年比	最大1時間	最大10分間	日計	平年比	最大1時間	最大10分間	日計	平年比	最大1時間	最大10分間	日計	平年比	最大1時間	最大10分間	日計	平年比	最大1時間	最大10分間	日計	平年比	最大1時間	最大10分間
21	10.5		1.5	0.5	4.5		1.0	0.5																
22	0.5		0.5	0.5	0.0		0.0	0.0																
23	0.0		0.0	0.0	0.0		0.0	0.0																
24	0.5		0.5	0.5	0.0		0.0	0.0																
25	10.0		7.5	5.0	5.0		2.5	2.5																
半旬計/最大	21.5	42	7.5	5.0	9.5	23	2.5	2.5																
26	0.0		0.0	0.0	0.0		0.0	0.0																
27	8.0		7.5	5.0	8.5		6.0	3.5																
28	0.0		0.0	0.0	0.0		0.0	0.0																
29	0.0		0.0	0.0	0.0		0.0	0.0																
30	15.5		14.5	10.5	1.5		1.0	1.0																
31	1.0		1.0	1.0	0.0		0.0	0.0																
半旬計/最大	24.5	58	14.5	10.5	10.0	29	6.0	3.5																
旬計	46.0	52			19.5	27																		
旬最大	15.5		14.5	10.5	8.5		6.0	3.5																
起日	30		30	30	27		27	27																

-) : 統計値を求める対象となる資料の一部が欠けているが、その範囲が許容の範囲内の値。
-] : 統計値を求める対象となる資料が、許容する範囲内の資料数を満たさず、十分な信頼を保障できない値である。
- × : 統計値を求める対象となる資料が、参考値もしくは欠測により全くなく統計値を求めることができない。

地域気象観測月報(集計値)

島根県 (68) 2011年7月
1/2頁

観測所名	西郷	西郷岬	海士	鹿島	斐川	松江	出雲	大田	掛合	横田	赤名	川本	浜田	瑞穂	弥栄
平均	25.2	24.7	25.5)	25.7	26.0	26.3	25.9)	26.0	25.2	24.2	23.4	25.7)	26.0	23.8	23.5
平年差	1	1.2	1.2	1	0.8	1	0.9	0.5	1	0.6	0.6	1.2	0.8	0.5	0.3
最高	33.2	31.4	33.4)	34.5	34.8	35.6	34.5)	34.5	34.2	34.7	33.0	34.2)	34.3	33.6	32.0
起日	9	17	9	9	13	9	9	8	16	17	17	16	9	16	12
最低	18.1	18.9	17.5)	18.8	18.9	19.9	17.9)	17.8	16.7	14.3	15.3	18.4)	18.7	14.6	13.7
起日	23	23	23	6	6	6	6	23	24	24	24	24	24	24	24
最高平均	28.9	27.9	29.0)	29.8	30.1	30.6	30.1)	30.3	30.1	29.3	27.9	31.0)	29.5	28.9	28.1
最高平年差	1.3	1.4	1.3	1.2	1.0	1.3	1.0	0.3	1.0	0.7	0.4	1.3	0.9	0.1	0.3
最低平均	22.2	22.3	22.5)	22.3	22.6	23.1	22.2)	22.5	21.3	20.2	20.0	21.5)	23.0	19.8	19.5
最低平年差	0.8	1.0	1.1	0.9	0.5	0.8	0.9	0.6	1.0	0.8	0.9	0.8	0.7	0.7	0.3
積算気温	781	767	739)	796	806	816	752)	806	781	750	725	746)	806	738	729
平均0 未満日数	0	0	0)	0	0	0	0)	0	0	0	0	0)	0	0	0
平均25 以上日数	18	17	18)	19	20	22	19)	21	19	12	7	20)	22	11	5
最高0 未満日数	0	0	0)	0	0	0	0)	0	0	0	0	0)	0	0	0
最高25 以上日数	29	28	30)	29	30	31	30)	29	28	28	26	29)	29	26	27
最高30 以上日数	10	10	13)	15	16	18	19)	20	17	14	8	19)	16	12	8
最高35 以上日数	0	0	0)	0	0	1	0)	0	0	0	0	0)	0	0	0
最低0 未満日数	0	0	0)	0	0	0	0)	0	0	0	0	0)	0	0	0
最低25 以上日数	2	1	4)	2	2	1	2)	1	0	1	0	0)	3	0	0
日照 月計	185.2		164.3)	181.9		168.8	176.5)	178.4	156.3	153.2	145.7	158.0)	182.3	143.8	134.0
平年比	115		110)	107		101	99)	102	104	97	108	110)	103	95	92
0.1時間未満日数	4		4)	3		5	5)	5	6	6	4	5)	4	6	5
平均風速	3.0	3.8	2.2)	2.1	4.0	3.2	2.3)	1.8	1.4	1.7	1.2	1.4)	3.3	1.3	1.5
最大風速	14.7	17.6	12.0)	10.7	20.4	16.4	13.6)	8.7	5.7	7.8	6.5	7.0)	13.3	8.6	8.5
最大風速風向	WSW	NE	ENE)	NE	ENE	ENE	ENE)	ENE	NNW	E	ESE	S)	NE	E	N
起日	4	19	19)	19	19	19	19)	19	20	19	19	9)	19	19	20
最大瞬間風速	23.7	25.7	23.0)	22.2	25.7	26.8	21.2)	19.3	12.5	19.3	17.1	15.3)	22.4	18.6	17.3
最大瞬間風速風向	WSW	NE	NE)	ENE	ENE	ENE	ENE)	ENE	SSE	E	S	S)	ENE	NE	NNE
起日	4	20	19)	19	19	19	19)	19	8	19	18	9)	19	19	19
最多風向	WSW	WSW	SW)	E	WSW)	W	WSW)	SE	SSE	SW	SSE	S)	ENE	WNW	N
10m/s以上日数	3	5	2)	2	4	6	1)	0	0	0	0	0)	5	0	0
15m/s以上日数	0	3	0)	0	1	1	0)	0	0	0	0	0)	0	0	0
20m/s以上日数	0	0	0)	0	1	0	0)	0	0	0	0	0)	0	0	0
30m/s以上日数	0	0	0)	0	0	0	0)	0	0	0	0	0)	0	0	0
降水 月計	88.0	74.0	70.0)	140.0	191.5	238.5	231.5)	233.0	211.0	251.0	210.0	201.0)	139.5	170.5	221.0
平年比	40	28	30)	61	60	94	93)	90	80	101	67	72)	50	61	65
最大日降水量	41.0	42.5	38.0)	52.0	76.5	66.5	93.5)	104.0	59.5	80.5	70.0	86.0)	41.0	41.0	46.0
起日	4	4	4)	7	7	7	7)	7	7	7	7	7)	7	7	7
最大1時間降水量	20.5	20.5	14.0)	12.5	27.0	29.0	23.0)	22.5	25.5	20.5	14.0	13.5)	13.5	16.0	17.0
起日 時分	7 14:40	4 10:22	4 10:25)	4 13:50	4 14:19	4 14:32	7 04:39)	7 04:15	12 18:34	24 18:45	4 11:48	7 07:35)	25 08:30	27 08:54	1 05:10
最大10分間降水量	6.5	8.0	5.5)	7.0	16.0	14.0	12.5)	9.0	19.5	11.0	9.0	6.0)	6.0	6.0	6.5
起日 時分	7 13:53	4 09:48	7 13:20)	4 10:58	4 13:35	4 13:52	4 10:43)	4 10:33	12 17:45	24 17:59	4 11:08	12 16:55)	25 06:50	7 11:16	25 08:08
1mm以上日数	6	6	5)	13	9	12	12)	12	11	16	12	10)	11	9	12
10mm以上日数	2	2	2)	4	6	6	7)	6	7	9	6	6)	4	6	7
30mm以上日数	2	1	1)	2	2	2	2)	1	2	1	1	2)	1	2	3
50mm以上日数	0	0	0)	1	1	1	1)	1	1	1	1	1)	0	0	0
70mm以上日数	0	0	0)	0	1	0	1)	1	0	1	1	1)	0	0	0
100mm以上日数	0	0	0)	0	0	0	0)	1	0	0	0	0)	0	0	0

-) : 統計値を求める対象となる資料の一部が欠けているが、その範囲が許容の範囲内の値。
-] : 統計値を求める対象となる資料が、許容する範囲内の資料数を満たさず、十分な信頼を保障できない値である。
- x : 統計値を求める対象となる資料が、参考値もしくは欠測により全く統計値を求めることができない。

地域気象観測月報(集計値)

島根県 (68)

2011年7月
2/2頁

観測所名	高津	益田	津和野	吉賀		
気	平均	25.5	27.2	25.9	24.7	
	平年差	0.4	1.1	0.7	//	
	最高	33.5	35.9	36.3	34.0	
	起日	9	11	17	16	
	最低	18.2	19.3	17.0	17.0	
	起日	6	6	6	6	
	最高平均	29.3	31.4	31.3	29.3	
	最高平年差	0.5	1.1	0.7	//	
	最低平均	22.4	23.4	21.7	21.0	
	最低平年差	0.3	0.9	0.5	//	
	積算気温	791	842	776	741	
	温	平均0 未満日数	0	0	0	0
		平均25 以上日数	22	23	22	16
		最高0 未満日数	0	0	0	0
最高25 以上日数		27	30	29	29	
最高30 以上日数		17	21	23	12	
最高35 以上日数		0	3	2	0	
最低0 未満日数		0	0	0	0	
最低25 以上日数		0	4	0	0	
日照		月計		183.0	140.3	138.9
		平年比		103	96	//
	0.1時間未満日数		5	4	6	
風向・風速	平均風速	3.2	1.9	1.9	1.9	
	最大風速	10.3	6.7	8.6	11.4	
	最大風速風向	SSE	S	SSW	ENE	
	起日	9	7	7	20	
	最大瞬間風速	17	13.4	15.7	19.3	
	最大瞬間風速風向	S	S	S	ENE	
	起日	7	7	7	20	
	最多風向	SSE	S	SSW	NE	
	10m/s以上日数	2	0	0	1	
	15m/s以上日数	0	0	0	0	
	20m/s以上日数	0	0	0	0	
	30m/s以上日数	0	0	0	0	
	降水量	月計	133.0	140.0	197.0	249.0
平年比		43	57	66	//	
最大日降水量		56.5	53.5	48.0	75.5	
起日		1	1	1	4	
最大1時間降水量		20.0	22.0	17.5	29.0	
起日 時分		1 04:27	1 05:46	1 05:17	4 18:10	
最大10分間降水量		7.0	8.5	7.0	8.5	
起日 時分		4 10:27	4 10:33	4 11:46	4 17:20	
1mm以上日数		7	8	10	11	
10mm以上日数		4	4	6	7	
30mm以上日数		2	2	4	3	
50mm以上日数		1	1	0	1	
70mm以上日数		0	0	0	1	
100mm以上日数		0	0	0	0	

地域雨量観測月報(集計値)

島根県 (68) 2011年7月
1/1頁

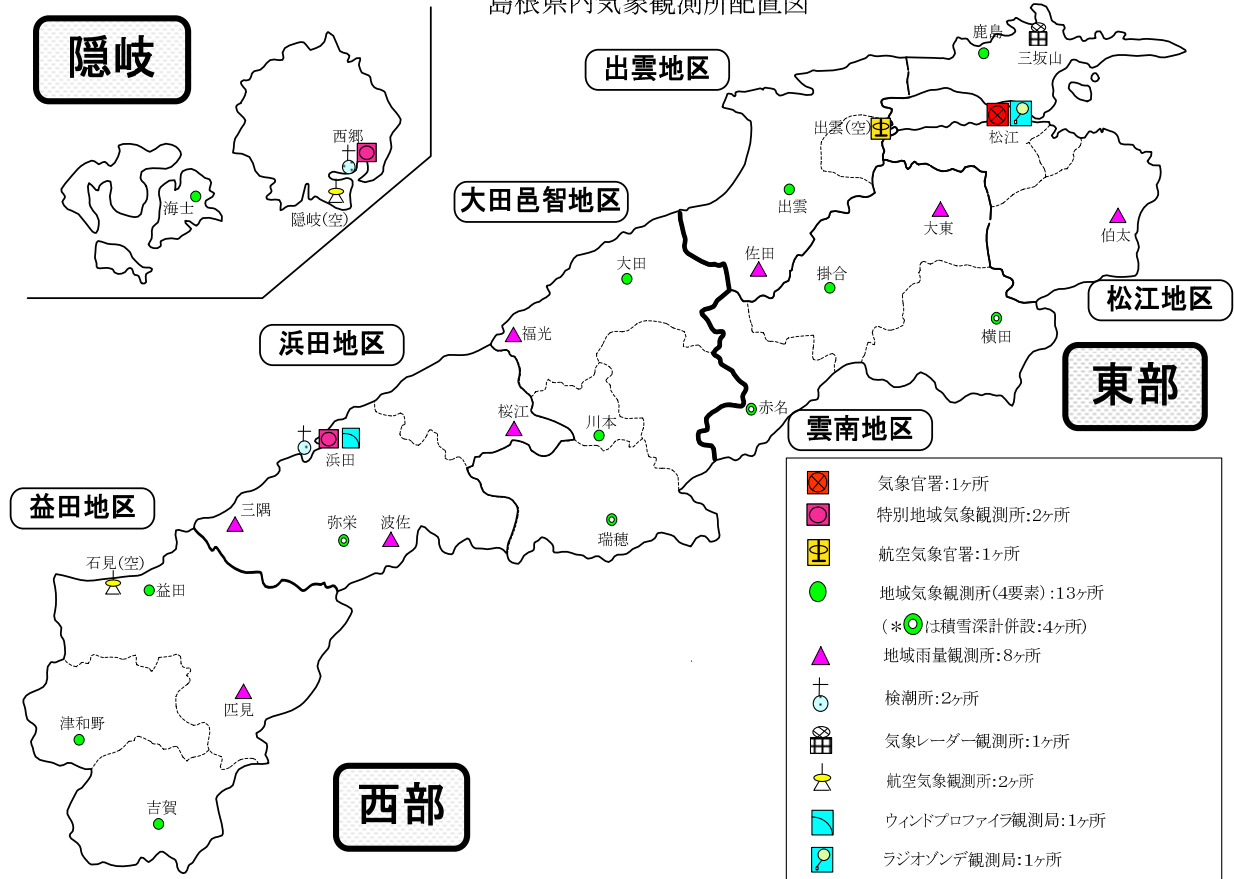
観測所名	大東	伯太	佐田	福光	桜江	三隅	波佐	匹見										
月計	238.0	218.0	273.0	195.5	240.5	153.0	231.0	203.0										
平年比	97	92	99	78	86	54	65	68										
最大日降水量	70.0	54.0	87.5	79.0	80.5	42.5	55.5	50.5										
起日	7	7	7	7	7	7	1	1										
最大1時間降水量	21.5	19.5	26.5	20.5	32.0	21.0	22.0	18.0										
起日 時分	4 14:24	4 15:03	25 08:07	7 03:48	25 08:30	1 05:05	1 05:17	4 16:01										
最大10分間降水量	14.0	12.5	8.5	6.0	15.0	5.5	10.5	9.5										
起日 時分	4 13:49	4 11:26	27 15:38	25 08:49	25 07:40	25 07:36	30 09:12	4 15:12										
1mm以上日数	13	16	13	10	10	9	11	9										
10mm以上日数	7	5	8	5	6	5	8	5										
30mm以上日数	2	3	2	2	3	3	3	3										
50mm以上日数	1	1	2	1	1	0	1	1										
70mm以上日数	1	0	1	1	1	0	0	0										
100mm以上日数	0	0	0	0	0	0	0	0										

観測所名																		
月計																		
平年比																		
最大日降水量																		
起日																		
最大1時間降水量																		
起日 時分																		
最大10分間降水量																		
起日 時分																		
1mm以上日数																		
10mm以上日数																		
30mm以上日数																		
50mm以上日数																		
70mm以上日数																		
100mm以上日数																		

観測所名																		
月計																		
平年比																		
最大日降水量																		
起日																		
最大1時間降水量																		
起日 時分																		
最大10分間降水量																		
起日 時分																		
1mm以上日数																		
10mm以上日数																		
30mm以上日数																		
50mm以上日数																		
70mm以上日数																		
100mm以上日数																		

-]: 統計値を求める対象となる資料の一部が欠けているが、その範囲が許容の範囲内の値。
-] : 統計値を求める対象となる資料が、許容する範囲内の資料数を満たさず、十分な信頼を保障できない値である。
- × : 統計値を求める対象となる資料が、参考値もしくは欠測により全く統計値を求めることができない。

島根県内気象観測所配置図



平成23年04月11日現在

島根県地域気象観測所（アメダス）所在地一覧表

観測所	気温	降水量	日照	風向 風速	積雪	所在地	緯度	経度	海面上 の高さ
西郷	○	○	○	○	○	隠岐郡隠岐の島町西町大城（西郷特別地域気象観測所）	36°12.2'	133°20.0'	27m
西郷岬	○	○		○		隠岐郡隠岐の島町岬町字風の松（隠岐航空気象観測所）	36°10.7'	133°19.4'	80m
海士	○	○	○	○		隠岐郡海士町大字海士	36°05.8'	133°05.8'	3m
鹿島	○	○	○	○		松江市鹿島町北講武	35°31.2'	133°01.3'	5m
斐川	○	○		○		簸川郡斐川町大字沖州字反（出雲空港出張所）	35°24.8'	132°53.4'	2m
松江	○	○	○	○	○	松江市西津田（松江地方気象台）	35°27.4'	133°03.9'	17m
出雲	○	○	○	○		出雲市芦渡町	35°19.9'	132°43.8'	20m
大東		○				雲南市大東町下阿用	35°19.1'	132°57.9'	56m
伯太		○				安来市伯太町母里	35°21.0'	133°16.4'	23m
佐田		○				出雲市佐田町大呂	35°13.3'	132°43.4'	100m
大田	○	○	○	○		大田市大田町大田	35°11.4'	132°29.8'	30m
掛合	○	○	○	○		雲南市掛合町掛合	35°11.9'	132°49.0'	215m
横田	○	○	○	○	○	仁多郡奥出雲町稲原	35°10.4'	133°06.2'	369m
福光		○				大田市温泉津町福光	35°04.2'	132°19.9'	8m
赤名	○	○	○	○	○	飯石郡飯南町下赤名	35°00.1'	132°42.7'	444m
桜江		○				江津市桜江町川戸	34°57.2'	132°20.0'	32m
川本	○	○	○	○		邑智郡川本町川本	34°58.6'	132°29.5'	132m
浜田	○	○	○	○		浜田市大辻町（浜田特別地域気象観測所）	34°53.8'	132°04.2'	19m
瑞穂	○	○	○	○	○	邑智郡邑南町淀原	34°51.2'	132°31.8'	327m
三隅		○				浜田市三隅町三隅	34°47.3'	131°57.5'	11m
弥栄	○	○	○	○	○	浜田市弥栄町長安本郷	34°46.6'	132°06.5'	380m
波佐		○				浜田市金城町波佐	34°46.8'	132°11.8'	370m
高津	○	○		○		益田市内田町（石見航空気象観測所）	34°40.5'	131°47.4'	54m
益田	○	○	○	○		益田市あけぼの東町	34°40.6'	131°50.6'	4m
匹見		○				益田市匹見町匹見	34°34.3'	132°01.0'	259m
津和野	○	○	○	○		鹿足郡津和野町森村口	34°27.7'	131°46.2'	165m
吉賀	○	○	○	○		鹿足郡吉賀町七日市	34°23.5'	131°53.6'	250m

中国地方 1か月予報

(7月30日から8月29日までの天候見通し)

平成23年7月29日
広島地方気象台発表

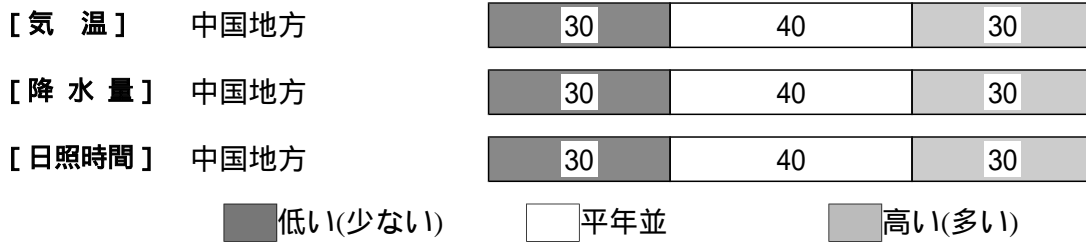
<予想される向こう1か月の天候>

向こう1か月の出現の可能性が最も大きい天候と、特徴のある気温、降水量等の確率は以下のとおりです。

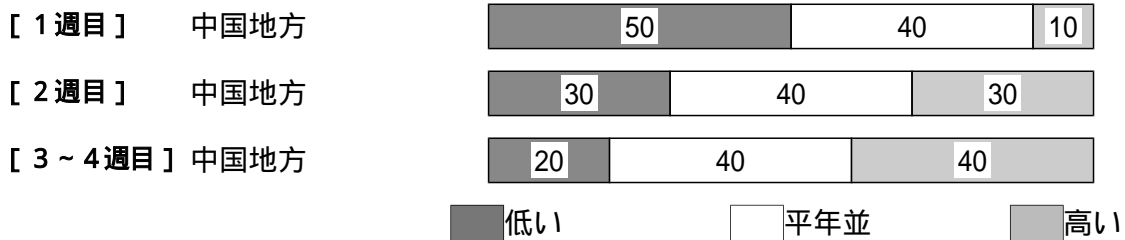
平年と同様に晴れの日が多いでしょう。

週別の気温は、1週目は、低い確率50%です。3~4週目は、平年並または高い確率ともに40%です。

<向こう1か月の気温、降水量、日照時間の各階級の確率(%)>



<気温経過の各階級の確率(%)>



<予報の対象期間>

1か月 : 7月30日(土) ~ 8月29日(月)
1週目 : 7月30日(土) ~ 8月5日(金)
2週目 : 8月6日(土) ~ 8月12日(金)
3~4週目 : 8月13日(土) ~ 8月26日(金)

<次回発表予定等>

1か月予報 : 毎週金曜日 14時30分 次回は8月5日
3か月予報 : 8月25日(木) 14時

< 参考資料（平年並の範囲等） >

(1) 30 年平均値（向こう 1 か月の平均気温、降水量、日照時間と 1 週目、2 週目、3 ~ 4 週目の平均気温）

	気 温 ()	降 水 量 (mm)	日照時間 (時間)	気 温()		
				1 週目	2 週目	3 ~ 4 週目
松江	26.8	113.1	203.0	27.2	27.2	26.6
西郷	26.0	114.8	211.3	26.1	26.3	25.9
浜田	26.6	123.8	217.0	26.8	26.9	26.4
鳥取	27.1	114.6	207.6	27.4	27.5	26.9
米子	27.0	122.8	210.6	27.3	27.3	26.8
境	27.0	111.0	213.5	27.3	27.4	26.8
広島	28.3	113.2	213.5	28.7	28.6	28.1
呉	27.6	99.4	220.2	27.8	27.8	27.5
福山	27.6	84.4	229.5	27.9	27.9	27.5
岡山	28.4	87.8	207.3	28.7	28.6	28.2
津山	26.0	112.2	182.9	26.4	26.4	25.9

なお、気温、降水量、日照時間の「平年並」の範囲は、地点ごとに幾分違いはありますが、下に示した地域平均の「平年並」の範囲を参考にして下さい。

(2) 1981 ~ 2010 年のデータに基づいた向こう 1 か月地域平均の気温、降水量、日照時間の平年差(比)の「平年並」の範囲は次のとおりです。

	気温平年差()	降水量平年比(%)	日照時間平年比(%)
中国地方	-0.4 ~ +0.6	61 ~ 104	88 ~ 115
山陰	-0.4 ~ +0.7	61 ~ 115	88 ~ 116
山陽	-0.3 ~ +0.6	56 ~ 100	90 ~ 114

(3) この予報期間の 1 週目、2 週目、3 ~ 4 週目の地域平均の気温平年差の「平年並」の範囲は次のとおりです。

	1 週目	2 週目	3 ~ 4 週目
中国地方	-0.3 ~ +1.0	-0.4 ~ +0.9	-0.4 ~ +0.5
山陰	-0.3 ~ +1.1	-0.5 ~ +1.0	-0.5 ~ +0.6
山陽	-0.3 ~ +0.9	-0.3 ~ +0.8	-0.4 ~ +0.5

< 参考資料（利用上の注意） >

(1) 気温(降水量)等は、「低い(少ない)」「平年並」「高い(多い)」の 3 つの階級で予報します。階級の幅は、1981 ~ 2010 年の 30 年間に於ける各階級の出現率が等分(それぞれ 33%)となるように決めてあります(気候的出現率と呼びます)。

(2) 予報する確率の数値は、それぞれの階級が出現する可能性の大きさを表しています。予測資料の信頼性が大きい場合には気候的出現率から大きく隔たった 10%以下や 60%以上の確率を付けられますが、特定の階級を強調できない場合には気候的出現率と同じかそれと同程度(30%、40%)の確率しか付けられません。

(3) 晴れや雨などの天気日数は、平年の日数よりも多い(少ない)場合は「平年に比べて多い(少ない)」、また平年の日数と同程度に多い(少ない)場合には「平年と同様に多い(少ない)」と表現します。なお、単に多い(少ない)と表現した場合には対象期間の 2 分の 1 より多い(少ない)ことを意味します。