

島根県農業気象速報

平成23年7月上旬

島根県
松江地方気象台

平成23年7月11日発行

お知らせ

新しい平年値の使用について

気象庁では、今まで 1971 年～2000 年の統計による平年値を使用していましたが、2011 年 5 月 18 日から 1981 年～2010 年の統計による新しい平年値を使用しています。

島根県農業気象速報は平成 23 年 5 月中旬号から新しい平年値を使用しています。

気象概況 平成 23 年 7 月上旬

中頃までは、梅雨前線や暖かく湿った気流の影響で曇りや雨の日が多かったが、8日には太平洋高気圧が強まり、中国地方は梅雨明けとなった。

日付	天気概況	松江(06時～18時)	松江(18時～翌06時)
1日	南から暖かく湿った空気が流入	雨	曇時々雨
2日	南から暖かく湿った空気が流入	曇時々雨	曇
3日	梅雨前線上の低気圧が日本海を東進	曇一時雨	曇
4日	日本海の梅雨前線が中国地方を南下	大雨時々曇、雷を伴う	曇一時晴
5日	太平洋高気圧に覆われる	晴後時々薄曇	薄曇一時晴
6日	梅雨前線が中国地方を北上	曇一時晴後一時雨	大雨
7日	南から暖かく湿った空気が流入	大雨	薄曇一時晴
8日	太平洋高気圧に覆われる	薄曇一時晴	曇
9日	太平洋高気圧に覆われる	薄曇	曇
10日	太平洋高気圧に覆われる	曇後時々晴	晴

気象官署・特別地域気象観測所の観測値(7月上旬)

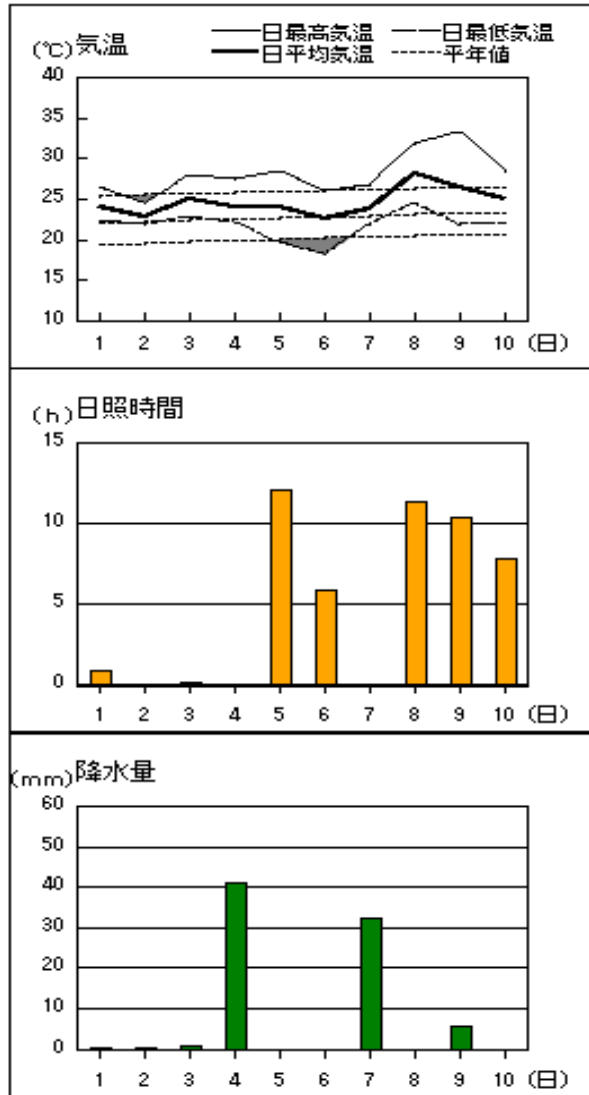
要素	気温()						降水量(mm)		日照時間(h)	
	平均		最高		最低		本年	平年	本年	平年
	本年	平年	本年	平年	本年	平年				
松江	26.1	23.9	30.1	27.8	22.9	21.1	143.5	88.2	44.8	46.4
浜田	25.9	23.9	29.5	27.1	22.8	21.0	99.5	105.1	43.8	48.6
西郷	24.5	22.8	28.1	26.0	21.8	20.1	81.0	85.1	48.2	42.9

平均気温は、松江「かなり高い」、浜田・西郷「高い」。降水量は、松江「多い」、浜田・西郷「平年並」。日照時間は、全域「平年並」。

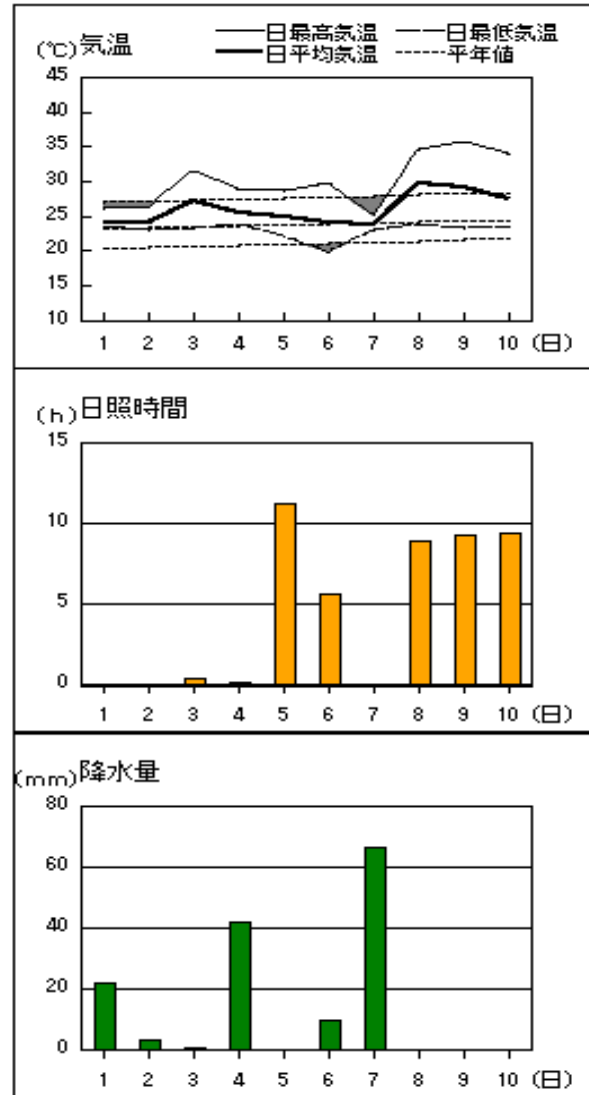
注：地上気象観測における平年の統計期間は、松江、浜田、西郷とも1981～2010年の30年間である。

アメダス 気象経過図：2011年7月1日-2011年7月10日

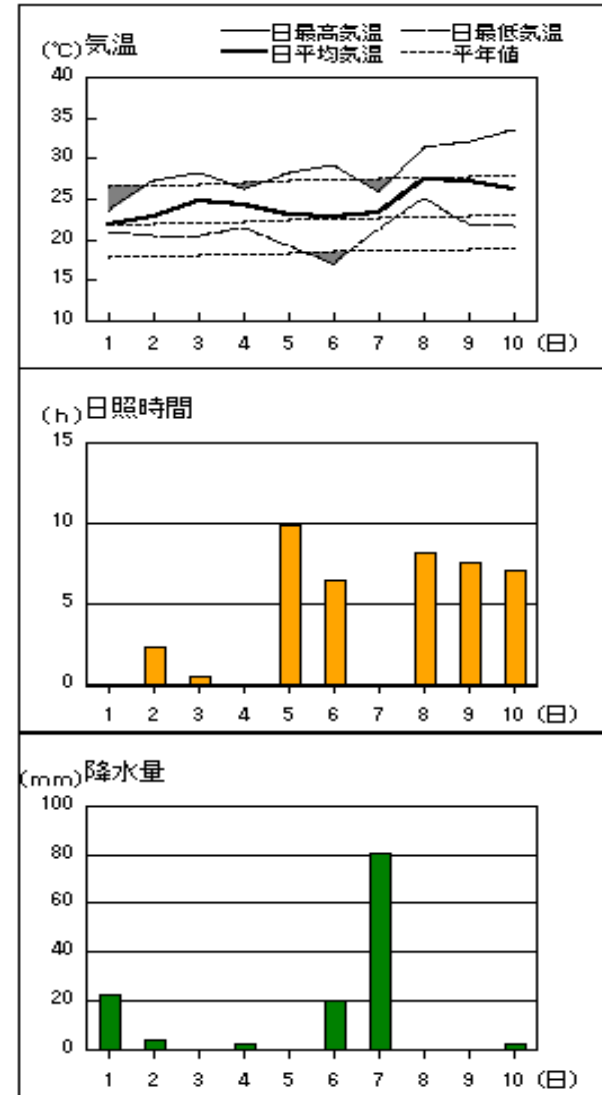
西郷



松江

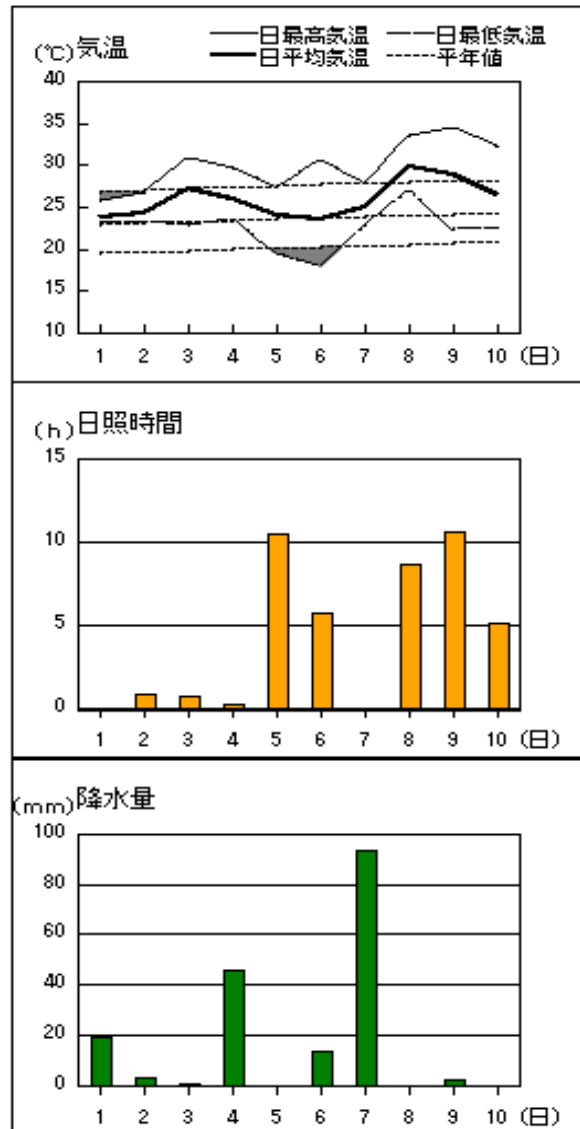


横田

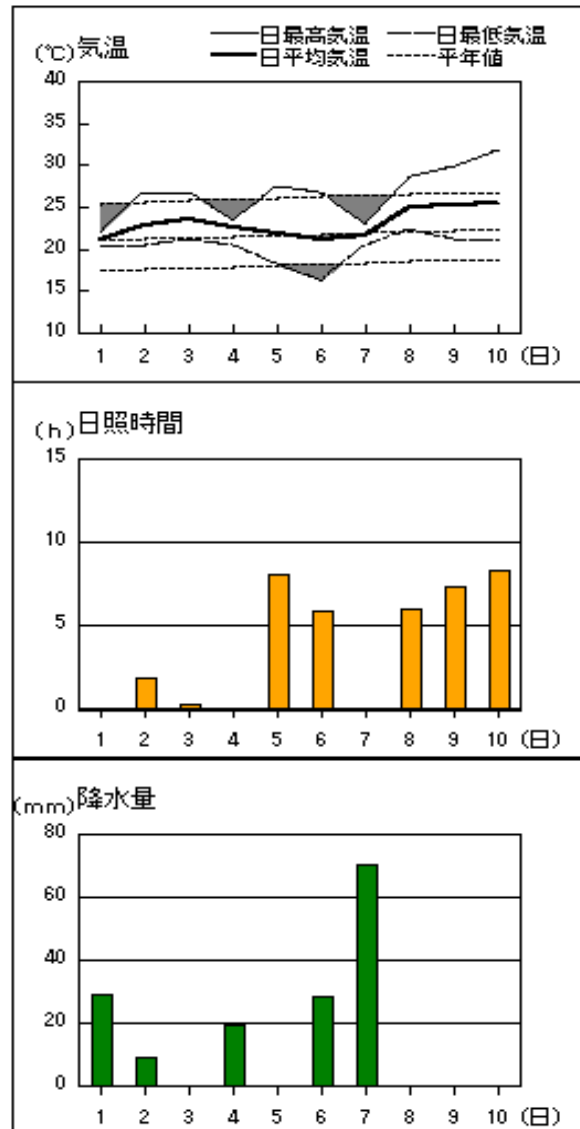


アメダス 気象経過図：2011年7月1日-2011年7月10日

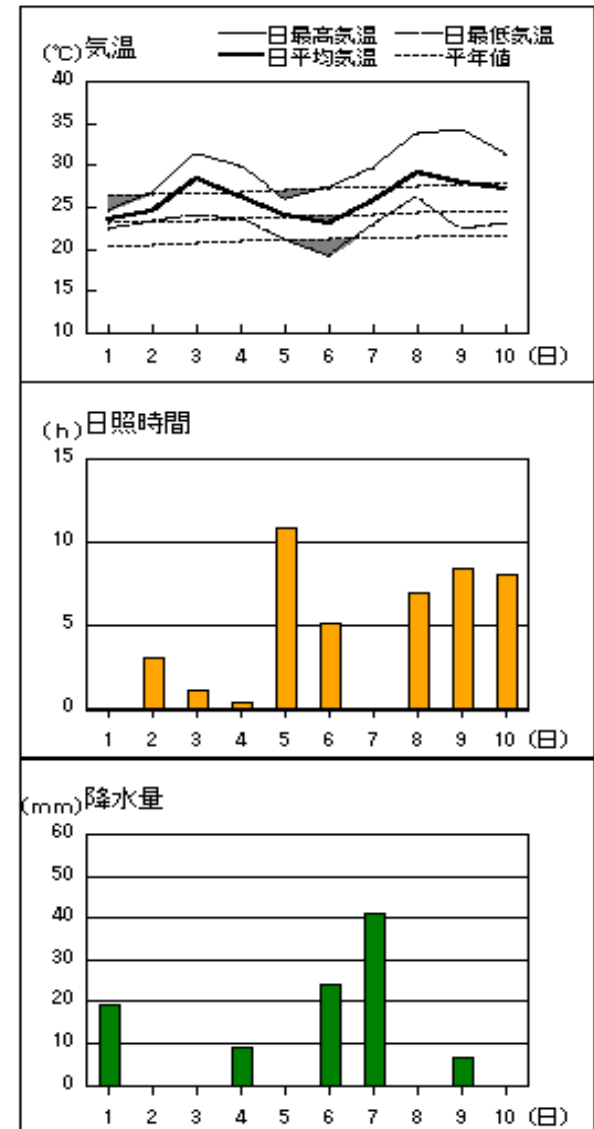
出雲



赤名

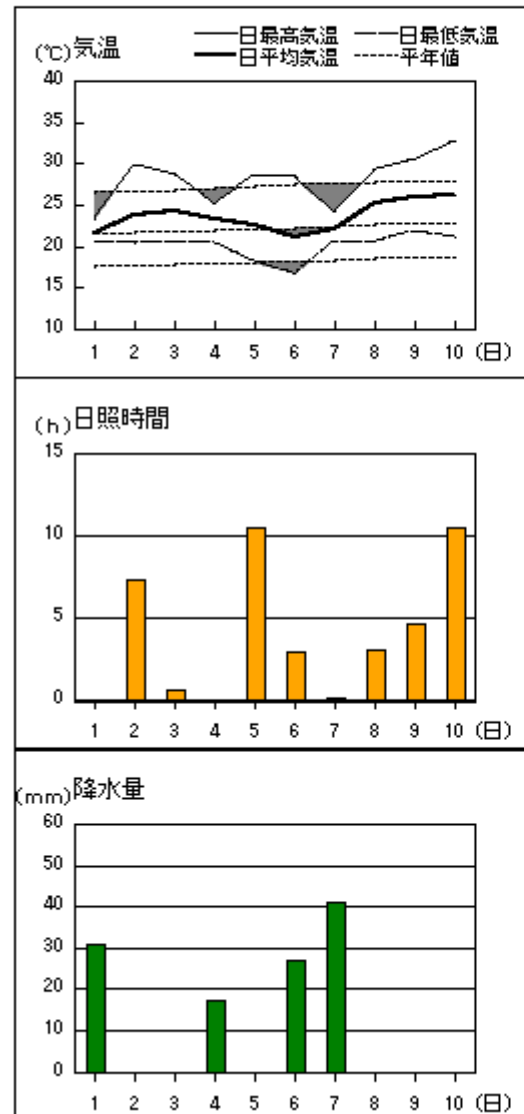


浜田

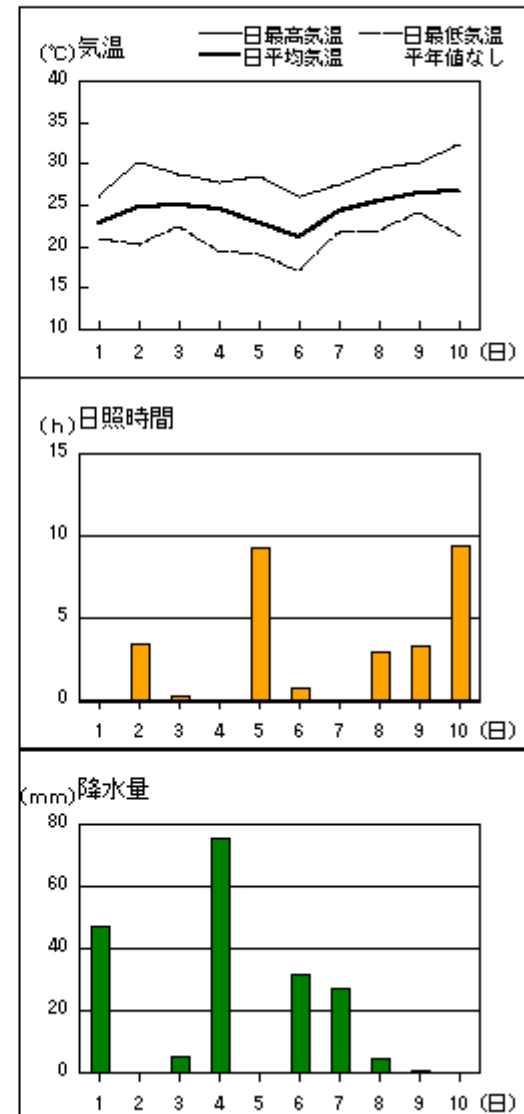


アメダス 気象経過図：2011年7月1日-2011年7月10日

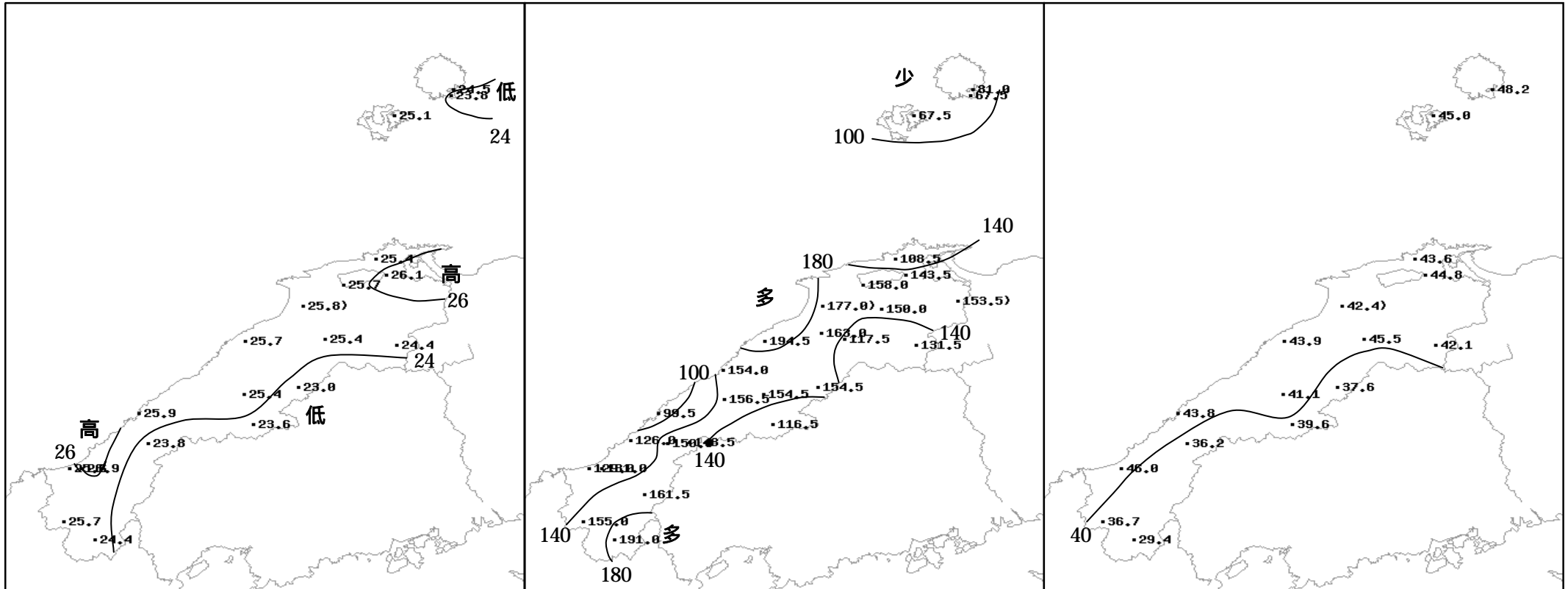
瑞穂



吉賀



2011年（平成23年）7月上旬の気象分布図



): 統計値を求める対象となる資料の一部が欠けているが、その範囲が許容の範囲の値

平均気温 (°C)

降水量 (mm)

日照時間 (h)

地域気象観測旬報

2011年7月1日～10日 島根県 (68)
(1/5)

観測所名	西郷									10 以上積算気温			245	
	気温()			風向・風速(m/s)						降水量(mm)				日照 (h)
	平均	最高	最低	平均	最多	最大	風向	瞬間	風向	日計	1時間	10分		
1	23.9	26.4	22.3	2.1	SSE	5.5	WSW	9.4	WSW	0.5	0.5	0.5	0.9	
2	22.9	24.5	21.9	2.0	SW	4.1	SW	6.0	WSW	0.5	0.5	0.5	0.0	
3	24.9	28.0	22.8	2.9	SW	7.5	WSW	12.5	WSW	1.0	1.0	1.0	0.1	
4	23.9	27.4	22.2	6.0	WSW	14.7	WSW	23.7	WSW	41.0	15.5	4.5	0.0	
5	24.0	28.4	19.7	3.5	WSW	6.4	WSW	10.5	WSW	0.0	0.0	0.0	12.0	
6	22.5	26.0	18.1	1.4	NW	4.1	SSE	4.9	SSE	0.0	0.0	0.0	5.8	
7	23.7	26.8	21.9	5.2	SW	11.4	WSW	19.5	WSW	32.5	20.5	6.5	0.0	
8	28.1	31.9	24.6	5.1	SW	8.7	SW	14.5	SW	0.0	0.0	0.0	11.3	
9	26.4	33.2	21.9	2.6	S	8.3	NW	12.9	W	5.5	5.5	2.0	10.3	
10	24.9	28.5	22.2	1.7	SSE	3.9	S	5.7	S	0.0	0.0	0.0	7.8	
前半旬	23.9	26.9	21.8	3.3	WSW					43.0			13.0	
後半旬	25.1	29.3	21.7	3.2	SW					38.0			35.2	
旬	24.5	28.1	21.8	3.3	SW					81.0			48.2	
平年差/比	+1.7	+2.1	+1.7							95			112	

観測所名	西郷岬									10 以上積算気温			238	
	気温()			風向・風速(m/s)						降水量(mm)				日照 (h)
	平均	最高	最低	平均	最多	最大	風向	瞬間	風向	日計	1時間	10分		
1	23.1	26.2	21.6	2.4	WSW	5.3	SW	6.7	SE	0.5	0.5	0.5		
2	22.0	23.2	21.5	2.1	SW	4.1	SW	5.7	SSW	0.0	0.0	0.0		
3	23.4	26.2	21.7	2.4	SW	7.3	WSW	9.8	WSW	1.5	1.0	1.0		
4	22.8	24.9	21.5	7.8	WSW	15.6	SW	22.6	WSW	42.5	20.5	8.0		
5	23.1	26.4	20.0	4.3	WSW	6.8	W	10.8	W	0.0	0.0	0.0		
6	22.6	25.8	19.5	2.4	NNE	5	NE	6.2	NE	0.0	0.0	0.0		
7	22.7	25.5	21.4	5.9	SW	13	SW	17.5	WSW	21.5	13.0	6.5		
8	26.4	30.3	23.0	4.9	SW	7.3	WSW	9.8	WSW	0.0	0.0	0.0		
9	26.3	30.8	21.6	3.0	SSW	9.6	WNW	15.4	WNW	1.5	1.5	1.0		
10	25.1	28.2	21.8	2.6	WSW	5.3	NE	6.7	NE	0.0	0.0	0.0		
前半旬	22.9	25.4	21.3	3.8	WSW					44.5				
後半旬	24.6	28.1	21.5	3.8	SW					23.0				
旬	23.8	26.8	21.4	3.8	WSW					67.5				
平年差/比	+1.5	+1.7	+1.2							71				

観測所名	海士									10 以上積算気温			251	
	気温()			風向・風速(m/s)						降水量(mm)				日照 (h)
	平均	最高	最低	平均	最多	最大	風向	瞬間	風向	日計	1時間	10分		
1	24.0	25.4	22.3	1.7	SW	3.1	ESE	7.4	SSE	1.0	0.5	0.5	0.0	
2	23.4	25.2	22.4	1.6	SW	3	SW	6.2	SSW	0.0	0.0	0.0	0.1	
3	25.8	29.9	23.2	2.4	SW	6.3	SW	12.3	SSW	0.5	0.5	0.5	0.2	
4	23.9	25.8	22.6	4.6	WSW	11	WSW	22.1	W	38.0	14.0	5.0	0.0	
5	24.1	28.0	19.5	2.8	SW	4.8	SW	9.6	SW	0.0	0.0	0.0	11.2	
6	23.3	27.1	19.6	0.9	W	2.7	W	5.8	SSW	0.0	0.0	0.0	4.7	
7	24.0	27.0	21.9	3.8	SW	8.3	WSW	18.2	W	22.0	9.5	5.5	0.0	
8	28.6	32.5	25.0	2.8	SW	4.9	SW	12.4	WSW	0.0	0.0	0.0	12.0	
9	27.5	33.4	22.0	1.9	WSW	7.2	W	12.1	W	6.0	3.0	1.5	9.8	
10	26.0	30.3	22.9	1.2	WSW	3.4	SW	5.8	SW	0.0	0.0	0.0	7.0	
前半旬	24.2	26.9	22.0	2.6	SW					39.5			11.5	
後半旬	25.9	30.1	22.3	2.1	SW					28.0			33.5	
旬	25.1	28.5	22.1	2.4	SW					67.5			45.0	
平年差/比	+2.2	+2.4	+2.1							74			115	

観測所名	鹿島									10 以上積算気温			254	
	気温()			風向・風速(m/s)						降水量(mm)				日照 (h)
	平均	最高	最低	平均	最多	最大	風向	瞬間	風向	日計	1時間	10分		
1	23.8	25.4	23.2	1.3	E	3.5	ESE	5.7	ESE	14.5	5.0	2.0	0.0	
2	24.0	25.9	22.9	2.0	SW	5.7	SW	9.3	SSW	1.5	0.5	0.5	0.1	
3	26.6	30.9	22.7	1.6	SSW	5.3	SSW	7.7	SSW	0.0	0.0	0.0	0.7	
4	25.4	28.4	23.8	4.8	SW	10.5	WSW	17.5	SW	33.0	12.5	7.0	0.2	
5	24.2	27.7	20.2	3.7	SW	7	W	10.2	SW	0.0	0.0	0.0	9.9	
6	23.8	28.8	18.8	1.1	E	2.9	S	5.0	ESE	5.5	1.5	1.0	5.2	
7	23.6	24.9	22.8	2.0	SSW	7.6	SW	11.6	SSW	52.0	9.5	3.0	0.0	
8	28.1	33.2	22.7	2.8	SW	6.8	SW	11.4	SW	0.0	0.0	0.0	9.9	
9	28.1	34.5	22.0	2.8	SW	7.8	SW	11.8	SW	1.5	1.5	1.5	8.5	
10	26.7	32.0	22.1	1.1	N	3.6	N	6.3	N	0.5	0.5	0.5	9.1	
前半旬	24.8	27.7	22.6	2.7	SW					49.0			10.9	
後半旬	26.1	30.7	21.7	2.0	SW					59.5			32.7	
旬	25.4	29.2	22.1	2.3	SW					108.5			43.6	
平年差/比	+2.0	+2.1	+1.9							132			96	

-) : 統計値を求める対象となる資料の一部が欠けているが、その範囲が許容の範囲内の値。
-] : 統計値を求める対象となる資料が、許容する範囲内の資料数を満たさず、十分な信頼を保障できない値である。
- × : 統計値を求める対象となる資料が、参考値もしくは欠測により全く統計値を求めることができない。

地域気象観測旬報

2011年7月1日～10日 島根県 (68)
(2/5)

観測所名	斐川										10 以上積算気温			257
	気温()			風向・風速(m/s)						降水量(mm)			日照(h)	
	平均	最高	最低	平均	最多	最大	風向	瞬間	風向	日計	1時間	10分		
1	24.0	25.7	23.2	3.2	WSW	6.4	WSW	9.3	WSW	18.5	7.0	4.5		
2	24.0	25.9	23.0	4.5	WSW	8.6	WSW	12.3	WSW	9.0	5.0	4.0		
3	26.8	30.4	22.8	3.3	SSW	7.5	SSW	10.8	SSW	0.0	0.0	0.0		
4	25.0	28.5	23.4	6.2	WSW	11.7	WSW	16.5	WSW	41.5	27.0	16.0		
5	24.3	27.6	20.9	5.0	WSW	9	W	12.3	W	0.0	0.0	0.0		
6	23.8	29.1	18.9	2.3	SSE	6.1	ENE	7.7	ENE	10.0	4.0	2.0		
7	24.4	27.1	22.7	2.0	SW	8.6	SW	11.3	WSW	76.5	17.0	4.5		
8	29.3	33.5	24.4	4.6	SSW	8.1	SSW	12.9	SW	0.0	0.0	0.0		
9	28.6	34.6	21.8	4.2	SSW	10.1	WNW	13.4	SW	2.5	2.0	2.0		
10	26.8	31.8	22.3	2.4	SSE	6.1	N	7.7	ESE	0.0	0.0	0.0		
前半旬	24.8	27.6	22.7	4.4	WSW					69.0				
後半旬	26.6	31.2	22.0	3.1	SSW					89.0				
旬	25.7	29.4	22.3	3.8	WSW					158.0				
平年差/比	+1.6	+1.6	+1.1							120				

観測所名	松江										10 以上積算気温			261
	気温()			風向・風速(m/s)						降水量(mm)			日照(h)	
	平均	最高	最低	平均	最多	最大	風向	瞬間	風向	日計	1時間	10分		
1	24.0	26.0	23.4	2.7	WSW	7.2	WSW	10.5	W	22.0	8.5	4.0	0.0	
2	24.2	26.4	23.1	4.1	W	8.3	W	12.8	WSW	3.0	1.0	1.0	0.0	
3	27.1	31.4	23.3	1.9	SSW	4.4	SW	9.1	SSW	0.5	0.5	0.5	0.4	
4	25.6	29.0	23.9	6.2	W	13.5	W	21.7	W	42.0	29.0	14.0	0.1	
5	25.0	28.6	22.0	5.0	W	9	WSW	13.0	WSW	0.0	0.0	0.0	11.2	
6	24.2	29.7	19.9	1.9	ESE	5.6	ESE	7.7	ESE	9.5	4.5	1.5	5.6	
7	23.8	25.2	22.9	1.3	E	5.5	WSW	11.6	SW	66.5	13.0	4.0	0.0	
8	29.7	34.7	23.7	3.4	SSW	7.6	WSW	12.9	WSW	0.0	0.0	0.0	8.9	
9	29.3	35.6	23.2	3.6	SW	11	NW	15.8	NW	0.0	0.0	0.0	9.2	
10	27.6	34.0	23.6	2.1	ESE	5.2	ESE	7.7	NW	0.0	0.0	0.0	9.4	
前半旬	25.2	28.3	23.1	4.0	W					67.5			11.7	
後半旬	26.9	31.8	22.7	2.5	ESE					76.0			33.1	
旬	26.1	30.1	22.9	3.2	W					143.5			44.8	
平年差/比	+2.2	+2.3	+1.8							163			97	

観測所名	出雲										10 以上積算気温			232
	気温()			風向・風速(m/s)						降水量(mm)			日照(h)	
	平均	最高	最低	平均	最多	最大	風向	瞬間	風向	日計	1時間	10分		
1	23.8	25.7	23.1	2.0	WSW	5.6	WSW	9.9	WSW	19.0	4.0	2.5	0.0	
2	24.2	26.8	23.3	2.5	WSW	4.6	WSW	8.9	WSW	3.0	1.5	0.5	0.9	
3	27.1	30.8	22.7	1.8	SSW	5.4	SSW	10.4	WSW	0.5	0.5	0.5	0.7	
4	26.0	29.5	23.6	3.7	WSW	7.3	WSW	14.8	WSW	45.5	23.0	12.5	0.3	
5	23.9	27.3	19.3	2.2	W	5.2	WSW	10.0	WSW	0.0	0.0	0.0	10.5	
6	23.5	30.6	17.9	1.3	NE	3.7	NE	5.7	NE	13.5	4.5	1.0	5.7	
7	25.0	27.8	22.8	1.7	SW	6.3	SSW	13.2	SW	93.5	23.0	6.0	0.0	
8	29.9	33.6	26.9	3.5	SSW	6.2	S	13.9	SSW	0.0	0.0	0.0	8.6	
9	28.9	34.5	22.3	3.1	SW	7.1	S	14.0	S	2.0	1.5	1.0	10.6	
10	26.4	32.2	22.5	1.6	ENE	3.7	WSW	6.4	SE	0.0	0.0	0.0	5.1	
前半旬	25.0	28.0	22.4	2.4	WSW					68.0			12.4	
後半旬	26.8	31.6	22.5	2.4	SSW					109.0			30.0	
旬	25.8	29.6	22.4	2.4	WSW					177.0			42.4	
平年差/比	+2.2	+2.0	+2.3							188			89	

観測所名	大田										10 以上積算気温			257
	気温()			風向・風速(m/s)						降水量(mm)			日照(h)	
	平均	最高	最低	平均	最多	最大	風向	瞬間	風向	日計	1時間	10分		
1	23.5	24.0	23.2	1.4	WSW	3.2	W	8.0	W	21.0	5.0	3.0	0.0	
2	24.1	26.5	23.1	1.2	W	3.2	W	6.7	NNW	2.0	1.5	1.0	0.3	
3	27.0	30.7	23.1	1.7	SE	3.3	SSE	6.7	SE	0.0	0.0	0.0	0.7	
4	25.8	29.4	23.2	1.7	W	4	W	13.9	W	22.0	16.0	9.0	0.0	
5	23.9	28.2	20.2	1.5	SSE	3.8	W	8.6	WSW	0.0	0.0	0.0	9.5	
6	23.5	30.9	18.8	1.4	SSE	3.5	ESE	6.6	ESE	26.0	7.5	3.0	5.9	
7	24.4	26.8	22.6	1.7	SE	3.1	ESE	9.6	SSE	104.0	22.5	6.5	0.0	
8	29.3	34.5	25.4	2.0	SE	3.8	SE	10.5	SE	0.0	0.0	0.0	8.2	
9	28.2	34.1	21.5	2.1	SE	5.3	NNW	11.2	NW	19.5	9.5	6.5	9.8	
10	27.0	33.0	22.5	1.6	SSE	4.9	SSE	7.0	SSE	0.0	0.0	0.0	9.5	
前半旬	24.9	27.8	22.6	1.5	SE					45.0			10.5	
後半旬	26.5	31.9	22.2	1.8	SE					149.5			33.4	
旬	25.7	29.8	22.4	1.6	SE					194.5			43.9	
平年差/比	+1.6	+1.4	+1.7							197			91	

地域気象観測旬報

2011年7月1日～10日 島根県 (68)
(3/5)

観測所名	掛合										10 以上積算気温			254	
	気温()			風向・風速(m/s)							降水量(mm)				日照(h)
	平均	最高	最低	平均	最多	最大	風向	瞬間	風向	日計	1時間	10分			
1	22.9	24.0	21.6	0.6	SE	2.8	NNW	7.7	N	35.0	18.0	5.5	0.0		
2	24.3	28.7	21.6	0.7	NNW	2.9	NNW	5.1	S	0.5	0.5	0.5	1.1		
3	26.1	30.5	21.7	1.6	S	3.8	SSE	9.1	SSE	0.0	0.0	0.0	1.7		
4	25.3	27.6	22.4	1.8	SSE	4.3	SSE	11.0	SSE	8.0	5.0	2.5	0.0		
5	24.1	28.4	19.2	1.8	SSE	4.2	NNW	7.7	NNW	0.0	0.0	0.0	9.3		
6	23.0	31.0	17.1	0.8	SSE	3.5	SSE	6.5	SSE	14.5	5.5	2.0	5.0		
7	24.3	26.5	22.0	2.0	SSE	4.3	SSE	10.2	SSW	59.5	13.0	3.5	0.0		
8	28.4	32.5	24.9	2.4	SSE	5.2	SSE	12.5	SSE	0.0	0.0	0.0	10.0		
9	28.2	33.0	22.4	2.8	SSE	5.5	NW	11.3	SE	0.0	0.0	0.0	10.1		
10	27.4	33.9	22.1	1.6	SSE	4	SSE	7.4	SW	0.0	0.0	0.0	8.3		
前半旬	24.5	27.8	21.3	1.3	SSE					43.5			12.1		
後半旬	26.3	31.4	21.7	1.9	SSE					74.0			33.4		
旬	25.4	29.6	21.5	1.6	SSE					117.5			45.5		
平年差/比	+2.3	+1.9	+2.3							122			107		

観測所名	横田										10 以上積算気温			244	
	気温()			風向・風速(m/s)							降水量(mm)				日照(h)
	平均	最高	最低	平均	最多	最大	風向	瞬間	風向	日計	1時間	10分			
1	21.9	23.6	20.9	0.8	WNW	2.5	WNW	4.2	WNW	22.5	4.5	2.5	0.0		
2	22.9	27.2	20.3	0.8	W	3.9	SW	7.4	SW	4.0	2.5	2.5	2.3		
3	24.7	28.2	20.5	2.6	SW	7.2	SW	12.2	SSW	0.0	0.0	0.0	0.5		
4	24.3	26.2	21.4	3.5	SSW	7.2	SW	14.0	SW	2.5	2.5	1.0	0.0		
5	23.1	28.2	19.1	1.3	WNW	4.4	WNW	7.4	WNW	0.0	0.0	0.0	9.9		
6	22.7	29.0	17.1	1.0	SSE	3.4	SSW	8.1	SSW	20.0	8.5	2.5	6.5		
7	23.2	25.9	21.1	2.7	SW	6	SW	13.6	SSW	80.5	19.5	6.0	0.0		
8	27.4	31.2	25.1	3.8	SW	7.3	SW	15.6	SW	0.0	0.0	0.0	8.2		
9	27.2	32.1	21.9	2.7	SW	6.3	WSW	11.8	SSW	0.0	0.0	0.0	7.6		
10	26.1	33.5	21.6	1.2	NNE	4.3	NNE	8.2	NNE	2.0	2.0	2.0	7.1		
前半旬	23.4	26.7	20.4	1.8	SW					29.0			12.7		
後半旬	25.3	30.3	21.4	2.3	SW					102.5			29.4		
旬	24.4	28.5	20.9	2.0	SW					131.5			42.1		
平年差/比	+1.9	+1.2	+2.5							150			94		

観測所名	赤名										10 以上積算気温			230	
	気温()			風向・風速(m/s)							降水量(mm)				日照(h)
	平均	最高	最低	平均	最多	最大	風向	瞬間	風向	日計	1時間	10分			
1	21.2	22.0	20.5	0.6	SSW	1.8	SE	5.0	SSE	29.0	7.5	3.5	0.0		
2	22.7	26.8	20.5	0.6	N	2.3	N	5.3	N	8.5	5.0	2.5	1.8		
3	23.6	26.6	21.2	1.1	S	4	SE	7.3	SE	0.0	0.0	0.0	0.3		
4	22.5	23.6	20.4	0.8	SSW	1.9	SE	6.6	SSE	19.0	14.0	9.0	0.0		
5	21.9	27.3	18.1	0.8	N	3.1	N	6.0	NNW	0.0	0.0	0.0	8.0		
6	21.2	26.8	16.2	1.0	SE	3.9	SE	8.1	SE	28.0	9.0	3.5	5.9		
7	21.7	23.0	20.4	0.9	WSW	2.3	SSE	5.9	SSE	70.0	11.5	5.0	0.0		
8	24.9	28.7	22.3	1.2	SSE	3.3	SE	7.4	SSE	0.0	0.0	0.0	6.0		
9	25.3	29.9	21.2	1.3	SSE	3	SSE	7.3	SE	0.0	0.0	0.0	7.3		
10	25.4	31.7	21.1	1.1	SSE	4.1	SE	6.6	SE	0.0	0.0	0.0	8.3		
前半旬	22.4	25.3	20.1	0.8	S					56.5			10.1		
後半旬	23.7	28.0	20.2	1.1	SSE					98.0			27.5		
旬	23.0	26.6	20.2	0.9	SSE					154.5			37.6		
平年差/比	+1.3	+0.4	+2.2							134			96		

観測所名	川本										10 以上積算気温			254	
	気温()			風向・風速(m/s)							降水量(mm)				日照(h)
	平均	最高	最低	平均	最多	最大	風向	瞬間	風向	日計	1時間	10分			
1	22.9	24.1	22.4	1.0	SW	3.6	WSW	6.9	SW	27.5	9.0	2.5	0.0		
2	24.9	29.3	22.4	0.8	N	3.1	W	6.7	W	0.0	0.0	0.0	1.7		
3	26.1	30.6	22.0	1.5	S	4.7	S	9.9	S	0.0	0.0	0.0	0.6		
4	25.5	28.3	22.6	1.5	WSW	4.4	S	8.4	SSW	9.0	7.5	4.0	0.0		
5	24.0	28.8	19.3	1.0	WSW	3.1	WSW	6.1	NNW	0.0	0.0	0.0	7.5		
6	22.7	30.9	18.4	1.0	NNW	4.4	S	8.2	SSW	32.0	10.5	3.5	3.7		
7	24.0	27.0	22.1	1.3	S	3.2	S	9.2	S	86.0	13.5	6.0	0.0		
8	28.6	33.2	23.1	3.0	S	6.2	S	12.4	SSW	0.0	0.0	0.0	9.7		
9	27.9	33.0	21.7	3.0	S	7	S	15.3	S	0.0	0.0	0.0	8.6		
10	27.1	34.2	21.4	1.2	N	3.3	SW	7.1	NE	0.0	0.0	0.0	9.3		
前半旬	24.7	28.2	21.7	1.2	SW					36.5			9.8		
後半旬	26.1	31.7	21.3	1.9	S					118.0			31.3		
旬	25.4	29.9	21.5	1.5	S					154.5			41.1		
平年差/比	+2.2	+1.5	+2.0							147			104		

地域気象観測旬報

2011年7月1日～10日 島根県 (68)
(4/5)

観測所名	浜田									10 以上積算気温			259
日付	気温()			風向・風速(m/s)						降水量(mm)			日照(h)
	平均	最高	最低	平均	最多	最大	風向	瞬間	風向	日計	1時間	10分	
1	23.5	24.6	22.3	5.5	SW	11.4	SW	15.3	WSW	19.0	9.0	2.5	0.0
2	24.5	26.6	23.4	4.6	SW	8.1	SW	11.3	SW	0.0	0.0	0.0	3.1
3	28.3	31.4	24.0	5.1	SSW	10	SSW	16.2	SSW	0.0	0.0	0.0	1.1
4	26.2	29.9	23.6	7.5	SW	12.6	SW	18.3	SW	9.0	8.0	5.0	0.4
5	24.0	26.0	21.1	3.9	WSW	6.8	WSW	9.4	WSW	0.0	0.0	0.0	10.8
6	23.0	27.5	19.2	2.1	ENE	3.9	SSW	7.1	SW	24.0	9.5	3.0	5.1
7	25.7	29.7	22.7	5.7	SSW	11.7	SW	18.9	SW	41.0	7.5	4.0	0.0
8	29.1	33.8	26.2	3.7	SSW	7.6	SSW	11.6	SSW	0.0	0.0	0.0	6.9
9	27.8	34.3	22.4	3.1	NE	7.5	S	14.2	SSW	6.5	6.5	6.0	8.4
10	27.1	31.4	23.1	2.0	ENE	4.9	NE	6.2	ENE	0.0	0.0	0.0	8.0
前半旬	25.3	27.7	22.9	5.3	SW					28.0			15.4
後半旬	26.5	31.3	22.7	3.3	SSW					71.5			28.4
旬	25.9	29.5	22.8	4.3	SW					99.5			43.8
平年差/比	+2.0	+2.4	+1.8							95			90

観測所名	瑞穂									10 以上積算気温			236
日付	気温()			風向・風速(m/s)						降水量(mm)			日照(h)
	平均	最高	最低	平均	最多	最大	風向	瞬間	風向	日計	1時間	10分	
1	21.5	23.2	20.6	0.7	W	3.2	W	5.6	WSW	31.0	12.0	3.0	0.0
2	23.8	29.9	20.3	1.0	WNW	4	W	7.8	W	0.0	0.0	0.0	7.3
3	24.2	28.7	20.6	1.1	SSW	3.7	S	7.1	S	0.0	0.0	0.0	0.6
4	23.4	25.3	20.3	1.0	WSW	2.7	SSW	7.6	S	17.5	8.0	4.0	0.0
5	22.5	28.6	18.1	1.0	WNW	4.6	W	8.6	W	0.0	0.0	0.0	10.5
6	21.2	28.3	16.8	1.0	ENE	4	S	7.4	S	27.0	7.5	3.0	2.9
7	22.2	24.3	20.6	0.7	S	2.1	WSW	6.4	S	41.0	14.5	6.0	0.2
8	25.2	29.3	20.7	1.8	S	5.3	S	11.1	S	0.0	0.0	0.0	3.1
9	26.0	30.6	21.8	2.2	S	7.3	S	14.9	S	0.0	0.0	0.0	4.6
10	26.2	32.7	21.2	1.1	S	3.2	S	5.9	SSW	0.0	0.0	0.0	10.4
前半旬	23.1	27.1	20.0	1.0	WNW					48.5			18.4
後半旬	24.2	29.0	20.2	1.4	S					68.0			21.2
旬	23.6	28.1	20.1	1.2	S					116.5			39.6
平年差/比	+1.4	+0.7	+2.1							115			95

観測所名	弥栄									10 以上積算気温			238
日付	気温()			風向・風速(m/s)						降水量(mm)			日照(h)
	平均	最高	最低	平均	最多	最大	風向	瞬間	風向	日計	1時間	10分	
1	21.3	21.9	20.2	1.0	SSW	3.4	W	8.4	WNW	44.0	17.0	4.0	0.0
2	23.0	25.7	21.4	1.0	W	3.2	WSW	5.9	WSW	0.0	0.0	0.0	1.5
3	25.2	28.3	20.7	1.6	S	4	S	10.3	SSE	0.0	0.0	0.0	0.9
4	23.8	26.7	20.9	2.0	S	4	S	9.8	SW	22.0	10.0	4.0	0.0
5	21.9	26.7	17.7	1.1	WSW	3.2	WSW	6.8	WSW	0.0	0.0	0.0	10.5
6	21.2	28.7	14.6	1.0	N	2.9	N	6.1	SE	32.0	9.0	3.0	3.7
7	23.5	26.4	21.2	2.2	S	4.2	S	9.0	SSE	46.0	11.5	5.0	0.2
8	27.0	30.7	24.7	1.9	S	3.7	S	9.5	SSE	0.0	0.0	0.0	4.8
9	26.4	31.4	20.2	1.9	S	4.2	N	11.4	S	6.0	5.5	3.5	7.4
10	24.5	29.8	20.5	1.1	N	3.9	N	5.9	N	0.0	0.0	0.0	7.2
前半旬	23.0	25.9	20.2	1.3	S					66.0			12.9
後半旬	24.5	29.4	20.2	1.6	S					84.0			23.3
旬	23.8	27.6	20.2	1.5	S					150.0			36.2
平年差/比	+1.8	+1.1	+2.1							114			90

観測所名	高津									10 以上積算気温			256
日付	気温()			風向・風速(m/s)						降水量(mm)			日照(h)
	平均	最高	最低	平均	最多	最大	風向	瞬間	風向	日計	1時間	10分	
1	23.9	26.0	22.1	3.3	WSW	6.5	WSW	10.8	WSW	56.5	20.0	5.5	
2	25.1	28.6	23.1	2.5	WNW	7.2	W	10.3	W	0.0	0.0	0.0	
3	27.5	30.0	24.5	4.4	S	7.8	S	11.8	S	0.0	0.0	0.0	
4	26.0	28.8	22.2	4.8	SSW	8.6	S	14.9	W	20.0	10.5	7.0	
5	23.0	26.5	20.1	3.2	WNW	7.2	WNW	9.8	WNW	0.0	0.0	0.0	
6	22.0	26.7	18.2	2.3	SSE	6.5	SSE	9.8	SSE	31.5	8.5	3.0	
7	25.3	28.1	22.8	5.4	S	10.2	SSW	17.0	S	20.0	5.5	2.5	
8	28.5	32.6	24.6	4.4	SSE	8.4	S	11.8	S	0.0	0.0	0.0	
9	28.1	33.5	22.0	4.1	SSE	10.3	SSE	14.4	S	1.0	1.0	1.0	
10	26.3	31.4	22.1	2.8	SSE	5.5	S	7.7	SSE	0.0	0.0	0.0	
前半旬	25.1	28.0	22.4	3.6	S					76.5			
後半旬	26.0	30.5	21.9	3.8	SSE					52.5			
旬	25.6	29.2	22.2	3.7	SSE					129.0			
平年差/比	+1.6	+1.6	+1.0							93			

地域気象観測旬報

2011年7月1日～10日 島根県 (68)

(5/5)

観測所名	益田										10 以上積算気温			269
日付	気温()			風向・風速(m/s)						降水量(mm)			日照(h)	
	平均	最高	最低	平均	最多	最大	風向	瞬間	風向	日計	1時間	10分		
1	24.9	27.2	22.9	1.4	W	3.1	W	7.4	W	53.5	22.0	6.5	0.1	
2	26.5	30.7	23.9	1.5	WNW	4.2	WNW	7.8	WNW	0.0	0.0	0.0	4.4	
3	29.1	32.3	25.3	3.0	S	5.4	S	10.0	S	0.0	0.0	0.0	1.3	
4	26.8	30.0	22.6	2.2	SW	4.4	S	10.7	SSW	23.5	12.5	8.5	0.0	
5	24.4	28.9	20.6	1.7	WNW	5	WNW	9.3	WNW	0.0	0.0	0.0	11.8	
6	23.6	29.1	19.3	1.0	SE	3.4	SSW	7.0	WSW	35.0	13.0	4.5	2.8	
7	26.5	29.7	24.0	3.3	S	6.7	S	13.4	S	19.0	5.5	3.0	0.0	
8	29.2	35.4	23.3	2.2	SSW	5.6	SW	10.1	SSW	0.0	0.0	0.0	6.6	
9	30.0	35.6	23.7	3.0	S	5.8	S	12.1	S	0.0	0.0	0.0	10.2	
10	28.4	33.8	23.7	1.6	NNW	2.9	N	5.5	NNW	0.0	0.0	0.0	8.8	
前半旬	26.3	29.8	23.1	2.0	S					77.0			17.6	
後半旬	27.5	32.7	22.8	2.2	S					54.0			28.4	
旬	26.9	31.3	22.9	2.1	S					131.0			46.0	
平年差/比	+2.3	+2.6	+1.7							119			97	

観測所名	津和野										10 以上積算気温			257
日付	気温()			風向・風速(m/s)						降水量(mm)			日照(h)	
	平均	最高	最低	平均	最多	最大	風向	瞬間	風向	日計	1時間	10分		
1	23.8	28.5	21.7	0.8	SW	4.1	SSE	7.6	SSE	48.0	17.5	4.5	0.5	
2	26.0	30.7	22.5	1.7	SSW	5	SSW	8.9	SSW	0.0	0.0	0.0	2.8	
3	27.1	30.1	23.3	4.2	SSW	7.9	SSW	13.6	S	0.5	0.5	0.5	1.8	
4	25.3	28.2	21.1	3.6	SSW	7.5	SSW	14.3	S	32.5	13.5	7.0	0.0	
5	24.1	31.8	19.2	1.3	S	3.5	SSW	5.8	S	0.0	0.0	0.0	11.0	
6	22.3	29.1	17.0	1.1	SSW	5.7	SSW	10.0	S	32.0	12.5	5.0	1.2	
7	25.3	28.1	22.7	5.1	SSW	8.6	SSW	15.7	S	35.0	14.0	4.0	0.1	
8	28.0	33.2	22.2	2.9	SSW	6.7	SSW	12.6	WSW	0.0	0.0	0.0	5.8	
9	28.4	33.9	22.6	3.2	SSW	6	SSW	11.2	SSW	6.0	6.0	4.5	8.2	
10	26.9	33.0	22.6	0.9	NNW	3.1	SSW	5.7	SW	1.0	0.5	0.5	5.3	
前半旬	25.3	29.9	21.6	2.3	SSW					81.0			16.1	
後半旬	26.2	31.5	21.4	2.6	SSW					74.0			20.6	
旬	25.7	30.7	21.5	2.5	SSW					155.0			36.7	
平年差/比	+1.7	+1.6	+1.3							141			94	

観測所名	吉賀										10 以上積算気温			244
日付	気温()			風向・風速(m/s)						降水量(mm)			日照(h)	
	平均	最高	最低	平均	最多	最大	風向	瞬間	風向	日計	1時間	10分		
1	22.8	26.0	20.9	1.2	NE	3.6	NE	7.3	NE	47.0	12.0	3.0	0.0	
2	24.7	30.2	20.1	0.7	NNE	3.1	SW	6.9	SW	0.0	0.0	0.0	3.4	
3	25.1	28.7	22.3	1.4	SW	3.9	WSW	8.7	SW	5.0	3.0	2.0	0.3	
4	24.6	27.6	19.3	2.3	SSW	6	SSW	13.5	SSW	75.5	29.0	8.5	0.0	
5	22.7	28.4	19.0	1.2	NE	4.1	NNE	7.3	NE	0.0	0.0	0.0	9.3	
6	21.0	26.0	17.0	1.4	WSW	3.7	WSW	5.9	W	31.5	15.0	6.0	0.8	
7	24.2	27.3	21.7	2.8	SW	7.3	SSW	15.3	SW	27.0	9.5	3.5	0.0	
8	25.4	29.4	21.8	2.0	W	3.9	W	8.2	SSW	4.5	2.0	2.0	2.9	
9	26.5	30.0	24.0	2.3	W	4.7	WSW	9.3	W	0.5	1.0	0.5	3.3	
10	26.7	32.2	21.4	1.6	WSW	3.6	W	6.7	SW	0.0	0.0	0.0	9.4	
前半旬	24.0	28.2	20.3	1.4	NE					127.5			13.0	
後半旬	24.8	29.0	21.2	2.0	WSW					63.5			16.4	
旬	24.4	28.6	20.8	1.7	WSW					191.0			29.4	
平年差/比	//	//	//							//			//	

地域雨量観測旬報

2011年7月1日～10日 島根県 (68)

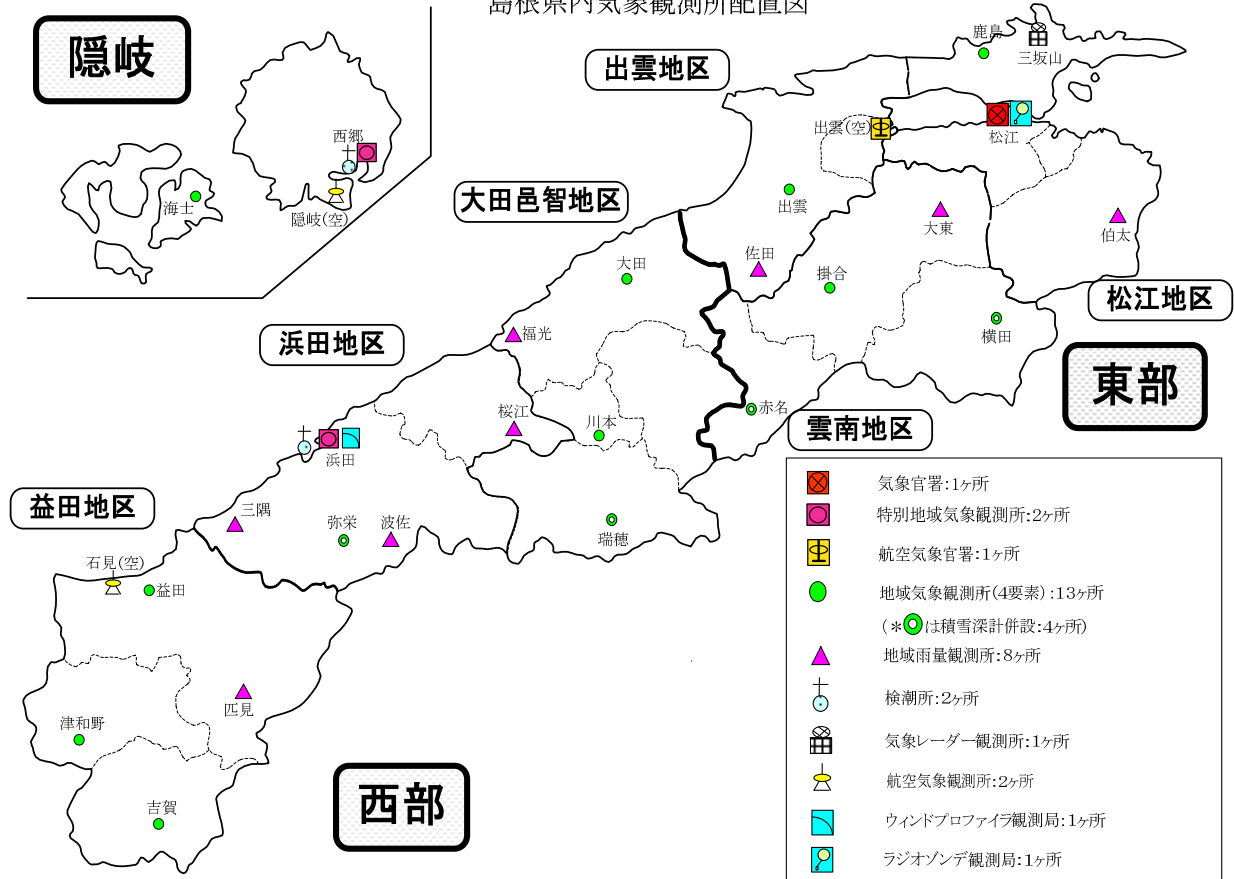
(1/1)

観測所名	大東				伯太				佐田				福光				桜江				三隅			
	降水量(mm)				降水量(mm)				降水量(mm)				降水量(mm)				降水量(mm)				降水量(mm)			
	日計	平年比	最大1時間	最大10分間	日計	平年比	最大1時間	最大10分間	日計	平年比	最大1時間	最大10分間	日計	平年比	最大1時間	最大10分間	日計	平年比	最大1時間	最大10分間	日計	平年比	最大1時間	最大10分間
1	26.5		8.0	3.5	46.0		19.5	5.0	29.0		7.0	3.5	21.0		6.0	1.5	27.0		8.5	2.5	42.5		21.0	5.5
2	5.5		3.5	2.5	8.0		4.5	3.5	1.5		1.0	0.5	0.0		0.0	0.0	0.0		0.0	0.0	0.0		0.0	0.0
3	1.0		1.0	1.0	0.0		0.0	0.0	0.0		0.0	0.0	0.0		0.0	0.0	0.0		0.0	0.0	0.0		0.0	0.0
4	37.5		21.5	14.0	38.0		19.5	12.5	23.5		15.5	8.0	4.5		2.5	1.0	9.5		9.0	4.0	17.0		8.5	5.5
5	0.0		0.0	0.0	0.0		0.0	0.0	0.0		0.0	0.0	0.0		0.0	0.0	0.0		0.0	0.0	0.0		0.0	0.0
半旬計/最大	70.5	135	21.5	14.0	92.0	183	19.5	12.5	54.0	92	15.5	8.0	25.5	46	6.0	1.5	36.5	62	9.0	4.0	59.5	90	21.0	5.5
6	9.5		3.5	1.0	7.5		3.0	1.0	19.0		7.5	3.0	39.0		13.5	5.0	38.0		12.0	4.0	32.0		8.0	3.5
7	70.0		17.5	5.5	54.0		12.5	4.5	87.5		17.0	5.0	79.0		20.5	6.0	80.5		14.0	5.5	34.5		7.0	2.5
8	0.0		0.0	0.0	0.0		0.0	0.0	0.0		0.0	0.0	0.0		0.0	0.0	0.0		0.0	0.0	0.0		0.0	0.0
9	0.0		0.0	0.0	0.0		0.0	0.0	2.5		1.5	1.5	10.5		8.5	5.0	1.5		1.5	1.0	0.0		0.0	0.0
10	0.0		0.0	0.0	0.0		0.0	0.0	0.0		0.0	0.0	0.0		0.0	0.0	0.0		0.0	0.0	0.0		0.0	0.0
半旬計/最大	79.5	168	17.5	5.5	61.5	×	12.5	4.5	109.0	200	17.0	5.0	128.5	258	20.5	6.0	120.0	226	14.0	5.5	66.5	117	8.0	3.5
旬計	150.0	176			153.0	179			163.0	159			154.0	160			156.5	153			126.0	107		
旬最大	70.0		21.5	14.0	54.0		19.5	12.5	87.5		17.0	8.0	79.0		20.5	6.0	80.5		14.0	5.5	42.5		21.0	5.5
起日	7		4	4	7		4	4	7		7	4	7		7	7	7		7	7	1		1	4

観測所名	波佐				匹見																			
	降水量(mm)				降水量(mm)				降水量(mm)				降水量(mm)				降水量(mm)							
	日計	平年比	最大1時間	最大10分間	日計	平年比	最大1時間	最大10分間	日計	平年比	最大1時間	最大10分間	日計	平年比	最大1時間	最大10分間	日計	平年比	最大1時間	最大10分間	日計	平年比	最大1時間	最大10分間
1	55.5		22.0	5.5	50.5		13.5	5.0																
2	0.5		0.5	0.5	0.0		0.0	0.0																
3	0.0		0.0	0.0	0.0		0.0	0.0																
4	25.5		9.0	3.5	47.5		18.0	9.5																
5	0.0		0.0	0.0	0.0		0.0	0.0																
半旬計/最大	81.5	113	22.0	5.5	98.0	152	18.0	9.5																
6	28.0		10.0	3.5	28.0		10.0	4.5																
7	39.0		9.5	4.0	35.5		9.5	5.5																
8	0.0		0.0	0.0	0.0		0.0	0.0																
9	0.0		0.0	0.0	0.0		0.0	0.0																
10	0.0		0.0	0.0	0.0		0.0	0.0																
半旬計/最大	67.0	107	10.0	4.0	63.5	113	10.0	5.5																
旬計	148.5	121			161.5	140																		
旬最大	55.5		22.0	5.5	50.5		18.0	9.5																
起日	1		1	1	1		4	4																

-) : 統計値を求める対象となる資料の一部が欠けているが、その範囲が許容の範囲内の値。
-] : 統計値を求める対象となる資料が、許容する範囲内の資料数を満たさず、十分な信頼を保障できない値である。
- × : 統計値を求める対象となる資料が、参考値もしくは欠測により全く統計値を求めることができない。

島根県内気象観測所配置図



平成23年04月11日現在

島根県地域気象観測所（アメダス）所在地一覧表

観測所	気温	降水量	日照	風向 風速	積雪	所在地	緯度	経度	海面上 の高さ
西郷	○	○	○	○	○	隠岐郡隠岐の島町西町大城（西郷特別地域気象観測所）	36°12.2'	133°20.0'	27m
西郷岬	○	○		○		隠岐郡隠岐の島町岬町字風の松（隠岐航空気象観測所）	36°10.7'	133°19.4'	80m
海士	○	○	○	○		隠岐郡海士町大字海士	36°05.8'	133°05.8'	3m
鹿島	○	○	○	○		松江市鹿島町北講武	35°31.2'	133°01.3'	5m
斐川	○	○		○		簸川郡斐川町大字沖州字反（出雲空港出張所）	35°24.8'	132°53.4'	2m
松江	○	○	○	○	○	松江市西津田（松江地方気象台）	35°27.4'	133°03.9'	17m
出雲	○	○	○	○		出雲市芦渡町	35°19.9'	132°43.8'	20m
大東		○				雲南市大東町下阿用	35°19.1'	132°57.9'	56m
伯太		○				安来市伯太町母里	35°21.0'	133°16.4'	23m
佐田		○				出雲市佐田町大呂	35°13.3'	132°43.4'	100m
大田	○	○	○	○		大田市大田町大田	35°11.4'	132°29.8'	30m
掛合	○	○	○	○		雲南市掛合町掛合	35°11.9'	132°49.0'	215m
横田	○	○	○	○	○	仁多郡奥出雲町稲原	35°10.4'	133°06.2'	369m
福光		○				大田市温泉津町福光	35°04.2'	132°19.9'	8m
赤名	○	○	○	○	○	飯石郡飯南町下赤名	35°00.1'	132°42.7'	444m
桜江		○				江津市桜江町川戸	34°57.2'	132°20.0'	32m
川本	○	○	○	○		邑智郡川本町川本	34°58.6'	132°29.5'	132m
浜田	○	○	○	○		浜田市大辻町（浜田特別地域気象観測所）	34°53.8'	132°04.2'	19m
瑞穂	○	○	○	○	○	邑智郡邑南町淀原	34°51.2'	132°31.8'	327m
三隅		○				浜田市三隅町三隅	34°47.3'	131°57.5'	11m
弥栄	○	○	○	○	○	浜田市弥栄町長安本郷	34°46.6'	132°06.5'	380m
波佐		○				浜田市金城町波佐	34°46.8'	132°11.8'	370m
高津	○	○		○		益田市内田町（石見航空気象観測所）	34°40.5'	131°47.4'	54m
益田	○	○	○	○		益田市あけぼの東町	34°40.6'	131°50.6'	4m
匹見		○				益田市匹見町匹見	34°34.3'	132°01.0'	259m
津和野	○	○	○	○		鹿足郡津和野町森村口	34°27.7'	131°46.2'	165m
吉賀	○	○	○	○		鹿足郡吉賀町七日市	34°23.5'	131°53.6'	250m

中国地方 1か月予報

(7月9日から8月8日までの天候見通し)

平成23年7月8日
広島地方気象台発表

<予想される向こう1か月の天候>

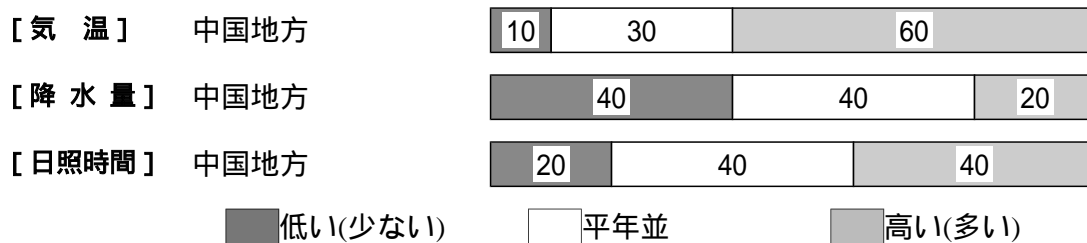
向こう1か月の出現の可能性が最も大きい天候と、特徴のある気温、降水量等の確率は以下のとおりです。

平年に比べ晴れの日が多いでしょう。

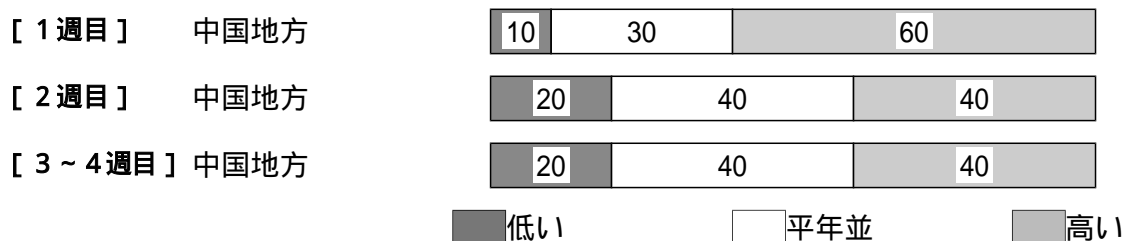
向こう1か月の平均気温は、高い確率60%です。降水量は、平年並または少ない確率ともに40%です。日照時間は、平年並または多い確率ともに40%です。

週別の気温は、1週目は、高い確率60%です。2週目は、平年並または高い確率ともに40%です。3~4週目は、平年並または高い確率ともに40%です。

<向こう1か月の気温、降水量、日照時間の各階級の確率(%)>



<気温経過の各階級の確率(%)>



<予報の対象期間>

1か月 : 7月9日(土) ~ 8月8日(月)
1週目 : 7月9日(土) ~ 7月15日(金)
2週目 : 7月16日(土) ~ 7月22日(金)
3~4週目 : 7月23日(土) ~ 8月5日(金)

<次回発表予定等>

1か月予報 : 毎週金曜日 14時30分 次回は7月15日
3か月予報 : 7月25日(月) 14時

< 参考資料（平年並の範囲等） >

(1) 30 年平均値（向こう 1 か月の平均気温、降水量、日照時間と 1 週目、2 週目、3 ~ 4 週目の平均気温）

	気 温 ()	降 水 量 (mm)	日照時間 (時間)	気 温()		
				1 週目	2 週目	3 ~ 4 週目
松江	26.2	197.6	189.1	24.7	25.7	26.9
西郷	25.1	166.8	186.6	23.6	24.6	25.8
浜田	26.0	214.8	201.2	24.8	25.7	26.6
鳥取	26.5	163.7	187.9	25.2	26.1	27.2
米子	26.4	188.7	194.5	25.1	26.0	27.1
境	26.4	184.5	198.0	24.9	25.9	27.1
広島	27.8	192.0	200.5	26.6	27.5	28.5
呉	27.0	162.6	207.9	25.8	26.6	27.6
福山	27.0	133.7	218.8	25.8	26.6	27.7
岡山	27.9	128.2	191.7	26.7	27.5	28.5
津山	25.6	207.9	164.0	24.5	25.3	26.2

なお、気温、降水量、日照時間の「平年並」の範囲は、地点ごとに幾分違いはありますが、下に示した地域平均の「平年並」の範囲を参考にして下さい。

(2) 1981 ~ 2010 年のデータに基づいた向こう 1 か月地域平均の気温、降水量、日照時間の平年差(比)の「平年並」の範囲は次のとおりです。

	気温平年差()	降水量平年比(%)	日照時間平年比(%)
中国地方	-0.2 ~ +0.6	61 ~ 121	88 ~ 114
山陰	-0.2 ~ +0.7	61 ~ 117	90 ~ 116
山陽	-0.4 ~ +0.5	56 ~ 119	90 ~ 112

(3) この予報期間の 1 週目、2 週目、3 ~ 4 週目の地域平均の気温平年差の「平年並」の範囲は次のとおりです。

	1 週目	2 週目	3 ~ 4 週目
中国地方	-0.7 ~ +0.9	-0.6 ~ +0.9	-0.3 ~ +0.9
山陰	-0.7 ~ +1.1	-0.7 ~ +1.1	-0.3 ~ +1.0
山陽	-0.6 ~ +0.7	-0.6 ~ +0.8	-0.3 ~ +0.8

< 参考資料（利用上の注意） >

(1) 気温(降水量)等は、「低い(少ない)」「平年並」「高い(多い)」の 3 つの階級で予報します。階級の幅は、1981 ~ 2010 年の 30 年間に於ける各階級の出現率が等分(それぞれ 33%)となるように決めてあります(気候的出現率と呼びます)。

(2) 予報する確率の数値は、それぞれの階級が出現する可能性の大きさを表しています。予測資料の信頼性が大きい場合には気候的出現率から大きく隔たった 10%以下や 60%以上の確率を付けられますが、特定の階級を強調できない場合には気候的出現率と同じかそれと同程度(30%、40%)の確率しか付けられません。

(3) 晴れや雨などの天気日数は、平年の日数よりも多い(少ない)場合は「平年に比べて多い(少ない)」、また平年の日数と同程度に多い(少ない)場合には「平年と同様に多い(少ない)」と表現します。なお、単に多い(少ない)と表現した場合には対象期間の 2 分の 1 より多い(少ない)ことを意味します。