

島根県農業気象速報

平成23年6月下旬

島根県
松江地方気象台

平成23年7月1日発行

お知らせ

新しい平年値の使用について

気象庁では、今まで 1971 年～2000 年の統計による平年値を使用していましたが、2011 年 5 月 18 日から 1981 年～2010 年の統計による新しい平年値を使用しています。

島根県農業気象速報は平成 23 年 5 月中旬号から新しい平年値を使用しています。

気象概況 平成 23 年 6 月下旬

南から暖かく湿った空気が入り易く、雨の日もあったが、気温はかなり高かった。

日付	天気概況	松江(06時～18時)	松江(18時～翌06時)
21日	梅雨前線は四国沖まで南下	晴後一時薄曇	曇時々晴
22日	南から暖かく湿った空気が流入	曇時々雨	曇時々雨
23日	太平洋高気圧に覆われる	曇時々晴	晴時々曇
24日	南から暖かく湿った空気が流入	曇	曇時々晴一時雨、雷を伴う
25日	台風第5号の影響を受ける	晴時々曇	曇後雨
26日	台風第5号の影響を受ける	雨	曇後時々雨
27日	南から暖かく湿った空気が流入	雨時々曇	曇後一時晴
28日	梅雨前線が山陰沖に停滞	曇時々晴一時雨	晴
29日	太平洋高気圧に覆われる	晴	晴
30日	強い日射により大気の状態が不安定となった	晴	曇時々雨

気象官署・特別地域気象観測所の観測値(6月下旬)

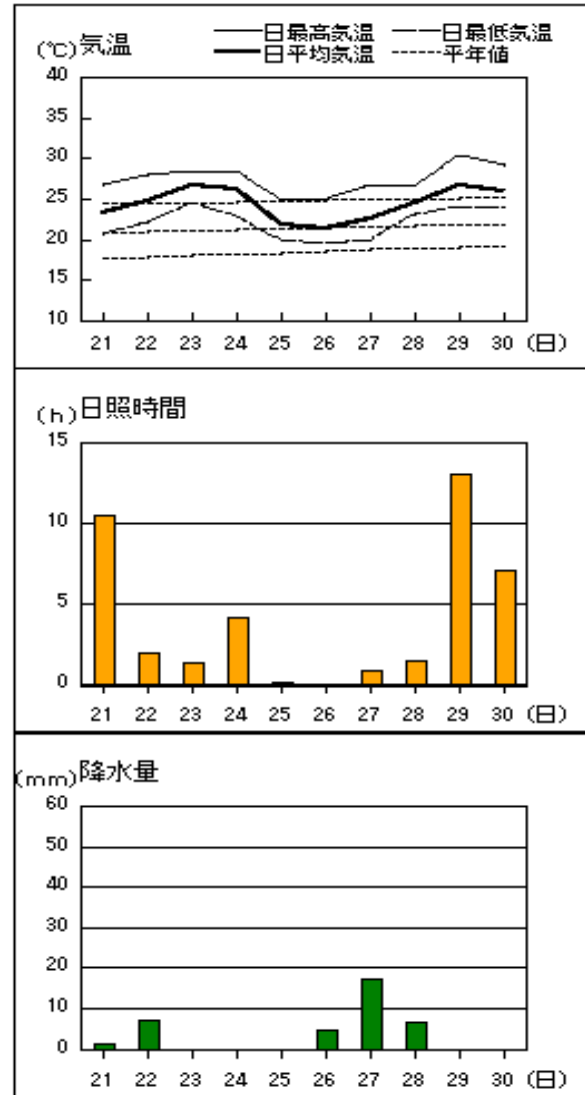
要素	気温()						降水量(mm)		日照時間(h)	
	平均		最高		最低		本年	平年	本年	平年
	本年	平年	本年	平年	本年	平年				
松江	26.3	22.3	30.4	26.2	22.8	19.5	33.0	111.4	65.4	37.2
浜田	26.2	22.3	29.8	25.6	23.0	19.5	57.0	120.5	62.1	36.7
西郷	24.4	21.3	27.4	24.6	22.0	18.4	37.0	90.5	40.6	39.1

平均気温は、全域「かなり高い」。降水量は、全域「少ない」。日照時間は、松江「かなり多い」、浜田「多い」、西郷「平年並」。

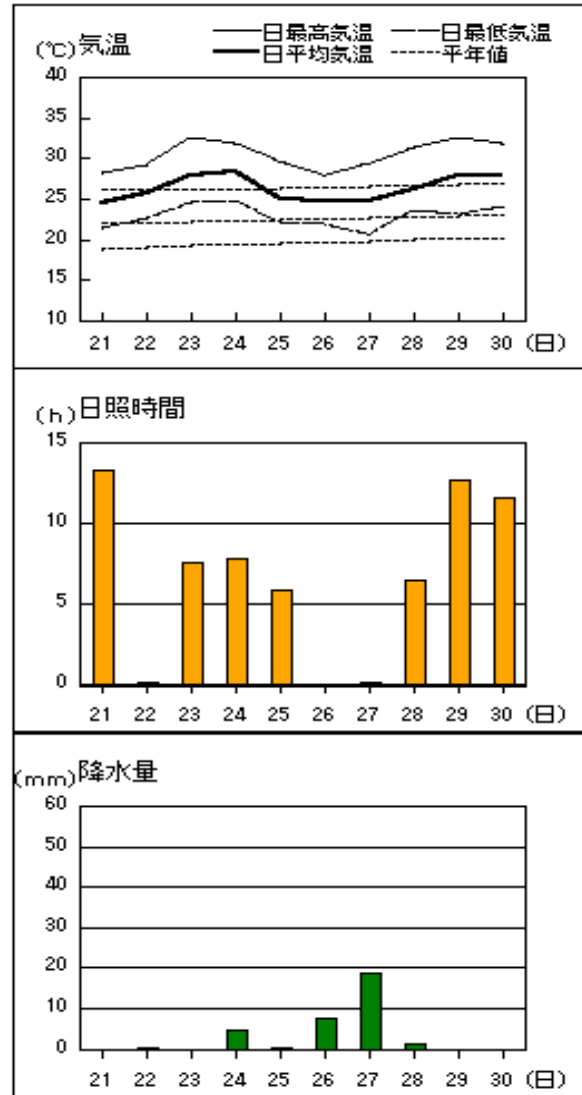
注：地上気象観測における平年の統計期間は、松江、浜田、西郷とも1981～2010年の30年間である。

アメダス 気象経過図：2011年6月21日-2011年6月30日

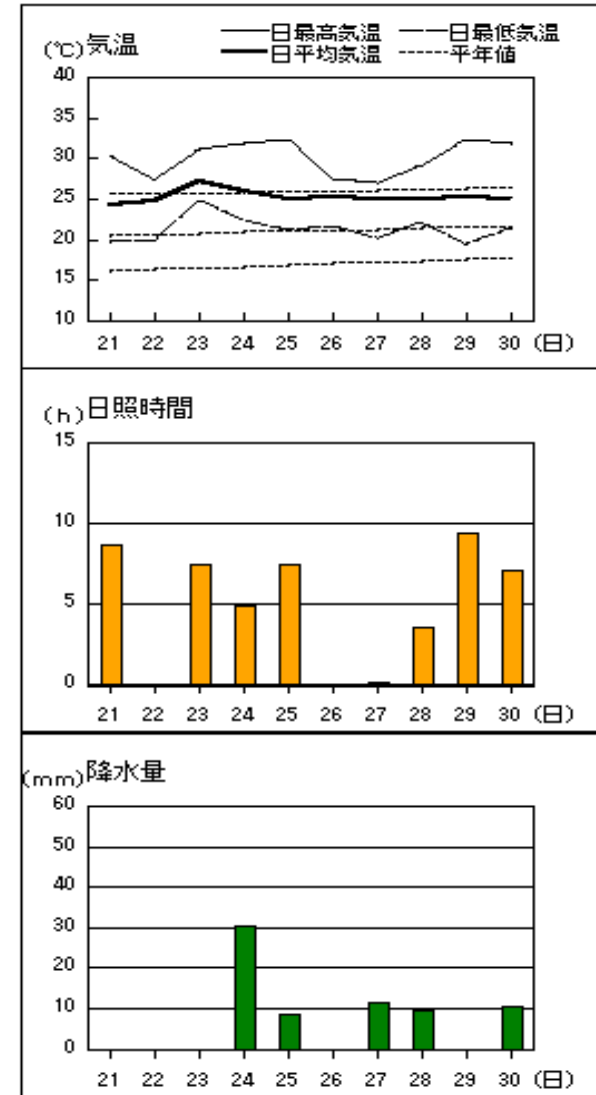
西郷



松江

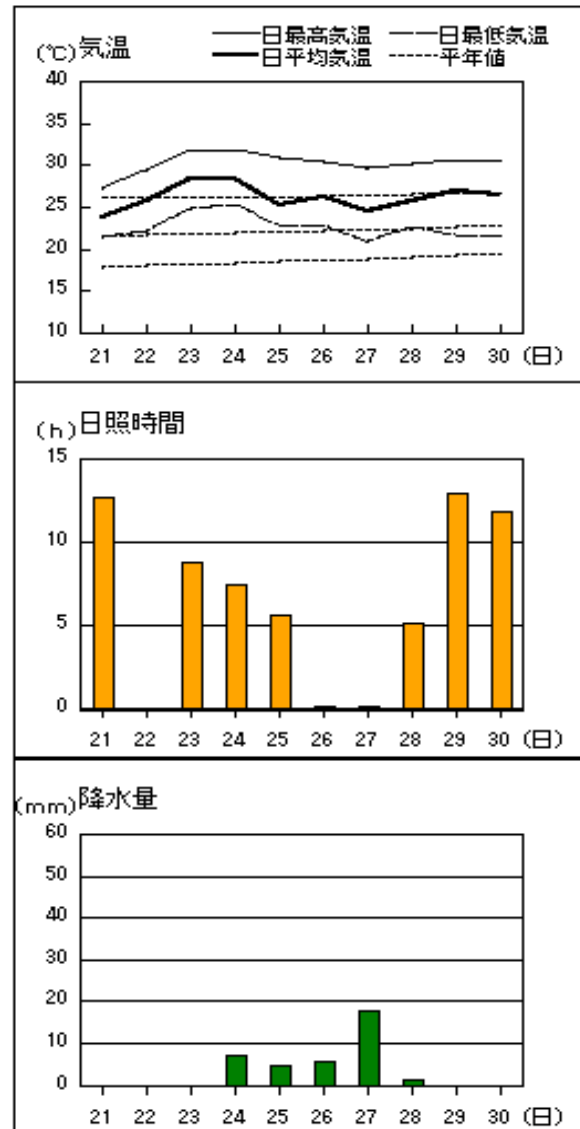


横田

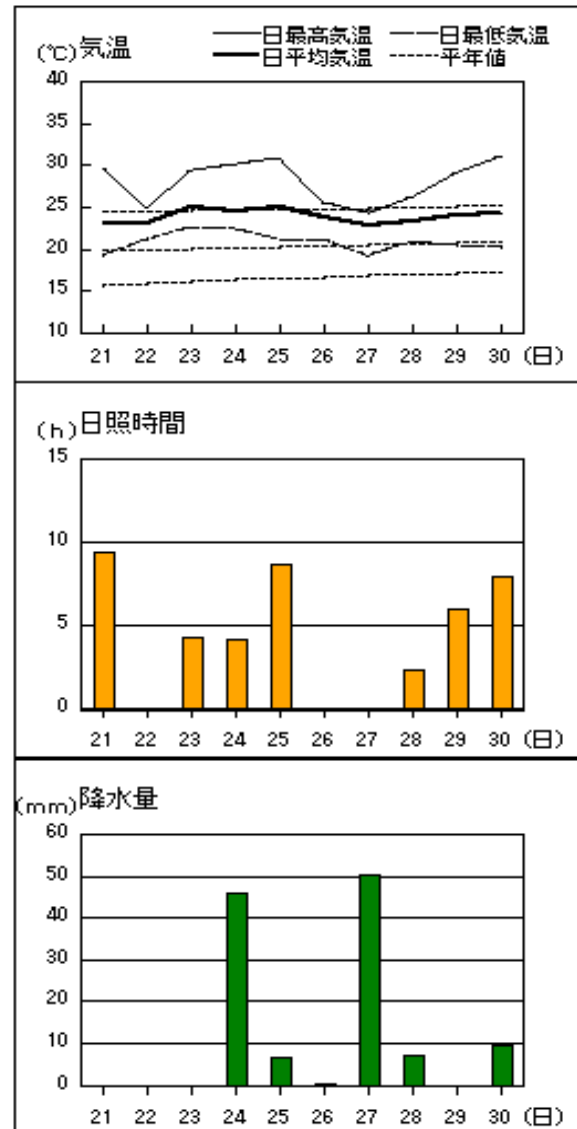


アメダス 気象経過図：2011年6月21日-2011年6月30日

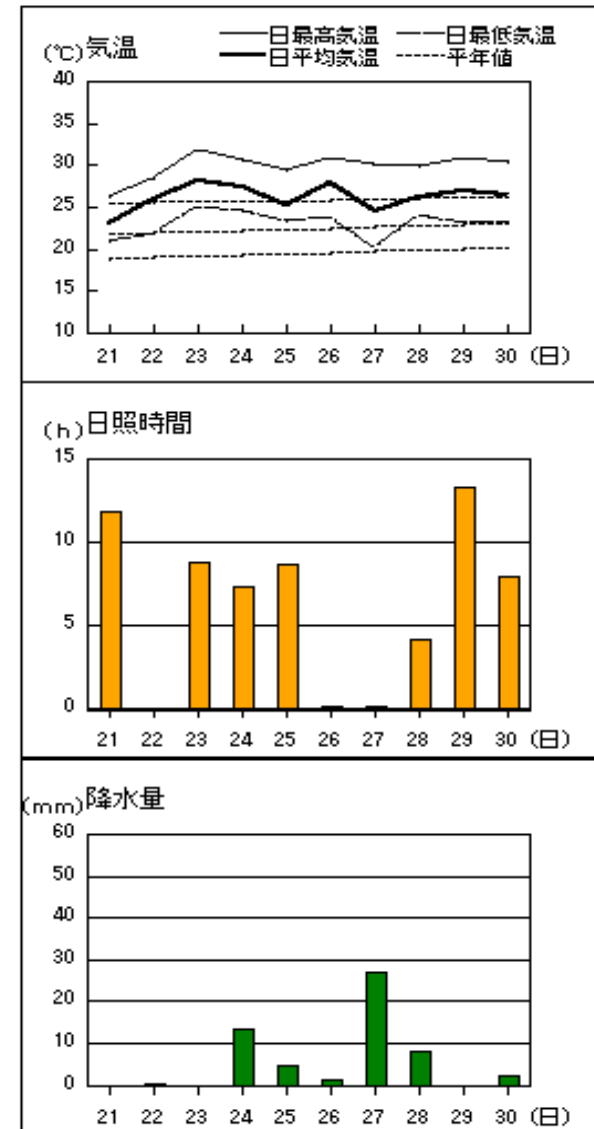
出雲



赤名

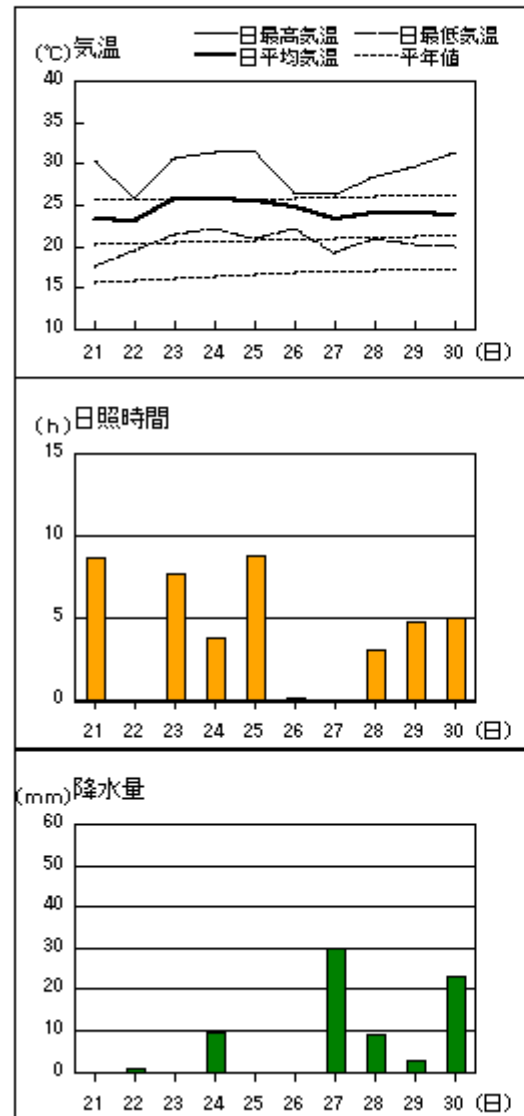


浜田

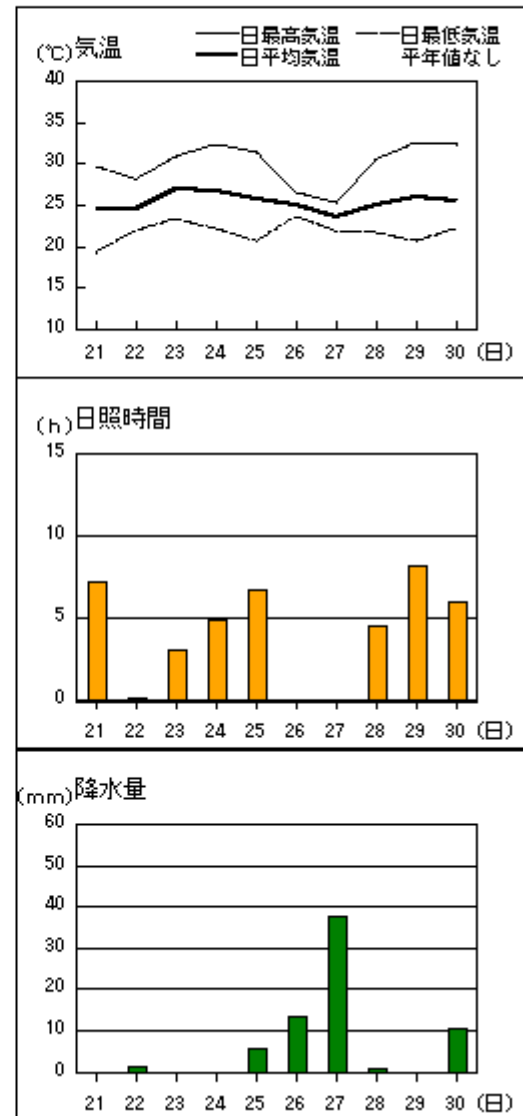


アメダス 気象経過図：2011年6月21日-2011年6月30日

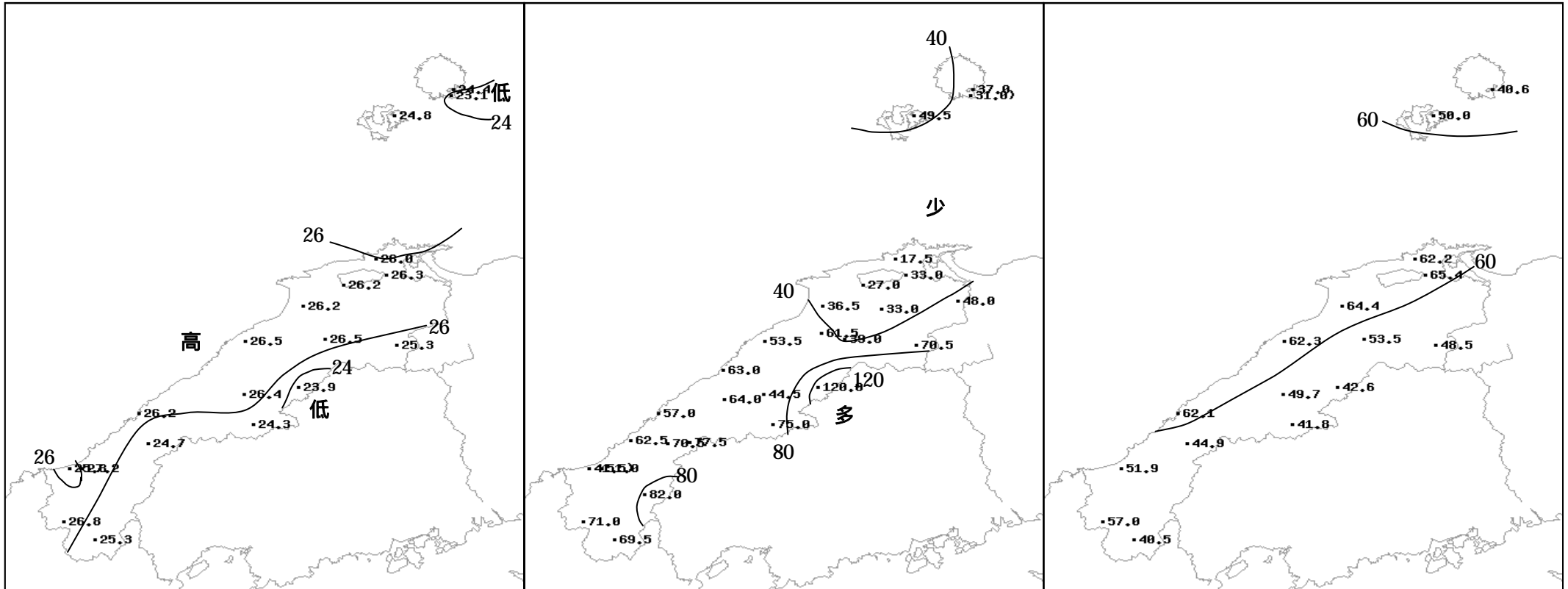
瑞穂



吉賀



2011年（平成23年）6月下旬の気象分布図



): 統計値を求める対象となる資料の一部が欠けているが、その範囲が許容の範囲の値

平均気温 ()

降水量 (mm)

日照時間 (h)

地域気象観測旬報

2011年6月21日～30日 島根県 (68)
(1/5)

観測所名	西郷										10 以上積算気温			244
	気温()			風向・風速(m/s)						降水量(mm)			日照 (h)	
	平均	最高	最低	平均	最多	最大	風向	瞬間	風向	日計	1時間	10分		
21	23.2	26.8	20.7	5.4	WSW	9.2	WSW	15.6	WSW	1.5	2.0	0.5	10.5	
22	24.7	28.0	22.0	5.5	WSW	10.1	WSW	17.0	W	7.0	4.0	1.0	2.0	
23	26.8	28.5	24.5	8.2	WSW	12.8	WSW	22.0	WSW	0.0	0.0	0.0	1.4	
24	26.3	28.5	22.7	8.0	WSW	13.9	WSW	23.4	WSW	0.0	0.0	0.0	4.2	
25	21.9	24.9	19.8	4.4	ENE	7.2	WSW	11.8	WSW	0.0	0.0	0.0	0.1	
26	21.4	24.9	19.4	4.4	ENE	7.9	E	12.0	NE	4.5	4.0	2.5	0.0	
27	22.6	26.6	20.0	3.9	WSW	8	W	14.3	W	17.5	6.5	2.0	0.9	
28	24.5	26.7	23.1	4.6	WSW	8.1	WSW	13.2	W	6.5	3.0	2.0	1.5	
29	26.8	30.3	23.9	4.8	WSW	7.3	WSW	12.3	W	0.0	0.0	0.0	13.0	
30	26.0	29.0	23.9	4.0	WSW	6.6	WSW	12.5	W	0.0	0.0	0.0	7.0	
前半旬	24.6	27.3	21.9	6.3	WSW					8.5			18.2	
後半旬	24.3	27.5	22.1	4.3	WSW					28.5			22.4	
旬	24.4	27.4	22.0	5.3	WSW					37.0			40.6	
平年差/比	+3.1	+2.8	+3.6							41			104	

観測所名	西郷岬										10 以上積算気温			231
	気温()			風向・風速(m/s)						降水量(mm)			日照 (h)	
	平均	最高	最低	平均	最多	最大	風向	瞬間	風向	日計	1時間	10分		
21	22.0	25.4	19.9	6.4	WSW	9.2	WSW	12.9	W	1.0	2.0	0.5		
22	22.9	26.8	20.3	6.4	WSW	11	WSW	14.4	WSW	6.5	4.0	1.0		
23	24.1	27.2	21.5	8.3	WSW	13.3	WSW	18.5	WSW	0.0	0.0	0.0		
24	24.4	27.3	21.3	8.8	SW	13.8	WSW	19.0	WSW	0.0	0.0	0.0		
25	21.4	24.4	19.6	6.6	NE	10.8	NE	12.9	NE	0.5	0.5	0.5		
26	21.6	25.5	19.2	8.6	NE	11.7	NE	15.4	NE	3.0	2.5	1.5		
27	21.8	24.8	19.5	4.2	SW	10.7	W	15.4	WSW	16.5	7.0	2.5		
28	23.2	25.6	21.7	5.9	WSW	8.7	WSW	12.3	WSW	3.5	1.0	1.0		
29	25.4	29.4	21.8	5.9	WSW	9.1	W	14.4	WSW	0.0	0.0	0.0		
30	24.6	28.1	22.1	4.7	WSW	8.5	WNW	12.9	WNW	0.0	0.0	0.0		
前半旬	23.0	26.2	20.5	7.3	WSW					8.0				
後半旬	23.3	26.7	20.9	5.9	WSW					23.0				
旬	23.1	26.5	20.7	6.6	WSW					31.0				
平年差/比	+1.3	+1.7	+1.2							34				

観測所名	海士										10 以上積算気温			248
	気温()			風向・風速(m/s)						降水量(mm)			日照 (h)	
	平均	最高	最低	平均	最多	最大	風向	瞬間	風向	日計	1時間	10分		
21	23.1	25.9	21.2	4.1	SW	6.5	WSW	13.6	SSW	2.0	2.0	1.0	10.7	
22	24.7	28.4	22.2	4.3	SW	7.1	WSW	14.1	WSW	8.5	5.5	1.5	2.7	
23	26.8	30.2	24.3	6.3	SW	8.9	WSW	17.6	W	0.0	0.0	0.0	5.6	
24	26.1	28.8	23.1	6.0	WSW	8.8	W	18.2	W	0.0	0.0	0.0	5.1	
25	22.8	26.8	20.5	2.7	E	5.9	W	11.6	W	1.0	1.0	0.5	1.3	
26	22.9	27.5	20.2	4.0	E	6.5	E	12.4	E	14.5	13.0	7.0	0.0	
27	23.6	27.3	20.1	2.6	SW	5.8	WSW	11.5	WSW	16.5	6.0	2.0	2.2	
28	24.7	27.2	22.8	3.4	SW	5.9	WSW	14.4	SW	7.0	3.5	1.5	2.2	
29	27.0	31.2	24.0	3.4	SW	5.4	W	10.8	SW	0.0	0.0	0.0	12.3	
30	26.3	29.6	24.3	2.7	SW	5.7	W	10.7	WSW	0.0	0.0	0.0	7.9	
前半旬	24.7	28.0	22.3	4.7	SW					11.5			25.4	
後半旬	24.9	28.6	22.3	3.2	SW					38.0			24.6	
旬	24.8	28.3	22.3	4.0	SW					49.5			50.0	
平年差/比	+3.4	+3.5	+3.8							54			155	

観測所名	鹿島										10 以上積算気温			260
	気温()			風向・風速(m/s)						降水量(mm)			日照 (h)	
	平均	最高	最低	平均	最多	最大	風向	瞬間	風向	日計	1時間	10分		
21	24.4	28.2	20.5	3.3	SW	6.8	SW	10.2	SW	0.0	3.0	0.5	12.8	
22	25.4	29.0	22.5	2.3	SW	6.1	SW	10.4	SW	1.5	1.0	0.5	0.5	
23	27.6	32.8	23.5	4.2	SW	10.3	SW	15.1	SW	0.0	0.0	0.0	8.4	
24	27.7	31.4	24.3	4.3	SW	10.1	WSW	15.3	SW	0.5	0.5	0.5	6.2	
25	24.9	28.6	22.8	1.8	N	4.8	E	8.5	ESE	0.0	0.0	0.0	4.0	
26	26.0	29.3	22.6	2.7	E	6.3	E	10.5	ESE	2.5	0.5	0.5	0.0	
27	24.3	29.1	20.9	1.8	WNW	7.3	W	12.2	W	12.0	5.0	1.5	0.3	
28	25.7	29.7	23.3	2.2	SW	5.7	SW	11.7	WNW	1.0	0.5	0.5	6.0	
29	27.0	31.6	22.7	2.3	E	6.1	W	10.8	W	0.0	0.0	0.0	12.1	
30	26.7	31.1	22.6	2.4	W	6.2	W	10.7	W	0.0	0.0	0.0	11.9	
前半旬	26.0	30.0	22.7	3.2	SW					2.0			31.9	
後半旬	25.9	30.2	22.4	2.3	E					15.5			30.3	
旬	26.0	30.1	22.6	2.7	SW					17.5			62.2	
平年差/比	+4.1	+4.4	+3.8							17			183	

-) : 統計値を求める対象となる資料の一部が欠けているが、その範囲が許容の範囲内の値。
-] : 統計値を求める対象となる資料が、許容する範囲内の資料数を満たさず、十分な信頼を保障できない値である。
- × : 統計値を求める対象となる資料が、参考値もしくは欠測により全く統計値を求めることができない。

地域気象観測旬報

2011年6月21日～30日 島根県 (68)
(2/5)

観測所名	斐川										10 以上積算気温			262
	気温()			風向・風速(m/s)						降水量(mm)			日照 (h)	
	平均	最高	最低	平均	最多	最大	風向	瞬間	風向	日計	1時間	10分		
21	24.0	28.2	21.5	5.5	WSW	10.7	WSW	13.9	WSW	0.0	0.0	0.0		
22	25.6	28.8	22.5	2.9	SW	6.9	WSW	9.3	WSW	0.0	0.0	0.0		
23	27.8	33.0	24.4	6.3	WSW	11.6	WSW	15.9	WSW	0.0	0.0	0.0		
24	28.0	32.0	24.9	6.4	WSW	11.2	WSW	15.4	WSW	4.5	4.0	3.0		
25	25.2	28.5	22.4	4.8	ENE	10.2	ENE	13.4	ESE	2.0	1.5	1.5		
26	25.7	29.7	22.6	5.2	ENE	10.4	ENE	12.3	ENE	6.0	2.0	0.5		
27	24.8	29.9	20.6	3.7	WSW	11.3	WSW	14.9	WSW	13.5	7.0	2.5		
28	26.1	30.7	23.2	4.3	WSW	9.3	WSW	13.9	WSW	1.0	1.0	1.0		
29	27.6	32.5	22.8	3.5	WSW	7.9	WSW	11.3	W	0.0	0.0	0.0		
30	27.1	31.4	22.8	4.0	W	8.7	WSW	11.3	W	0.0	0.0	0.0		
前半旬	26.1	30.1	23.1	5.2	WSW					6.5				
後半旬	26.3	30.8	22.4	4.1	WSW					20.5				
旬	26.2	30.5	22.8	4.7	WSW					27.0				
平年差/比	+2.7	+3.3	+2.2							27				

観測所名	松江										10 以上積算気温			263
	気温()			風向・風速(m/s)						降水量(mm)			日照 (h)	
	平均	最高	最低	平均	最多	最大	風向	瞬間	風向	日計	1時間	10分		
21	24.4	28.2	21.3	5.1	W	9.9	WSW	14.7	WSW	0.0	0.0	0.0	13.3	
22	25.6	29.0	22.5	2.1	W	5.5	W	8.7	WSW	0.5	0.5	0.5	0.2	
23	27.8	32.4	24.4	5.3	W	11.1	W	16.8	WSW	0.0	0.0	0.0	7.5	
24	28.3	31.7	24.8	5.7	W	11.7	W	16.7	W	4.5	4.5	4.5	7.8	
25	25.0	29.6	22.1	3.6	E	7.2	ENE	12.7	ENE	0.5	0.5	0.5	5.8	
26	24.8	28.0	21.8	3.6	E	7.1	E	10.8	ESE	7.5	3.5	2.5	0.0	
27	24.8	29.4	20.7	3.1	W	11.2	W	16.3	W	18.5	5.5	1.5	0.2	
28	26.3	31.4	23.6	3.9	W	7.6	W	14.6	W	1.5	1.0	1.0	6.5	
29	27.9	32.4	23.1	3.3	W	7.9	W	11.8	WSW	0.0	0.0	0.0	12.6	
30	27.8	31.9	24.0	3.8	W	8.5	WSW	12.1	WSW	0.0	0.0	0.0	11.5	
前半旬	26.2	30.2	23.0	4.4	W					5.5			34.6	
後半旬	26.3	30.6	22.6	3.5	W					27.5			30.8	
旬	26.3	30.4	22.8	4.0	W					33.0			65.4	
平年差/比	+4.0	+4.2	+3.3							30			176	

観測所名	出雲										10 以上積算気温			262
	気温()			風向・風速(m/s)						降水量(mm)			日照 (h)	
	平均	最高	最低	平均	最多	最大	風向	瞬間	風向	日計	1時間	10分		
21	23.8	27.1	21.3	2.1	W	5.1	W	10.6	WSW	0.0	0.0	0.0	12.7	
22	25.6	29.3	22.2	1.2	W	3.8	WSW	6.6	SW	0.0	0.0	0.0	0.0	
23	28.5	31.8	24.7	3.2	WSW	6.5	W	12.1	WSW	0.0	0.0	0.0	8.7	
24	28.4	31.7	25.2	3.7	SW	7	WSW	13.2	WSW	7.0	7.0	7.0	7.4	
25	25.3	30.7	22.7	2.5	ENE	6.9	ENE	10.3	ENE	4.5	3.5	3.0	5.6	
26	26.3	30.3	22.8	3.1	ENE	5.8	ENE	10.6	SE	5.5	3.5	0.5	0.1	
27	24.6	29.7	20.8	2.2	SSW	5.4	W	13.1	S	18.0	8.0	4.0	0.1	
28	25.7	30.1	22.5	1.9	WSW	4.1	W	10.0	WNW	1.5	1.5	1.0	5.1	
29	26.9	30.6	21.7	1.7	WSW	4.3	WSW	8.1	WNW	0.0	0.0	0.0	12.9	
30	26.4	30.6	21.7	1.9	W	4.8	WSW	9.3	WSW	0.0	0.0	0.0	11.8	
前半旬	26.3	30.1	23.2	2.5	WSW					11.5			34.4	
後半旬	26.0	30.3	21.9	2.2	W					25.0			30.0	
旬	26.2	30.2	22.6	2.4	WSW					36.5			64.4	
平年差/比	+4.2	+4.1	+4.1							30			169	

観測所名	大田										10 以上積算気温			265
	気温()			風向・風速(m/s)						降水量(mm)			日照 (h)	
	平均	最高	最低	平均	最多	最大	風向	瞬間	風向	日計	1時間	10分		
21	24.4	29.2	20.8	1.6	WNW	4.2	W	9.1	W	0.5	0.5	0.5	13.0	
22	26.6	29.7	22.9	1.2	SE	2.6	SSE	5.6	SE	0.0	0.0	0.0	0.1	
23	28.3	32.9	25.2	2.0	W	4.5	W	10.0	WSW	0.0	0.0	0.0	6.1	
24	27.9	32.0	25.0	2.2	SE	4.4	W	10.3	WSW	8.5	8.5	6.5	7.6	
25	26.2	31.6	23.6	2.0	N	5.4	N	10.1	SE	8.0	6.5	6.5	8.4	
26	26.3	28.9	23.1	1.3	SE	5.9	SE	13.7	SE	4.5	1.0	0.5	0.0	
27	24.4	28.8	20.6	1.4	SE	4.4	SE	10.9	SE	27.5	7.5	2.5	0.1	
28	26.5	30.6	24.0	1.4	SSE	3.4	WNW	10.2	WNW	1.0	1.0	0.5	5.3	
29	27.6	32.5	23.1	1.8	SE	4.2	WNW	7.9	W	0.0	0.0	0.0	11.8	
30	26.8	31.9	22.7	1.8	SSE	4.4	NW	7.9	NW	3.5	3.0	1.0	9.9	
前半旬	26.7	31.1	23.5	1.8	SE					17.0			35.2	
後半旬	26.3	30.5	22.7	1.5	SE					36.5			27.1	
旬	26.5	30.8	23.1	1.7	SE					53.5			62.3	
平年差/比	+4.0	+4.0	+4.0							44			168	

地域気象観測旬報

2011年6月21日～30日 島根県 (68)
(3/5)

観測所名	掛合										10 以上積算気温			265	
	気温()			風向・風速(m/s)							降水量(mm)				日照(h)
	平均	最高	最低	平均	最多	最大	風向	瞬間	風向	日計	1時間	10分			
21	25.2	31.8	19.8	1.7	SSE	4.5	SSE	10.3	SSE	0.0	0.0	0.0	11.3		
22	26.3	28.3	21.8	2.2	SSE	3.8	SE	8.8	SSE	0.0	0.0	0.0	0.0		
23	28.4	33.3	25.5	2.5	S	4.5	S	9.5	SSW	0.0	0.0	0.0	6.4		
24	27.7	33.3	23.6	2.5	S	4.7	SSE	10.5	S	4.5	3.5	3.0	7.2		
25	26.1	33.0	22.2	1.5	SSE	4.4	NNW	7.4	NE	3.0	3.0	3.0	6.5		
26	26.0	28.7	22.4	2.0	SSE	5.4	SSE	14.1	S	3.0	3.0	0.5	0.0		
27	25.6	28.3	20.8	2.2	S	6.2	SSE	14.9	SSE	15.0	6.0	1.5	0.0		
28	26.0	29.4	22.8	2.0	SSE	4.2	SSE	9.7	SSE	13.0	10.5	8.0	4.4		
29	26.9	32.3	21.8	1.7	SSE	3.5	WNW	7.3	W	0.0	0.0	0.0	7.7		
30	26.4	32.6	21.6	1.5	SE	4.5	SSE	9.2	SSE	0.5	0.5	0.5	10.0		
前半旬	26.7	31.9	22.6	2.1	SSE					7.5			31.4		
後半旬	26.2	30.3	21.9	1.9	SSE					31.5			22.1		
旬	26.5	31.1	22.2	2.0	SSE					39.0			53.5		
平年差/比	+5.0	+4.9	+4.6							33			168		

観測所名	横田										10 以上積算気温			253	
	気温()			風向・風速(m/s)							降水量(mm)				日照(h)
	平均	最高	最低	平均	最多	最大	風向	瞬間	風向	日計	1時間	10分			
21	24.2	30.4	19.7	2.2	SW	5	WNW	8.8	NW	0.0	0.0	0.0	8.6		
22	24.8	27.3	20.0	2.6	SW	6	SW	11.6	SW	0.0	0.0	0.0	0.0		
23	27.2	31.1	24.8	4.3	SW	6.5	SW	13.7	SW	0.0	0.0	0.0	7.4		
24	26.0	31.8	22.4	3.3	SW	7.6	SSW	15.8	SSW	30.5	13.5	7.5	4.9		
25	25.1	32.3	21.0	1.5	E	4.6	ENE	8.4	NE	8.5	8.5	4.0	7.4		
26	25.2	27.4	21.6	1.7	SE	3.8	ESE	13.8	SW	0.0	8.5	0.0	0.0		
27	24.9	26.9	20.1	3.2	SW	5.9	SW	13.5	SW	11.5	7.0	3.5	0.1		
28	25.0	29.1	22.1	2.6	SW	6.8	SSW	12.6	SW	9.5	8.5	7.0	3.6		
29	25.2	32.2	19.4	1.1	WNW	4.6	WNW	7.1	W	0.0	0.0	0.0	9.4		
30	25.1	31.9	21.3	1.2	WNW	4.1	SSW	8.3	SSE	10.5	8.0	5.0	7.1		
前半旬	25.5	30.6	21.6	2.8	SW					39.0			28.3		
後半旬	25.1	29.5	20.9	2.0	SW					31.5			20.2		
旬	25.3	30.0	21.2	2.4	SW					70.5			48.5		
平年差/比	+4.3	+4.2	+4.3							63			131		

観測所名	赤名										10 以上積算気温			239	
	気温()			風向・風速(m/s)							降水量(mm)				日照(h)
	平均	最高	最低	平均	最多	最大	風向	瞬間	風向	日計	1時間	10分			
21	23.1	29.5	19.1	1.0	SW	2.5	N	5.4	SE	0.0	0.0	0.0	9.4		
22	23.1	25.1	21.1	0.9	S	1.7	SE	5.1	SSW	0.0	0.0	0.0	0.0		
23	25.0	29.4	22.5	1.3	S	2.7	SSE	7.8	SSE	0.0	0.0	0.0	4.3		
24	24.6	30.2	22.4	1.0	SE	2.8	SSE	7.8	SSE	46.0	21.0	11.5	4.1		
25	25.0	30.9	21.1	0.9	SSE	2.9	SE	7.2	ESE	6.5	3.0	3.0	8.6		
26	23.7	25.4	21.1	1.6	SSE	4.1	SE	10.0	SE	0.5	1.5	0.5	0.0		
27	22.7	24.2	19.2	1.4	S	3.6	SSE	9.6	ESE	50.5	20.5	5.0	0.0		
28	23.3	26.2	20.8	0.8	S	2.4	SSE	7.4	SSE	7.0	4.5	2.5	2.3		
29	24.1	29.0	20.3	0.9	S	3.5	SE	5.6	SE	0.0	0.0	0.0	6.0		
30	24.3	31.0	20.1	0.8	S	2.4	N	4.9	NNW	9.5	8.0	4.5	7.9		
前半旬	24.2	29.0	21.2	1.0	S					52.5			26.4		
後半旬	23.6	27.2	20.3	1.1	S					67.5			16.2		
旬	23.9	28.1	20.8	1.1	S					120.0			42.6		
平年差/比	+3.6	+3.5	+4.3							91			142		

観測所名	川本										10 以上積算気温			264	
	気温()			風向・風速(m/s)							降水量(mm)				日照(h)
	平均	最高	最低	平均	最多	最大	風向	瞬間	風向	日計	1時間	10分			
21	24.9	31.3	19.6	1.2	NW	3.8	WSW	6.9	W	0.0	0.0	0.0	12.2		
22	25.4	29.0	21.3	1.4	S	4	S	7.4	S	0.0	0.0	0.0	0.0		
23	27.9	32.9	23.4	2.3	S	5.7	S	10.0	S	0.0	0.0	0.0	2.7		
24	28.1	33.6	23.7	2.6	S	6.2	S	12.1	S	4.5	4.5	4.0	6.6		
25	27.5	34.8	23.0	1.5	S	5.6	S	9.1	S	0.0	0.0	0.0	8.8		
26	26.8	29.1	23.8	2.6	S	5.7	SSE	13.6	SSE	0.5	0.5	0.5	0.3		
27	25.1	28.4	20.2	2.2	S	5.4	S	14.6	SSE	21.5	8.5	3.5	0.0		
28	26.0	29.2	22.6	1.2	S	4.1	S	9.6	S	6.5	2.5	1.5	3.1		
29	26.3	32.4	21.6	0.8	NNW	3.1	NNW	5.0	NNW	0.0	0.0	0.0	8.0		
30	25.9	32.8	21.6	1.0	W	3.5	N	6.7	N	11.5	9.0	4.5	8.0		
前半旬	26.8	32.3	22.2	1.8	S					4.5			30.3		
後半旬	26.0	30.4	22.0	1.6	S					40.0			19.4		
旬	26.4	31.4	22.1	1.7	S					44.5			49.7		
平年差/比	+4.6	+4.7	+4.0							35			168		

地域気象観測旬報

2011年6月21日～30日 島根県 (68)
(4/5)

観測所名	浜田										10 以上積算気温			262
日付	気温()			風向・風速(m/s)						降水量(mm)			日照(h)	
	平均	最高	最低	平均	最多	最大	風向	瞬間	風向	日計	1時間	10分		
21	23.1	26.1	20.8	3.2	SW	6.5	WSW	9.4	WSW	0.0	0.0	0.0	11.8	
22	25.9	28.4	21.9	3.2	SW	9	SW	14.5	SW	0.5	0.5	0.5	0.0	
23	28.2	31.7	25.0	7.1	SW	10.5	SW	14.5	SSW	0.0	0.0	0.0	8.8	
24	27.5	30.5	24.5	5.3	SW	10	SW	16.2	SSW	13.5	7.5	5.0	7.3	
25	25.3	29.4	23.2	2.5	ENE	6.6	NE	9.2	NE	4.5	4.0	2.0	8.6	
26	27.8	30.7	23.8	4.0	S	7.9	SSW	17.1	S	1.5	0.5	0.5	0.2	
27	24.4	30.0	20.2	3.9	SW	9.4	SW	16.4	WSW	27.0	11.5	2.5	0.1	
28	26.1	29.8	24.0	3.5	SW	10	SW	15.8	SSW	8.0	5.5	4.5	4.1	
29	27.0	30.8	23.0	2.8	WSW	6.1	SW	8.5	SW	0.0	0.0	0.0	13.3	
30	26.4	30.3	23.2	2.1	SW	6.1	SW	8.9	SW	2.0	1.5	1.0	7.9	
前半旬	26.0	29.2	23.1	4.3	SW					18.5			36.5	
後半旬	26.3	30.3	22.8	3.3	SW					38.5			25.6	
旬	26.2	29.8	23.0	3.8	SW					57.0			62.1	
平年差/比	+3.9	+4.2	+3.5							47			169	

観測所名	瑞穂										10 以上積算気温			243
日付	気温()			風向・風速(m/s)						降水量(mm)			日照(h)	
	平均	最高	最低	平均	最多	最大	風向	瞬間	風向	日計	1時間	10分		
21	23.4	30.3	17.5	0.9	NW	2.5	WNW	6.1	W	0.0	0.0	0.0	8.6	
22	23.1	26.0	19.5	0.7	S	4.1	S	7.8	SSW	1.0	0.5	0.5	0.0	
23	25.6	30.6	21.4	1.7	SSW	5.6	S	10.6	S	0.0	0.0	0.0	7.7	
24	25.7	31.4	22.2	1.4	SSW	4.2	S	8.3	S	9.5	9.5	9.0	3.8	
25	25.5	31.6	20.9	1.4	S	4.7	SSW	9.0	SSW	0.0	0.0	0.0	8.8	
26	24.8	26.4	22.2	3.3	S	6	S	13.5	S	0.0	0.0	0.0	0.1	
27	23.4	26.2	19.2	2.3	SSW	6.1	S	13.1	S	30.0	17.0	4.0	0.0	
28	23.9	28.5	20.8	1.0	S	4.7	S	10.3	W	9.0	5.5	5.0	3.1	
29	23.9	29.6	20.1	0.6	WNW	2.2	WNW	4.7	W	2.5	1.5	0.5	4.7	
30	23.8	31.3	19.8	0.8	WNW	3.3	WSW	6.5	SW	23.0	15.5	4.0	5.0	
前半旬	24.7	30.0	20.3	1.2	SSW					10.5			28.9	
後半旬	24.0	28.4	20.4	1.6	S					64.5			12.9	
旬	24.3	29.2	20.4	1.4	S					75.0			41.8	
平年差/比	+3.6	+3.5	+3.8							61			119	

観測所名	弥栄										10 以上積算気温			247
日付	気温()			風向・風速(m/s)						降水量(mm)			日照(h)	
	平均	最高	最低	平均	最多	最大	風向	瞬間	風向	日計	1時間	10分		
21	23.9	28.6	20.3	1.6	S	3.1	W	7.4	W	0.0	0.0	0.0	10.8	
22	24.6	26.6	23.0	1.6	S	3.3	S	7.9	SSE	0.5	0.5	0.5	0.0	
23	26.8	30.7	24.5	2.4	S	4.6	S	11.3	S	0.0	0.0	0.0	3.8	
24	25.9	30.6	21.8	1.8	S	4.2	S	10.0	SSW	3.0	2.5	2.0	4.7	
25	24.6	32.2	19.4	1.1	NNE	4.1	NNE	5.8	N	7.0	7.0	3.0	5.8	
26	25.4	27.3	21.7	2.6	S	5	S	18.0	SE	0.5	0.5	0.5	0.2	
27	23.5	26.7	18.6	1.6	S	3.4	S	10.8	SW	25.0	11.0	3.5	0.1	
28	24.1	28.3	21.6	1.4	S	2.9	S	8.7	SW	18.5	7.5	4.0	1.6	
29	24.6	30.2	19.3	1.1	W	3.5	W	7.2	SSE	0.0	0.0	0.0	10.5	
30	23.8	30.5	18.8	1.0	WSW	3.3	W	6.1	WSW	16.0	10.5	5.0	7.4	
前半旬	25.2	29.7	21.8	1.7	S					10.5			25.1	
後半旬	24.3	28.6	20.0	1.5	S					60.0			19.8	
旬	24.7	29.2	20.9	1.6	S					70.5			44.9	
平年差/比	+4.2	+4.2	+4.3							47			139	

観測所名	高津										10 以上積算気温			258
日付	気温()			風向・風速(m/s)						降水量(mm)			日照(h)	
	平均	最高	最低	平均	最多	最大	風向	瞬間	風向	日計	1時間	10分		
21	23.1	26.7	20.2	3.2	WNW	7.6	WNW	9.8	WNW	0.0	0.0	0.0		
22	25.4	27.7	22.1	2.8	SSE	5.9	SSE	8.2	SSE	2.0	1.0	0.5		
23	28.6	32.7	25.3	4.6	S	7.5	SSW	13.4	S	0.0	0.0	0.0		
24	27.5	32.0	24.3	4.4	S	8.6	S	12.3	S	3.5	2.0	1.5		
25	23.6	25.4	22.1	2.1	N	5.5	NNE	8.7	NE	4.0	3.0	1.0		
26	27.5	29.7	23.3	6.5	SSE	12.5	SSE	19.5	SSE	0.0	0.0	0.0		
27	24.2	27.7	20.3	4.2	S	9.5	W	13.4	WNW	27.5	9.0	2.5		
28	26.3	30.4	23.8	3.7	S	8.7	W	12.3	S	3.5	2.0	2.0		
29	26.3	32.0	22.7	3.1	S	6.5	WNW	8.7	WNW	0.0	0.0	0.0		
30	25.5	29.8	22.2	3.3	SSE	6.5	WNW	9.8	WSW	1.0	1.0	0.5		
前半旬	25.6	28.9	22.8	3.4	S					9.5				
後半旬	26.0	29.9	22.5	4.2	SSE					32.0				
旬	25.8	29.4	22.6	3.8	SSE					41.5				
平年差/比	+2.7	+2.8	+2.2							47				

地域気象観測旬報

2011年6月21日～30日 島根県 (68)

(5/5)

観測所名	益田										10 以上積算気温			272
日付	気温()			風向・風速(m/s)						降水量(mm)			日照(h)	
	平均	最高	最低	平均	最多	最大	風向	瞬間	風向	日計	1時間	10分		
21	24.6	28.8	21.4	1.5	N	3	N	5.9	N	0.0	0.0	0.0	11.4	
22	26.8	29.2	23.5	1.6	S	3.4	S	6.2	SSE	3.0	1.5	0.5	0.0	
23	30.2	34.3	27.3	3.1	SSW	5.2	SW	10.9	SW	0.0	0.0	0.0	5.7	
24	28.9	34.3	24.9	2.5	SSW	5.4	S	11.6	WSW	8.5	5.5	3.0	5.6	
25	26.1	29.9	23.5	1.2	ESE	2.9	WNW	5.2	NW	4.5	3.0	1.0	8.4	
26	28.7	31.6	24.3	3.7	S	7.9	SSE	17.6	SSE	0.0	0.0	0.0	0.0	
27	25.4	28.8	21.2	1.8	S	4.9	S	10.0	S	28.0	10.5	2.5	0.2	
28	27.2	31.4	23.9	1.7	SSW	4.2	SW	8.8	SW	5.5	3.0	3.0	1.6	
29	27.4	34.3	22.6	1.4	NNW	3.3	WNW	6.0	SSW	0.0	0.0	0.0	11.0	
30	27.0	32.3	23.4	1.5	SSE	3.5	SW	7.4	WSW	1.5	1.0	0.5	8.0	
前半旬	27.3	31.3	24.1	2.0	SSW					16.0			31.1	
後半旬	27.1	31.7	23.1	2.0	S					35.0			20.8	
旬	27.2	31.5	23.6	2.0	SSW					51.0			51.9	
平年差/比	+4.2	+4.6	+3.9							41			140	

観測所名	津和野										10 以上積算気温			268
日付	気温()			風向・風速(m/s)						降水量(mm)			日照(h)	
	平均	最高	最低	平均	最多	最大	風向	瞬間	風向	日計	1時間	10分		
21	26.1	31.3	21.4	2.9	SSW	5.5	SSW	10.6	SSW	0.0	0.0	0.0	10.0	
22	25.0	28.3	22.9	1.9	SW	4	SSW	7.2	SSW	8.0	5.5	4.0	0.0	
23	28.5	33.4	24.8	4.3	SSW	7.2	SSW	13.8	SSE	0.0	0.0	0.0	7.6	
24	28.5	33.8	24.0	3.6	SSW	7.2	SSW	13.2	SSW	0.0	0.0	0.0	7.7	
25	27.6	33.5	22.5	1.9	SSW	5.6	SSW	9.9	SSW	3.0	2.0	1.0	7.3	
26	27.3	28.7	23.7	5.5	S	10.1	SSW	19.5	S	4.5	2.0	1.0	0.4	
27	25.0	28.7	21.7	2.9	SSW	7.2	SSW	12.2	SSW	32.0	15.0	5.0	0.6	
28	25.8	30.8	22.8	2.2	SW	7.2	SSW	11.3	SSW	8.0	3.5	3.0	5.1	
29	27.5	34.2	22.0	2.0	SSW	4.7	SSW	9.4	SSW	0.0	0.0	0.0	10.7	
30	26.6	33.4	22.6	1.4	S	4.4	SSW	8.4	SSW	15.5	13.5	8.0	7.6	
前半旬	27.1	32.1	23.1	2.9	SSW					11.0			32.6	
後半旬	26.4	31.2	22.6	2.8	SSW					60.0			24.4	
旬	26.8	31.6	22.8	2.9	SSW					71.0			57.0	
平年差/比	+4.3	+4.1	+4.1							51			196	

観測所名	吉賀										10 以上積算気温			253
日付	気温()			風向・風速(m/s)						降水量(mm)			日照(h)	
	平均	最高	最低	平均	最多	最大	風向	瞬間	風向	日計	1時間	10分		
21	24.4	29.6	19.2	1.8	S	5.2	SSW	8.4	SW	0.0	0.0	0.0	7.2	
22	24.4	28.2	21.8	1.4	WSW	4.2	WSW	7.0	WSW	1.5	0.5	0.5	0.1	
23	27.0	30.9	23.2	2.5	SSW	5	SSW	10.7	SW	0.0	0.0	0.0	3.0	
24	26.8	32.2	22.1	2.2	SW	6	SW	12.4	SW	0.0	0.0	0.0	4.9	
25	25.6	31.3	20.6	1.8	W	5.2	WSW	10.9	SW	5.5	2.5	2.0	6.7	
26	25.0	26.5	23.6	5.2	W	7.9	WSW	22.9	WSW	13.5	4.0	1.5	0.0	
27	23.6	25.3	21.9	2.7	WSW	5.6	WSW	10.3	WSW	37.5	10.0	2.5	0.0	
28	25.0	30.5	21.6	1.9	SW	5.2	SW	10.9	SW	1.0	1.5	0.5	4.5	
29	26.0	32.5	20.7	1.5	NNE	5.1	ENE	7.2	SW	0.0	0.0	0.0	8.1	
30	25.5	32.3	22.2	1.1	NE	6.3	SSW	11.9	SSW	10.5	10.0	7.5	6.0	
前半旬	25.6	30.4	21.4	1.9	SW					7.0			21.9	
後半旬	25.0	29.4	22.0	2.5	WSW					62.5			18.6	
旬	25.3	29.9	21.7	2.2	SW					69.5			40.5	
平年差/比	//	//	//							//			//	

地域雨量観測旬報

2011年6月21日～30日 島根県 (68)

(1/1)

観測所名	大東				伯太				佐田				福光				桜江				三隅							
	降水量(mm)				降水量(mm)				降水量(mm)				降水量(mm)				降水量(mm)				降水量(mm)							
	日計	平年比	最大1時間	最大10分間	日計	平年比	最大1時間	最大10分間	日計	平年比	最大1時間	最大10分間	日計	平年比	最大1時間	最大10分間	日計	平年比	最大1時間	最大10分間	日計	平年比	最大1時間	最大10分間	日計	平年比	最大1時間	最大10分間
21	0.0		0.0	0.0	0.0		0.0	0.0	0.0		0.0	0.0	0.0		0.0	0.0	0.0		0.0	0.0	0.0		0.0	0.0	0.0		0.0	0.0
22	0.0		0.0	0.0	0.0		0.0	0.0	0.0		0.0	0.0	0.0		0.0	0.0	0.0		0.0	0.0	1.0		0.5	0.5		0.0	0.0	
23	0.0		0.0	0.0	0.0		0.0	0.0	0.0		0.0	0.0	0.0		0.0	0.0	0.0		0.0	0.0	0.0		0.0	0.0		0.0	0.0	
24	5.0		5.0	2.0	26.5		20.0	8.0	17.0		16.5	8.0	10.5		9.0	9.0	10.5		6.0	5.5	7.0		3.5	3.5		3.5	3.5	
25	1.0		1.0	0.5	1.5		1.5	1.0	5.0		3.5	3.0	11.0		5.5	3.5	1.5		1.0	0.5	4.5		3.0	1.0		3.0	1.0	
半旬計/最大	6.0	13	5.0	2.0	28.0	64	20.0	8.0	22.0	41	16.5	8.0	21.5	43	9.0	9.0	12.0	22	6.0	5.5	12.5	23	3.5	3.5		3.5	3.5	
26	3.0		1.0	0.5	0.5		1.5	0.5	12.0		3.5	1.0	5.0		1.5	0.5	2.5		1.5	0.5	0.5		0.5	0.5		0.5	0.5	
27	17.5		7.0	2.0	15.0		9.0	2.5	16.5		7.5	2.0	23.0		7.5	2.5	20.0		8.5	3.0	35.0		17.0	4.5		17.0	4.5	
28	4.5		4.5	2.0	4.5		4.5	3.5	4.0		3.0	2.5	1.0		0.5	0.5	19.0		11.5	6.5	3.0		1.5	1.5		1.5	1.5	
29	1.0		1.0	1.0	0.0		0.0	0.0	0.0		0.0	0.0	0.0		0.0	0.0	0.0		0.0	0.0	0.0		0.0	0.0		0.0	0.0	
30	1.0		1.0	0.5	0.0		0.0	0.0	7.0		7.0	3.5	12.5		11.5	7.5	10.5		8.0	3.5	11.5		11.0	4.5		11.0	4.5	
半旬計/最大	27.0	48	7.0	2.0	20.0	38	9.0	3.5	39.5	63	7.5	3.5	41.5	69	11.5	7.5	52.0	82	11.5	6.5	50.0	73	17.0	4.5		17.0	4.5	
旬計	33.0	29			48.0	45			61.5	48			63.0	52			64.0	50			62.5	45						
旬最大	17.5		7.0	2.0	26.5		20.0	8.0	17.0		16.5	8.0	23.0		11.5	9.0	20.0		11.5	6.5	35.0		17.0	4.5		17.0	4.5	
起日	27		27	28	24		24	24	24		24	24	27		30	24	27		28	28	27		27	30		27	30	

観測所名	波佐				匹見																							
	降水量(mm)				降水量(mm)				降水量(mm)				降水量(mm)				降水量(mm)											
	日計	平年比	最大1時間	最大10分間	日計	平年比	最大1時間	最大10分間	日計	平年比	最大1時間	最大10分間	日計	平年比	最大1時間	最大10分間	日計	平年比	最大1時間	最大10分間	日計	平年比	最大1時間	最大10分間				
21	0.0		0.0	0.0	0.0		0.0	0.0																				
22	0.0		0.0	0.0	8.5		6.5	4.5																				
23	0.0		0.0	0.0	0.0		0.0	0.0																				
24	7.5		7.5	6.5	0.0		0.0	0.0																				
25	4.0		3.5	2.0	10.5		9.5	7.5																				
半旬計/最大	11.5	18	7.5	6.5	19.0	33	9.5	7.5																				
26	0.5		0.5	0.5	2.0		1.0	0.5																				
27	22.0		9.0	3.5	31.0		15.5	3.5																				
28	19.5		11.0	4.5	6.0		2.5	1.5																				
29	0.0		0.0	0.0	0.5		0.5	0.5																				
30	24.0		21.0	9.0	23.5		17.5	11.0																				
半旬計/最大	66.0	87	21.0	9.0	63.0	92	17.5	11.0																				
旬計	77.5	52			82.0	61																						
旬最大	24.0		21.0	9.0	31.0		17.5	11.0																				
起日	30		30	30	27		30	30																				

-) : 統計値を求める対象となる資料の一部が欠けているが、その範囲が許容の範囲内の値。
-] : 統計値を求める対象となる資料が、許容する範囲内の資料数を満たさず、十分な信頼を保障できない値である。
- × : 統計値を求める対象となる資料が、参考値もしくは欠測により全く統計値を求めることができない。

地域気象観測月報(集計値)

島根県 (68) 2011年6月
1/2頁

観測所名	西郷	西郷岬	海士	鹿島	斐川	松江	出雲	大田	掛合	横田	赤名	川本	浜田	瑞穂	弥栄
平均	21.1	20.6	21.6	22.4	22.7	22.8	22.5	22.7	22.2	21.2	20.3	22.3	22.5	20.6	20.6
平年差	1	0.5	1.3	1.6	0.9	1.5	1.6	1.2	1.9	1.4	1.2	1.7	1.4	1.1	1.2
最高	30.3	29.4	31.2	32.8	33.0	32.4	31.8	32.9	33.3	32.3	31.0	34.8	31.7	31.6	32.2
起日	29	29	29	23	23	29	23	23	24	25	30	25	23	25	25
最低	12.9	13.9	11.8	14.0	13.7	15.0	12.5	14.5	11.3	10.5	10.5	13.5	15.3	9.6	9.7
起日	6	6	6	6	6	6	6	6	6	6	6	6	6	6	6
最高平均	24.6	23.9	25.5	26.6	27.0	27.1	26.8	27.5	27.5	26.5	24.9	27.8	26.0	25.8	25.5
最高平年差	0.5	0.2	1.2	1.4	0.6	1.2	1.1	1.1	1.5	1.0	0.4	1.3	1.0	0.3	0.8
最低平均	18.2	18.1	18.5	18.9	19.3	19.6	18.7	19.2	17.9	17.0	16.9	18.4	19.5	16.7	16.5
最低平年差	1.7	0.9	1.9	2.1	1.4	1.8	2.3	2.0	2.7	2.4	2.6	2.4	1.8	2.4	2.2
積算気温	634	617	649	671	680	684	674	681	665	636	609	669	674	617	618
平均0 未満日数	0	0	0	0	0	0	0	0	0	0	0	0	0	0	0
平均25 以上日数	4	1	4	7	8	7	8	8	10	7	2	9	8	3	3
最高0 未満日数	0	0	0	0	0	0	0	0	0	0	0	0	0	0	0
最高25 以上日数	12	10	16	19	23	23	20	23	23	23	13	25	13	18	18
最高30 以上日数	1	0	2	4	5	5	7	6	6	6	3	6	6	5	5
最高35 以上日数	0	0	0	0	0	0	0	0	0	0	0	0	0	0	0
最低0 未満日数	0	0	0	0	0	0	0	0	0	0	0	0	0	0	0
最低25 以上日数	0	0	0	0	0	0	1	2	1	0	0	0	1	0	0
日照 月計	153.5		163.4	159.4		152.0	163.1	157.4	124.9	124.0	105.1	116.3	141.9	106.3	107.8
平年比	90		113	105		94	101	97	87	80	76	86	88	71	74
0.1時間未満日数	2		2	4		3	3	4	7	5	6	5	3	5	4
平均風速	3.5	4.5	2.5	1.9	3.7	3.1	2.0	1.5	1.4	1.5	0.9	1.2	2.7	1.1	1.1
最大風速	13.9	13.8	8.9	10.3	11.6	11.7	7.9	5.9	6.2	8	5.1	6.2	10.5	6.1	5
最大風速風向	WSW	WSW	WSW	SW	WSW	W	NE	SE	SSE	WNW	SE	S	SW	S	S
起日	24	24	23	23	23	24	17	26	27	4	16	24	23	27	26
最大瞬間風速	23.4	19	18.4	15.3	15.9	16.8	13.2	13.7	14.9	15.8	10	14.6	17.1	13.5	18
最大瞬間風速風向	WSW	WSW	W	SW	WSW	WSW	WSW	SE	SSE	SSW	SE	SSE	S	S	SE
起日	24	24	4	24	23	23	24	26	27	24	26	27	26	26	26
最多風向	WSW	WSW	SW	E	WSW	W	ENE	SE	SSE	SW	S	S	ENE	E	S
10m/s以上日数	5	7	0	2	8	5	0	0	0	0	0	0	3	0	0
15m/s以上日数	0	0	0	0	0	0	0	0	0	0	0	0	0	0	0
20m/s以上日数	0	0	0	0	0	0	0	0	0	0	0	0	0	0	0
30m/s以上日数	0	0	0	0	0	0	0	0	0	0	0	0	0	0	0
降水 月計	65.0	62.0	95.0	104.0	107.5	141.0	129.0	137.0	130.0	169.5	213.0	153.0	130.5	176.0	153.5
平年比	38	51	56	59	76	74	63	67	64	90	93	71	66	82	64
最大日降水量	17.5	16.5	16.5	26.0	33.5	46.0	36.0	48.5	31.0	37.0	50.5	31.0	30.0	30.0	40.0
起日	27	27	27	10	10	10	10	10	10	10	27	10	10	27	10
最大1時間降水量	6.5	7.0	13.0	9.0	14.5	25.0	15.5	10.5	16.5	13.5	21.0	12.0	11.5	17.0	11.0
起日 時分	27 05:18	27 05:12	26 01:25	10 19:54	10 19:30	10 19:19	10 19:21	10 17:10	2 10:10	24 19:37	24 18:54	2 10:34	27 06:02	27 07:13	27 06:15
最大10分間降水量	2.5	2.5	7.0	4.5	7.0	8.5	7.5	6.5	13.0	7.5	11.5	7.0	5.0	12.5	6.5
起日 時分	26 01:22	27 04:20	26 00:45	1 19:05	10 19:05	2 06:25	2 06:45	25 20:42	2 09:30	24 19:16	24 22:05	10 13:03	24 17:50	2 09:53	10 12:09
1mm以上日数	10	10	12	11	11	10	12	12	13	13	15	14	12	15	13
10mm以上日数	1	2	4	4	4	5	3	6	7	6	6	6	4	7	5
30mm以上日数	0	0	0	0	1	1	1	1	1	2	3	1	1	1	1
50mm以上日数	0	0	0	0	0	0	0	0	0	0	1	0	0	0	0
70mm以上日数	0	0	0	0	0	0	0	0	0	0	0	0	0	0	0
100mm以上日数	0	0	0	0	0	0	0	0	0	0	0	0	0	0	0

-) : 統計値を求める対象となる資料の一部が欠けているが、その範囲が許容の範囲内の値。
-] : 統計値を求める対象となる資料が、許容する範囲内の資料数を満たさず、十分な信頼を保障できない値である。
- x : 統計値を求める対象となる資料が、参考値もしくは欠測により全く統計値を求めることができない。

地域気象観測月報(集計値)

島根県 (68)

2011年6月
2/2頁

観測所名	高津	益田	津和野	吉賀		
気	平均	21.8	23.1	22.8	21.6	
	平年差	0.6	1.4	1.5	//	
	最高	32.7	34.3	34.2	32.5	
	起日	23	29	29	29	
	最低	15.3	15.6	13.2	11.5	
	起日	1	6	6	6	
	最高平均	25.4	27.2	28.0	26.4	
	最高平年差	0.3	1.1	0.7	//	
	最低平均	19.1	19.9	18.9	18.1	
	最低平年差	1.2	2.1	2.3	//	
	積算気温	655	694	683	649	
	温	平均0 未満日数	0	0	0	0
		平均25 以上日数	7	9	10	7
		最高0 未満日数	0	0	0	0
最高25 以上日数		14	17	24	18	
最高30 以上日数		4	6	8	6	
最高35 以上日数		0	0	0	0	
最低0 未満日数		0	0	0	0	
最低25 以上日数		1	1	0	0	
日照		月計		122.4	118.7	96.6
		平年比		76	87	//
	0.1時間未満日数		4	7	7	
風向・風速	平均風速	2.7	1.5	1.8	1.6	
	最大風速	12.5	7.9	10.1	7.9	
	最大風速風向	SSE	SSE	SSW	WSW	
	起日	26	26	26	26	
	最大瞬間風速	19.5	17.6	19.5	22.9	
	最大瞬間風速風向	SSE	SSE	S	WSW	
	起日	26	26	26	26	
	最多風向	SSE)	ESE	SSW	WSW	
	10m/s以上日数	1	0	1	0	
	15m/s以上日数	0	0	0	0	
	20m/s以上日数	0	0	0	0	
	30m/s以上日数	0	0	0	0	
降水量	降					
	月計	123.5)	127.5	183.5	234.5	
	平年比	93	62	80	//	
	最大日降水量	34.5)	29.5	32.0	44.0	
	起日	10	10	27	11	
	最大1時間降水量	10.5	10.5	15.0	12.0	
	起日 時分	10 17:28	27 05:10	27 05:30	11 05:42	
	最大10分間降水量	4.0	3.0	8.0	7.5	
	起日 時分	14 00:17	28 12:10	30 17:22	30 17:34	
	1mm以上日数	14	14	13	16	
	10mm以上日数	3)	3	6	8	
	30mm以上日数	1)	0	1	2	
	50mm以上日数	0)	0	0	0	
	70mm以上日数	0)	0	0	0	
	100mm以上日数	0)	0	0	0	

地域雨量観測月報(集計値)

島根県 (68) 2011年6月
1/1頁

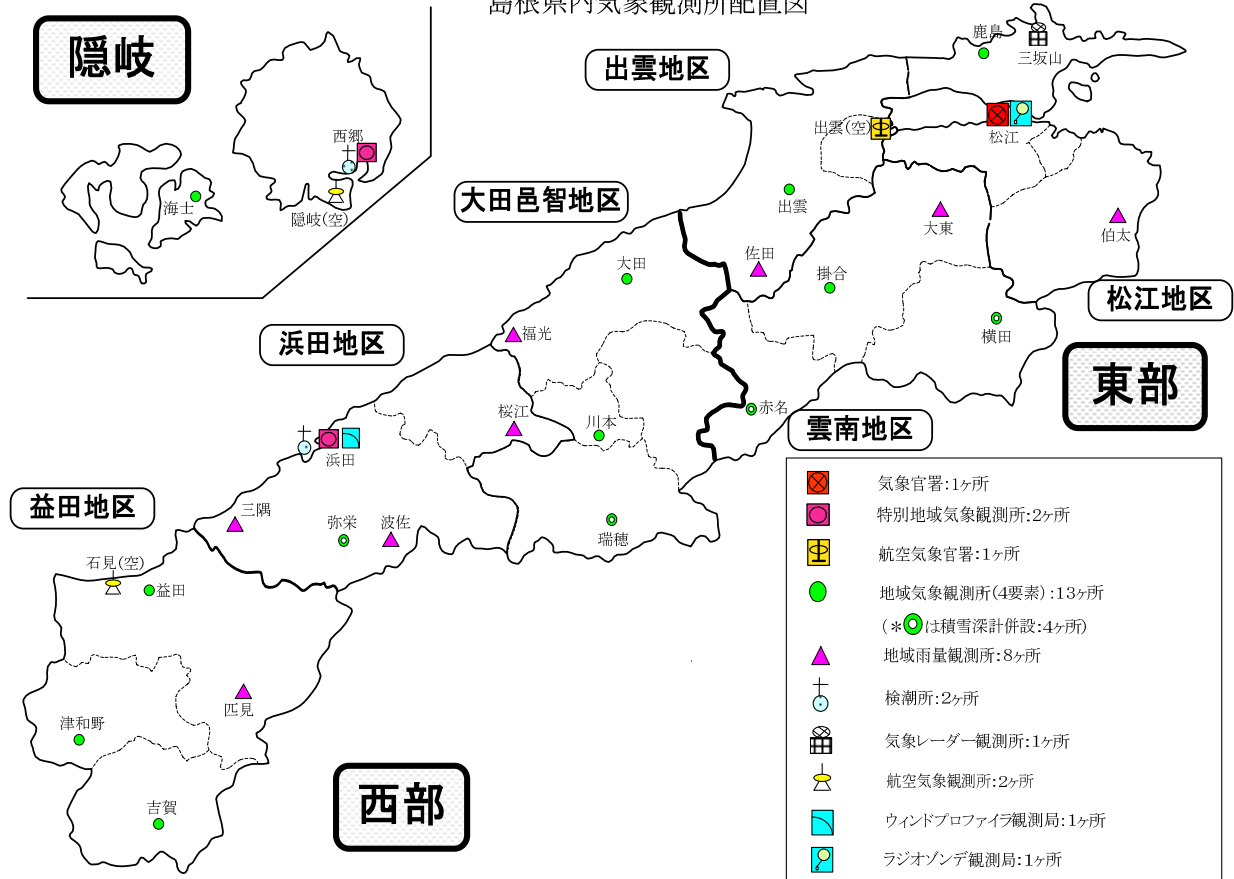
観測所名	大東	伯太	佐田	福光	桜江	三隅	波佐	匹見										
月計	120.5	132.0	158.5	136.5	183.0	141.0	167.0	166.5										
平年比	63	73	73	69	87	67	69	75										
最大日降水量	30.0	29.5	33.0	31.0	31.5	35.0	43.5	31.0										
起日	10	10	10	10	10	10	27	10										
最大1時間降水量	14.0	20.0	17.5	11.5	24.0	17.0	21.0	17.5										
起日 時分	2 07:44	24 19:56	1 18:15	30 19:51	2 10:00	27 05:41	30 18:59	30 18:34										
最大10分間降水量	9.5	8.0	8.0	9.0	10.0	4.5	9.0	11.0										
起日 時分	2 07:17	24 19:07	24 20:02	24 18:20	2 09:08	30 18:14	30 18:14	30 18:00										
1mm以上日数	15	10	14	13	16	14	13	14										
10mm以上日数	4	5	7	6	7	4	5	7										
30mm以上日数	1	0	1	1	1	2	1	1										
50mm以上日数	0	0	0	0	0	0	0	0										
70mm以上日数	0	0	0	0	0	0	0	0										
100mm以上日数	0	0	0	0	0	0	0	0										

観測所名																		
月計																		
平年比																		
最大日降水量																		
起日																		
最大1時間降水量																		
起日 時分																		
最大10分間降水量																		
起日 時分																		
1mm以上日数																		
10mm以上日数																		
30mm以上日数																		
50mm以上日数																		
70mm以上日数																		
100mm以上日数																		

観測所名																		
月計																		
平年比																		
最大日降水量																		
起日																		
最大1時間降水量																		
起日 時分																		
最大10分間降水量																		
起日 時分																		
1mm以上日数																		
10mm以上日数																		
30mm以上日数																		
50mm以上日数																		
70mm以上日数																		
100mm以上日数																		

-]: 統計値を求める対象となる資料の一部が欠けているが、その範囲が許容の範囲内の値。
-] : 統計値を求める対象となる資料が、許容する範囲内の資料数を満たさず、十分な信頼を保障できない値である。
- × : 統計値を求める対象となる資料が、参考値もしくは欠測により全く統計値を求めることができない。

島根県内気象観測所配置図



平成23年04月11日現在

島根県地域気象観測所（アメダス）所在地一覧表

観測所	気温	降水量	日照	風向 風速	積雪	所在地	緯度	経度	海面上 の高さ
西郷	○	○	○	○	○	隠岐郡隠岐の島町西町大城（西郷特別地域気象観測所）	36°12.2'	133°20.0'	27m
西郷岬	○	○		○		隠岐郡隠岐の島町岬町字風の松（隠岐航空気象観測所）	36°10.7'	133°19.4'	80m
海士	○	○	○	○		隠岐郡海士町大字海士	36°05.8'	133°05.8'	3m
鹿島	○	○	○	○		松江市鹿島町北講武	35°31.2'	133°01.3'	5m
斐川	○	○		○		簸川郡斐川町大字沖州字反（出雲空港出張所）	35°24.8'	132°53.4'	2m
松江	○	○	○	○	○	松江市西津田（松江地方気象台）	35°27.4'	133°03.9'	17m
出雲	○	○	○	○		出雲市芦渡町	35°19.9'	132°43.8'	20m
大東		○				雲南市大東町下阿用	35°19.1'	132°57.9'	56m
伯太		○				安来市伯太町母里	35°21.0'	133°16.4'	23m
佐田		○				出雲市佐田町大呂	35°13.3'	132°43.4'	100m
大田	○	○	○	○		大田市大田町大田	35°11.4'	132°29.8'	30m
掛合	○	○	○	○		雲南市掛合町掛合	35°11.9'	132°49.0'	215m
横田	○	○	○	○	○	仁多郡奥出雲町稲原	35°10.4'	133°06.2'	369m
福光		○				大田市温泉津町福光	35°04.2'	132°19.9'	8m
赤名	○	○	○	○	○	飯石郡飯南町下赤名	35°00.1'	132°42.7'	444m
桜江		○				江津市桜江町川戸	34°57.2'	132°20.0'	32m
川本	○	○	○	○		邑智郡川本町川本	34°58.6'	132°29.5'	132m
浜田	○	○	○	○		浜田市大辻町（浜田特別地域気象観測所）	34°53.8'	132°04.2'	19m
瑞穂	○	○	○	○	○	邑智郡邑南町淀原	34°51.2'	132°31.8'	327m
三隅		○				浜田市三隅町三隅	34°47.3'	131°57.5'	11m
弥栄	○	○	○	○	○	浜田市弥栄町長安本郷	34°46.6'	132°06.5'	380m
波佐		○				浜田市金城町波佐	34°46.8'	132°11.8'	370m
高津	○	○		○		益田市内田町（石見航空気象観測所）	34°40.5'	131°47.4'	54m
益田	○	○	○	○		益田市あけぼの東町	34°40.6'	131°50.6'	4m
匹見		○				益田市匹見町匹見	34°34.3'	132°01.0'	259m
津和野	○	○	○	○		鹿足郡津和野町森村口	34°27.7'	131°46.2'	165m
吉賀	○	○	○	○		鹿足郡吉賀町七日市	34°23.5'	131°53.6'	250m

中国地方 1か月予報

(7月2日から8月1日までの天候見通し)

平成23年7月1日
広島地方気象台発表

<予想される向こう1か月の天候>

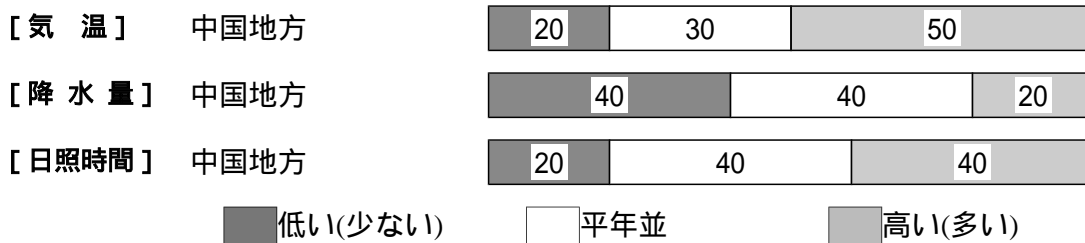
向こう1か月の出現の可能性が最も大きい天候と、特徴のある気温、降水量等の確率は以下のとおりです。

平年に比べ晴れの日が多いでしょう。

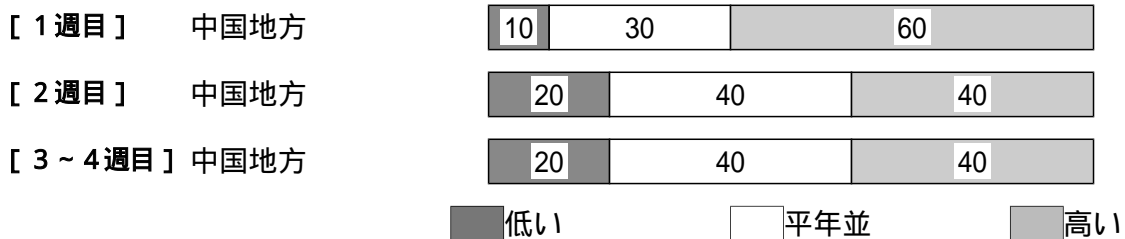
向こう1か月の平均気温は、高い確率50%です。降水量は、平年並または少ない確率ともに40%です。日照時間は、平年並または多い確率ともに40%です。

週別の気温は、1週目は、高い確率60%です。2週目は、平年並または高い確率ともに40%です。3~4週目は、平年並または高い確率ともに40%です。

<向こう1か月の気温、降水量、日照時間の各階級の確率(%)>



<気温経過の各階級の確率(%)>



<予報の対象期間>

1か月 : 7月2日(土) ~ 8月1日(月)
1週目 : 7月2日(土) ~ 7月8日(金)
2週目 : 7月9日(土) ~ 7月15日(金)
3~4週目 : 7月16日(土) ~ 7月29日(金)

<次回発表予定等>

1か月予報 : 毎週金曜日 14時30分 次回は7月8日
3か月予報 : 7月25日(月) 14時

< 参考資料（平年並の範囲等） >

(1) 30 年平均値（向こう 1 か月の平均気温、降水量、日照時間と 1 週目、2 週目、3 ~ 4 週目の平均気温）

	気 温 ()	降 水 量 (mm)	日照時間 (時間)	気 温()		
				1 週目	2 週目	3 ~ 4 週目
松江	25.4	248.6	169.8	23.8	24.7	26.2
西郷	24.3	216.1	164.0	22.6	23.6	25.1
浜田	25.3	266.9	180.0	23.8	24.8	26.1
鳥取	25.8	199.1	166.5	24.3	25.2	26.6
米子	25.7	236.2	174.3	24.1	25.1	26.5
境	25.6	231.1	178.3	24.0	24.9	26.4
広島	27.1	246.6	181.6	25.5	26.6	27.9
呉	26.3	214.0	187.9	24.7	25.8	27.0
福山	26.3	168.7	200.4	24.8	25.8	27.0
岡山	27.2	157.8	174.5	25.8	26.7	27.9
津山	25.0	243.3	149.0	23.7	24.5	25.7

なお、気温、降水量、日照時間の「平年並」の範囲は、地点ごとに幾分違いはありますが、下に示した地域平均の「平年並」の範囲を参考にして下さい。

(2) 1981 ~ 2010 年のデータに基づいた向こう 1 か月地域平均の気温、降水量、日照時間の平年差(比)の「平年並」の範囲は次のとおりです。

	気温平年差()	降水量平年比(%)	日照時間平年比(%)
中国地方	-0.3 ~ +0.6	67 ~ 125	86 ~ 113
山陰	-0.3 ~ +0.7	66 ~ 123	86 ~ 114
山陽	-0.4 ~ +0.5	66 ~ 123	88 ~ 111

(3) この予報期間の 1 週目、2 週目、3 ~ 4 週目の地域平均の気温平年差の「平年並」の範囲は次のとおりです。

	1 週目	2 週目	3 ~ 4 週目
中国地方	-0.7 ~ +0.8	-0.7 ~ +0.9	-0.4 ~ +0.8
山陰	-0.7 ~ +0.9	-0.7 ~ +1.1	-0.4 ~ +0.9
山陽	-0.7 ~ +0.7	-0.6 ~ +0.7	-0.3 ~ +0.7

< 参考資料（利用上の注意） >

(1) 気温(降水量)等は、「低い(少ない)」「平年並」「高い(多い)」の 3 つの階級で予報します。階級の幅は、1981 ~ 2010 年の 30 年間に於ける各階級の出現率が等分(それぞれ 33%)となるように決めてあります(気候的出現率と呼びます)。

(2) 予報する確率の数値は、それぞれの階級が出現する可能性の大きさを表しています。予測資料の信頼性が大きい場合には気候的出現率から大きく隔たった 10%以下や 60%以上の確率を付けられますが、特定の階級を強調できない場合には気候的出現率と同じかそれと同程度(30%、40%)の確率しか付けられません。

(3) 晴れや雨などの天気日数は、平年の日数よりも多い(少ない)場合は「平年に比べて多い(少ない)」、また平年の日数と同程度に多い(少ない)場合には「平年と同様に多い(少ない)」と表現します。なお、単に多い(少ない)と表現した場合には対象期間の 2 分の 1 より多い(少ない)ことを意味します。