

# 島根県農業気象速報

平成 23 年 6 月中旬

島根県  
松江地方気象台

平成 23 年 6 月 21 日発行

## お知らせ

### 新しい平年値の使用について

気象庁では、今まで 1971 年～2000 年の統計による平年値を使用していましたが、2011 年 5 月 18 日から 1981 年～2010 年の統計による新しい平年値を使用しています。

島根県農業気象速報は平成 23 年 5 月中旬号から新しい平年値を使用しています。

## 気象概況 平成 23 年 6 月中旬

低気圧や梅雨前線の影響により、曇りや雨の日が多かった。

日付	天気概況	松江(06時～18時)	松江(18時～翌06時)
11日	四国沖にのびる梅雨前線の影響を受ける	曇時々雨後時々晴	曇
12日	四国沖にのびる梅雨前線の影響を受ける	雨時々曇	曇
13日	低気圧が日本海を東進	曇時々晴	曇一時雨
14日	日本海の高気圧に覆われる	曇一時晴	曇
15日	日本海の高気圧に覆われる	曇	曇
16日	梅雨前線上の低気圧が東シナ海を東北東進	曇一時雨	曇時々晴
17日	日本海の高気圧に覆われる	曇後晴	晴後曇一時雨
18日	四国沖にのびる梅雨前線の影響を受ける	雨時々曇	曇
19日	日本海の高気圧に覆われる	曇	曇
20日	低気圧が山陰沖を東北東進	曇時々雨	曇一時雨、雷を伴う

### 気象官署・特別地域気象観測所の観測値(6月中旬)

要素	気温(°C)						降水量(mm)		日照時間(h)	
	平均		最高		最低		本年	平年	本年	平年
	本年	平年	本年	平年	本年	平年				
松江	21.0	21.5	24.8	26.1	18.4	17.8	31.0	48.8	19.4]	57.6
浜田	20.5	21.2	23.7	25.2	18.3	17.6	43.0	44.0	20.0	57.6
西郷	19.6	20.1	22.7	24.2	16.7	16.5	12.0	56.2	46.1	61.3

]：統計値を求める対象となる資料が、許容する範囲内の資料数を満たさず、十分な信頼を保障できない値である。

平均気温は、全域「低い」。降水量は、松江・浜田「平年並」、西郷「少ない」。日照時間は、松江・浜田「かなり少ない」、西郷「少ない」。

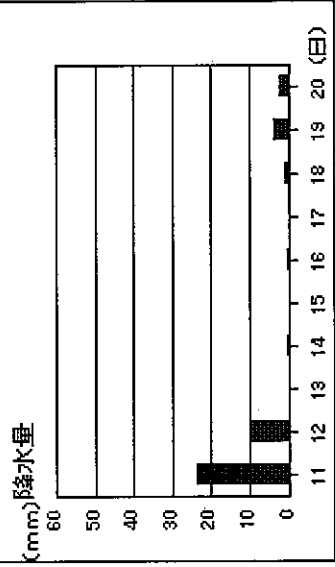
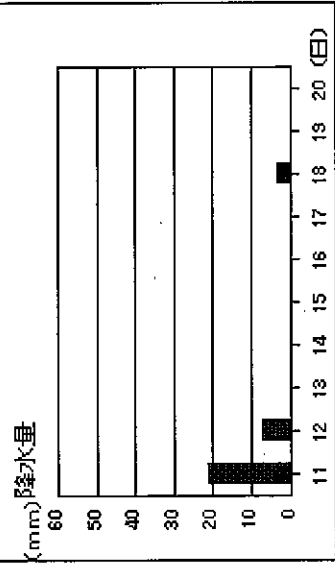

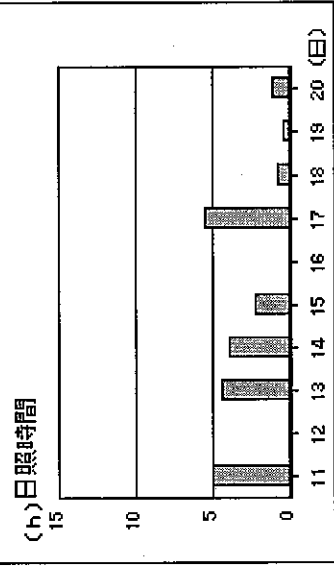
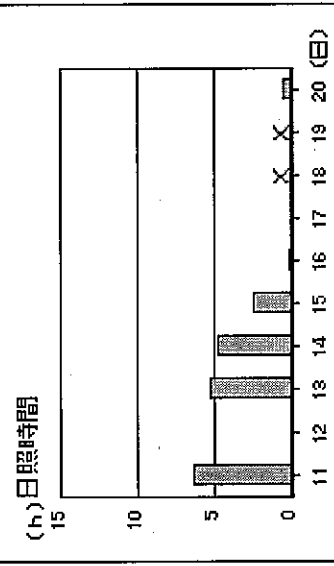
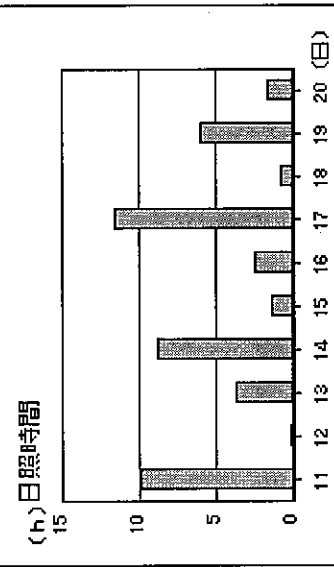
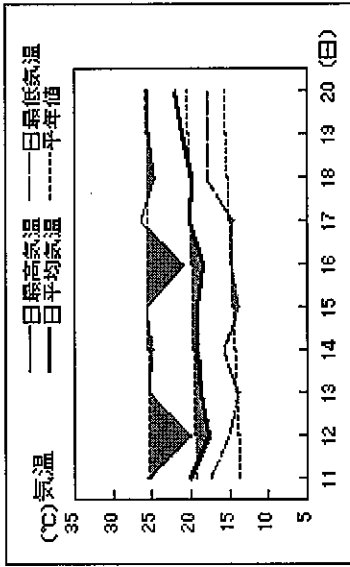
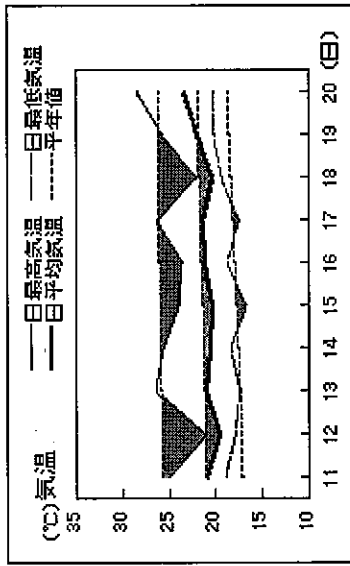
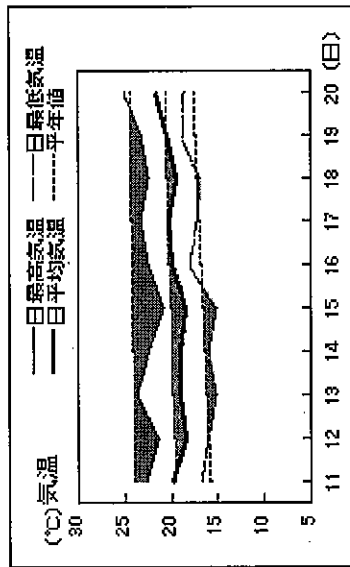
注：地上気象観測における平年の統計期間は、松江、浜田、西郷とも1981～2010年の30年間である。

アメダス 気象経過図：2011年6月11日-2011年6月20日

西郷

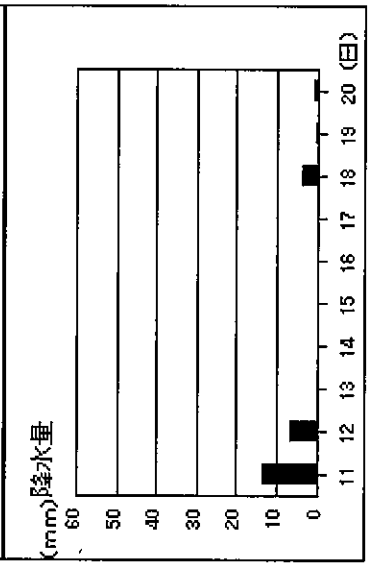
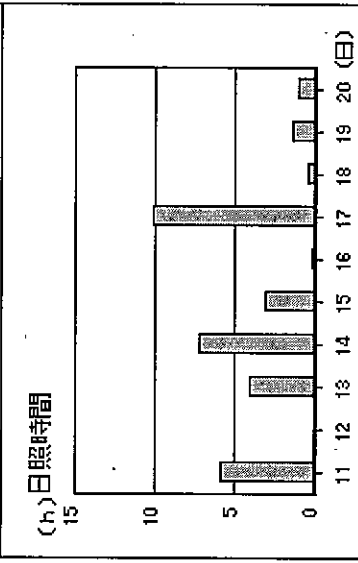
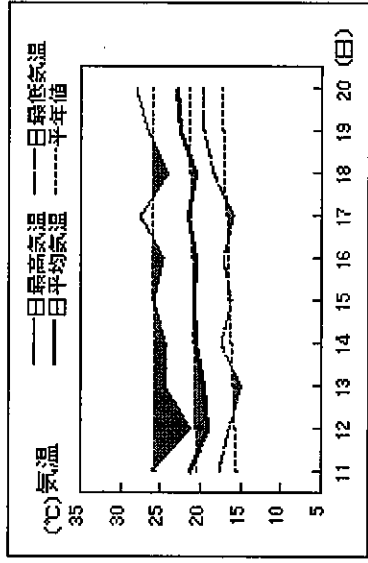
松江

横田

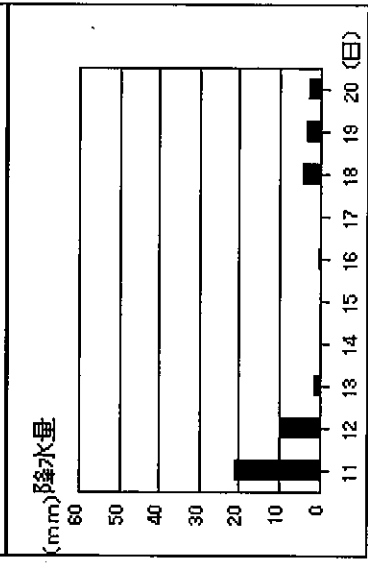
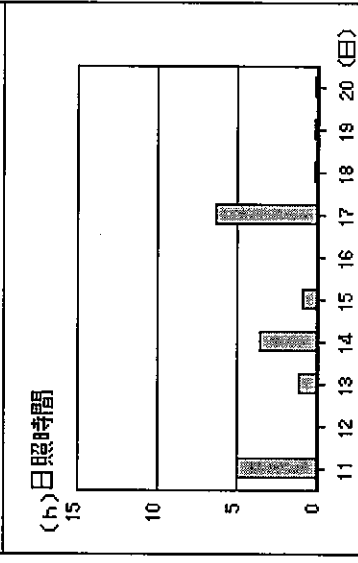
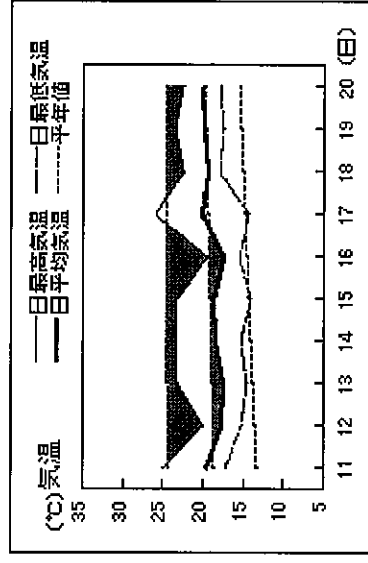


アメダス 気象経過図：2011年6月11日-2011年6月20日

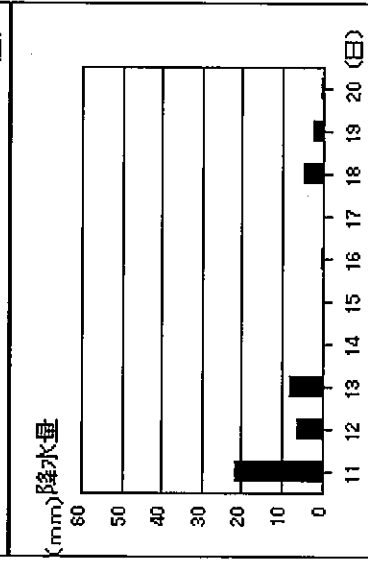
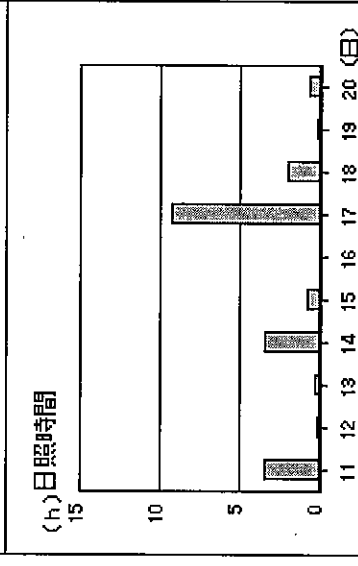
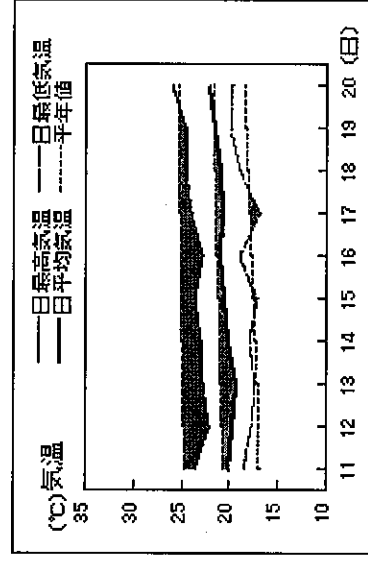
出雲



赤名

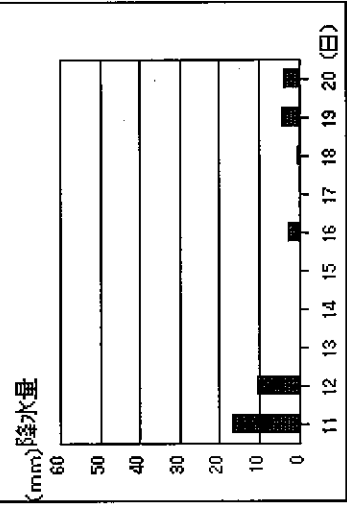
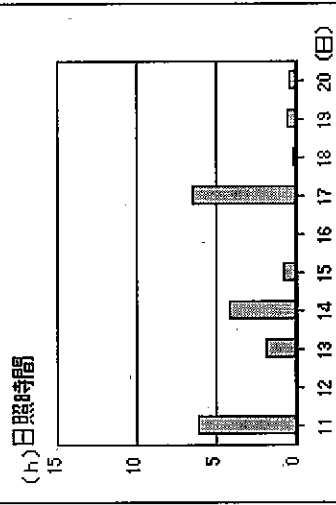
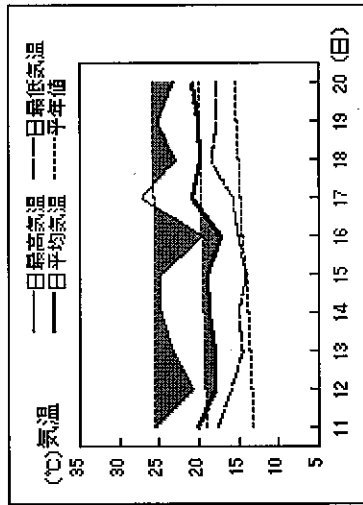


浜田

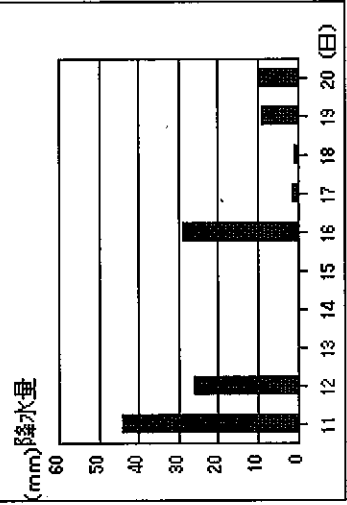
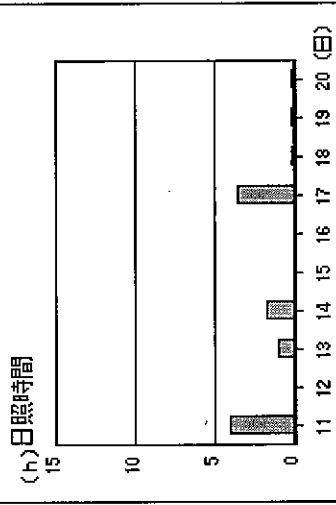
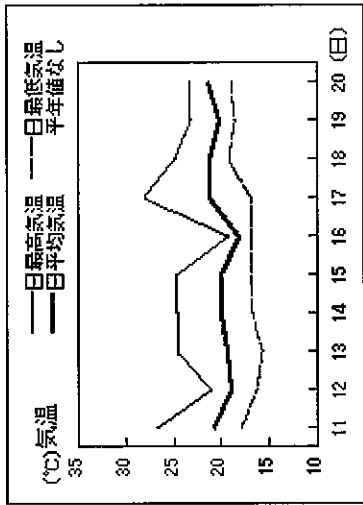


アメダス 気象経過図：2011年6月11日-2011年6月20日

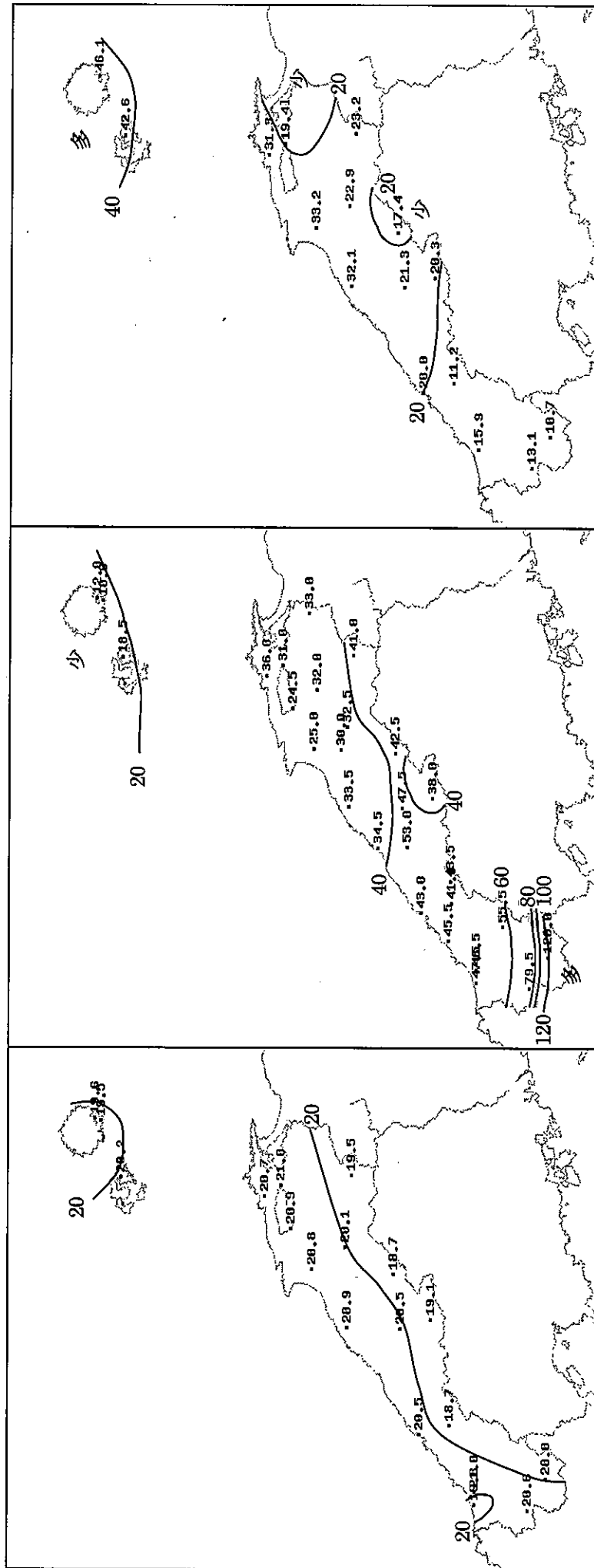
瑞穂



吉賀



# 2011年(平成23年)6月中旬の気象分布図



]: 統計値を求める対象となる資料が、許容する範囲内の資料数を満たさず、十分な信頼を保障できない値である。

平均気温 (°C)

降水量 (mm)

日照時間 (h)

地域気象観測旬報

2011年6月11日～20日 島根県 (68)  
(1/5)

観測所名		西郷										10℃以上積算気温				195
日付	日照 (h)	気温(℃)		風向・風速(m/s)		風向・風速(m/s)		風向・風速(m/s)		風向・風速(m/s)		降水量(mm)		日照 (h)		
		平均	最高	最低	平均	最大	瞬間	平均	最大	瞬間	平均	最大	日計		10分	
11		19.7	22.6	16.7	1.7	SSE	4.8	SSE	6.3	SE	6.5	4.0	1.5	9.9		
12		18.3	21.4	15.9	1.1	SSE	4	SSE	4.9	SSE	0.0	0.0	0.0	0.2		
13		19.0	23.5	15.0	2.3	WSW	4.8	WSW	7.7	WSW	0.0	0.0	0.0	3.7		
14		18.9	22.4	15.8	2.0	NW	4.3	ENE	6.3	ENE	0.0	0.0	0.0	8.8		
15		18.3	20.8	15.0	2.9	ENE	5.6	ENE	8.9	ENE	0.0	0.0	0.0	1.3		
16		19.8	22.3	17.9	3.5	NE	6.1	ENE	10.5	E	0.0	0.0	0.0	2.4		
17		20.2	23.1	17.0	3.1	ENE	5.2	ENE	7.3	ENE	0.0	0.0	0.0	11.5		
18		19.3	22.4	16.8	2.5	NE	5.2	ENE	7.9	NE	0.0	0.0	0.0	0.7		
19		20.4	23.2	18.7	2.8	NE	5.1	ENE	8.5	NE	0.0	0.0	0.0	6.0		
20		21.6	24.9	18.5	1.8	SSE	7.4	SW	11.4	SW	5.5	3.5	2.0	1.6		
前半旬		18.8	22.1	15.7	2.0	WNW					6.5			23.9		
後半旬		20.3	23.2	17.8	2.7	NE					5.5			22.2		
旬		19.6	22.7	16.7	2.4	NE					12.0			46.1		
平年差/比		-0.5	-1.5	+0.2									21	75		

観測所名		西郷										10℃以上積算気温				195
日付	日照 (h)	気温(℃)		風向・風速(m/s)		風向・風速(m/s)		風向・風速(m/s)		風向・風速(m/s)		降水量(mm)		日照 (h)		
		平均	最高	最低	平均	最大	瞬間	平均	最大	瞬間	平均	最大	日計		10分	
11		19.5	22.7	17.4	1.8	SSW	3.9	SSE	5.1	SE	6.5	4.0	1.5			
12		18.6	21.2	17.0	1.7	NNE	3.5	NNE	4.1	NNE	0.0	0.0	0.0	0.0		
13		19.1	22.8	15.9	2.3	NW	5.3	WNW	7.7	W	0.0	0.0	0.0	0.0		
14		18.7	21.5	15.9	2.1	SSE	4.6	ENE	5.7	ENE	0.0	0.0	0.0	0.0		
15		18.6	20.8	16.1	5.0	NE	8.3	NE	9.8	NE	0.0	0.0	0.0	0.0		
16		19.5	21.3	18.0	5.8	NE	8.6	NE	10.3	NE	0.0	0.0	0.0	0.0		
17		19.8	22.2	18.3	4.8	NE	7	NE	8.7	NE	0.0	0.0	0.0	0.0		
18		19.2	21.5	18.1	4.1	NNE	6.7	NE	8.2	NE	0.0	0.0	0.0	0.0		
19		20.0	22.6	18.5	5.6	NE	8.1	NE	9.8	NE	0.0	0.0	0.0	0.0		
20		21.7	26.1	19.0	2.3	NNE	7.6	SW	10.3	SW	3.5	2.5	1.0			
前半旬		18.9	21.8	16.5	2.6	NE					6.5					
後半旬		20.0	22.7	18.4	4.5	NE					3.5					
旬		19.5	22.3	17.4	3.6	NE					10.0					
平年差/比		-0.8	-1.7	+0.1									43			

観測所名		海士										10℃以上積算気温				202
日付	日照 (h)	気温(℃)		風向・風速(m/s)		風向・風速(m/s)		風向・風速(m/s)		風向・風速(m/s)		降水量(mm)		日照 (h)		
		平均	最高	最低	平均	最大	瞬間	平均	最大	瞬間	平均	最大	日計		10分	
11		20.1	24.9	17.1	0.8	ESE	2.5	W	4.5	SE	4.0	3.0	1.0	8.3		
12		18.7	21.8	16.3	0.5	ESE	2.2	S	4.9	SSW	0.0	0.0	0.0	0.2		
13		19.4	24.1	14.8	1.2	SW	4.5	W	6.7	SSE	0.0	0.0	0.0	3.2		
14		19.1	22.5	15.8	1.0	NE	3.1	NNE	5.3	NE	0.0	0.0	0.0	5.1		
15		18.9	22.2	15.1	1.7	E	4.1	ENE	7.4	ENE	0.0	0.0	0.0	1.9		
16		20.5	23.3	18.8	2.9	E	4.8	E	8.4	ESE	0.0	0.0	0.0	2.1		
17		21.2	25.3	18.4	2.1	E	3.8	NE	6.6	E	0.0	0.0	0.0	13.3		
18		20.0	22.3	18.4	1.2	ENE	3.1	E	6.4	ESE	1.0	1.0	0.5	0.4		
19		20.9	24.5	19.0	1.9	E	4.9	ESE	8.5	ESE	0.0	0.0	0.0	6.1		
20		22.7	29.0	19.7	0.9	SW	4.2	SW	8.7	SW	13.5	9.0	5.5	2.0		
前半旬		19.2	23.1	15.8	1.0	E					4.0			18.7		
後半旬		21.1	24.9	18.9	1.8	E					14.5			23.9		
旬		20.2	24.0	17.3	1.4	E					18.5			42.6		
平年差/比		-0.3	-0.5	+0.7									35	79		

観測所名		海士										10℃以上積算気温				207
日付	日照 (h)	気温(℃)		風向・風速(m/s)		風向・風速(m/s)		風向・風速(m/s)		風向・風速(m/s)		降水量(mm)		日照 (h)		
		平均	最高	最低	平均	最大	瞬間	平均	最大	瞬間	平均	最大	日計		10分	
11		20.5	24.6	17.4	1.1	NNW	3.2	NNW	5.5	N	22.5	7.0	1.5	5.4		
12		19.0	20.9	17.2	1.0	E	4.8	SE	8.6	SE	6.5	1.5	0.5	0.0		
13		20.0	24.1	16.2	2.1	W	6.2	W	11.2	W	0.0	0.0	0.0	3.4		
14		20.1	23.8	17.3	1.6	N	3.9	N	6.7	NNE	0.0	0.0	0.0	6.0		
15		20.2	25.4	15.5	1.1	ENE	3.6	ESE	6.6	ESE	0.0	0.0	0.0	3.1		
16		20.7	23.5	17.2	1.8	E	5.3	ESE	7.8	SE	0.0	0.0	0.0	0.3		
17		21.3	27.2	16.1	1.2	NE	3.7	NE	7.6	NE	0.0	0.0	0.0	10.4		
18		20.2	22.7	18.6	0.9	N	3.9	ESE	5.4	ESE	3.0	1.5	1.0	0.0		
19		22.2	26.6	19.5	1.0	E	3.3	ESE	5.5	ESE	0.0	0.0	0.0	1.9		
20		22.9	28.6	19.6	1.0	WNW	4	W	8.9	NW	4.0	3.5	1.5	0.8		
前半旬		20.0	23.8	16.7	1.4	ENE					29.0			17.9		
後半旬		21.5	25.7	18.2	1.2	E					7.0			13.4		
旬		20.7	24.7	17.5	1.3	E					36.0			31.3		
平年差/比		-0.2	-0.7	+0.7									79	55		

]: 統計値を求める対象となる資料の一部が欠けているが、その範囲が許容の範囲内の値。  
 ]]: 統計値を求める対象となる資料が、許容する範囲内の資料数を満たさず、十分な信頼を保障できない値である。  
 X: 統計値を求める対象となる資料が、参考値もしくは欠測により全く統計値を求めることができない。



地域気象観測旬報

2011年6月11日～20日 高根県 (68)  
(2/5)

観測所名		松江										10℃以上積算気温				209
日付	平均	気温(℃)		風向・風速(m/s)		風向・風速(m/s)		風向・風速(m/s)		風向・風速(m/s)		日計	時間	10分	日照(h)	
		最高	最低	平均	最大	瞬間	最大	瞬間	最大	瞬間	降水量(mm)					
11	21.0	24.9	18.7	3.7	E	6.5	N	7.7	ENE	15.5	8.0	2.0				
12	19.3	21.1	17.8	1.8	S	9	SSE	11.8	SSE	7.0	2.0	0.5				
13	20.1	25.2	15.6	4.0	WSW	9.5	WSW	12.9	WSW	0.0	0.0	0.0				
14	20.5	25.3	17.9	2.9	NNE	6.5	N	8.7	ESE	0.0	0.0	0.0				
15	20.3	25.0	16.7	4.1	ENE	7.9	ENE	9.8	ENE	0.0	0.0	0.0				
16	20.7	23.9	17.5	3.5	ENE	7.3	ENE	9.3	ENE	0.0	0.0	0.0				
17	21.3	26.2	16.3	4.0	ENE	8.2	ENE	9.8	ENE	0.0	0.0	0.0				
18	20.3	23.2	18.7	3.9	ENE	7	E	8.7	ENE	1.5	1.0	0.5				
19	22.0	25.5	20.1	4.3	ENE	8.8	ENE	10.3	E	0.0	0.0	0.0				
20	23.0	27.1	20.1	2.0	WSW	6.2	WSW	8.2	W	0.5	0.5	0.5				
前半旬	20.2	24.3	17.3	3.3	E					22.5						
後半旬	21.5	25.2	18.5	3.5	ENE						2.0					
旬	20.9	24.7	17.9	3.4	ENE						24.5					
平年差/比	-1.1	-2.1	+0.2								93					

観測所名		大田										10℃以上積算気温				208
日付	平均	気温(℃)		風向・風速(m/s)		風向・風速(m/s)		風向・風速(m/s)		風向・風速(m/s)		日計	時間	10分	日照(h)	
		最高	最低	平均	最大	瞬間	最大	瞬間	最大	瞬間	降水量(mm)					
11	21.1	26.1	17.5	2.3	ENE	4.3	NE	6.6	NE	13.5	6.0	1.5	5.9			
12	19.1	21.1	16.4	0.9	SE	4.9	SSE	9.8	SE	6.5	2.0	0.5	0.0			
13	19.6	24.4	14.9	2.0	W	5.5	W	11.0	W	0.0	0.0	0.0	4.0			
14	20.5	24.4	17.3	1.8	WSW	3.9	WSW	6.2	WSW	0.0	0.0	0.0	7.2			
15	20.6	25.9	16.0	2.5	ENE	4.9	ENE	7.8	NE	0.0	0.0	0.0	3.0			
16	20.4	24.6	17.2	2.2	E	4.5	ENE	7.0	ENE	0.0	0.0	0.0	0.2			
17	21.5	27.5	15.9	3.0	ENE	7.9	NE	11.4	NE	0.0	0.0	0.0	10.1			
18	20.5	24.1	18.3	2.0	ENE	4.3	ENE	6.1	ENE	3.5	2.0	1.0	0.4			
19	22.3	26.5	19.6	2.2	ENE	5.4	NE	8.4	ENE	0.5	0.5	0.5	1.4			
20	22.8	27.9	19.7	1.3	W	4	S	8.2	S	1.0	0.5	0.5	1.0			
前半旬	20.2	24.4	16.4	1.9	ENE					20.0			20.1			
後半旬	21.5	26.1	18.1	2.1	ENE						5.0		13.1			
旬	20.8	25.3	17.3	2.0	ENE						25.0		33.2			
平年差/比	-0.2	-0.8	+0.9								49		56			

観測所名		松江										10℃以上積算気温				210
日付	平均	気温(℃)		風向・風速(m/s)		風向・風速(m/s)		風向・風速(m/s)		風向・風速(m/s)		日計	時間	10分	日照(h)	
		最高	最低	平均	最大	瞬間	最大	瞬間	最大	瞬間	降水量(mm)					
11	20.9	25.0	18.8	2.7	E	4.9	ESE	7.9	ESE	21.0	8.0	2.0	6.3			
12	19.5	21.0	17.8	1.5	WSW	5.4	SE	7.9	NW	7.0	2.0	0.5	0.0			
13	20.8	26.3	17.2	3.8	W	9.6	WSW	13.8	WSW	0.0	0.0	0.0	5.2			
14	20.5	25.5	18.3	2.5	WNW	4.2	E	6.6	ESE	0.0	0.0	0.0	4.8			
15	20.3	24.0	16.7	2.9	E	5.6	ESE	8.6	E	0.0	0.0	0.0	2.5			
16	21.1	23.5	18.7	2.8	E	5.5	ESE	8.1	SE	0.0	0.0	0.0	0.1			
17	21.3	26.4	17.4	2.9	E	6.1	ESE	9.8	E	0.0	0.0	0.0	0.0			
18	20.3	22.1	19.2	2.5	E	4.7	NE	6.9	E	3.0	1.5	0.5	0.5			
19	21.8	25.6	20.1	3.3	E	6.1	E	9.1	E	0.0	0.0	0.0	0.0			
20	23.4	28.4	20.2	1.9	ESE	7.1	W	10.4	W	0.0	0.0	0.0	0.5			
前半旬	20.4	24.4	17.8	2.7	E					28.0			18.8			
後半旬	21.6	25.2	19.1	2.7	E						3.0		0.6			
旬	21.0	24.8	18.4	2.7	E						31.0		19.4			
平年差/比	-0.5	-1.3	+0.6								64		X			

観測所名		大田										10℃以上積算気温				209
日付	平均	気温(℃)		風向・風速(m/s)		風向・風速(m/s)		風向・風速(m/s)		風向・風速(m/s)		日計	時間	10分	日照(h)	
		最高	最低	平均	最大	瞬間	最大	瞬間	最大	瞬間	降水量(mm)					
11	20.9	25.8	17.8	1.5	NNW	4.4	NW	7.0	NW	16.0	9.0	2.0	6.2			
12	19.1	21.9	17.2	0.9	S	5.9	SSE	13.7	SE	7.0	2.5	0.5	0.0			
13	19.9	26.4	15.9	1.4	W	4.1	WNW	8.7	WNW	0.0	0.0	0.0	4.7			
14	20.4	25.4	17.1	1.5	NNW	3.7	N	5.9	NNE	0.0	0.0	0.0	5.6			
15	21.0	26.1	16.0	1.3	SE	3.8	N	5.6	NNE	0.0	0.0	0.0	2.4			
16	20.2	23.6	17.3	0.9	SE	3.3	SSE	6.4	SE	0.0	0.0	0.0	0.0			
17	21.5	27.0	15.6	1.7	N	5.4	N	8.5	NNE	0.0	0.0	0.0	11.8			
18	21.0	24.5	19.3	0.7	NW	2.5	N	4.4	NW	8.0	3.5	1.5	0.1			
19	22.4	26.9	18.9	1.3	N	3.9	N	6.0	SE	0.5	0.5	0.5	0.7			
20	22.9	27.6	19.7	1.2	SE	3.8	SSE	8.4	S	2.0	1.0	1.0	0.6			
前半旬	20.3	25.1	16.8	1.3	SE					23.0			18.9			
後半旬	21.6	25.9	18.2	1.2	SE						10.5		13.2			
旬	20.9	25.5	17.5	1.2	SE						33.5		32.1			
平年差/比	-0.7	-1.2	+0.3								67		54			

地域気象観測旬報

2011年6月11日～20日 島根県 (68) (3/5)

観測所名	日付	気温(°C)				風向・風速(m/s)				10°C以上積算気温				日照(h)
		平均	最高	最低	最少	最大	風向	瞬間	平均	日計	時間	10分	日計	
横田	11	20.2	25.2	17.4	1.1	NNW	3.8	NNW	6.1	NNW	20.5	8.5	2.0	4.6
	12	18.0	21.4	15.4	0.7	SSE	3.2	SSE	6.2	SE	7.0	2.5	1.0	0.0
	13	19.3	25.2	14.1	1.0	NNW	3.9	NNW	9.6	N	0.0	0.0	0.0	2.8
	14	19.9	24.9	16.4	1.2	NNW	3.5	NNW	6.6	NNW	0.0	0.0	0.0	5.2
	15	19.8	25.1	14.8	0.9	NNW	3.5	NNW	5.6	NW	0.0	0.0	0.0	2.3
	16	18.8	22.6	15.6	0.9	SE	2.6	NNW	4.1	NNW	0.0	0.0	0.0	0.0
	17	20.6	27.7	14.2	1.2	NNW	3.6	NNW	6.8	NW	0.0	0.0	0.0	6.6
	18	20.0	23.4	18.4	0.7	NNW	2.7	NNW	8.0	NNW	2.0	1.0	0.5	0.0
	19	21.6	26.5	18.6	0.9	NNW	3.5	NNW	5.1	NNW	1.0	1.0	0.5	0.2
	20	22.4	27.1	18.6	1.3	SSE	4.2	SSE	9.2	SSW	2.0	1.0	0.5	1.2
前半旬		19.4	24.4	15.6	1.0	NNW					27.5			14.9
後半旬		20.7	25.5	17.1	0.9	NNW					5.0			8.0
旬		20.1	24.9	16.4	1.0	NNW					32.5			22.9
平年差/比		-0.2	-1.3	+1.3							66			44

観測所名	日付	気温(°C)				風向・風速(m/s)				10°C以上積算気温				日照(h)
		平均	最高	最低	最少	最大	風向	瞬間	平均	日計	時間	10分	日計	
横田	11	19.9	25.5	17.4	0.8	NNE	3.5	NNE	4.9	NNE	23.5	8.5	2.0	5.0
	12	17.5	20.1	15.0	0.6	NNE	2.8	E	4.5	E	10.0	3.0	1.0	0.0
	13	18.6	25.4	13.8	1.3	WNW	5.9	WNW	9.5	NW	0.0	0.0	0.0	4.4
	14	19.1	24.8	15.7	1.3	W	3.4	NNE	5.6	NNE	0.5	0.5	0.5	3.9
	15	19.0	25.6	13.8	0.8	E	3.3	NW	5.5	NE	0.0	0.0	0.0	2.2
	16	18.2	20.9	14.7	1.1	SE	3.2	E	7.1	ENE	0.5	0.5	0.5	0.0
	17	20.1	26.4	14.4	1.1	NE	3.6	NE	6.9	N	0.0	0.0	0.0	5.5
	18	19.7	24.7	17.9	0.8	ENE	3.4	WNW	6.0	WNW	1.0	0.5	0.5	0.7
	19	20.9	25.4	17.7	1.0	SSW	2.8	S	6.2	SSE	3.5	3.5	1.5	0.4
	20	21.9	25.6	17.8	1.8	SSW	5.9	SSW	12.4	SSW	2.0	1.0	0.5	1.1
前半旬		18.8	24.3	15.1	1.0	NNE					34.0			15.5
後半旬		20.2	24.6	16.5	1.2	NE					7.0			7.7
旬		19.5	24.4	15.8	1.1	ENE					41.0			23.2
平年差/比		-0.3	-1.2	+1.2							93			41

観測所名	日付	気温(°C)				風向・風速(m/s)				10°C以上積算気温				日照(h)
		平均	最高	最低	最少	最大	風向	瞬間	平均	日計	時間	10分	日計	
赤名	11	19.6	25.1	17.2	0.9	N	2.5	NNE	5.0	NNW	21.0	8.0	2.5	5.0
	12	17.5	19.9	15.2	0.5	SSW	3.7	SE	7.2	SE	10.0	2.5	1.0	0.0
	13	17.3	23.1	14.3	0.5	NNE	2.1	N	5.8	N	1.5	1.0	0.5	1.1
	14	18.2	23.5	15.1	0.8	N	2.7	NNE	7.0	NNE	0.0	0.0	0.0	3.6
	15	18.5	23.1	13.9	0.4	SE	2.2	N	4.0	NNW	0.0	0.0	0.0	0.9
	16	17.4	19.5	15.5	1.7	SE	5.1	SE	9.3	SSE	0.5	0.5	0.5	0.0
	17	19.9	25.8	14.2	0.7	SE	3.3	SE	6.0	SE	0.0	0.0	0.0	6.3
	18	19.2	22.5	17.8	0.4	S	1.8	SE	4.4	S	4.0	2.5	1.0	0.2
	19	19.7	23.3	17.4	0.8	SE	3.1	SE	5.5	SE	3.0	1.5	0.5	0.2
	20	20.1	22.5	17.7	1.2	SSE	3.1	SE	7.5	ESE	2.5	1.5	0.5	0.1
前半旬		18.2	22.9	15.1	0.6	N					32.5			10.6
後半旬		19.3	22.7	16.5	1.0	SSE					10.0			6.8
旬		18.7	22.8	15.8	0.8	SE					42.5			17.4
平年差/比		-0.5	-1.8	+1.5							73			35

観測所名	日付	気温(°C)				風向・風速(m/s)				10°C以上積算気温				日照(h)
		平均	最高	最低	最少	最大	風向	瞬間	平均	日計	時間	10分	日計	
川本	11	21.2	27.8	18.1	0.9	NNW	3.2	N	5.6	NNW	21.5	7.5	2.5	4.7
	12	18.7	21.4	17.3	0.7	SSE	3.5	N	6.5	NNW	8.5	2.5	0.5	0.0
	13	19.2	26.6	16.2	1.0	NNW	4	W	8.0	NW	7.5	4.5	2.0	1.6
	14	19.9	25.6	16.4	0.9	NNE	2.5	NNE	4.4	NNW	0.0	0.0	0.0	5.0
	15	20.2	26.3	15.6	0.8	N	1.9	NNW	3.2	NNW	0.0	0.0	0.0	0.9
	16	19.2	21.7	16.8	1.3	W	3.3	NNE	9.4	NNE	0.5	0.5	0.5	0.0
	17	21.6	28.6	16.5	0.9	N	2.6	NNW	5.2	NNW	0.0	0.0	0.0	6.9
	18	21.1	26.1	19.4	0.6	N	2.6	E	3.9	ENE	5.5	3.0	1.5	0.5
	19	21.7	26.7	19.0	0.9	NNW	4.3	SW	8.7	SW	3.0	2.0	1.5	0.5
	20	22.6	26.4	19.3	1.5	SSW	4.5	SSW	9.8	S	1.0	1.0	0.5	1.2
前半旬		19.8	25.5	16.7	0.9	NNW					37.5			12.2
後半旬		21.2	25.9	18.2	1.0	N					10.0			9.1
旬		20.5	25.7	17.5	1.0	NNW					47.5			21.3
平年差/比		-0.2	-1.1	+1.6							93			43

地域氣象観測旬報

2011年6月11日~20日 島根県 (68)  
(4/5)

観測所名		浜田										105									
日付	日照 (h)	気温(℃)					風向・風速(m/s)					10℃以上積算気温					日照 (h)				
		平均	最高	最低	最多	最大	平均	瞬間	風向	瞬間	日計	時間	10分								
11		20.1	23.5	18.4	1.9	NE	4.5	NE	7.3	NE	21.5	7.0	2.0	3.4							
12		19.7	22.1	17.2	1.8	SSW	5.3	ESE	11.3	SE	6.0	2.0	1.0	0.2							
13		19.2	22.7	17.2	2.3	WSW	5.8	SW	8.0	SW	8.0	5.5	2.5	0.3							
14		20.0	23.9	17.9	1.8	ENE	3.8	NNW	5.2	NNW	0.0	0.0	0.0	3.4							
15		20.4	23.5	17.0	1.7	NE	4.1	ENE	5.3	ENE	0.0	0.0	0.0	0.8							
16		20.9	22.7	18.9	2.6	ENE	4.9	ENE	8.3	SE	0.5	0.5	0.5	0.0							
17		20.7	23.9	16.9	2.1	ENE	4.3	N	5.8	N	0.0	0.0	0.0	9.2							
18		20.9	24.6	18.9	1.4	W	3.4	N	5.4	N	4.5	2.0	1.0	2.0							
19		21.5	24.6	19.9	1.8	ENE	4.5	SSW	6.5	SW	2.0	1.0	0.5	0.1							
20		20.0	23.0	19.7	1.9	ENE	4.5	SW	6.4	SW	0.5	0.5	0.5	0.6							
前半旬		19.9	22.9	17.6	1.9	ENE					35.5			8.1							
後半旬		21.2	24.4	18.9	2.0	ENE					7.5			11.9							
旬		20.5	23.7	18.3	1.9	ENE					43.0			20.0							
平年差/比		-0.7	-1.5	+0.7							98			35							

観測所名		津浦										10℃以上積算気温										日照 (h)
日付	日照 (h)	気温(℃)					風向・風速(m/s)					10℃以上積算気温										
		平均	最高	最低	最多	最大	平均	瞬間	風向	瞬間	日計	時間	10分									
11		20.0	25.5	17.5	0.9	WNW	3.4	WNW	6.2	WNW	17.0	5.5	1.5	6.1								
12		17.9	20.6	15.9	0.6	E	2.4	E	9.2	SE	10.5	2.5	1.0	0.0								
13		17.9	23.1	14.3	1.0	WNW	4.9	W	9.2	WNW	0.0	0.0	0.0	1.9								
14		18.6	24.5	14.8	0.8	WNW	2.7	W	4.5	WNW	0.0	0.0	0.0	4.1								
15		18.7	24.8	13.9	0.8	ENE	2.8	SSW	5.1	S	0.0	0.0	0.0	0.7								
16		17.1	19.4	14.9	1.4	E	4.7	E	8.4	ESE	2.5	0.5	0.5	0.0								
17		20.7	27.1	15.7	0.8	E	3	E	5.7	ESE	0.0	0.0	0.0	6.5								
18		19.7	22.8	18.2	0.7	NE	3.2	NE	4.5	ENE	0.5	0.5	0.5	0.1								
19		20.1	25.1	17.6	0.8	ESE	3.4	E	5.9	E	4.0	3.5	1.0	0.5								
20		20.6	23.1	17.9	1.6	E	3.8	S	8.4	S	3.5	2.5	1.0	0.4								
前半旬		18.6	23.7	15.3	0.8	WNW					27.5			12.8								
後半旬		19.6	23.5	16.9	1.1	E					10.5			7.5								
旬		19.1	23.6	16.1	0.9	E					38.0			20.3								
平年差/比		-0.5	-2.2	+2.0							67			36								

観測所名		高津										10℃以上積算気温										日照 (h)
日付	日照 (h)	気温(℃)					風向・風速(m/s)					10℃以上積算気温										
		平均	最高	最低	最多	最大	平均	瞬間	風向	瞬間	日計	時間	10分									
11		19.2	21.4	18.2	1.7	NNE	3.9	NNE	6.2	N	26.0	8.5	2.5									
12		19.1	21.3	17.0	2.3	SSE	8.7	SSE	12.9	SSE	7.0	3.0	1.0									
13		19.6	22.9	16.9	2.8	WNW	8.5	WNW	10.8	W	2.5	2.5	1.0									
14		19.3	22.4	17.8	1.5	SSE	3.6	NNE	5.1	NNE	4.0	4.0	4.0									
15		19.3	22.5	16.4	1.8	SSE	3.5	N	4.6	NNE	0.0	0.0	0.0									
16		19.4	21.8	17.7	1.6	SSE	3.8	SSE	5.7	SSE	1.5	1.0	0.5									
17		19.7	22.9	16.1	1.9	NW	4.6	NW	5.7	NW	0.0	0.0	0.0									
18		20.3	22.6	19.3	1.1	NW	3.3	NW	5.1	NNW	0.5	0.5	0.5									
19		20.5	22.8	19.0	1.4	S	3.5	N	5.1	N	3.5	2.5	1.0									
20		21.4	25.7	19.4	1.6	N	4	NW	6.2	WNW	2.5	2.0	1.0									
前半旬		19.3	22.1	17.3	2.0	SSE					39.5											
後半旬		20.3	23.2	18.3	1.5	SSE					8.0											
旬		19.8	22.6	17.8	1.8	SSE					47.5											
平年差/比		-1.5	-2.7	0.0							173											

観測所名		高津										10℃以上積算気温										日照 (h)
日付	日照 (h)	気温(℃)					風向・風速(m/s)					10℃以上積算気温										
		平均	最高	最低	最多	最大	平均	瞬間	風向	瞬間	日計	時間	10分									
11		19.0	23.7	16.8	1.1	N	3.5	NNE	6.0	NNW	21.0	5.5	2.0	3.1								
12		18.0	20.4	15.3	0.8	SSE	3.8	SE	9.9	SE	7.5	3.0	1.0	0.2								
13		17.2	21.2	14.2	1.0	SW	3.5	WSW	7.4	NW	1.5	1.0	1.0	0.0								
14		17.9	22.8	14.6	0.9	N	3.1	NNE	4.9	N	0.0	0.0	0.0	2.1								
15		18.3	23.2	13.5	0.9	N	2.9	NNE	4.7	N	0.0	0.0	0.0	0.3								
16		18.1	20.3	15.9	1.2	N	3	E	7.6	ESE	0.5	0.5	0.5	0.0								
17		18.9	23.9	12.6	1.0	N	3.5	N	5.6	NNE	0.0	0.0	0.0	4.1								
18		19.1	21.9	17.9	0.6	NW	2	NNW	4.2	SW	5.0	1.5	1.0	0.2								
19		19.8	25.0	17.4	0.8	NNE	2.6	SE	5.6	SE	4.0	2.0	1.5	0.8								
20		20.9	25.3	17.6	0.8	S	2.6	S	6.9	SSE	1.5	1.0	0.5	0.4								
前半旬		18.1	22.3	14.9	0.9	N					30.0			5.7								
後半旬		19.4	23.3	16.3	0.9	NNE					11.0			5.5								
旬		18.7	22.8	15.6	0.9	NNE					41.0			11.2								
平年差/比		-0.7	-2.1	+1.4							74			22								

地域気象観測旬報

2011年6月11日～20日 島根県 (68)  
(5/5)

観測所名	益田										津和野																
	気温(°C)					風向・風速(m/s)					10°C以上積算気温					10°C以上積算気温											
日付	平均	最高	最低	最大	瞬間	風向	最大	平均	瞬間	風向	最大	平均	瞬間	風向	最大	平均	瞬間	風向	最大	平均	瞬間	日計	10分	日計	10分		
11	20.5	23.5	19.0	1.2	NNW	3	N	6.2	N	24.5	8.0	2.0	3.4	21.0	28.1	18.3	1.2	N	3.9	NNE	6.4	NNE	29.0	10.0	2.5	5.2	
12	20.2	22.9	17.4	1.1	SE	4.4	SE	9.1	SE	7.5	3.5	1.0	0.4	19.0	21.3	16.6	0.8	NE	3	SSW	7.6	ESE	22.0	6.5	4.0	0.0	
13	20.5	24.0	17.1	1.4	WNW	4.6	WNW	9.7	W	5.0	4.0	2.0	0.6	20.0	24.1	16.6	1.1	SSW	5.5	SSW	9.0	SSW	0.0	0.0	0.0	1.1	
14	20.7	24.3	18.3	1.1	NNW	2.3	NNW	4.8	NNW	0.5	0.5	0.5	2.1	20.2	25.4	17.1	0.9	N	2.9	N	5.2	NE	0.0	0.0	0.0	1.5	
15	20.8	24.5	17.5	1.1	NW	2.2	NNW	4.8	WNW	0.0	0.0	0.0	0.1	20.4	26.3	16.1	0.8	NNW	2.9	NNE	5.3	NE	0.0	0.0	0.0	0.0	
16	20.5	22.5	18.6	0.9	SE	2.1	WNW	3.4	NW	1.0	0.5	0.5	0.0	18.9	20.4	17.4	0.7	N	4.7	SSW	10.3	SSW	19.0	4.0	1.0	0.0	
17	21.1	24.5	16.9	1.2	NNW	2.9	NNW	6.0	N	0.0	0.0	0.0	8.1	21.3	28.0	16.7	1.1	N	3.7	NNE	6.5	NE	0.0	0.0	0.0	4.5	
18	21.6	24.2	20.3	0.9	ESE	2.8	NNW	5.1	N	1.0	0.5	0.5	0.2	21.3	25.2	19.6	1.1	N	3	NE	5.5	NNE	0.5	0.5	0.5	0.2	
19	21.7	24.6	20.0	1.0	ESE	2.5	NNW	5.2	N	5.0	3.0	1.0	0.9	21.0	25.9	19.3	0.8	N	3.5	SW	6.7	SSW	4.0	2.0	0.5	0.0	
20	22.8	27.2	20.2	1.1	ESE	3.1	SW	6.5	SW	2.0	1.5	0.5	0.1	22.7	27.2	19.3	1.9	SW	5.5	SSW	9.7	S	5.0	3.0	1.0	0.6	
前半旬	20.5	23.8	17.9	1.2	SE					37.5			6.6	20.1	25.0	16.9	1.0	NNE					51.0			7.8	
後半旬	21.5	24.6	19.2	1.0	ESE					9.0			9.3	21.0	25.3	18.5	1.1	N					28.5			5.3	
旬	21.0	24.2	18.5	1.1	SE					46.5			15.9	20.6	25.2	17.7	1.0	N					79.5			13.1	
半年差/比	-0.8	-2.0	+0.8							95			27	-0.9	-2.4	+1.2								139			26

観測所名	吉賀										200															
	気温(°C)					風向・風速(m/s)					10°C以上積算気温					10°C以上積算気温										
日付	平均	最高	最低	最大	瞬間	風向	最大	平均	瞬間	風向	最大	平均	瞬間	風向	最大	平均	瞬間	風向	最大	平均	瞬間	日計	10分	日計	10分	
11	20.7	26.8	17.9	1.7	NE	6	NE	9.3	NE	44.0	12.0	3.0	4.0	18.9	21.0	16.3	0.8	NE	3.4	SW	5.1	SW	26.0	6.0	2.0	0.0
12	19.3	24.6	15.6	0.9	NE	2.9	SW	6.6	WSW	0.0	0.0	0.0	1.0	19.3	24.6	15.6	0.9	NE	2.9	SW	6.6	WSW	0.0	0.0	0.0	1.0
13	19.9	24.6	16.7	1.1	NE	3.8	NNE	6.0	ENE	0.0	0.0	0.0	1.7	19.9	24.6	16.7	1.1	NE	3.8	NNE	6.0	ENE	0.0	0.0	0.0	1.7
14	19.9	24.7	16.8	1.4	WSW	4	WSW	6.5	SW	0.0	0.0	0.0	0.0	19.9	24.7	16.8	1.4	WSW	4	WSW	6.5	SW	0.0	0.0	0.0	0.0
15	18.0	19.3	16.8	1.2	SSW	3.5	WSW	7.4	SW	29.0	4.5	1.0	0.0	18.0	19.3	16.8	1.2	SSW	3.5	WSW	7.4	SW	29.0	4.5	1.0	0.0
16	21.0	28.0	16.8	1.0	ENE	4.9	ENE	8.7	ENE	1.5	1.0	0.5	3.5	21.0	28.0	16.8	1.0	ENE	4.9	ENE	8.7	ENE	1.5	1.0	0.5	3.5
17	21.0	24.7	19.0	1.0	ENE	4.1	ENE	6.7	E	1.0	1.0	0.5	0.2	21.0	24.7	19.0	1.0	ENE	4.1	ENE	6.7	E	1.0	1.0	0.5	0.2
18	20.1	23.1	18.5	1.5	WSW	4.7	WSW	8.5	SW	9.0	4.5	1.5	0.2	20.1	23.1	18.5	1.5	WSW	4.7	WSW	8.5	SW	9.0	4.5	1.5	0.2
19	21.2	23.3	18.9	2.8	WSW	5.8	WSW	10.3	SW	9.5	4.5	1.5	0.1	21.2	23.3	18.9	2.8	WSW	5.8	WSW	10.3	SW	9.5	4.5	1.5	0.1
前半旬	19.7	24.3	16.7	1.2	NE					70.0			6.7	19.7	24.3	16.7	1.2	NE					70.0			6.7
後半旬	20.3	23.7	18.0	1.5	WSW					50.0			4.0	20.3	23.7	18.0	1.5	WSW					50.0			4.0
旬	20.0	24.0	17.3	1.3	WSW					120.0			10.7	20.0	24.0	17.3	1.3	WSW					120.0			10.7
半年差/比	//	//	//	//	//					//			//	//	//	//	//	//					//			//

地域雨量観測旬報

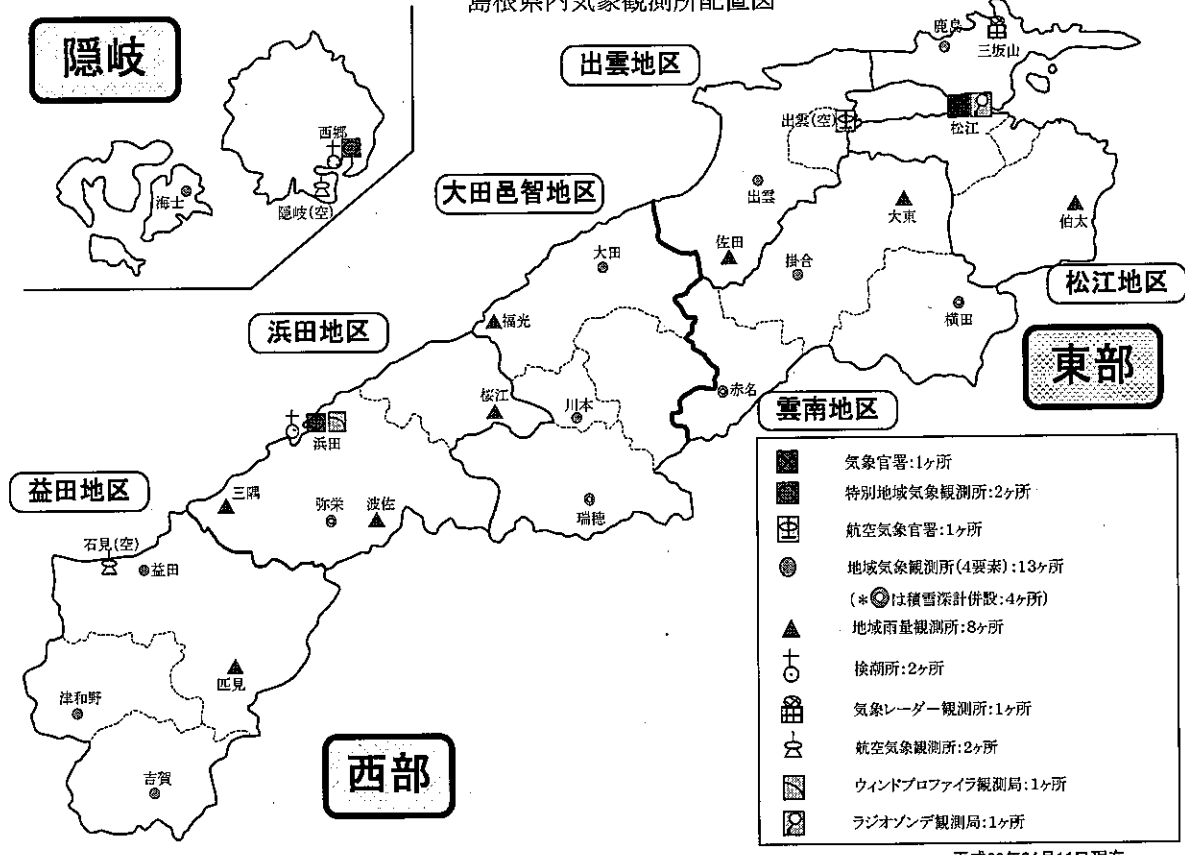
2011年6月11日～20日 島根県 (68)  
(1/1)

観測所名	大東				白木				佐田				榑光				榑江				三原			
	降水量(mm)		降水量(mm)		降水量(mm)		降水量(mm)		降水量(mm)		降水量(mm)		降水量(mm)		降水量(mm)		降水量(mm)		降水量(mm)		降水量(mm)		降水量(mm)	
	日計	平年比	最大10分間	最大1時間	日計	平年比	最大10分間	最大1時間	日計	平年比	最大10分間	最大1時間	日計	平年比	最大10分間	最大1時間	日計	平年比	最大10分間	最大1時間	日計	平年比	最大10分間	最大1時間
11	18.5	7.5	2.0	20.5	10.0	2.0	7.5	2.0	20.0	8.5	2.0	8.5	2.0	21.0	7.5	2.5	28.0	7.0	2.5	28.0	7.5	2.5	28.0	7.0
12	7.5	2.0	0.5	9.5	2.5	0.5	3.0	0.5	6.5	2.0	0.5	2.0	0.5	8.5	2.5	0.5	6.0	3.0	1.0	6.0	2.5	0.5	6.0	3.0
13	1.0	0.5	0.0	0.0	0.0	0.0	0.0	0.0	0.0	0.0	0.0	0.0	0.0	0.0	0.0	0.0	3.5	2.5	0.5	3.5	0.0	0.0	0.0	0.0
14	0.0	0.0	0.0	0.0	0.0	0.0	0.0	0.0	0.0	0.0	0.0	0.0	0.0	0.0	0.0	0.0	0.0	0.0	0.0	0.0	0.0	0.0	0.0	0.0
15	0.0	0.0	0.0	0.0	0.0	0.0	0.0	0.0	0.0	0.0	0.0	0.0	0.0	0.0	0.0	0.0	0.0	0.0	0.0	0.0	0.0	0.0	0.0	0.0
16	27.0	136	7.5	30.0	150	10.0	2.0	25.0	109	7.5	2.0	26.5	135	8.5	2.0	39.0	183	7.5	3.0	37.5	192	7.0	2.5	2.5
17	0.0	0.0	0.0	0.0	0.0	0.0	0.0	0.0	0.0	0.0	0.0	0.0	0.0	0.0	0.0	0.0	0.0	0.0	0.0	0.0	0.0	0.0	0.0	0.0
18	3.5	2.5	1.0	2.5	1.5	0.5	3.0	1.5	4.5	2.0	0.5	2.0	0.5	9.0	5.0	3.0	3.5	1.5	0.5	3.5	1.5	0.5	3.5	1.5
19	0.0	0.0	0.0	0.0	0.0	0.0	0.0	0.0	2.5	1.0	0.5	2.0	1.0	3.0	2.5	1.0	2.5	1.0	0.5	2.5	1.0	0.5	2.5	1.0
20	1.5	1.0	0.5	0.5	0.5	0.5	1.0	0.5	0.5	0.5	0.5	0.5	0.5	1.5	1.0	0.5	1.5	1.0	0.5	1.5	1.0	0.5	1.5	1.0
半旬計/最大	50	16	2.5	30	10	1.5	1.5	1.5	8.0	25	2.0	2.0	2.0	14	1.0	1.0	8.0	40	3.0	8.0	24	1.5	0.5	0.5
旬計	320	69	33.0	73	30.0	89	30.0	89	34.5	78	34.5	78	34.5	78	53.0	109	45.5	108	45.5	108	45.5	108	45.5	108
旬最大	18.5	7.5	2.0	20.5	10.0	2.0	7.5	2.0	20.0	8.5	2.0	8.5	2.0	21.0	7.5	2.0	28.0	7.0	2.5	28.0	7.0	2.5	28.0	7.0
起日	11	11	11	11	11	11	11	11	11	11	11	11	11	11	11	11	11	11	11	11	11	11	11	11

観測所名	彦佐				四重				榑江				三原				
	降水量(mm)		降水量(mm)		降水量(mm)		降水量(mm)		降水量(mm)		降水量(mm)		降水量(mm)		降水量(mm)		
	日計	平年比	最大10分間	最大1時間	日計	平年比	最大10分間	最大1時間	日計	平年比	最大10分間	最大1時間	日計	平年比	最大10分間	最大1時間	
11	22.5	6.0	2.0	22.0	7.0	2.5	2.5	2.5	22.0	7.0	2.5	2.5	22.0	7.0	2.5	2.5	2.5
12	9.0	3.0	1.0	14.0	4.5	1.5	1.5	1.5	9.0	3.0	1.0	1.0	14.0	4.5	1.5	1.5	1.5
13	5.0	3.0	2.0	0.0	0.0	0.0	0.0	0.0	5.0	3.0	2.0	2.0	0.0	0.0	0.0	0.0	0.0
14	0.0	0.0	0.0	0.0	0.0	0.0	0.0	0.0	0.0	0.0	0.0	0.0	0.0	0.0	0.0	0.0	0.0
15	0.0	0.0	0.0	0.0	0.0	0.0	0.0	0.0	0.0	0.0	0.0	0.0	0.0	0.0	0.0	0.0	0.0
16	0.5	0.5	2.0	36.0	151	7.0	2.5	2.5	0.5	0.5	2.0	2.0	2.5	0.5	0.5	2.0	2.5
17	0.0	0.0	0.0	10.0	3.0	1.0	1.0	1.0	0.0	0.0	0.0	0.0	0.0	0.0	0.0	0.0	0.0
18	3.0	1.0	0.5	1.0	0.5	0.5	0.5	0.5	3.0	1.0	0.5	0.5	0.5	3.0	1.0	0.5	0.5
19	2.0	1.0	0.5	3.0	1.5	0.5	0.5	0.5	2.0	1.0	0.5	0.5	0.5	2.0	1.0	0.5	0.5
20	1.5	1.0	0.5	5.0	2.5	1.5	1.5	1.5	1.5	1.0	0.5	0.5	0.5	1.5	1.0	0.5	0.5
半旬計/最大	7.0	1.0	0.5	19.5	50	3.0	1.5	1.5	7.0	1.0	0.5	0.5	0.5	19.5	50	3.0	1.5
旬計	43.9	77	55.5	102	55.5	102	55.5	102	43.9	77	55.5	102	55.5	102	55.5	102	55.5
旬最大	22.5	6.0	2.0	22.0	7.0	2.5	2.5	2.5	22.5	6.0	2.0	2.0	22.0	7.0	2.5	2.5	2.5
起日	11	11	11	11	11	11	11	11	11	11	11	11	11	11	11	11	11

]: 統計値を求める対象となる資料の一部が欠けているが、その範囲が許容する範囲内の値。  
 ]: 統計値を求める対象となる資料が、許容する範囲内の資料数を満たさず、十分な信頼を保障できない値である。  
 ×: 統計値を求める対象となる資料が、参考値もしくは欠測により全く統計値を求めることができない。

島根県内気象観測所配置図



島根県地域気象観測所（アメダス）所在地一覧表

観測所	気温	降水量	日照	風向 風速	積雪	所在地	緯度	経度	海面上 の高さ
西郷	○	○	○	○	○	隠岐郡隠岐の島町西町大城（西郷特別地域気象観測所）	36°12.2'	133°20.0'	27m
西郷岬	○	○				隠岐郡隠岐の島町岬町字風の松（隠岐航空気象観測所）	36°10.7'	133°19.4'	80m
海士	○	○	○	○		隠岐郡海士町大字海士	36°05.8'	133°05.8'	3m
鹿島	○	○	○	○		松江市鹿島町北講武	35°31.2'	133°01.3'	5m
斐川	○	○	○	○		簸川郡斐川町大字沖州字反（出雲空港出張所）	35°24.8'	132°53.4'	2m
松江	○	○	○	○	○	松江市西津田（松江地方気象台）	35°27.4'	133°03.9'	17m
出雲	○	○	○	○		出雲市芦渡町	35°19.9'	132°43.8'	20m
大東		○				雲南市大東町下阿用	35°19.1'	132°57.9'	56m
伯太		○				安来市伯太町母里	35°21.0'	133°16.4'	23m
佐田		○				出雲市佐田町大呂	35°13.3'	132°43.4'	100m
大田	○	○	○	○		大田市大田町大田	35°11.4'	132°29.8'	30m
掛合	○	○	○	○		雲南市掛合町掛合	35°11.9'	132°49.0'	215m
横田	○	○	○	○	○	仁多郡奥出雲町稲原	35°10.4'	133°06.2'	369m
福光		○				大田市温泉津町福光	35°04.2'	132°19.9'	8m
赤名	○	○	○	○	○	飯石郡飯南町下赤名	35°00.1'	132°42.7'	444m
桜江		○				江津市桜江町川戸	34°57.2'	132°20.0'	32m
川本	○	○	○	○		邑智郡川本町川本	34°58.6'	132°29.5'	132m
浜田	○	○	○	○		浜田市大辻町（浜田特別地域気象観測所）	34°53.8'	132°04.2'	19m
瑞穂	○	○	○	○	○	邑智郡邑南町淀原	34°51.2'	132°31.8'	327m
三隅		○				浜田市三隅町三隅	34°47.3'	131°57.5'	11m
弥栄	○	○	○	○	○	浜田市弥栄町長安本郷	34°46.6'	132°06.5'	380m
波佐		○				浜田市金城町波佐	34°46.8'	132°11.8'	370m
高津	○	○		○		益田市内田町（石見航空気象観測所）	34°40.5'	131°47.4'	54m
益田	○	○	○	○		益田市あけぼの東町	34°40.6'	131°50.6'	4m
匹見		○				益田市匹見町匹見	34°34.3'	132°01.0'	259m
津和野	○	○	○	○		鹿足郡津和野町森村口	34°27.7'	131°46.2'	165m
吉賀	○	○	○	○		鹿足郡吉賀町七日市	34°23.5'	131°53.6'	250m

# 中国地方 1か月予報

(6月18日から7月17日までの天候見通し)

平成23年6月17日  
広島地方気象台発表

## <特に注意を要する事項>

期間の前半に気温が平年よりかなり高くなるおそれがあります。

## <予想される向こう1か月の天候>

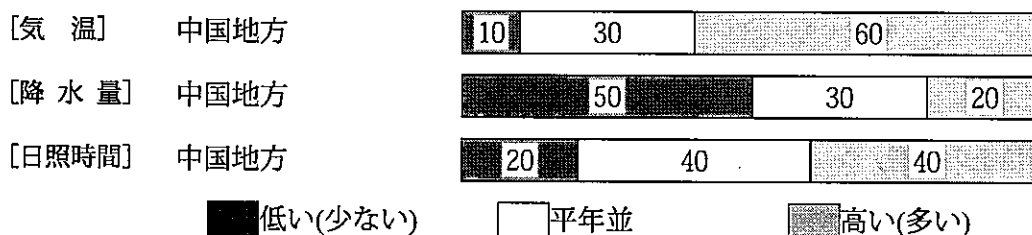
向こう1か月の出現の可能性が最も大きい天候と、特徴のある気温、降水量等の確率は以下のとおりです。

平年に比べ曇りや雨の日が少ないでしょう。

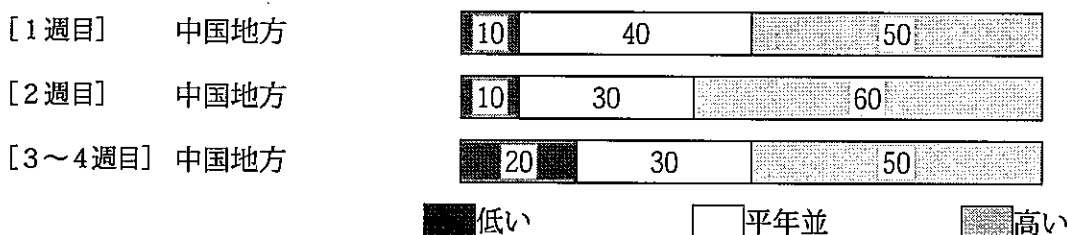
向こう1か月の平均気温は、高い確率60%です。降水量は、少ない確率50%です。日照時間は、平年並または多い確率ともに40%です。

週別の気温は、1週目は、高い確率50%です。2週目は、高い確率60%です。3～4週目は、高い確率50%です。

## <向こう1か月の気温、降水量、日照時間の各階級の確率 (%) >



## <気温経過の各階級の確率 (%) >



## <予報の対象期間>

1か月 : 6月18日(土)～7月17日(日)  
1週目 : 6月18日(土)～6月24日(金)  
2週目 : 6月25日(土)～7月1日(金)  
3～4週目 : 7月2日(土)～7月15日(金)

## <次回発表予定等>

1か月予報: 毎週金曜日 14時30分 次回は6月24日  
3か月予報: 6月23日(木) 14時

<参考資料（平年並の範囲等）>

(1) 30年平均値（向こう1か月の平均気温、降水量、日照時間と1週目、2週目、3～4週目の平均気温）

	気温 (℃)	降水量 (mm)	日照時間 (時間)	気温(℃)		
				1週目	2週目	3～4週目
松江	23.4	300.6	132.3	22.0	22.7	24.3
西郷	22.3	270.9	130.1	20.8	21.7	23.1
浜田	23.4	318.7	137.3	21.8	22.7	24.3
鳥取	23.9	230.1	128.7	22.4	23.2	24.8
米子	23.8	284.4	135.3	22.2	23.1	24.6
境	23.6	280.9	140.9	22.1	22.9	24.5
広島	25.1	329.0	139.8	23.5	24.4	26.1
呉	24.4	297.3	143.5	22.7	23.6	25.3
福山	24.5	229.4	156.5	22.9	23.8	25.3
岡山	25.4	212.1	137.9	23.8	24.7	26.2
津山	23.3	275.3	121.7	21.9	22.7	24.1

なお、気温、降水量、日照時間の「平年並」の範囲は、地点ごとに幾分違いはありますが、下に示した地域平均の「平年並」の範囲を参考にして下さい。

(2) 1981～2010年のデータに基づいた向こう1か月地域平均の気温、降水量、日照時間の平年差（比）の「平年並」の範囲は次のとおりです。

	気温平年差(℃)	降水量平年比(%)	日照時間平年比(%)
中国地方	-0.4～+0.7	75～121	85～110
山陰	-0.4～+0.8	73～122	83～111
山陽	-0.4～+0.5	79～121	85～109

(3) この予報期間の1週目、2週目、3～4週目の地域平均の気温平年差の「平年並」の範囲は次のとおりです。

	1週目	2週目	3～4週目
中国地方	-0.5～+0.6	-0.8～+0.7	-0.6～+0.6
山陰	-0.6～+0.6	-0.8～+0.7	-0.6～+0.8
山陽	-0.5～+0.5	-0.7～+0.6	-0.5～+0.6

<参考資料（利用上の注意）>

(1) 気温（降水量）等は、「低い（少ない）」「平年並」「高い（多い）」の3つの階級で予報します。階級の幅は、1981～2010年の30年間における各階級の出現率が等分（それぞれ33%）となるように決めてあります（気候的出現率と呼びます）。

(2) 予報する確率の数値は、それぞれの階級が出現する可能性の大きさを表しています。予測資料の信頼性が大きい場合には気候的出現率から大きく隔たった10%以下や60%以上の確率を付けられますが、特定の階級を強調できない場合には気候的出現率と同じかそれと同程度（30%、40%）の確率しか付けられません。

(3) 晴れや雨などの天気日数は、平年の日数よりも多い（少ない）場合は「平年に比べて多い（少ない）」、また平年の日数と同程度に多い（少ない）場合には「平年と同様に多い（少ない）」と表現します。なお、単に多い（少ない）と表現した場合には対象期間の2分の1より多い（少ない）ことを意味します。