

島根県農業気象速報

平成23年5月上旬

島根県
松江地方気象台

平成23年5月11日発行

お知らせ

新しい平年値について

気象庁では、現在は 1971 年～2000 年の統計による平年値を使用していますが、2011 年 5 月の中頃から 1981 年～2010 年の統計による新しい平年値を使用する予定です。なお、島根県農業気象速報は、2011 年 6 月に発表する資料から新しい平年値を使用する予定です。

気象概況 平成 23 年 5 月上旬

高気圧に覆われて晴れの日が多かった。10日は、日本海の停滞前線がゆっくり南下し、大雨となった。

日付	天気概況	松江(06時～18時)	松江(18時～翌06時)
1日	前線を伴った低気圧が日本海を北東進	曇後一時晴、大風を伴う	晴一時薄曇
2日	東シナ海の高気圧に覆われる	曇時々晴	晴後曇
3日	大陸東岸の高気圧に覆われる	曇	曇後晴
4日	東シナ海の高気圧に覆われる	薄曇一時晴	晴一時曇
5日	日本海の高気圧に覆われる	晴時々曇	晴
6日	東海上の高気圧に覆われる	曇	曇後時々晴
7日	気圧の谷の影響を受ける	曇時々晴後一時雨	曇時々晴後一時雨
8日	日本海の高気圧に覆われる	曇後晴	曇時々晴
9日	南海上の高気圧に覆われる	晴後曇	曇後時々晴
10日	日本海の停滞前線がゆっくり南下	大雨、大風を伴う	大雨

気象官署・特別地域気象観測所の観測値(5月上旬)

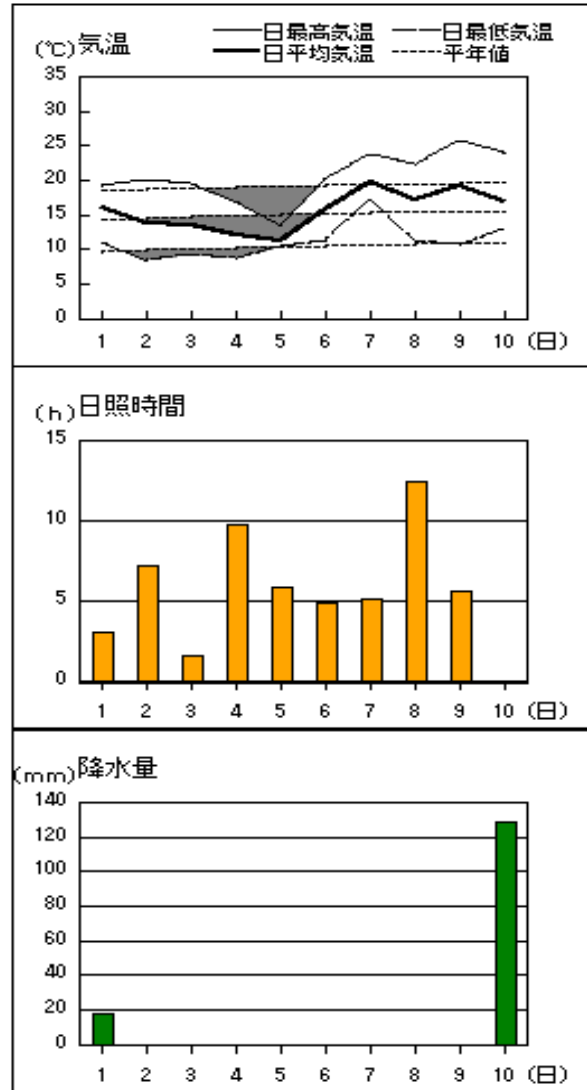
要素	気温()						降水量(mm)		日照時間(h)	
	平均		最高		最低		本年	平年	本年	平年
	本年	平年	本年	平年	本年	平年				
松江	17.8	16.1	23.4	21.5	13.2	11.1	80.5	39.4	57.1	67.4
浜田	17.5	16.1	22.5	20.6	13.2	11.6	49.0	39.0	50.3	64.2
西郷	15.6	14.8	20.5	19.5	11.1	9.9	147.0	42.8	55.3	70.0

平均気温は、全域「高い」。降水量は、松江・西郷「かなり多い」、浜田「平年並」。日照時間は、全域「少ない」。

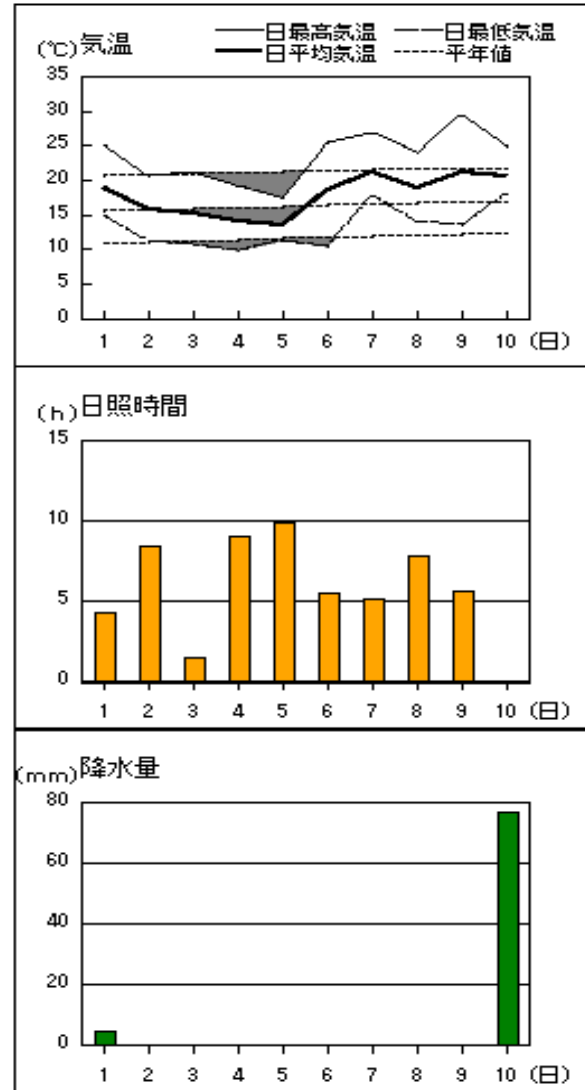
注：地上気象観測における平年の統計期間は、松江、浜田、西郷とも 1971～2000 年の 30 年間である。

アメダス 気象経過図：2011年5月1日-2011年5月10日

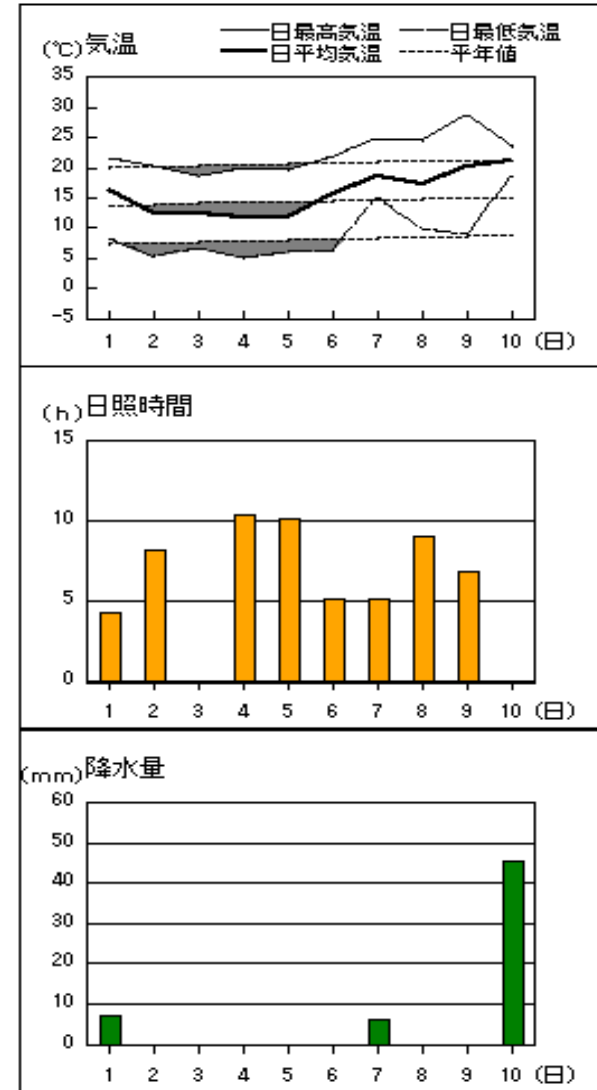
西郷



松江

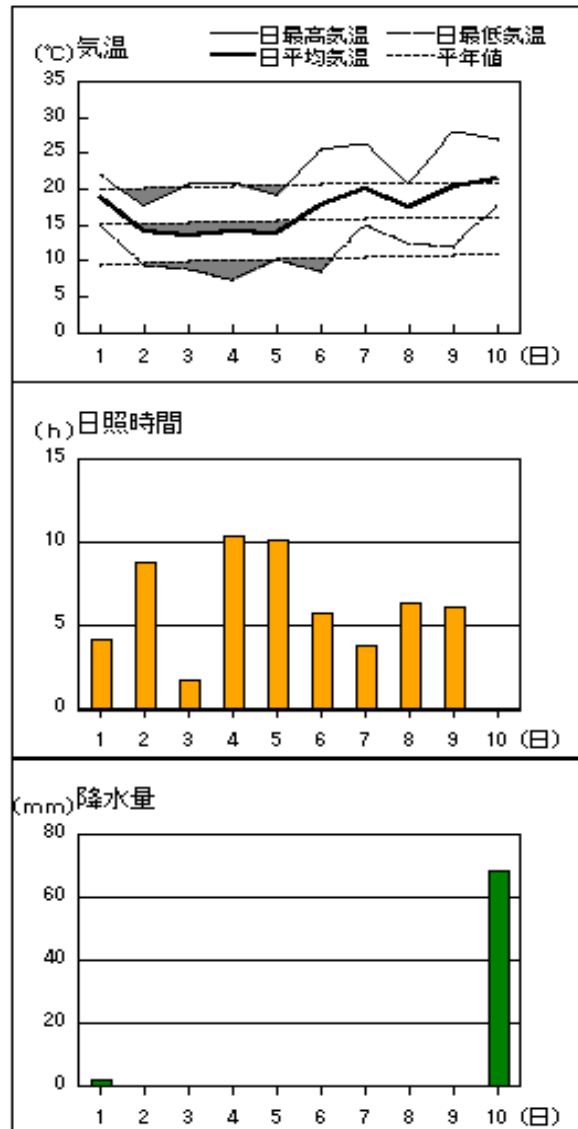


横田

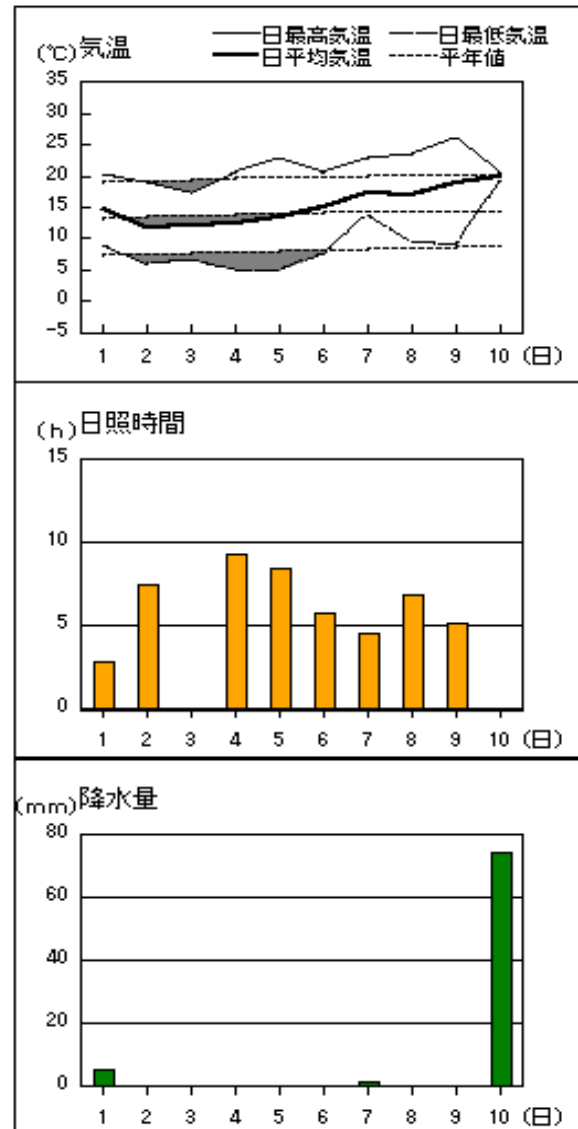


アメダス 気象経過図：2011年5月1日-2011年5月10日

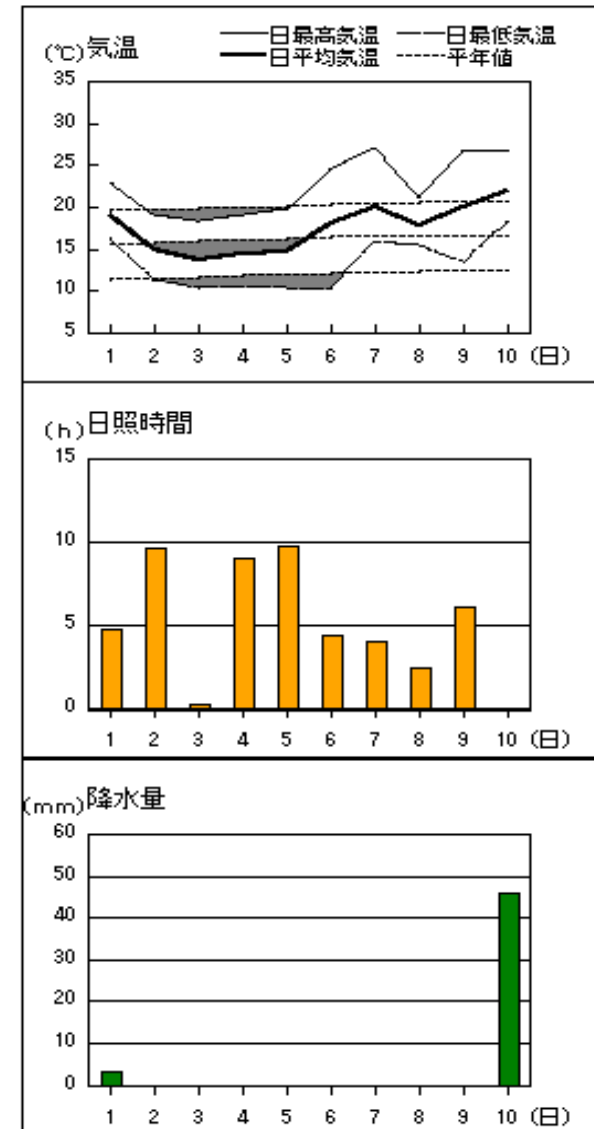
出雲



赤名

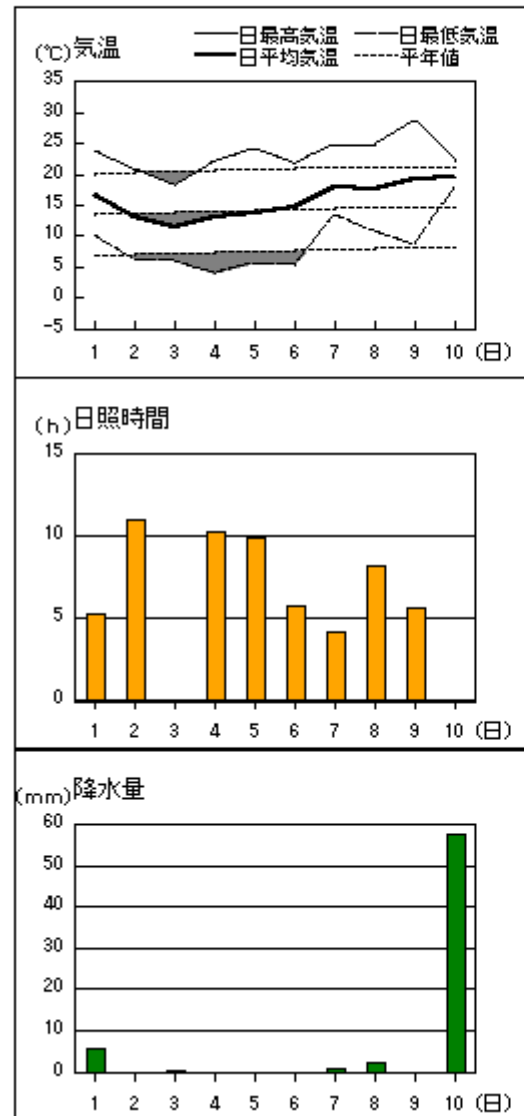


浜田

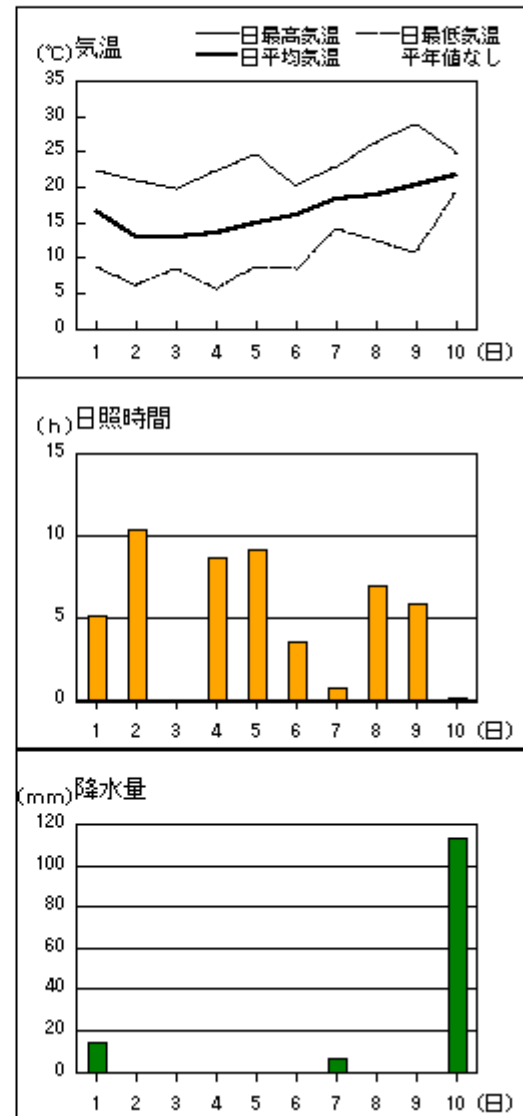


アメダス 気象経過図：2011年5月1日-2011年5月10日

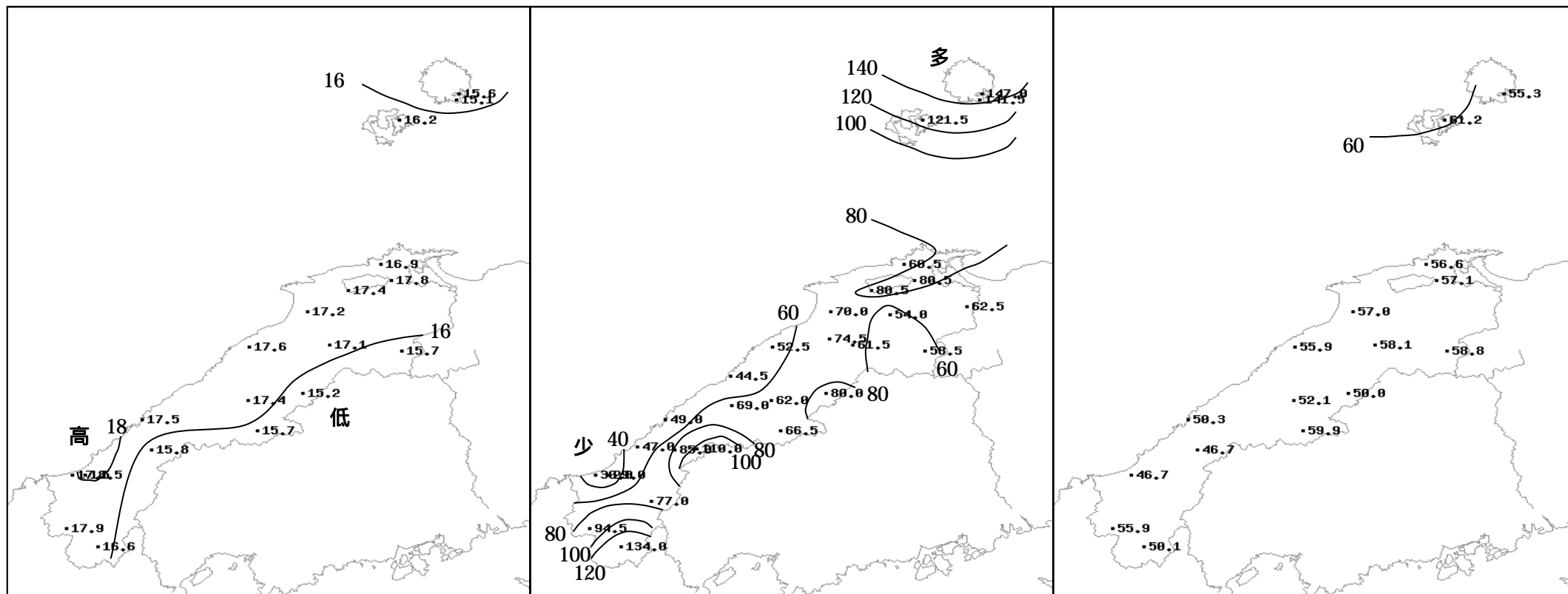
瑞穂



吉賀



2011年（平成23年）5月上旬の気象分布図



平均気温 ()

降水量 (mm)

日照時間 (h)

地域気象観測旬報

2011年5月1日～10日 島根県 (68)
(1/5)

観測所名	西郷									10 以上積算気温			156	
	気温()			風向・風速(m/s)						降水量(mm)				日照 (h)
	平均	最高	最低	平均	最多	最大	風向	瞬間	風向	日計	1時間	10分		
1	16.1	19.2	11.1	5.3	WSW	11.6	SW	19.2	SW	18.0	7.0	2.0	3.0	
2	13.7	19.9	8.3	2.0	WNW	5.8	WSW	8.4	WSW	0.0	0.0	0.0	7.2	
3	13.6	19.4	9.2	1.8	WNW	4.9	SW	7.2	SW	0.0	0.0	0.0	1.6	
4	12.2	16.8	8.8	3.6	ENE	7.3	ENE	10.7	ENE	0.0	0.0	0.0	9.7	
5	11.4	13.5	10.3	5.0	ENE	8	ENE	12.0	ENE	0.0	0.0	0.0	5.8	
6	15.8	20.4	11.3	2.8	ENE	6.3	SW	10.9	SSW	0.0	0.0	0.0	4.9	
7	19.8	23.7	17.3	5.5	SW	9.9	W	18.2	WSW	0.0	0.0	0.0	5.1	
8	17.1	22.3	11.2	3.5	WNW	9.9	W	18.4	WSW	0.0	0.0	0.0	12.4	
9	19.2	25.8	10.6	4.3	WSW	11.7	SW	18.1	W	0.0	0.0	0.0	5.6	
10	16.8	24.1	12.9	5.0	ENE	12.5	WSW	20.9	SW	129.0	33.0	12.0	0.0	
前半旬	13.4	17.8	9.5	3.5	ENE					18.0			27.3	
後半旬	17.7	23.3	12.7	4.2	WSW					129.0			28.0	
旬	15.6	20.5	11.1	3.9	ENE					147.0			55.3	
平年差/比	+0.4	+1.2	+0.6							348			84	

観測所名	西郷岬									10 以上積算気温			151	
	気温()			風向・風速(m/s)						降水量(mm)				日照 (h)
	平均	最高	最低	平均	最多	最大	風向	瞬間	風向	日計	1時間	10分		
1	15.3	18.1	11.4	6.9	SW	11.6	SW	15.9	SW	15.0	4.5	1.5		
2	14.0	19.1	10.0	2.6	WSW	5.5	WSW	7.2	WSW	0.0	0.0	0.0		
3	13.8	18.0	10.3	1.9	N	4.5	SE	7.7	SSE	0.0	0.0	0.0		
4	12.4	15.4	10.1	5.2	NE	8.2	ENE	10.3	ENE	0.0	0.0	0.0		
5	11.3	13.6	9.9	7.0	NE	9.8	NE	11.8	ENE	0.0	0.0	0.0		
6	14.9	19.4	10.9	4.3	NE	7.4	SE	9.8	SE	0.0	0.0	0.0		
7	18.8	22.9	16.3	5.0	WSW	9.3	W	13.9	W	0.0	0.0	0.0		
8	16.4	20.0	11.6	4.2	W	8.3	W	11.8	W	0.0	0.0	0.0		
9	17.7	24.4	11.7	3.8	WSW	11.4	WSW	17.0	WSW	0.0	0.0	0.0		
10	16.4	21.8	12.7	7.3	NE	13.1	WSW	18.0	WNW	126.5	23.0	8.0		
前半旬	13.4	16.8	10.3	4.7	NE					15.0				
後半旬	16.8	21.7	12.6	4.9	NE					126.5				
旬	15.1	19.3	11.5	4.8	NE					141.5				
平年差/比	//	//	//							//				

観測所名	海士									10 以上積算気温			162	
	気温()			風向・風速(m/s)						降水量(mm)				日照 (h)
	平均	最高	最低	平均	最多	最大	風向	瞬間	風向	日計	1時間	10分		
1	16.7	19.5	11.0	4.1	WSW	8.6	WSW	17.1	WSW	11.5	4.0	1.5	3.7	
2	13.7	20.0	8.6	1.0	ENE	3.1	ENE	5.5	NNW	0.0	0.0	0.0	9.6	
3	13.9	20.3	10.1	1.1	WSW	4.4	WSW	7.1	SSW	0.0	0.0	0.0	2.6	
4	12.8	17.1	9.0	1.7	E	4.3	ESE	7.8	NE	0.0	0.0	0.0	9.1	
5	12.2	14.9	10.7	3.2	ENE	5.7	NE	10.2	NE	0.0	0.0	0.0	7.9	
6	16.7	21.4	11.7	1.8	ENE	4.4	SSE	9.9	SSE	0.0	0.0	0.0	4.8	
7	20.5	24.8	17.8	4.1	WSW	8	WSW	14.9	W	0.0	0.0	0.0	5.2	
8	17.5	21.8	13.1	2.6	WSW	8	WSW	15.2	W	0.0	0.0	0.0	12.4	
9	20.2	25.9	12.6	3.5	SW	8.7	SW	17.0	W	0.0	0.0	0.0	5.9	
10	17.7	24.2	13.6	3.9	E	11.3	WSW	23.3	WSW	110.0	23.5	7.5	0.0	
前半旬	13.9	18.4	9.9	2.2	ENE					11.5			32.9	
後半旬	18.5	23.6	13.8	3.2	WSW					110.0			28.3	
旬	16.2	21.0	11.8	2.7	WSW					121.5			61.2	
平年差/比	+0.7	+1.7	+0.6							281			98	

観測所名	鹿島									10 以上積算気温			169	
	気温()			風向・風速(m/s)						降水量(mm)				日照 (h)
	平均	最高	最低	平均	最多	最大	風向	瞬間	風向	日計	1時間	10分		
1	18.6	23.4	12.1	5.9	SW	11.3	SW	18.1	SW	4.0	2.5	0.5	4.1	
2	14.1	18.7	9.1	1.9	ENE	5.8	W	8.7	W	0.0	0.0	0.0	8.7	
3	13.8	21.4	8.8	1.3	ENE	4.6	W	7.9	W	0.0	0.0	0.0	1.3	
4	13.3	19.5	8.4	1.7	ENE	4.6	NE	8.3	NE	0.0	0.0	0.0	9.7	
5	12.5	18.0	8.1	1.9	NE	5.7	NE	10.4	NE	0.0	0.0	0.0	10.5	
6	16.6	23.3	8.0	1.5	ESE	5.3	ESE	8.8	ESE	0.0	0.0	0.0	5.3	
7	20.5	26.2	17.3	3.7	SW	7.2	W	10.9	W	0.0	0.0	0.0	3.9	
8	17.2	21.4	11.0	2.0	WNW	6.6	WSW	10.9	W	0.0	0.0	0.0	6.9	
9	21.1	28.8	11.4	2.6	SSW	8.2	WSW	12.8	W	0.0	0.0	0.0	6.2	
10	21.1	25.8	17.8	4.1	SW	11.3	SW	17.9	SW	56.5	10.5	4.0	0.0	
前半旬	14.5	20.2	9.3	2.5	ENE					4.0			34.3	
後半旬	19.3	25.1	13.1	2.8	SW					56.5			22.3	
旬	16.9	22.7	11.2	2.7	SW					60.5			56.6	
平年差/比	+1.3	+2.4	+0.4							152			87	

-) : 統計値を求める対象となる資料の一部が欠けているが、その範囲が許容の範囲内の値。
-] : 統計値を求める対象となる資料が、許容する範囲内の資料数を満たさず、十分な信頼を保障できない値である。
- × : 統計値を求める対象となる資料が、参考値もしくは欠測により全く統計値を求めることができない。

地域気象観測旬報

2011年5月1日～10日 島根県 (68)
(2/5)

観測所名	斐川										10 以上積算気温			174
	気温()			風向・風速(m/s)						降水量(mm)			日照 (h)	
	平均	最高	最低	平均	最多	最大	風向	瞬間	風向	日計	1時間	10分		
1	18.6	22.4	13.9	8.2	WSW	16.1	S	23.7	S	2.0	1.5	0.5		
2	15.1	19.9	10.6	3.2	S	6.7	WSW	8.7	SW	0.0	0.0	0.0		
3	14.4	20.7	9.8	2.8	SSE	6.7	WSW	8.7	SW	0.0	0.0	0.0		
4	14.0	19.1	8.2	4.9	E	8.8	ENE	10.8	ENE	0.0	0.0	0.0		
5	13.6	17.5	10.7	7.1	E	10.3	ENE	12.3	E	0.0	0.0	0.0		
6	17.6	24.9	8.4	2.7	SSE	6.8	SSE	8.7	SSE	0.0	0.0	0.0		
7	20.7	26.6	17.3	4.0	WSW	9.7	WNW	12.9	WNW	0.0	0.0	0.0		
8	18.4	23.3	11.9	3.7	WSW	8.6	WSW	11.8	WSW	1.0	1.0	0.5		
9	20.4	28.9	12.2	4.4	WSW	8.5	WSW	11.3	SW	0.0	0.0	0.0		
10	20.9	26.2	18.0	5.8	WSW	16.5	WSW	24.2	WSW	77.5	19.0	8.0		
前半旬	15.1	19.9	10.6	5.2	E					2.0				
後半旬	19.6	26.0	13.6	4.1	WSW					78.5				
旬	17.4	23.0	12.1	4.7	WSW					80.5				
平年差/比	//	//	//							//				

観測所名	松江										10 以上積算気温			178
	気温()			風向・風速(m/s)						降水量(mm)			日照 (h)	
	平均	最高	最低	平均	最多	最大	風向	瞬間	風向	日計	1時間	10分		
1	18.8	25.0	15.0	7.3	W	15.2	W	22.5	W	4.0	2.5	1.0	4.3	
2	15.7	20.5	11.3	2.5	W	6.9	NW	10.4	NNW	0.0	0.0	0.0	8.4	
3	15.3	21.2	10.7	1.5	W	5.1	W	7.5	W	0.0	0.0	0.0	1.5	
4	14.1	19.1	9.8	3.2	E	6.2	NE	9.7	E	0.0	0.0	0.0	9.0	
5	13.5	17.5	11.2	5.2	E	7.3	ENE	12.2	E	0.0	0.0	0.0	9.9	
6	18.6	25.4	10.4	2.7	SE	5.8	SSW	9.5	S	0.0	0.0	0.0	5.5	
7	21.1	26.9	17.7	3.8	W	8.2	W	11.9	W	0.0	0.0	0.0	5.1	
8	18.9	23.9	14.0	4.1	W	7.3	W	11.5	WSW	0.0	0.0	0.0	7.8	
9	21.1	29.5	13.6	3.5	W	9.1	WSW	13.3	WSW	0.0	0.0	0.0	5.6	
10	20.7	24.9	18.0	5.1	W	16.7	WSW	27.3	WSW	76.5	19.0	9.5	0.0	
前半旬	15.5	20.7	11.6	3.9	E					4.0			33.1	
後半旬	20.1	26.1	14.7	3.8	W					76.5			24.0	
旬	17.8	23.4	13.2	3.9	W					80.5			57.1	
平年差/比	+1.4	+2.0	+1.5							207			87	

観測所名	出雲										10 以上積算気温			172
	気温()			風向・風速(m/s)						降水量(mm)			日照 (h)	
	平均	最高	最低	平均	最多	最大	風向	瞬間	風向	日計	1時間	10分		
1	19.0	22.0	15.3	6.0	WSW	9.6	S	19.1	SSW	1.5	1.5	0.5	4.2	
2	14.2	17.9	9.4	1.8	W	4.7	SW	7.7	WSW	0.0	0.0	0.0	8.8	
3	13.6	20.5	8.8	1.1	W	3.5	WSW	5.8	W	0.0	0.0	0.0	1.7	
4	14.1	20.8	7.3	3.0	ENE	7.1	ENE	10.8	NE	0.0	0.0	0.0	10.3	
5	13.8	19.1	10.1	4.8	ENE	7.8	ENE	11.6	ENE	0.0	0.0	0.0	10.1	
6	17.9	25.3	8.4	2.2	ESE	6.2	SSE	11.7	SSE	0.0	0.0	0.0	5.7	
7	20.1	26.2	14.9	2.1	WSW	5.9	SSE	9.8	W	0.0	0.0	0.0	3.8	
8	17.5	20.9	12.4	2.5	WSW	4.4	WSW	9.1	WSW	0.0	0.0	0.0	6.3	
9	20.4	28.1	11.9	1.7	W	4.9	W	9.1	WSW	0.0	0.0	0.0	6.1	
10	21.4	26.9	17.9	4.2	WSW	10.5	WSW	20.0	WSW	68.5	23.0	7.0	0.0	
前半旬	14.9	20.1	10.2	3.3	ENE					1.5			35.1	
後半旬	19.5	25.5	13.1	2.5	WSW					68.5			21.9	
旬	17.2	22.8	11.6	2.9	WSW					70.0			57.0	
平年差/比	+1.5	+2.1	+1.3							170			89	

観測所名	大田										10 以上積算気温			176
	気温()			風向・風速(m/s)						降水量(mm)			日照 (h)	
	平均	最高	最低	平均	最多	最大	風向	瞬間	風向	日計	1時間	10分		
1	18.4	21.1	15.2	3.1	SE	6.4	SE	15.7	S	3.0	2.5	0.5	4.2	
2	14.3	18.8	9.4	1.8	NW	4.6	NNW	7.2	N	0.0	0.0	0.0	8.8	
3	14.1	21.0	9.1	1.1	ESE	3.1	W	7.0	W	0.0	0.0	0.0	1.5	
4	14.5	20.1	9.4	2.5	N	6.4	N	11.0	N	0.0	0.0	0.0	9.8	
5	13.9	21.6	7.0	1.9	N	6.3	N	11.0	N	0.0	0.0	0.0	10.0	
6	18.4	24.6	8.5	2.2	SE	5.7	SE	12.2	SE	0.0	0.0	0.0	5.2	
7	20.7	27.4	17.3	2.3	SE	5.7	SE	10.3	SE	0.0	0.0	0.0	5.7	
8	17.9	23.4	12.2	1.7	NNW	4.7	NW	6.7	NNW	0.0	0.0	0.0	6.2	
9	22.1	29.9	12.0	1.8	SE	4.8	SSE	9.7	S	0.0	0.0	0.0	4.5	
10	22.1	26.7	19.0	2.0	NW	4.9	W	16.2	W	49.5	12.5	5.0	0.0	
前半旬	15.0	20.5	10.0	2.1	N					3.0			34.3	
後半旬	20.2	26.4	13.8	2.0	SE					49.5			21.6	
旬	17.6	23.5	11.9	2.0	SE					52.5			55.9	
平年差/比	+1.1	+1.9	+0.5							135			89	

地域気象観測旬報

2011年5月1日～10日 島根県 (68)

(3/5)

観測所名	掛合										10 以上積算気温				171
	気温()			風向・風速(m/s)							降水量(mm)			日照(h)	
	平均	最高	最低	平均	最多	最大	風向	瞬間	風向	日計	1時間	10分			
1	18.5	22.9	13.5	3.5	SSE	8	SSE	21.8	SSE	3.0	2.5	1.0	5.3		
2	13.6	19.1	8.1	1.4	N	4.1	N	7.3	N	0.0	0.0	0.0	7.4		
3	13.8	20.3	7.9	0.7	SSE	2.7	NNW	5.3	SSE	0.0	0.0	0.0	0.3		
4	12.9	20.4	6.8	1.5	NW	5.1	NNW	9.7	NNW	0.0	0.0	0.0	9.9		
5	12.3	20.1	6.1	1.6	NNW	4.8	NNW	8.4	NNW	0.0	0.0	0.0	9.5		
6	16.8	23.3	8.0	2.1	SSE	6	SSE	12.0	SSE	0.0	0.0	0.0	4.6		
7	20.0	25.4	13.1	2.2	S	5.8	SSE	12.3	SSE	0.0	0.0	0.0	5.9		
8	19.2	25.1	11.3	2.1	N	4.5	N	9.9	SSE	0.5	0.5	0.5	8.6		
9	21.7	29.8	10.0	1.8	S	4.6	S	11.0	SSE	0.0	0.0	0.0	6.6		
10	22.0	25.1	19.3	2.4	SSE	6.4	SSE	14.8	S	58.0	13.0	4.5	0.0		
前半旬	14.2	20.6	8.5	1.7	SSE					3.0			32.4		
後半旬	19.9	25.7	12.3	2.1	SSE					58.5			25.7		
旬	17.1	23.2	10.4	1.9	SSE					61.5			58.1		
平年差/比	+1.8	+1.7	+1.2							158			98		

観測所名	横田										10 以上積算気温				157
	気温()			風向・風速(m/s)							降水量(mm)			日照(h)	
	平均	最高	最低	平均	最多	最大	風向	瞬間	風向	日計	1時間	10分			
1	16.4	21.6	8.2	4.7	SSW	9.2	W	18.8	SSW	7.0	3.5	1.5	4.3		
2	12.4	20.3	5.4	1.2	NNE	4.2	NW	7.8	NNW	0.0	0.0	0.0	8.1		
3	12.4	18.6	6.6	0.6	WNW	3.8	E	5.6	E	0.0	0.0	0.0	0.0		
4	11.6	19.9	4.8	1.6	NE	6.1	NNE	9.9	NNE	0.0	0.0	0.0	10.3		
5	11.9	19.6	5.9	1.4	NNE	5.1	NNE	8.7	NNE	0.0	0.0	0.0	10.1		
6	15.7	21.9	6.2	2.0	SSE	6	SSW	12.9	S	0.0	0.0	0.0	5.1		
7	18.5	24.8	15.1	2.0	SSE	6.2	SW	11.3	SSW	6.0	6.0	5.0	5.1		
8	17.1	24.3	9.9	1.8	WNW	5.4	NNE	7.9	NNE	0.0	0.0	0.0	9.0		
9	20.1	28.7	8.8	2.4	SSW	6.5	SW	11.9	SW	0.0	0.0	0.0	6.8		
10	21.1	23.3	18.7	1.8	SW	5.6	WSW	10.7	W	45.5	10.5	4.0	0.0		
前半旬	12.9	20.0	6.2	1.9	NNE					7.0			32.8		
後半旬	18.5	24.6	11.7	2.0	SW					51.5			26.0		
旬	15.7	22.3	9.0	2.0	SSW					58.5			58.8		
平年差/比	+1.1	+1.4	+0.8							192			93		

観測所名	赤名										10 以上積算気温				152
	気温()			風向・風速(m/s)							降水量(mm)			日照(h)	
	平均	最高	最低	平均	最多	最大	風向	瞬間	風向	日計	1時間	10分			
1	14.8	20.3	8.8	1.6	SSE	4.4	SSE	11.2	ESE	5.0	2.5	1.0	2.8		
2	11.9	18.9	5.8	1.0	N	3.2	N	7.1	N	0.0	0.0	0.0	7.4		
3	12.0	17.4	6.6	0.6	S	2.4	SE	4.4	NW	0.0	0.0	0.0	0.0		
4	12.3	20.6	4.9	1.2	NNE	4	NNE	7.1	N	0.0	0.0	0.0	9.3		
5	13.3	22.7	5.0	1.1	N	3.7	NNE	6.8	NE	0.0	0.0	0.0	8.4		
6	15.1	20.4	7.6	1.9	SSE	5	SE	12.4	SE	0.0	0.0	0.0	5.7		
7	17.3	22.9	13.7	1.6	SSE	4.1	SE	8.9	SE	1.0	0.5	0.5	4.5		
8	17.0	23.5	9.6	1.1	NNE	3.3	N	6.0	N	0.0	0.5	0.0	6.8		
9	18.9	26.1	8.8	1.6	SSE	5.6	SE	10.6	SE	0.0	0.0	0.0	5.1		
10	19.8	20.5	19.1	0.9	SSE	2.8	SSE	6.6	S	74.0	15.0	4.5	0.0		
前半旬	12.9	20.0	6.2	1.1	S					5.0			27.9		
後半旬	17.6	22.7	11.8	1.4	SSE					75.0			22.1		
旬	15.2	21.3	9.0	1.3	SSE					80.0			50.0		
平年差/比	+1.2	+1.4	+0.8							183			87		

観測所名	川本										10 以上積算気温				174
	気温()			風向・風速(m/s)							降水量(mm)			日照(h)	
	平均	最高	最低	平均	最多	最大	風向	瞬間	風向	日計	1時間	10分			
1	18.7	25.0	12.3	3.8	S	9.4	S	20.6	S	2.5	2.0	0.5	4.4		
2	13.9	20.8	8.1	1.0	NNW	3.2	N	6.6	WNW	0.0	0.0	0.0	9.0		
3	13.3	20.5	7.4	0.7	NNW	2.4	SW	4.6	WSW	0.0	0.0	0.0	0.0		
4	13.9	22.9	7.0	1.2	NNW	4.7	NNW	7.3	NNW	0.0	0.0	0.0	9.3		
5	14.8	24.1	6.9	1.1	NNW	3.9	N	7.9	NNW	0.0	0.0	0.0	10.1		
6	17.0	24.0	7.3	1.9	S	5.3	S	11.3	SSE	0.0	0.0	0.0	5.0		
7	20.1	27.2	15.7	1.9	S	5	SE	11.7	SE	0.0	0.0	0.0	4.0		
8	19.1	25.7	12.2	1.2	SW	3.5	NNE	6.8	WSW	0.5	0.5	0.5	6.1		
9	21.2	30.5	10.6	1.5	S	4.5	SSE	8.2	S	0.0	0.0	0.0	4.2		
10	21.9	25.1	20.7	1.6	SW	5.2	WSW	10.0	WSW	59.0	13.5	4.5	0.0		
前半旬	14.9	22.7	8.3	1.6	NNW					2.5			32.8		
後半旬	19.9	26.5	13.3	1.6	S					59.5			19.3		
旬	17.4	24.6	10.8	1.6	S					62.0			52.1		
平年差/比	+2.0	+2.8	+1.4							168			91		

地域気象観測旬報

2011年5月1日～10日 島根県 (68)
(4/5)

観測所名	浜田										10 以上積算気温			175
日付	気温()			風向・風速(m/s)						降水量(mm)			日照(h)	
	平均	最高	最低	平均	最多	最大	風向	瞬間	風向	日計	1時間	10分		
1	19.0	23.0	16.3	7.9	SW	13.8	SW	22.0	S	3.0	2.5	1.0	4.7	
2	15.0	19.1	11.2	2.5	ENE	7.4	SW	10.1	SW	0.0	0.0	0.0	9.6	
3	13.8	18.2	10.2	1.7	ENE	3.1	WNW	5.7	NW	0.0	0.0	0.0	0.3	
4	14.5	18.9	10.5	2.7	ENE	6.6	NE	10.5	NE	0.0	0.0	0.0	9.0	
5	14.7	19.7	10.3	2.9	ENE	5.9	NE	9.9	ENE	0.0	0.0	0.0	9.7	
6	18.1	24.7	10.4	2.5	ENE	8.1	SSW	14.3	S	0.0	0.0	0.0	4.4	
7	20.0	27.0	15.8	2.5	SW	7	SSW	13.3	SE	0.0	0.0	0.0	4.0	
8	17.8	21.3	15.3	2.6	WSW	6.6	SW	10.1	SW	0.0	0.0	0.0	2.5	
9	19.9	26.7	13.4	2.9	SW	11.2	SW	17.6	SW	0.0	0.0	0.0	6.1	
10	22.0	26.8	18.4	7.9	SW	15.5	SW	22.8	WSW	46.0	25.0	8.0	0.0	
前半旬	15.4	19.8	11.7	3.5	ENE					3.0			33.3	
後半旬	19.6	25.3	14.7	3.7	SW					46.0			17.0	
旬	17.5	22.5	13.2	3.6	SW					49.0			50.3	
平年差/比	+1.1	+2.2	+1.1							128			79	

観測所名	瑞穂										10 以上積算気温			157
日付	気温()			風向・風速(m/s)						降水量(mm)			日照(h)	
	平均	最高	最低	平均	最多	最大	風向	瞬間	風向	日計	1時間	10分		
1	16.6	23.7	10.1	3.7	SSW	9.1	W	17.8	SSW	5.5	3.0	1.0	5.2	
2	13.1	20.9	6.2	1.2	WNW	4.5	WNW	8.3	WNW	0.0	0.0	0.0	11.0	
3	11.4	18.3	5.8	0.5	W	3.5	W	6.1	WSW	0.5	0.5	0.5	0.0	
4	13.0	22.2	3.9	1.1	WNW	4.2	WNW	7.7	WNW	0.0	0.0	0.0	10.2	
5	13.6	24.0	5.7	1.2	WNW	4.9	WNW	8.2	WNW	0.0	0.0	0.0	9.9	
6	14.8	21.9	5.2	1.8	S	5.5	E	10.7	SSW	0.0	0.0	0.0	5.7	
7	17.8	24.7	13.3	1.9	WSW	4.3	SSW	9.6	S	1.0	1.0	1.0	4.1	
8	17.6	24.6	10.9	1.3	WNW	5	W	8.8	WNW	2.0	1.5	0.5	8.2	
9	19.1	28.5	8.4	1.4	SSW	4.4	SSW	8.6	S	0.0	0.0	0.0	5.6	
10	19.6	22.1	18.0	0.5	W	3.3	WSW	9.9	W	57.5	9.5	3.5	0.0	
前半旬	13.5	21.8	6.3	1.5	WNW					6.0			36.3	
後半旬	17.8	24.4	11.2	1.4	S					60.5			23.6	
旬	15.7	23.1	8.8	1.5	WNW					66.5			59.9	
平年差/比	+1.4	+2.2	+1.2							187			97	

観測所名	弥栄										10 以上積算気温			158
日付	気温()			風向・風速(m/s)						降水量(mm)			日照(h)	
	平均	最高	最低	平均	最多	最大	風向	瞬間	風向	日計	1時間	10分		
1	17.4	21.5	11.4	2.8	SSW	5.8	S	19.4	SSE	2.0	1.5	0.5	4.9	
2	11.5	19.4	5.1	1.3	N	4.5	NNE	7.8	NNE	0.0	0.0	0.0	8.6	
3	11.6	17.8	5.8	0.7	N	2.7	NNE	5.1	SSW	0.0	0.0	0.0	0.0	
4	11.8	20.6	3.7	1.4	N	5.2	NNE	7.0	NNE	0.0	0.0	0.0	9.0	
5	12.9	21.2	5.8	2.0	N	4.5	NNE	6.9	NNE	0.0	0.0	0.0	9.6	
6	15.6	21.4	6.4	2.3	SE	7.4	SE	18.0	SSE	0.0	0.0	0.0	5.5	
7	19.0	25.8	15.8	1.8	S	6.8	SE	14.1	SSE	0.0	0.0	0.0	2.4	
8	17.0	22.8	10.1	1.1	N	4.9	NNE	6.3	NNE	0.0	0.0	0.0	2.2	
9	20.2	28.4	8.3	1.9	SSW	3.5	S	10.2	WSW	0.0	0.0	0.0	4.5	
10	20.6	23.6	19.1	2.0	S	3.6	SSW	10.2	SW	83.0	14.0	5.5	0.0	
前半旬	13.0	20.1	6.4	1.6	N					2.0			32.1	
後半旬	18.5	24.4	11.9	1.8	SSW					83.0			14.6	
旬	15.8	22.3	9.2	1.7	N					85.0			46.7	
平年差/比	+1.6	+2.4	+1.4							203			75	

観測所名	高津										10 以上積算気温			175
日付	気温()			風向・風速(m/s)						降水量(mm)			日照(h)	
	平均	最高	最低	平均	最多	最大	風向	瞬間	風向	日計	1時間	10分		
1	18.9	23.3	12.1	6.7	SSE	12.4	SSE	19.0	S	1.5	2.0	0.5		
2	13.4	17.9	9.7	2.4	SSE	5.5	NW	7.2	NW	0.0	0.0	0.0		
3	13.5	18.4	9.5	1.9	SSE	5.2	NW	7.2	NW	0.0	0.0	0.0		
4	13.6	17.2	10.0	2.8	SSE	4.6	N	7.2	NNE	0.0	0.0	0.0		
5	13.3	17.6	9.8	2.6	N	5.8	N	8.7	N	0.0	0.0	0.0		
6	18.1	23.4	9.7	6.2	SSE	11.8	SSE	17.0	S	0.0	0.0	0.0		
7	21.0	26.8	18.6	5.0	SSE	8.7	SSE	12.3	SSE	0.0	0.0	0.0		
8	17.5	21.4	14.6	2.3	SSE	5.1	W	6.7	W	0.0	0.0	0.0		
9	22.4	30.2	14.1	3.9	SSW	7.7	SSW	12.3	SSW	0.0	0.0	0.0		
10	22.9	25.3	20.1	4.5	SW	9.2	WSW	15.9	WSW	28.5	8.0	5.5		
前半旬	14.5	18.9	10.2	3.3	SSE					1.5				
後半旬	20.4	25.4	15.4	4.4	SSE					28.5				
旬	17.5	22.2	12.8	3.8	SSE					30.0				
平年差/比	//	//	//							//				

地域気象観測旬報

2011年5月1日～10日 島根県 (68)

(5/5)

観測所名	益田										10 以上積算気温			185
日付	気温()			風向・風速(m/s)						降水量(mm)			日照(h)	
	平均	最高	最低	平均	最多	最大	風向	瞬間	風向	日計	1時間	10分		
1	20.1	24.6	13.1	3.7	S	7.9	S	18.2	SSE	1.5	1.5	0.5	5.8	
2	14.6	18.9	10.3	1.4	NW	3	WNW	6.6	WNW	0.0	0.0	0.0	9.3	
3	14.5	19.6	10.4	1.0	ESE	2.7	WNW	5.6	N	0.0	0.0	0.0	0.1	
4	14.6	18.6	9.4	1.4	SSE	3.3	N	7.1	N	0.0	0.0	0.0	7.9	
5	15.4	21.1	10.9	1.7	NNW	4.3	N	7.9	N	0.0	0.0	0.0	9.5	
6	19.2	24.8	11.1	2.5	S	5.6	S	11.6	SE	0.0	0.0	0.0	4.9	
7	21.8	28.3	16.4	2.5	SSW	5.3	S	9.5	S	0.0	0.0	0.0	2.4	
8	18.7	22.1	15.0	1.3	NNW	3	N	6.4	W	0.0	0.0	0.0	1.9	
9	22.3	31.8	13.5	2.0	SSW	4.8	SSW	10.2	SW	0.0	0.0	0.0	4.9	
10	23.7	26.0	21.5	2.0	S	3.9	S	7.5	S	27.5	8.5	3.5	0.0	
前半旬	15.8	20.6	10.8	1.8	NNW					1.5			32.6	
後半旬	21.1	26.6	15.5	2.1	S					27.5			14.1	
旬	18.5	23.6	13.2	2.0	S					29.0			46.7	
平年差/比	+2.0	+2.4	+1.8							83			73	

観測所名	津和野										10 以上積算気温			179
日付	気温()			風向・風速(m/s)						降水量(mm)			日照(h)	
	平均	最高	最低	平均	最多	最大	風向	瞬間	風向	日計	1時間	10分		
1	18.1	24.0	10.6	4.0	SSW	10.5	SSW	18.5	SSW	4.0	2.0	0.5	5.5	
2	14.0	22.3	7.6	1.3	NNE	4	NNE	7.7	NE	0.0	0.0	0.0	9.4	
3	13.4	20.9	8.5	0.8	S	3.4	NE	6.4	NE	0.0	0.0	0.0	0.1	
4	14.6	24.2	7.2	1.4	NNE	4.3	NNE	7.1	N	0.0	0.0	0.0	9.1	
5	15.7	24.9	9.9	1.4	SSW	4.9	NNE	8.3	NNE	0.0	0.0	0.0	9.6	
6	18.0	22.3	8.5	4.1	SSW	7.9	SW	15.1	SSW	0.0	0.0	0.0	5.5	
7	20.6	26.2	16.8	3.4	SW	6.5	SW	12.8	SW	0.0	0.0	0.0	3.2	
8	20.5	28.1	14.4	1.7	NNE	4.8	NNE	8.2	NNE	0.0	0.0	0.0	6.0	
9	22.1	30.7	12.7	3.2	SSW	7.6	SSW	13.1	S	0.0	0.0	0.0	7.5	
10	22.3	24.6	20.6	3.0	SSW	7.4	SSW	13.2	S	90.5	19.5	5.5	0.0	
前半旬	15.2	23.3	8.8	1.8	SSW					4.0			33.7	
後半旬	20.7	26.4	14.6	3.1	SSW					90.5			22.2	
旬	17.9	24.8	11.7	2.4	SSW					94.5			55.9	
平年差/比	+1.5	+2.0	+1.3							242			100	

観測所名	吉賀										10 以上積算気温			166
日付	気温()			風向・風速(m/s)						降水量(mm)			日照(h)	
	平均	最高	最低	平均	最多	最大	風向	瞬間	風向	日計	1時間	10分		
1	16.5	22.3	8.8	3.1	W	7.7	WSW	16.3	SW	14.5	4.5	1.5	5.1	
2	13.1	21.0	6.3	2.0	NE	5.9	ENE	11.8	ENE	0.0	0.0	0.0	10.3	
3	12.9	19.7	8.3	0.8	NE	5.5	ENE	9.4	ENE	0.0	0.0	0.0	0.0	
4	13.5	22.2	5.6	1.8	NE	6.9	NE	13.0	NE	0.0	0.0	0.0	8.6	
5	14.9	24.5	8.8	1.5	NE	6	NE	11.0	NE	0.0	0.0	0.0	9.1	
6	16.0	20.3	8.5	3.2	WSW	8.2	WSW	14.5	WSW	0.0	0.0	0.0	3.5	
7	18.2	22.8	14.2	1.9	WSW	5.7	WSW	9.6	WSW	6.5	6.5	3.0	0.7	
8	18.9	26.4	12.5	1.7	NE	4.9	N	8.8	NE	0.0	0.0	0.0	6.9	
9	20.4	28.8	10.6	1.9	SW	5.3	SW	9.9	SW	0.0	0.0	0.0	5.8	
10	21.7	24.9	19.6	1.7	SSW	4.8	SSW	10.5	SSW	113.0	21.5	7.0	0.1	
前半旬	14.2	21.9	7.6	1.8	NE					14.5			33.1	
後半旬	19.0	24.6	13.1	2.1	WSW					119.5			17.0	
旬	16.6	23.3	10.3	2.0	NE					134.0			50.1	
平年差/比	//	//	//							//			//	

地域雨量観測旬報

2011年5月1日～10日 島根県 (68)

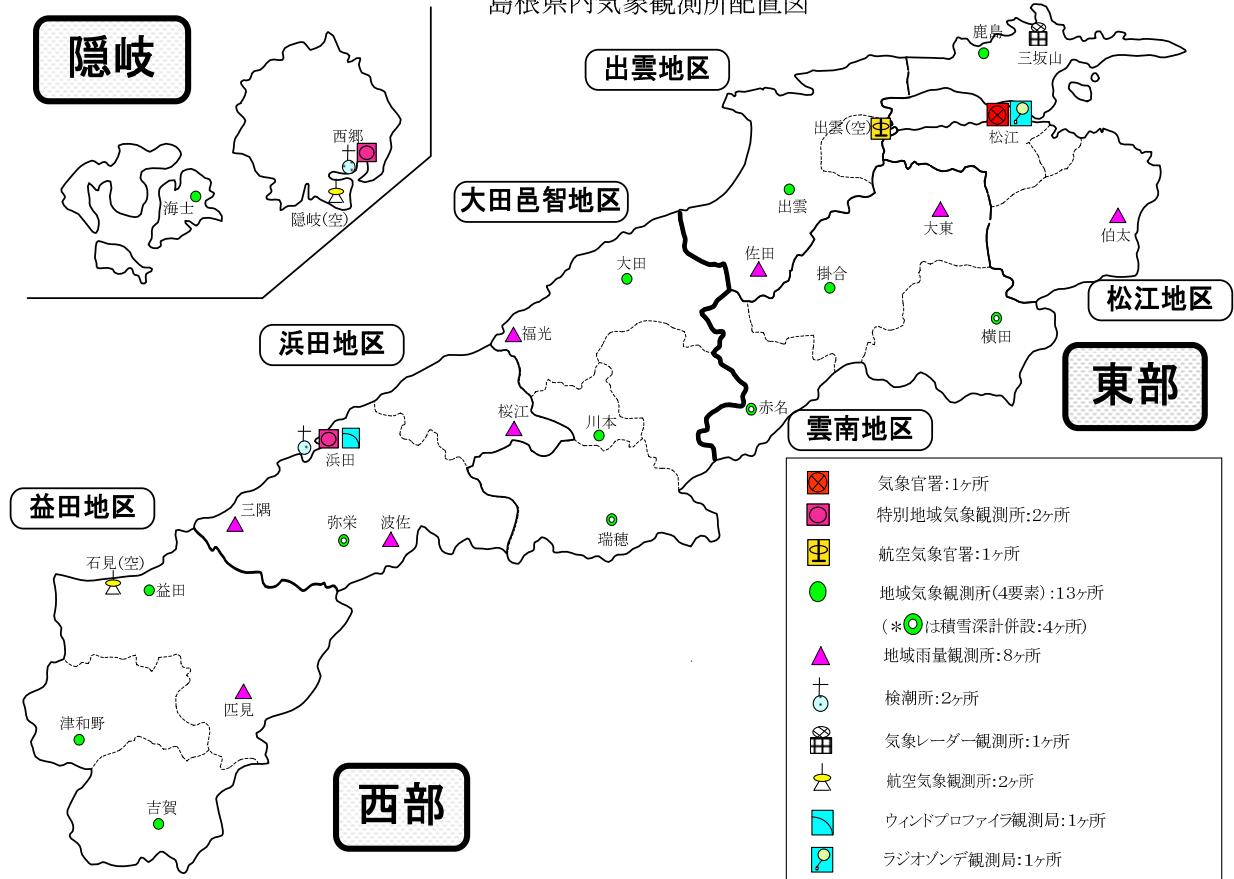
(1/1)

観測所名	大東				伯太				佐田				福光				桜江				三隅			
	降水量(mm)				降水量(mm)				降水量(mm)				降水量(mm)				降水量(mm)				降水量(mm)			
	日計	平年比	最大1時間	最大10分間	日計	平年比	最大1時間	最大10分間	日計	平年比	最大1時間	最大10分間	日計	平年比	最大1時間	最大10分間	日計	平年比	最大1時間	最大10分間	日計	平年比	最大1時間	最大10分間
1	1.5		1.5	0.5	2.5		1.5	0.5	4.5		3.5	1.0	3.5		2.5	0.5	3.0		2.0	0.5	1.5		1.5	0.5
2	0.0		0.0	0.0	0.0		0.0	0.0	0.0		0.0	0.0	0.0		0.0	0.0	0.0		0.0	0.0	0.0		0.0	0.0
3	0.0		0.0	0.0	0.0		0.0	0.0	0.0		0.0	0.0	0.0		0.0	0.0	0.0		0.0	0.0	0.0		0.0	0.0
4	0.0		0.0	0.0	0.0		0.0	0.0	0.0		0.0	0.0	0.0		0.0	0.0	0.0		0.0	0.0	0.0		0.0	0.0
5	0.0		0.0	0.0	0.0		0.0	0.0	0.0		0.0	0.0	0.0		0.0	0.0	0.0		0.0	0.0	0.0		0.0	0.0
半旬計/最大	1.5	8	1.5	0.5	2.5	13	1.5	0.5	4.5	21	3.5	1.0	3.5	19	2.5	0.5	3.0	14	2.0	0.5	1.5	7	1.5	0.5
6	0.0		0.0	0.0	0.0		0.0	0.0	0.0		0.0	0.0	0.0		0.0	0.0	0.0		0.0	0.0	0.0		0.0	0.0
7	0.0		0.0	0.0	0.0		0.0	0.0	0.0		0.0	0.0	0.0		0.0	0.0	0.0		0.0	0.0	0.0		0.0	0.0
8	0.0		0.0	0.0	0.0		0.0	0.0	0.5		0.5	0.5	0.0		0.0	0.0	0.0		0.0	0.0	0.0		0.0	0.0
9	0.0		0.0	0.0	0.0		0.0	0.0	0.0		0.0	0.0	0.0		0.0	0.0	0.0		0.0	0.0	0.0		0.0	0.0
10	52.5		14.5	5.0	60.0		11.5	5.0	69.5		14.5	5.5	41.0		18.0	8.0	66.0		16.5	6.0	45.5		16.0	5.5
半旬計/最大	52.5	241	14.5	5.0	60.0	270	11.5	5.0	70.0	281	14.5	5.5	41.0	184	18.0	8.0	66.0	262	16.5	6.0	45.5	186	16.0	5.5
旬計	54.0	147			62.5	176			74.5	182			44.5	124			69.0	186			47.0	122		
旬最大	52.5		14.5	5.0	60.0		11.5	5.0	69.5		14.5	5.5	41.0		18.0	8.0	66.0		16.5	6.0	45.5		16.0	5.5
起日	10		10	10	10		10	10	10		10	10	10		10	10	10		10	10	10		10	10

観測所名	波佐				匹見																			
	降水量(mm)				降水量(mm)				降水量(mm)				降水量(mm)				降水量(mm)							
	日計	平年比	最大1時間	最大10分間	日計	平年比	最大1時間	最大10分間	日計	平年比	最大1時間	最大10分間	日計	平年比	最大1時間	最大10分間	日計	平年比	最大1時間	最大10分間	日計	平年比	最大1時間	最大10分間
1	3.0		2.5	1.0	1.5		1.5	0.5																
2	0.0		0.0	0.0	0.0		0.0	0.0																
3	0.0		0.0	0.0	0.0		0.0	0.0																
4	0.0		0.0	0.0	0.0		0.0	0.0																
5	0.0		0.0	0.0	0.0		0.0	0.0																
半旬計/最大	3.0	14	2.5	1.0	1.5	7	1.5	0.5																
6	0.0		0.0	0.0	0.0		0.0	0.0																
7	0.5		0.5	0.5	0.0		0.0	0.0																
8	0.0		0.0	0.0	0.0		0.0	0.0																
9	0.0		0.0	0.0	0.0		0.0	0.0																
10	106.5		17.0	6.0	75.5		16.5	5.5																
半旬計/最大	107.0	401	17.0	6.0	75.5	315	16.5	5.5																
旬計	110.0	264			77.0	208																		
旬最大	106.5		17.0	6.0	75.5		16.5	5.5																
起日	10		10	10	10		10	10																

-) : 統計値を求める対象となる資料の一部が欠けているが、その範囲が許容の範囲内の値。
-] : 統計値を求める対象となる資料が、許容する範囲内の資料数を満たさず、十分な信頼を保障できない値である。
- × : 統計値を求める対象となる資料が、参考値もしくは欠測により全く統計値を求めることができない。

島根県内気象観測所配置図



平成23年04月11日現在

島根県地域気象観測所（アメダス）所在地一覧表

観測所	気温	降水量	日照	風向 風速	積雪	所在地	緯度	経度	海面上 の高さ
西郷	○	○	○	○	○	隠岐郡隠岐の島町西町大城（西郷特別地域気象観測所）	36°12.2'	133°20.0'	27m
西郷岬	○	○		○		隠岐郡隠岐の島町岬町字風の松（隠岐航空気象観測所）	36°10.7'	133°19.4'	80m
海士	○	○	○	○		隠岐郡海士町大字海士	36°05.8'	133°05.8'	3m
鹿島	○	○	○	○		松江市鹿島町北講武	35°31.2'	133°01.3'	5m
斐川	○	○		○		簸川郡斐川町大字沖州字反（出雲空港出張所）	35°24.8'	132°53.4'	2m
松江	○	○	○	○	○	松江市西津田（松江地方気象台）	35°27.4'	133°03.9'	17m
出雲	○	○	○	○		出雲市芦渡町	35°19.9'	132°43.8'	20m
大東		○				雲南市大東町下阿用	35°19.1'	132°57.9'	56m
伯太		○				安来市伯太町母里	35°21.0'	133°16.4'	23m
佐田		○				出雲市佐田町大呂	35°13.3'	132°43.4'	100m
大田	○	○	○	○		大田市大田町大田	35°11.4'	132°29.8'	30m
掛合	○	○	○	○		雲南市掛合町掛合	35°11.9'	132°49.0'	215m
横田	○	○	○	○	○	仁多郡奥出雲町稲原	35°10.4'	133°06.2'	369m
福光		○				大田市温泉津町福光	35°04.2'	132°19.9'	8m
赤名	○	○	○	○	○	飯石郡飯南町下赤名	35°00.1'	132°42.7'	444m
桜江		○				江津市桜江町川戸	34°57.2'	132°20.0'	32m
川本	○	○	○	○		邑智郡川本町川本	34°58.6'	132°29.5'	132m
浜田	○	○	○	○		浜田市大辻町（浜田特別地域気象観測所）	34°53.8'	132°04.2'	19m
瑞穂	○	○	○	○	○	邑智郡邑南町淀原	34°51.2'	132°31.8'	327m
三隅		○				浜田市三隅町三隅	34°47.3'	131°57.5'	11m
弥栄	○	○	○	○	○	浜田市弥栄町長安本郷	34°46.6'	132°06.5'	380m
波佐		○				浜田市金城町波佐	34°46.8'	132°11.8'	370m
高津	○	○		○		益田市内田町（石見航空気象観測所）	34°40.5'	131°47.4'	54m
益田	○	○	○	○		益田市あけぼの東町	34°40.6'	131°50.6'	4m
匹見		○				益田市匹見町匹見	34°34.3'	132°01.0'	259m
津和野	○	○	○	○		鹿足郡津和野町森村口	34°27.7'	131°46.2'	165m
吉賀	○	○	○	○		鹿足郡吉賀町七日市	34°23.5'	131°53.6'	250m

中国地方 1か月予報

(5月7日から6月6日までの天候見通し)

平成23年5月6日
広島地方気象台発表

<予想される向こう1か月の天候>

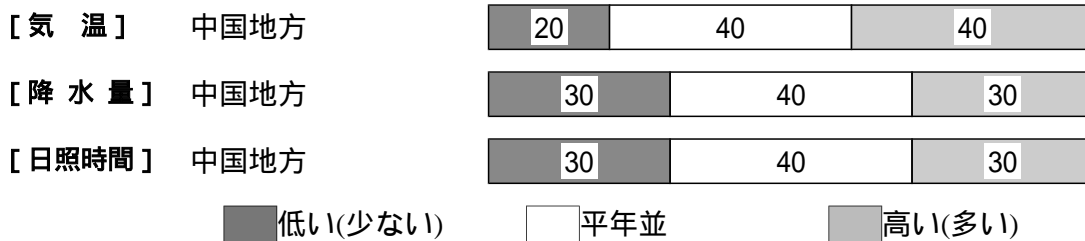
向こう1か月の出現の可能性が最も大きい天候と、特徴のある気温、降水量等の確率は以下のとおりです。

天気は数日の周期で変わるでしょう。

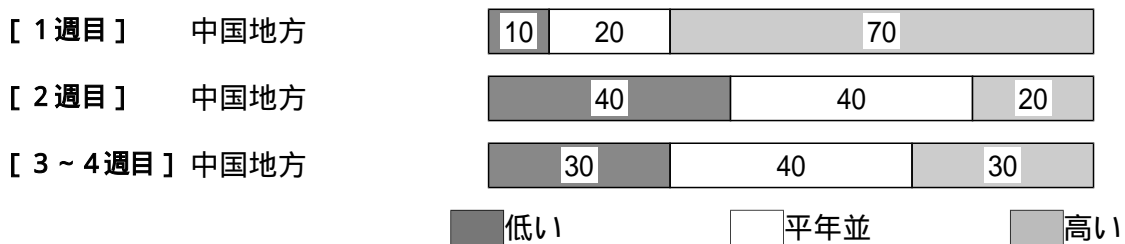
向こう1か月の平均気温は、平年並または高い確率ともに40%です。

週別の気温は、1週目は、高い確率70%です。2週目は、平年並または低い確率ともに40%です。

<向こう1か月の気温、降水量、日照時間の各階級の確率(%)>



<気温経過の各階級の確率(%)>



<予報の対象期間>

1か月 : 5月7日(土) ~ 6月6日(月)
1週目 : 5月7日(土) ~ 5月13日(金)
2週目 : 5月14日(土) ~ 5月20日(金)
3~4週目 : 5月21日(土) ~ 6月3日(金)

<次回発表予定等>

1か月予報 : 毎週金曜日 14時30分 次回は5月13日
3か月予報 : 5月25日(水) 14時

< 参考資料（平年並の範囲等） >

(1) 30 年平均値（向こう 1 か月の平均気温、降水量、日照時間と 1 週目、2 週目、3 ~ 4 週目の平均気温）

	気 温 ()	降 水 量 (mm)	日照時間 (時間)	気 温()		
				1 週目	2 週目	3 ~ 4 週目
松江	18.1	122.9	213.4	16.6	17.2	18.8
西郷	16.8	120.6	223.2	15.4	16.0	17.4
浜田	17.9	136.5	209.2	16.6	17.1	18.5
鳥取	18.3	127.3	207.5	16.8	17.4	19.0
米子	18.1	117.5	215.7	16.7	17.3	18.8
境	18.2	123.3	218.1	16.8	17.3	18.9
広島	19.8	161.9	207.6	18.3	19.0	20.5
呉	18.9	144.6	204.4	17.6	18.2	19.6
福山	18.7	115.5	213.1	17.2	17.9	19.4
岡山	19.8	120.9	203.3	18.3	19.0	20.5
津山	17.6	156.8	197.6	16.1	16.8	18.3

なお、気温、降水量、日照時間の「平年並」の範囲は、地点ごとに幾分違いはありますが、下に示した地域平均の「平年並」の範囲を参考にして下さい。

(2) 1971 ~ 2000 年のデータに基づいた向こう 1 か月地域平均の気温、降水量、日照時間の平年差(比)の「平年並」の範囲は次のとおりです。

	気温平年差()	降水量平年比(%)	日照時間平年比(%)
中国地方	-0.3 ~ +0.3	79 ~ 113	94 ~ 106
山陰	-0.3 ~ +0.3	78 ~ 111	94 ~ 106
山陽	-0.3 ~ +0.3	73 ~ 112	94 ~ 106

(3) この予報期間の 1 週目、2 週目、3 ~ 4 週目の地域平均の気温平年差の「平年並」の範囲は次のとおりです。

	1 週目	2 週目	3 ~ 4 週目
中国地方	-0.5 ~ +0.5	-0.4 ~ +0.4	-0.4 ~ +0.5
山陰	-0.5 ~ +0.5	-0.4 ~ +0.5	-0.4 ~ +0.5
山陽	-0.5 ~ +0.4	-0.4 ~ +0.4	-0.3 ~ +0.4

< 参考資料（利用上の注意） >

(1) 気温(降水量)等は、「低い(少ない)」「平年並」「高い(多い)」の 3 つの階級で予報します。階級の幅は、1971 ~ 2000 年の 30 年間に於ける各階級の出現率が等分(それぞれ 33%)となるように決めてあります(気候的出現率と呼びます)。

(2) 予報する確率の数値は、それぞれの階級が出現する可能性の大きさを表しています。予測資料の信頼性が大きい場合には気候的出現率から大きく隔たった 10%以下や 60%以上の確率を付けられますが、特定の階級を強調できない場合には気候的出現率と同じかそれと同程度(30%、40%)の確率しか付けられません。

(3) 晴れや雨などの天気日数は、平年の日数よりも多い(少ない)場合は「平年に比べて多い(少ない)」、また平年の日数と同程度に多い(少ない)場合には「平年と同様に多い(少ない)」と表現します。なお、単に多い(少ない)と表現した場合には対象期間の 2 分の 1 より多い(少ない)ことを意味します。