

島根県農業気象速報

平成23年4月下旬

島根県
松江地方気象台

平成23年5月2日発行

お知らせ

新しい平年値について

気象庁では、現在は 1971 年～2000 年の統計による平年値を使用していますが、2011 年 5 月の中頃から 1981 年～2010 年の統計による新しい平年値を使用する予定です。なお、島根県農業気象速報は、2011 年 6 月に発表する資料から新しい平年値を使用する予定です。

気象概況 平成 23 年 4 月下旬

天気は短い周期で変化した。西郷では、低気圧の影響により降水量はかなり多かった。

日付	天気概況	松江(6時～18時)	松江(18時～翌06時)
21日	南海上の高気圧に覆われる	晴後薄曇	曇
22日	前線を伴った低気圧が日本海を東北東進	雨後曇	雨
23日	沿海州付近の低気圧からのびる寒冷前線が通過	雨時々曇後晴	晴後一時雨、雷を伴う
24日	東シナ海の高気圧に覆われる	晴時々曇	晴後曇一時雨、雷を伴う
25日	南海上の高気圧に覆われる	晴	曇後一時雨
26日	南から暖かく湿った空気が流入	雨時々曇	曇時々晴
27日	前線を伴った低気圧が日本海を東北東進	曇後雨、雷を伴う	曇時々雨
28日	寒気の影響を受ける	曇時々雨一時晴、あられを伴う	晴一時曇
29日	移動性の高気圧に覆われる	晴一時薄曇	晴後曇
30日	南から暖かく湿った空気が流入	曇一時雨、雷を伴う	雨一時曇

気象官署・特別地域気象観測所の観測値(4月下旬)

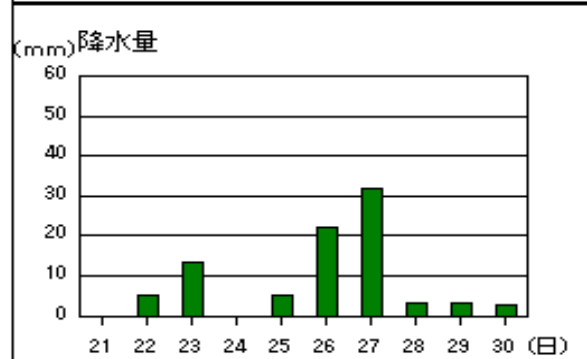
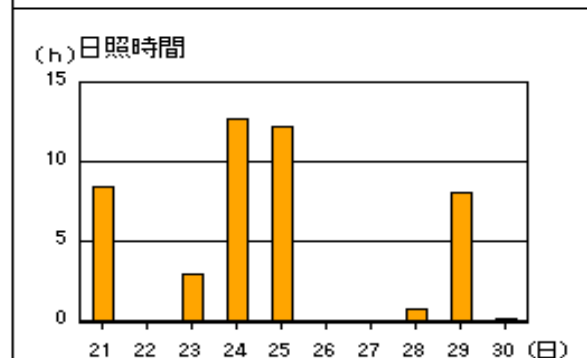
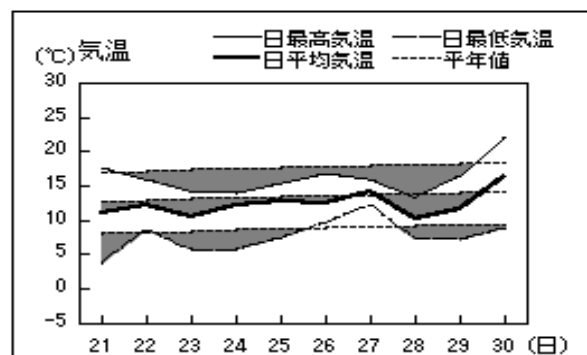
要素	気温()						降水量(mm)		日照時間(h)	
	平均		最高		最低		本年	平年	本年	平年
	本年	平年	本年	平年	本年	平年				
松江	13.9	14.7	19.4	20.4	8.3	9.6	43.0	32.8	56.0	66.1
浜田	15.0	14.9	19.8	19.4	9.9	10.2	45.5	39.9	54.5	63.4
西郷	12.3	13.5	16.1	18.2	7.6	8.6	86.0	36.0	44.9	69.6

平均気温は、松江・西郷「低い」、浜田「平年並」。降水量は、松江「多い」、浜田「平年並」、西郷「かなり多い」。日照時間は、松江・西郷「少ない」、浜田「平年並」。

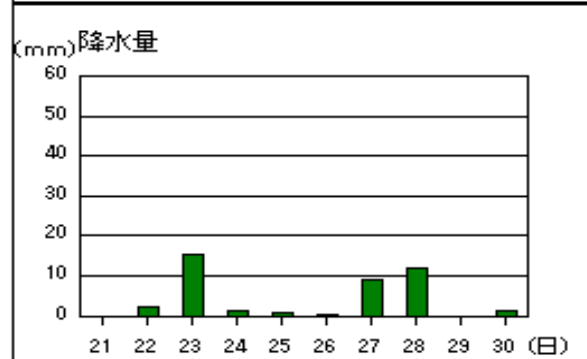
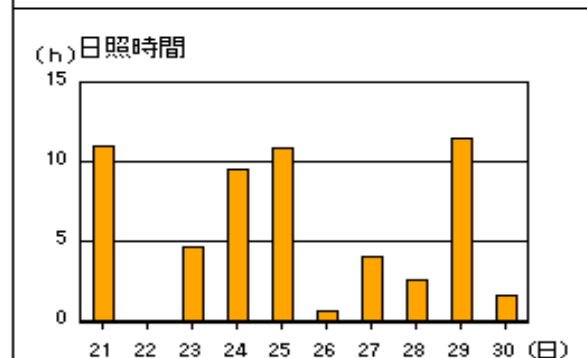
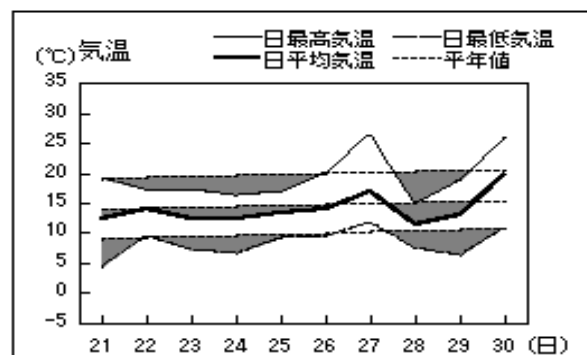
注：地上気象観測における平年の統計期間は、松江、浜田、西郷とも 1971～2000 年の 30 年間である。

アメダス 気象経過図：2011年4月21日-2011年4月30日

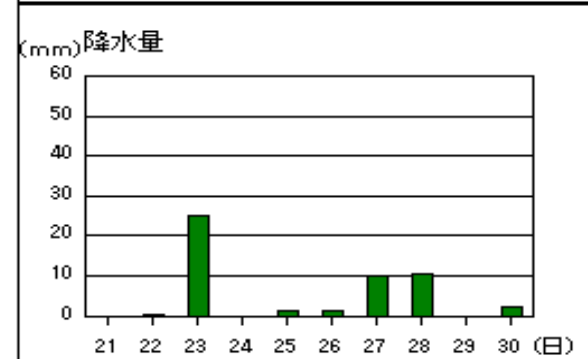
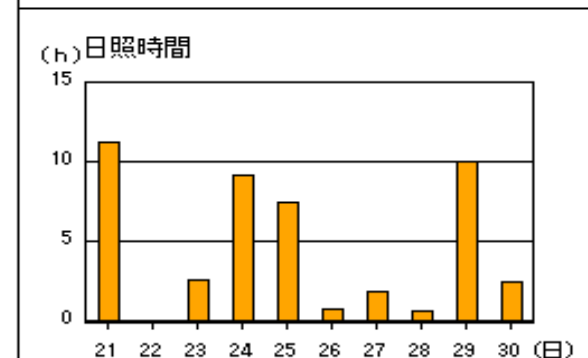
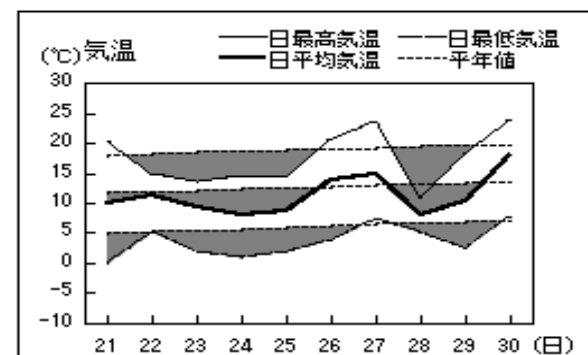
西郷



松江

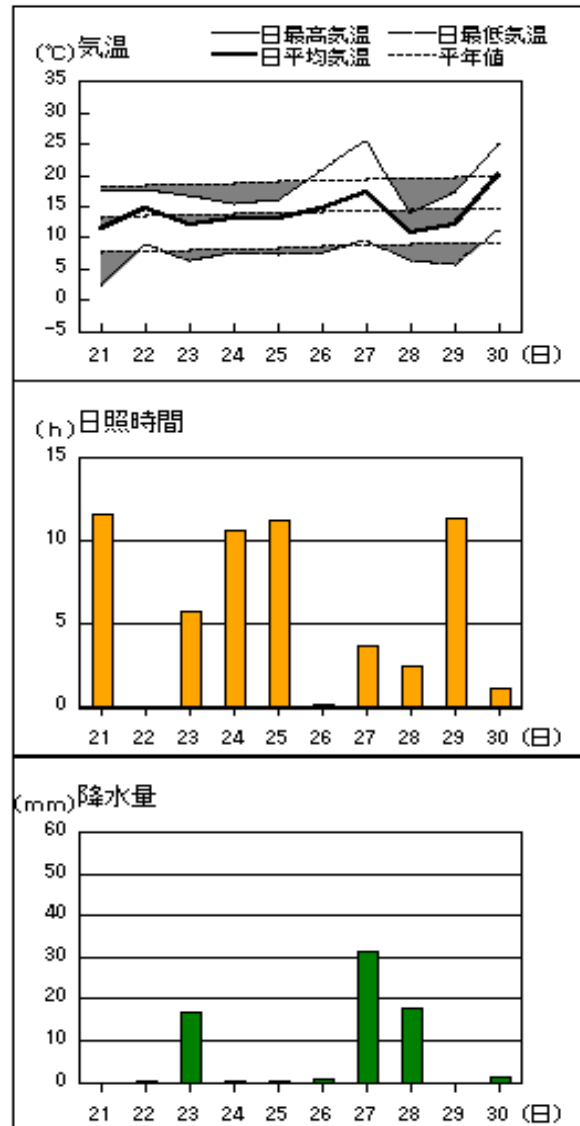


横田

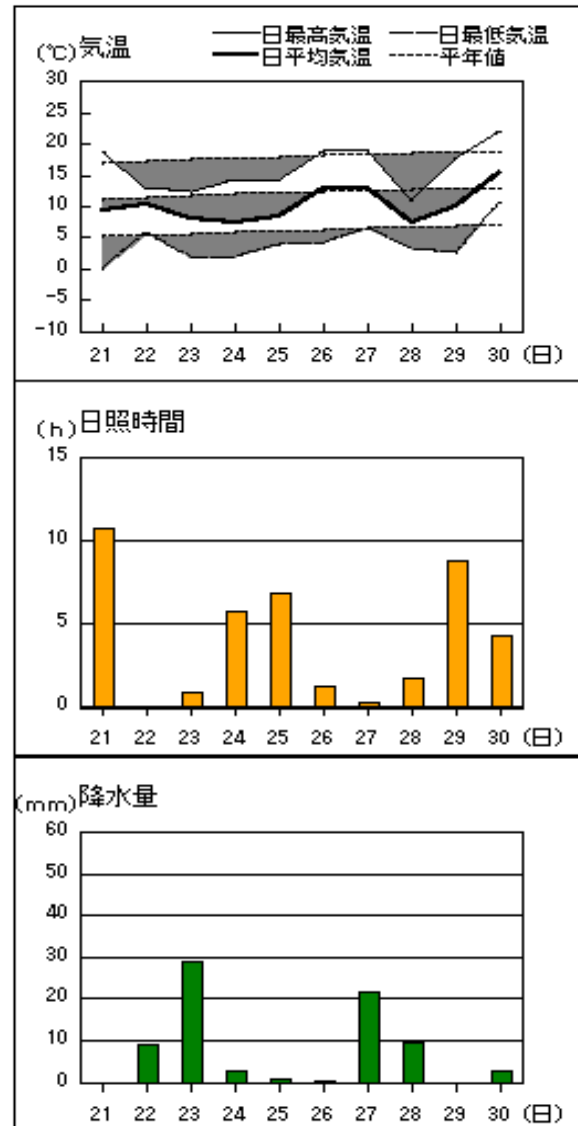


アメダス 気象経過図：2011年4月21日-2011年4月30日

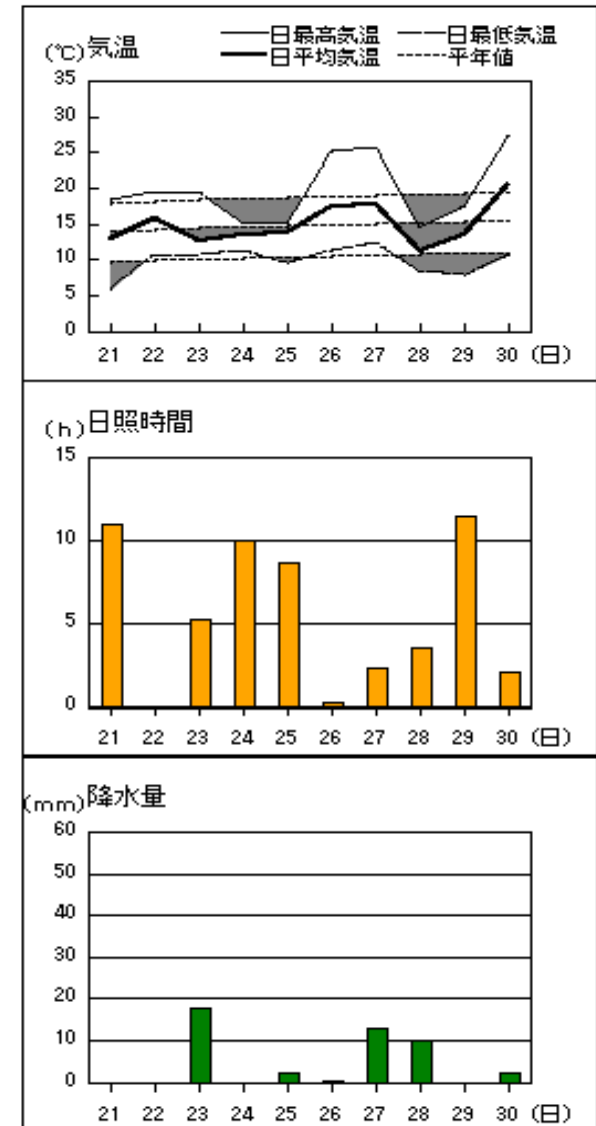
出雲



赤名

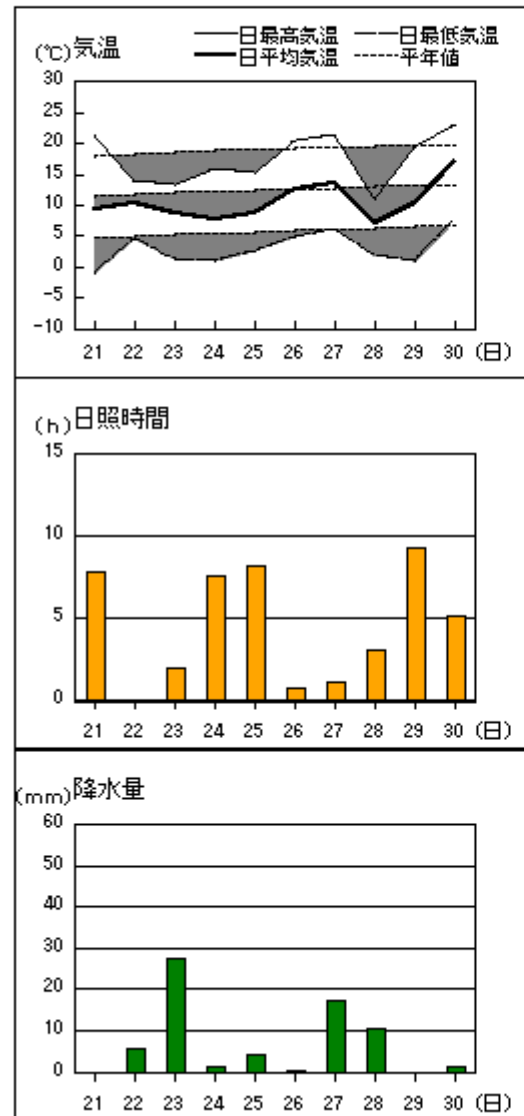


浜田

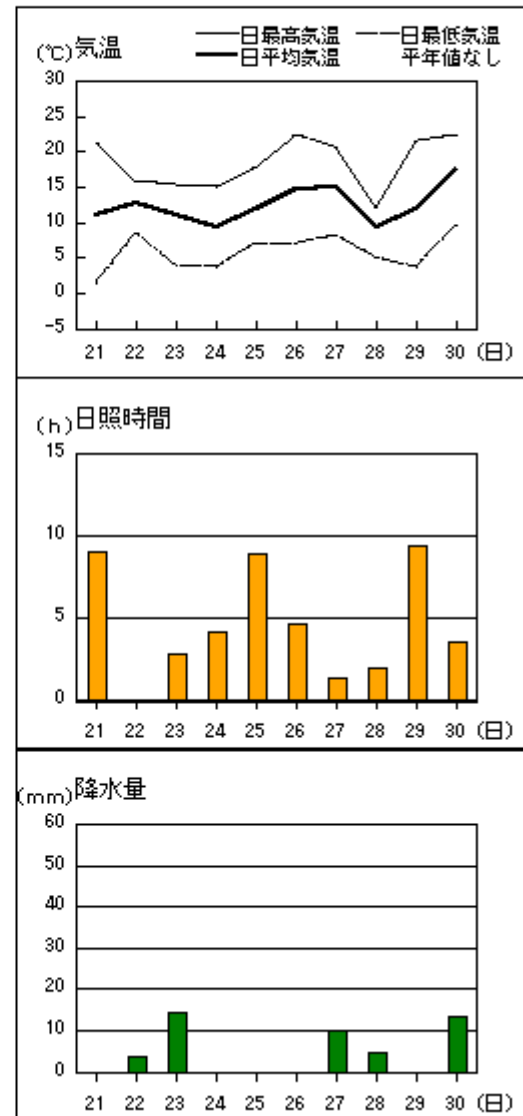


アメダス 気象経過図：2011年4月21日-2011年4月30日

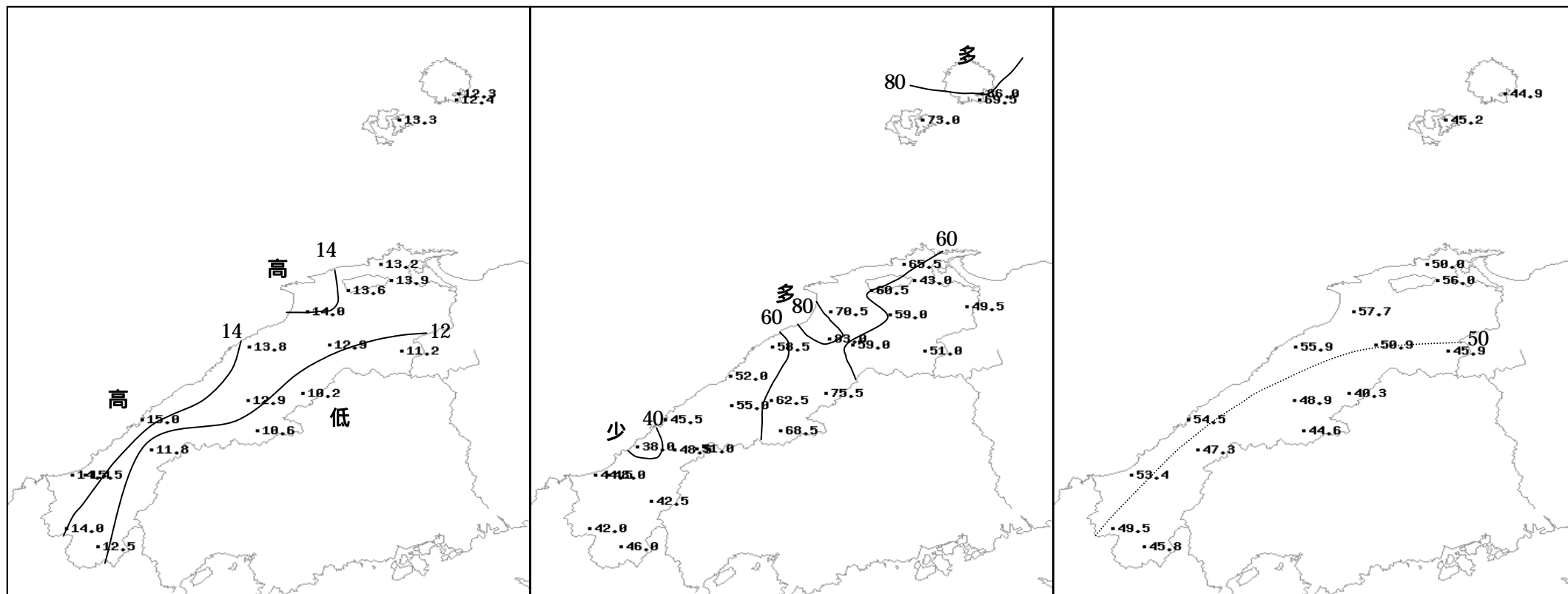
瑞穂



吉賀



2011年（平成23年）4月下旬の気象分布図



平均気温 ()

降水量 (mm)

日照時間 (h)

地域気象観測旬報

2011年4月21日～30日 島根県 (68)
(1/5)

観測所名	西郷										10 以上積算気温			123
	気温()			風向・風速(m/s)						降水量(mm)			日照 (h)	
	平均	最高	最低	平均	最多	最大	風向	瞬間	風向	日計	1時間	10分		
21	11.0	17.5	3.6	2.6	WNW	7.2	SW	10.9	SW	0.0	0.0	0.0	8.4	
22	12.2	15.8	8.5	2.6	SSE	6.6	SSE	12.0	S	5.0	1.0	0.5	0.0	
23	10.6	14.1	5.7	3.0	W	6	WSW	9.8	WSW	13.5	3.5	1.0	2.9	
24	12.1	14.0	5.7	6.8	W	10.7	W	18.9	WSW	0.0	0.0	0.0	12.6	
25	12.7	15.3	7.5	6.1	W	10.3	SW	17.5	W	5.0	5.0	1.5	12.1	
26	12.4	16.8	9.6	3.7	SW	9.3	SW	12.4	SW	22.0	4.5	3.0	0.0	
27	14.1	15.8	12.1	3.6	WSW	8.5	SW	13.6	WSW	32.0	13.5	3.5	0.0	
28	10.1	13.4	7.3	2.2	WNW	4.8	NW	9.3	WNW	3.0	1.5	0.5	0.8	
29	11.6	16.5	7.1	2.6	NW	7.6	SSW	10.7	SW	3.0	3.0	2.0	8.0	
30	16.5	22.1	8.7	4.6	SW	10.9	WSW	17.4	SW	2.5	1.5	0.5	0.1	
前半旬	11.7	15.3	6.2	4.2	W					23.5			36.0	
後半旬	12.9	16.9	9.0	3.3	SW					62.5			8.9	
旬	12.3	16.1	7.6	3.8	W					86.0			44.9	
平年差/比	-1.2	-1.7	-1.2							272			66	

観測所名	西郷岬										10 以上積算気温			124
	気温()			風向・風速(m/s)						降水量(mm)			日照 (h)	
	平均	最高	最低	平均	最多	最大	風向	瞬間	風向	日計	1時間	10分		
21	12.3	16.5	6.7	4.0	SW	8.1	SW	10.8	W	0.0	0.0	0.0		
22	13.0	15.0	11.2	4.2	SE	9.2	SSW	12.9	S	4.5	1.0	0.5		
23	10.8	13.5	7.6	4.0	W	7.9	SSE	10.8	WSW	13.0	3.0	1.0		
24	12.0	13.8	10.4	8.8	W	12.1	W	18.0	W	0.0	0.0	0.0		
25	12.2	15.0	7.5	8.5	W	12.6	SW	21.1	WNW	4.5	4.5	2.0		
26	12.0	15.8	9.4	4.7	SSW	9.1	WSW	12.9	NW	17.5	3.5	1.5		
27	13.8	15.8	11.4	5.0	W	11.2	WNW	15.9	WNW	26.0	12.0	3.0		
28	10.1	12.8	7.6	3.1	NNW	7.1	WNW	9.8	W	0.5	0.5	0.5		
29	12.2	16.1	8.0	4.0	WSW	9.5	NNW	13.4	NNW	1.5	1.5	1.0		
30	15.9	20.9	11.0	4.6	WSW	11.3	SSW	18.5	SSW	2.0	1.5	0.5		
前半旬	12.1	14.8	8.7	5.9	W					22.0				
後半旬	12.8	16.3	9.5	4.3	WSW					47.5				
旬	12.4	15.5	9.1	5.1	W					69.5				
平年差/比	//	//	//							//				

観測所名	海士										10 以上積算気温			133
	気温()			風向・風速(m/s)						降水量(mm)			日照 (h)	
	平均	最高	最低	平均	最多	最大	風向	瞬間	風向	日計	1時間	10分		
21	11.8	17.8	3.5	1.9	SW	5.1	SW	9.7	S	0.0	0.0	0.0	6.9	
22	14.1	17.0	11.7	2.2	SSE	5.7	SE	11.5	SSE	4.5	1.5	0.5	0.0	
23	11.2	14.9	6.1	2.1	WNW	4.9	W	10.6	SSW	13.0	4.0	1.0	2.7	
24	12.7	14.8	11.0	5.7	WSW	9.1	W	16.0	W	0.0	0.0	0.0	12.4	
25	13.2	15.9	7.4	5.4	WSW	8.6	W	17.2	WSW	7.0	7.0	3.0	11.6	
26	13.2	17.5	10.0	2.8	SW	6.9	WSW	13.9	WSW	15.0	3.0	1.5	0.0	
27	14.6	16.9	12.0	2.9	WSW	6.6	WSW	12.6	W	26.0	15.0	4.0	0.0	
28	10.1	12.6	6.5	1.4	NNW	3.3	W	7.1	WNW	1.5	0.5	0.5	1.1	
29	13.2	16.7	5.7	2.2	SW	5.2	SW	9.8	SSW	1.0	1.0	1.0	10.1	
30	18.4	23.4	12.5	3.3	SSW	7.6	SW	17.4	SSW	5.0	3.0	1.5	0.4	
前半旬	12.6	16.1	7.9	3.5	WSW					24.5			33.6	
後半旬	13.9	17.4	9.3	2.5	SW					48.5			11.6	
旬	13.3	16.8	8.6	3.0	SW					73.0			45.2	
平年差/比	-0.6	-0.9	-0.7							239			71	

観測所名	鹿島										10 以上積算気温			132
	気温()			風向・風速(m/s)						降水量(mm)			日照 (h)	
	平均	最高	最低	平均	最多	最大	風向	瞬間	風向	日計	1時間	10分		
21	11.5	18.2	2.8	2.1	ENE	6.9	W	12.1	W	0.0	0.0	0.0	10.7	
22	13.5	17.0	8.0	1.9	SE	5.5	SE	9.9	SE	1.0	0.5	0.5	0.0	
23	11.4	16.4	6.8	2.9	W	7.1	W	11.5	W	17.5	6.0	2.5	3.5	
24	11.1	15.0	6.2	4.0	W	9.4	W	15.4	W	0.5	0.5	0.5	6.7	
25	12.8	16.3	6.4	5.6	W	9.9	W	14.7	W	0.0	0.0	0.0	10.4	
26	13.1	18.2	7.7	1.3	NNE	5.5	SW	8.4	SW	1.5	0.5	0.5	0.6	
27	16.4	24.2	11.1	4.5	SW	9.8	SW	17.2	W	30.0	23.0	8.5	4.0	
28	10.9	13.4	7.1	2.0	NW	6.1	W	9.6	NNW	12.5	6.5	3.0	1.8	
29	12.2	18.1	5.8	2.9	E	7.4	W	10.9	W	0.0	0.0	0.0	11.3	
30	19.3	24.8	9.7	3.8	S	9.1	S	13.8	S	2.5	2.0	1.0	1.0	
前半旬	12.1	16.6	6.0	3.3	W					19.0			31.3	
後半旬	14.4	19.7	8.3	2.9	SW					46.5			18.7	
旬	13.2	18.2	7.2	3.1	W					65.5			50.0	
平年差/比	-0.8	-0.7	-1.5							226			79	

-) : 統計値を求める対象となる資料の一部が欠けているが、その範囲が許容の範囲内の値。
-] : 統計値を求める対象となる資料が、許容する範囲内の資料数を満たさず、十分な信頼を保障できない値である。
- × : 統計値を求める対象となる資料が、参考値もしくは欠測により全く統計値を求めることができない。

地域気象観測旬報

2011年4月21日～30日 島根県 (68)
(2/5)

観測所名	斐川										10 以上積算気温			136
	気温()			風向・風速(m/s)						降水量(mm)			日照 (h)	
	平均	最高	最低	平均	最多	最大	風向	瞬間	風向	日計	1時間	10分		
21	11.7	19.2	2.2	3.9	WSW	8.8	WSW	11.8	WSW	0.0	0.0	0.0		
22	13.6	17.4	8.6	4.4	SSE	11.5	S	19.0	S	2.5	0.5	0.5		
23	12.1	16.7	6.9	4.6	W	10.5	S	14.4	S	17.0	7.5	3.0		
24	11.9	15.5	7.4	6.2	WSW	12.4	WSW	18.5	WSW	4.0	4.0	2.5		
25	12.9	16.3	7.4	7.3	W	12.7	WSW	16.5	W	1.5	1.5	1.5		
26	13.5	17.7	9.0	2.3	SSE	6.2	ENE	9.3	SSW	0.5	0.5	0.5		
27	17.0	25.2	11.0	6.3	SSW	13.4	WSW	18.0	WSW	22.0	15.5	7.0		
28	11.0	13.5	7.1	3.8	NW	7.5	NW	10.3	W	12.0	5.0	3.0		
29	12.4	17.7	6.5	4.6	WSW	9.4	W	13.4	W	0.0	0.0	0.0		
30	19.4	25.6	9.7	7.6	S	15.3	S	21.6	S	1.0	1.0	0.5		
前半旬	12.4	17.0	6.5	5.3	WSW					25.0				
後半旬	14.7	19.9	8.7	4.9	S					35.5				
旬	13.6	18.5	7.6	5.1	WSW					60.5				
平年差/比	//	//	//							//				

観測所名	松江										10 以上積算気温			139
	気温()			風向・風速(m/s)						降水量(mm)			日照 (h)	
	平均	最高	最低	平均	最多	最大	風向	瞬間	風向	日計	1時間	10分		
21	12.4	19.2	4.3	2.9	W	9.7	WSW	13.9	WSW	0.0	0.0	0.0	10.9	
22	13.9	17.4	9.6	1.9	SE	7.4	SSW	14.6	SSW	2.0	0.5	0.5	0.0	
23	12.3	17.4	7.1	4.1	W	9.6	WSW	16.7	SSW	15.5	5.5	2.0	4.6	
24	12.3	16.3	6.6	6.1	W	14.1	W	19.9	W	1.5	1.5	1.5	9.5	
25	13.3	17.0	9.3	6.5	W	11.7	WSW	17.8	W	1.0	1.0	1.0	10.8	
26	14.0	20.2	9.5	2.1	E	6.1	SSW	10.9	SW	0.5	0.5	0.5	0.6	
27	17.0	26.3	11.8	4.9	WSW	11	W	18.3	SSW	9.0	7.0	2.5	4.0	
28	11.3	15.0	7.5	3.7	W	8.1	NW	12.9	NW	12.0	6.0	2.0	2.6	
29	13.0	18.8	6.1	3.6	W	10.1	W	14.4	W	0.0	0.0	0.0	11.4	
30	19.9	25.9	10.9	4.5	SSW	9.4	SSW	17.7	SSW	1.5	1.5	0.5	1.6	
前半旬	12.8	17.5	7.4	4.3	W					20.0			35.8	
後半旬	15.0	21.2	9.2	3.8	W					23.0			20.2	
旬	13.9	19.4	8.3	4.0	W					43.0			56.0	
平年差/比	-0.9	-0.6	-1.5							166			87	

観測所名	出雲										10 以上積算気温			140
	気温()			風向・風速(m/s)						降水量(mm)			日照 (h)	
	平均	最高	最低	平均	最多	最大	風向	瞬間	風向	日計	1時間	10分		
21	11.3	17.6	2.3	1.8	W	5.3	WSW	9.7	W	0.0	0.0	0.0	11.5	
22	14.6	17.7	8.8	3.3	S	8.3	S	18.0	S	0.5	0.5	0.5	0.0	
23	12.2	16.6	6.2	3.0	WSW	8.7	S	20.2	S	17.0	6.5	2.5	5.7	
24	13.1	15.4	7.5	4.4	W	8.4	WSW	16.5	WSW	0.5	0.5	0.5	10.6	
25	13.0	16.1	7.1	4.3	W	9	WSW	16.6	WSW	0.5	0.5	0.5	11.2	
26	14.8	20.9	7.5	2.0	SSW	5.2	S	10.6	SSE	1.0	0.5	0.5	0.1	
27	17.3	25.3	9.5	4.1	SSW	8.3	WSW	14.8	SSW	31.5	24.5	8.5	3.7	
28	10.9	14.0	6.3	2.0	WNW	4.6	WSW	9.0	NW	18.0	5.0	2.5	2.5	
29	12.0	17.1	5.5	2.3	W	6.3	W	11.2	WSW	0.0	0.0	0.0	11.3	
30	20.3	25.0	11.0	5.4	S	8.5	S	17.2	S	1.5	1.0	0.5	1.1	
前半旬	12.8	16.7	6.4	3.4	WSW					18.5			39.0	
後半旬	15.1	20.5	8.0	3.2	S					52.0			18.7	
旬	14.0	18.6	7.2	3.3	W					70.5			57.7	
平年差/比	0.0	-0.4	-1.1							242			91	

観測所名	大田										10 以上積算気温			138
	気温()			風向・風速(m/s)						降水量(mm)			日照 (h)	
	平均	最高	最低	平均	最多	最大	風向	瞬間	風向	日計	1時間	10分		
21	12.7	19.3	4.9	2.2	SSE	4.8	WNW	9.3	WNW	0.0	0.0	0.0	11.5	
22	14.1	16.1	10.3	3.1	SE	7.2	SE	14.8	ESE	1.5	0.5	0.5	0.0	
23	11.4	15.1	7.4	2.0	SSE	6.9	SE	13.5	SE	22.5	8.0	2.0	4.0	
24	12.3	16.4	7.6	2.7	W	5.9	W	14.2	WNW	0.0	0.0	0.0	10.7	
25	13.2	16.8	9.1	3.0	W	6.1	W	13.4	NW	0.0	0.0	0.0	9.6	
26	14.6	20.3	8.9	2.0	SE	4	SE	10.6	SSE	2.5	1.0	1.0	0.8	
27	16.7	25.0	10.6	2.5	SE	4.9	SE	11.1	W	10.5	7.0	1.5	3.8	
28	10.7	14.4	7.0	1.8	NW	4.1	WNW	8.2	NNW	19.0	7.5	5.0	2.9	
29	12.7	18.4	6.6	2.3	SE	4.6	WNW	9.6	W	0.0	0.0	0.0	11.7	
30	19.6	24.2	15.1	3.1	SE	7.2	SE	13.6	ESE	2.5	1.0	0.5	0.9	
前半旬	12.7	16.7	7.9	2.6	SE					24.0			35.8	
後半旬	14.9	20.5	9.6	2.3	SE					34.5			20.1	
旬	13.8	18.6	8.8	2.5	SE					58.5			55.9	
平年差/比	-1.0	-1.3	-0.8							186			91	

地域気象観測旬報

2011年4月21日～30日 島根県 (68)

(3/5)

観測所名	掛合										10 以上積算気温			120	
	気温()			風向・風速(m/s)							降水量(mm)				日照(h)
	平均	最高	最低	平均	最多	最大	風向	瞬間	風向	日計	1時間	10分			
21	11.2	20.4	1.8	1.3	N	4.5	N	8.9	SSE	0.0	0.0	0.0	10.0		
22	13.0	16.1	7.6	2.2	S	4.8	SSE	13.6	SE	2.5	1.0	0.5	0.0		
23	10.9	14.6	5.5	1.9	N	5	S	12.3	SSW	18.0	5.5	1.5	2.1		
24	11.0	15.0	6.5	2.7	SSE	5.5	NNW	12.0	SSW	0.5	0.5	0.5	9.0		
25	11.1	15.6	6.7	2.6	SSE	5.9	N	13.5	NNW	1.0	0.5	0.5	8.4		
26	15.4	21.5	7.7	2.0	SSE	5.1	S	11.7	SSE	2.5	1.0	0.5	1.4		
27	16.4	23.8	11.4	3.3	SSE	5.4	NW	13.6	SSE	12.5	9.5	4.5	3.5		
28	9.4	12.4	4.6	1.6	NNE	5.4	S	11.6	SSE	17.0	5.5	1.5	1.1		
29	11.7	19.3	3.8	1.6	SSE	5	NNW	11.3	NW	0.0	0.0	0.0	9.8		
30	19.0	24.9	11.7	3.9	S	6.8	S	15.8	SSE	5.0	2.0	0.5	5.6		
前半旬	11.4	16.3	5.6	2.1	SSE					22.0			29.5		
後半旬	14.4	20.4	7.8	2.5	SSE					37.0			21.4		
旬	12.9	18.4	6.7	2.3	SSE					59.0			50.9		
平年差/比	-0.7	-1.3	-0.4							195			90		

観測所名	横田										10 以上積算気温			78	
	気温()			風向・風速(m/s)							降水量(mm)				日照(h)
	平均	最高	最低	平均	最多	最大	風向	瞬間	風向	日計	1時間	10分			
21	10.0	20.4	-0.2	1.0	ENE	4.2	WNW	7.5	SW	0.0	0.0	0.0	11.2		
22	11.2	15.0	5.0	2.4	S	6.4	S	17.4	S	0.5	0.5	0.5	0.0		
23	9.2	13.5	1.9	2.4	WNW	6.7	WNW	12.3	SSE	25.0	8.0	2.0	2.6		
24	7.9	14.5	0.9	2.8	WSW	8.1	WSW	16.3	SW	0.0	0.0	0.0	9.1		
25	8.7	14.6	2.0	2.9	SW	9.1	WSW	18.5	WSW	1.5	0.5	0.5	7.4		
26	13.8	20.6	3.9	3.2	SSW	8.5	SSW	17.4	SSW	1.5	0.5	0.5	0.7		
27	14.9	23.6	7.4	3.5	SSW	9.4	WSW	18.4	SW	10.0	6.0	2.5	1.9		
28	8.0	11.1	5.0	1.8	W	5.9	WNW	10.3	NNW	10.5	2.5	1.0	0.6		
29	10.4	18.5	2.7	1.7	WNW	5.9	WSW	11.4	SW	0.0	0.0	0.0	10.0		
30	18.1	24.0	7.6	3.5	S	8.1	SW	15.5	S	2.0	1.5	0.5	2.4		
前半旬	9.4	15.6	1.9	2.3	WSW					27.0			30.3		
後半旬	13.0	19.6	5.3	2.7	SSW					24.0			15.6		
旬	11.2	17.6	3.6	2.5	SSW					51.0			45.9		
平年差/比	-1.5	-1.4	-2.2							198			77		

観測所名	赤名										10 以上積算気温			62	
	気温()			風向・風速(m/s)							降水量(mm)				日照(h)
	平均	最高	最低	平均	最多	最大	風向	瞬間	風向	日計	1時間	10分			
21	9.3	18.8	-0.1	1.0	SE	4	SE	6.6	SE	0.0	0.0	0.0	10.7		
22	10.3	13.0	5.7	1.2	SSE	2.6	SSE	11.2	ESE	9.0	2.0	0.5	0.0		
23	8.1	12.1	1.8	1.1	N	3.1	NNW	7.2	SSE	29.0	12.0	3.0	0.9		
24	7.5	14.1	1.9	1.2	SSE	2.7	SSE	8.2	ESE	2.5	2.0	1.5	5.7		
25	8.3	14.2	3.9	1.2	SSE	3.2	SE	7.8	SSE	1.0	1.0	0.5	6.8		
26	12.9	18.8	4.3	1.1	S	2.9	S	9.7	S	0.5	0.5	0.5	1.2		
27	12.9	19.2	6.3	1.1	SSE	3.1	SE	8.3	ENE	21.5	14.0	6.5	0.3		
28	7.4	11.0	3.3	0.9	S	2.3	N	6.5	NW	9.5	3.0	1.5	1.7		
29	10.0	17.6	2.5	0.9	N	3.1	N	6.4	NNW	0.0	0.0	0.0	8.7		
30	15.6	22.0	10.7	1.8	SSE	3.6	SSE	10.8	SE	2.5	1.0	1.0	4.3		
前半旬	8.7	14.4	2.6	1.1	SSE					41.5			24.1		
後半旬	11.8	17.7	5.4	1.2	S					34.0			16.2		
旬	10.2	16.1	4.0	1.2	SSE					75.5			40.3		
平年差/比	-2.1	-1.9	-2.1							224			76		

観測所名	川本										10 以上積算気温			109	
	気温()			風向・風速(m/s)							降水量(mm)				日照(h)
	平均	最高	最低	平均	最多	最大	風向	瞬間	風向	日計	1時間	10分			
21	11.6	21.8	3.0	1.0	NW	3.2	WSW	5.7	WSW	0.0	0.0	0.0	9.1		
22	12.5	16.0	7.0	2.6	SSE	6.7	SSE	16.3	SE	5.5	1.5	0.5	0.0		
23	10.9	15.4	4.2	1.5	W	5.1	SSE	11.4	SE	23.0	9.0	2.5	2.7		
24	9.8	16.7	3.5	2.0	WSW	6.4	SW	12.8	WSW	3.0	2.0	2.0	8.9		
25	10.9	17.4	5.0	2.1	SW	6.4	SW	12.3	WSW	1.5	1.0	1.0	7.5		
26	15.1	21.6	6.5	2.2	S	7	S	13.0	S	0.5	0.5	0.5	0.8		
27	16.0	24.1	9.2	2.4	S	8.7	WSW	17.0	W	14.0	12.5	5.0	3.3		
28	9.6	13.8	6.0	1.3	SW	4.5	WSW	8.7	WSW	12.0	3.5	1.5	2.2		
29	12.5	20.8	4.8	1.4	WNW	4.7	SW	8.4	WSW	0.0	0.0	0.0	9.9		
30	19.7	25.4	15.6	4.6	S	8.8	S	18.3	SSW	3.0	2.0	1.0	4.5		
前半旬	11.1	17.5	4.5	1.8	WSW					33.0			28.2		
後半旬	14.6	21.1	8.4	2.4	S					29.5			20.7		
旬	12.9	19.3	6.5	2.1	S					62.5			48.9		
平年差/比	-0.9	-0.9	-1.0							200			88		

地域気象観測旬報

2011年4月21日～30日 島根県 (68)
(4/5)

観測所名	浜田										10 以上積算気温			150
	気温()			風向・風速(m/s)						降水量(mm)			日照 (h)	
	平均	最高	最低	平均	最多	最大	風向	瞬間	風向	日計	1時間	10分		
21	12.9	18.3	5.8	3.2	ENE	6.1	SW	8.6	SW	0.0	0.0	0.0	11.0	
22	15.9	19.6	10.8	3.8	S	10.8	S	20.3	SSE	0.0	0.0	0.0	0.0	
23	12.8	19.4	10.7	4.0	WSW	8.3	W	16.1	WSW	18.0	7.5	2.0	5.3	
24	13.5	15.2	11.3	7.8	SW	12.4	SW	16.4	SW	0.0	0.0	0.0	10.0	
25	13.7	15.3	9.6	6.8	WSW	11	SW	18.2	WNW	2.0	2.0	2.0	8.6	
26	17.5	25.0	11.2	4.3	SSW	11.6	SW	18.4	SW	0.5	0.5	0.5	0.3	
27	17.9	25.6	12.3	6.6	SW	13.8	WSW	23.3	WSW	13.0	11.0	5.0	2.3	
28	11.4	14.8	8.3	3.3	WNW	9.5	SW	13.7	SW	10.0	7.0	3.0	3.5	
29	13.5	17.5	7.9	3.9	WSW	8.4	SW	12.2	WSW	0.0	0.0	0.0	11.4	
30	20.7	27.5	10.7	5.3	S	11.2	SW	16.3	SSW	2.0	1.5	0.5	2.1	
前半旬	13.8	17.6	9.6	5.1	WSW					20.0			34.9	
後半旬	16.2	22.1	10.1	4.7	SSW					25.5			19.6	
旬	15.0	19.8	9.9	4.9	SSW					45.5			54.5	
平年差/比	+0.2	+1.0	-0.5							138			88	

観測所名	瑞穂										10 以上積算気温			64
	気温()			風向・風速(m/s)						降水量(mm)			日照 (h)	
	平均	最高	最低	平均	最多	最大	風向	瞬間	風向	日計	1時間	10分		
21	9.4	21.2	-1.1	0.9	W	4.1	W	6.9	WNW	0.0	0.0	0.0	7.8	
22	10.3	14.0	4.5	1.7	S	5.6	S	11.1	S	5.5	1.5	0.5	0.0	
23	8.6	13.3	1.4	1.9	WNW	6.2	S	14.9	SSW	27.5	9.5	2.5	2.0	
24	7.8	15.8	0.8	1.9	WSW	6.4	W	11.9	WSW	1.5	1.0	1.0	7.5	
25	8.8	15.3	2.4	2.3	WNW	7.9	W	16.6	W	4.0	2.0	0.5	8.1	
26	12.7	20.3	4.8	1.6	S	6.2	SSW	13.3	SSW	0.5	0.5	0.5	0.7	
27	13.7	21.3	6.2	2.9	SSW	7	W	15.0	WNW	17.5	15.0	9.0	1.1	
28	7.1	10.9	1.9	1.7	W	4.9	W	10.7	W	10.5	3.5	2.0	3.0	
29	10.2	19.3	0.9	1.3	W	5.6	WNW	9.6	WNW	0.0	0.0	0.0	9.3	
30	17.0	23.0	7.7	3.5	SSW	7.9	S	14.9	SSW	1.5	1.5	0.5	5.1	
前半旬	9.0	15.9	1.6	1.7	WNW					38.5			25.4	
後半旬	12.1	19.0	4.3	2.2	SSW					30.0			19.2	
旬	10.6	17.4	3.0	2.0	W					68.5			44.6	
平年差/比	-1.9	-1.7	-2.6							213			75	

観測所名	弥栄										10 以上積算気温			72
	気温()			風向・風速(m/s)						降水量(mm)			日照 (h)	
	平均	最高	最低	平均	最多	最大	風向	瞬間	風向	日計	1時間	10分		
21	9.6	20.3	-0.9	1.2	N	3.8	NW	7.4	WSW	0.0	0.0	0.0	10.1	
22	11.9	15.6	5.5	2.2	SSW	7.9	SSE	21.0	SSE	1.0	0.5	0.5	0.0	
23	9.2	16.1	2.8	1.7	W	4.4	SSW	10.8	SSW	19.0	6.5	1.5	2.4	
24	9.7	14.8	3.6	2.0	S	5.3	W	11.9	W	0.5	0.5	0.5	9.0	
25	10.2	15.7	4.7	2.1	W	5.1	W	12.1	W	0.0	0.0	0.0	7.6	
26	16.0	21.3	7.4	2.3	S	5.4	S	16.8	SSW	0.0	0.0	0.0	0.2	
27	15.0	23.6	7.0	2.2	S	5.3	NW	13.3	NW	16.5	14.5	7.5	2.9	
28	7.5	10.3	2.6	1.1	W	2.9	SSW	7.3	SSE	10.0	3.5	1.5	0.8	
29	9.8	18.8	0.7	1.2	SW	3.7	W	8.7	W	0.0	0.0	0.0	10.0	
30	18.9	26.2	6.6	2.6	S	4.9	SE	14.8	SE	1.5	1.0	0.5	4.3	
前半旬	10.1	16.5	3.1	1.8	S					20.5			29.1	
後半旬	13.4	20.0	4.9	1.9	S					28.0			18.2	
旬	11.8	18.3	4.0	1.9	S					48.5			47.3	
平年差/比	-0.6	0.0	-1.7							134			81	

観測所名	高津										10 以上積算気温			144
	気温()			風向・風速(m/s)						降水量(mm)			日照 (h)	
	平均	最高	最低	平均	最多	最大	風向	瞬間	風向	日計	1時間	10分		
21	12.1	17.4	5.6	3.5	S	6.9	WNW	10.3	W	0.0	0.0	0.0		
22	15.6	18.6	11.3	6.4	SSE	13.8	SSE	19.0	SSE	0.0	0.0	0.0		
23	12.3	18.2	8.8	3.6	WNW	7.2	S	11.8	SSW	12.5	6.0	1.5		
24	11.9	16.7	7.6	4.6	S	9	W	12.9	W	0.0	0.0	0.0		
25	13.5	17.5	9.2	5.5	W	10.2	W	15.4	W	0.0	0.0	0.0		
26	18.3	26.4	10.3	6.4	S	11.9	S	20.1	S	0.0	0.0	0.0		
27	17.1	24.7	10.9	5.5	S	12	W	16.5	W	11.5	10.5	6.0		
28	10.6	13.0	7.4	3.0	NW	7.5	WSW	10.3	W	17.5	11.0	5.0		
29	12.5	16.7	7.0	3.9	SSE	7.7	SSE	10.8	S	0.0	0.0	0.0		
30	20.2	26.7	15.2	8.3	SSE	11.3	SSE	17.0	SSE	3.0	1.5	0.5		
前半旬	13.1	17.7	8.5	4.7	S					12.5				
後半旬	15.7	21.5	10.2	5.4	S					32.0				
旬	14.4	19.6	9.3	5.1	S					44.5				
平年差/比	//	//	//							//				

地域気象観測旬報

2011年4月21日～30日 島根県 (68)

(5/5)

観測所名	益田										10 以上積算気温			155
日付	気温()			風向・風速(m/s)						降水量(mm)			日照(h)	
	平均	最高	最低	平均	最多	最大	風向	瞬間	風向	日計	1時間	10分		
21	12.8	18.8	4.9	1.3	SE	4.1	WNW	8.2	NW	0.0	0.0	0.0	10.5	
22	16.7	20.0	11.4	3.1	S	8.2	S	15.5	SE	0.0	0.0	0.0	0.0	
23	13.6	18.9	10.7	2.2	WNW	6	S	11.3	S	18.0	10.5	2.5	4.4	
24	13.4	17.8	9.5	2.5	WSW	4.6	WNW	10.1	WNW	0.0	0.0	0.0	8.5	
25	14.4	18.9	11.5	2.6	WSW	5.2	WNW	11.7	W	0.0	0.0	0.0	8.6	
26	19.6	25.8	11.6	3.6	S	7.9	S	15.2	S	0.0	0.0	0.0	1.9	
27	17.9	25.7	11.0	2.7	S	6.1	S	12.4	WNW	11.0	9.5	5.5	2.6	
28	11.4	13.6	7.4	1.6	NW	3.9	SSW	8.1	WNW	15.5	10.0	5.0	1.7	
29	13.5	18.3	6.6	1.8	ESE	3.7	WNW	7.2	WNW	0.0	0.0	0.0	10.7	
30	21.6	27.6	17.1	4.1	S	7.6	S	16.0	SSW	3.5	2.5	2.0	4.5	
前半旬	14.2	18.9	9.6	2.3	S					18.0			32.0	
後半旬	16.8	22.2	10.7	2.8	S					30.0			21.4	
旬	15.5	20.5	10.2	2.6	S					48.0			53.4	
平年差/比	+0.6	+0.9	+0.5							157			86	

観測所名	津和野										10 以上積算気温			140
日付	気温()			風向・風速(m/s)						降水量(mm)			日照(h)	
	平均	最高	最低	平均	最多	最大	風向	瞬間	風向	日計	1時間	10分		
21	12.2	21.9	2.0	1.6	SSW	5.2	SSW	8.7	SSW	0.0	0.0	0.0	9.9	
22	14.2	18.3	9.5	3.2	SSW	7.6	SSW	15.3	SSW	0.0	0.0	0.0	0.0	
23	12.2	16.9	6.9	2.1	NE	5.9	S	9.7	S	14.5	6.0	1.5	2.4	
24	10.9	17.5	5.3	2.3	S	7.6	SSE	14.5	S	0.5	0.5	0.5	4.7	
25	13.2	18.5	9.6	2.8	SSW	6.1	S	12.6	SE	0.0	0.0	0.0	8.6	
26	17.3	24.2	8.8	4.2	SSW	9	SSW	17.2	SSW	0.0	0.0	0.0	5.1	
27	16.9	24.5	11.2	3.7	SSW	6.9	SSW	13.2	S	18.5	17.0	13.0	3.3	
28	10.4	12.9	5.6	1.8	SSW	6.7	SSW	10.9	S	2.5	1.0	1.0	1.0	
29	13.4	22.4	4.5	1.5	NNW	4.7	S	8.6	SSW	0.0	0.0	0.0	8.4	
30	19.6	25.7	14.6	4.7	SW	8.7	SW	15.7	SSW	6.0	3.0	1.5	6.1	
前半旬	12.5	18.6	6.7	2.4	SSW					15.0			25.6	
後半旬	15.5	21.9	8.9	3.2	SSW					27.0			23.9	
旬	14.0	20.3	7.8	2.8	SSW					42.0			49.5	
平年差/比	-0.6	-0.7	-0.5							117			92	

観測所名	吉賀										10 以上積算気温			106
日付	気温()			風向・風速(m/s)						降水量(mm)			日照(h)	
	平均	最高	最低	平均	最多	最大	風向	瞬間	風向	日計	1時間	10分		
21	11.2	21.3	1.5	1.4	NE	5	SW	8.8	SSW	0.0	0.0	0.0	9.0	
22	12.7	15.9	8.6	2.5	W	5.5	W	11.5	WSW	3.5	1.0	0.5	0.0	
23	11.1	15.2	4.0	3.1	NE	8.2	ENE	12.7	ENE	14.5	4.0	1.0	2.8	
24	9.4	15.1	3.7	2.2	NE	6.1	NE	16.6	NNE	0.0	0.0	0.0	4.1	
25	12.0	18.0	7.1	2.1	NE	7	NE	12.3	NE	0.0	0.0	0.0	8.9	
26	14.7	22.4	7.2	2.1	W	6.3	WSW	11.4	WSW	0.0	0.0	0.0	4.6	
27	15.1	20.7	8.3	2.3	NE	6.8	ENE	13.7	ENE	10.0	9.0	7.0	1.4	
28	9.3	12.3	5.1	2.1	NE	5.1	NNE	10.4	SSW	4.5	1.5	1.0	2.0	
29	12.0	21.5	3.8	1.9	NE	4.9	SSW	9.3	NE	0.0	0.0	0.0	9.4	
30	17.6	22.5	9.6	3.6	W	8.1	WSW	14.8	SW	13.5	5.0	3.5	3.6	
前半旬	11.3	17.1	5.0	2.3	NE					18.0			24.8	
後半旬	13.7	19.9	6.8	2.4	W					28.0			21.0	
旬	12.5	18.5	5.9	2.3	NE					46.0			45.8	
平年差/比	//	//	//							//			//	

地域雨量観測旬報

2011年4月21日～30日 島根県 (68)

(1/1)

観測所名	大東				伯太				佐田				福光				桜江				三隅							
	降水量(mm)				降水量(mm)				降水量(mm)				降水量(mm)				降水量(mm)				降水量(mm)							
	日計	平年比	最大1時間	最大10分間	日計	平年比	最大1時間	最大10分間	日計	平年比	最大1時間	最大10分間	日計	平年比	最大1時間	最大10分間	日計	平年比	最大1時間	最大10分間	日計	平年比	最大1時間	最大10分間	日計	平年比	最大1時間	最大10分間
21	0.0		0.0	0.0	0.0		0.0	0.0	0.0		0.0	0.0	0.0		0.0	0.0	0.0		0.0	0.0	0.0		0.0	0.0	0.0		0.0	0.0
22	1.0		0.5	0.5	1.0		0.5	0.5	2.5		1.0	0.5	1.0		0.5	0.5	1.5		1.0	0.5	0.0		0.0	0.0	0.0		0.0	0.0
23	21.0		7.5	3.0	23.5		9.5	3.0	24.0		10.0	3.0	23.5		9.0	2.5	17.5		8.0	2.0	17.0		6.5	1.5	1.5		6.5	1.5
24	0.5		0.5	0.5	0.0		0.0	0.0	0.0		0.0	0.0	0.0		0.0	0.0	2.0		1.5	0.5	0.0		0.0	0.0	0.0		0.0	0.0
25	1.5		1.5	1.5	1.0		1.0	0.5	1.0		1.0	0.5	0.0		0.0	0.0	4.0		2.0	2.0	0.0		0.0	0.0	0.0		0.0	0.0
半旬計/最大	24.0	176	7.5	3.0	25.5	162	9.5	3.0	27.5	156	10.0	3.0	24.5	160	9.0	2.5	25.0	149	8.0	2.0	17.0	100	6.5	1.5	1.5		6.5	1.5
26	1.0		0.5	0.5	1.0		0.5	0.5	2.5		1.0	0.5	2.0		1.0	1.0	0.5		0.5	0.5	0.0		0.0	0.0	0.0		0.0	0.0
27	11.0		9.0	6.5	11.5		7.5	5.0	20.5		15.5	7.0	7.5		6.5	1.5	19.5		17.5	8.5	13.5		11.5	5.0	5.0		11.5	5.0
28	21.0		6.5	5.5	11.5		4.5	2.5	19.0		8.0	3.5	17.0		5.5	4.5	9.5		4.0	1.0	7.0		3.5	1.5	1.5		3.5	1.5
29	0.0		0.0	0.0	0.0		0.0	0.0	0.0		0.0	0.0	0.0		0.0	0.0	0.0		0.0	0.0	0.0		0.0	0.0	0.0		0.0	0.0
30	2.0		1.0	0.5	0.0		0.0	0.0	13.5		6.5	1.5	1.0		1.0	0.5	0.5		0.5	0.5	0.5		0.5	0.5	0.5		0.5	0.5
半旬計/最大	35.0	226	9.0	6.5	24.0	144	7.5	5.0	55.5	300	15.5	7.0	27.5	170	6.5	4.5	30.0	167	17.5	8.5	21.0	116	11.5	5.0	5.0		11.5	5.0
旬計	59.0	231			49.5	160			83.0	251			52.0	174			55.0	165			38.0	112					38.0	112
旬最大	21.0		9.0	6.5	23.5		9.5	5.0	24.0		15.5	7.0	23.5		9.0	4.5	19.5		17.5	8.5	17.0		11.5	5.0	5.0		11.5	5.0
起日	28		27	27	23		23	27	23		27	27	23		23	28	27		27	27	23		27	27	23		27	27

観測所名	波佐				匹見																							
	降水量(mm)				降水量(mm)				降水量(mm)				降水量(mm)				降水量(mm)											
	日計	平年比	最大1時間	最大10分間	日計	平年比	最大1時間	最大10分間	日計	平年比	最大1時間	最大10分間	日計	平年比	最大1時間	最大10分間	日計	平年比	最大1時間	最大10分間	日計	平年比	最大1時間	最大10分間				
21	0.0		0.0	0.0	0.0		0.0	0.0																				
22	3.5		1.5	0.5	1.0		0.5	0.5																				
23	16.5		5.5	1.5	14.5		3.5	1.5																				
24	1.5		1.0	1.0	0.0		0.0	0.0																				
25	0.5		0.5	0.5	0.5		0.5	0.5																				
半旬計/最大	22.0	117	5.5	1.5	16.0	89	3.5	1.5																				
26	0.0		0.0	0.0	0.0		0.0	0.0																				
27	14.5		12.5	7.5	11.0		9.0	6.0																				
28	10.0		4.0	1.5	10.0		3.0	1.0																				
29	0.0		0.0	0.0	0.0		0.0	0.0																				
30	4.5		2.0	1.0	5.5		2.0	1.0																				
半旬計/最大	29.0	151	12.5	7.5	26.5	146	9.0	6.0																				
旬計	51.0	144			42.5	123																						
旬最大	16.5		12.5	7.5	14.5		9.0	6.0																				
起日	23		27	27	23		27	27																				

-) : 統計値を求める対象となる資料の一部が欠けているが、その範囲が許容の範囲内の値。
-] : 統計値を求める対象となる資料が、許容する範囲内の資料数を満たさず、十分な信頼を保障できない値である。
- × : 統計値を求める対象となる資料が、参考値もしくは欠測により全く統計値を求めることができない。

地域気象観測月報(集計値)

島根県 (68) 2011年4月
1/2頁

観測所名	西郷	西郷岬	海士	鹿島	斐川	松江	出雲	大田	掛合	横田	赤名	川本	浜田	瑞穂	弥栄
平均	11.0	11.0	11.6	11.1	11.4	11.9	11.5	11.7	10.7	8.8	8.3	10.7	12.7	8.7	9.4
平年差	-0.6	//	-0.4	-0.9	//	-0.8	-0.7	-1.2	-0.7	-1.6	-1.7	-1	-0.3	-1.7	-0.9
最高	22.1	20.9	23.4	24.8	25.6	26.3	25.3	25.0	24.9	24.0	22.0	25.4	27.5	23.2	26.2
起日	30	30	30	30	30	27	27	27	30	30	30	30	30	14	30
最低	-0.3	2.7	-1.0	-1.1	-0.9	1.5	-1.9	-1.9	-2.5	-4.9	-5.0	-2.8	1.5	-5.9	-3.4
起日	5	4	5	5	12	5	5	5	5	5	5	5	5	5	6
最高平均	15.5	14.7	15.8	16.5	16.8	17.2	16.8	17.1	17.0	15.8	15.0	18.0	17.4	16.5	16.6
最高平年差	-0.3	//	0.0	-0.2	//	-0.5	-0.2	-0.7	-0.1	-0.8	-0.6	0.1	0.5	-0.2	0.7
最低平均	6.0	7.4	6.3	5.1	5.3	6.7	4.7	5.9	4.0	1.6	1.7	4.0	7.7	0.9	1.8
最低平年差	-0.9	//	-1.0	-1.7	//	-1.2	-1.9	-1.8	-1.3	-2.4	-2.3	-1.7	-0.9	-2.8	-2.1
積算気温	260	248	274	253	260	289	261	276	221	127	107	205	329	111	124
平均0 未満日数	0	0	0	0	0	0	0	0	0	0	0	0	0	0	0
平均25 以上日数	0	0	0	0	0	0	0	0	0	0	0	0	0	0	0
最高0 未満日数	0	0	0	0	0	0	0	0	0	0	0	0	0	0	0
最高25 以上日数	0	0	0	0	2	2	2	1	0	0	0	1	3	0	1
最高30 以上日数	0	0	0	0	0	0	0	0	0	0	0	0	0	0	0
最高35 以上日数	0	0	0	0	0	0	0	0	0	0	0	0	0	0	0
最低0 未満日数	1	0	2	1	3	0	2	2	6	11	13	4	0	14	10
最低25 以上日数	0	0	0	0	0	0	0	0	0	0	0	0	0	0	0
日照	179.5		180.4	182.3		184.2	190.5	192.2	161.5	174.6	154.0	168.7	193.6	176.4	169.3
平年比	94		100	102		102	107	108	104	105	102	108	107	105	102
0.1時間未満日数	4		4	3		4	4	3	4	4	2	3	4	3	4
平均風速	3.9	5.2	2.9	2.7	5.1	3.9	3.1	2.4	2.1	2.1	1.3	1.6	4.5	1.6	2.0
最大風速	10.9	12.6	9.4	9.9	15.3	14.1	10.1	9.1	7.4	9.4	6	8.8	13.8	7.9	7.9
最大風速風向	WSW	SW	WSW	W	S	W	ENE	NW	SSE	WSW	NNE	S	WSW	S	SSE
起日	30	25	16	25	30	24	4	19	7	27	4	30	27	30	22
最大瞬間風速	18.9	21.1	18.3	17.2	21.6	19.9	20.2	17.9	16.8	18.5	14.6	18.3	23.3	16.6	21
最大瞬間風速風向	WSW	WNW	W	W	S	W	S	NW	SSE	WSW	N	SSW	WSW	W	SSE
起日	24	25	16	27	30	24	23	19	7	25	19	30	27	25	22
最多風向	WSW	WSW	SW	ENE	WSW	W	ENE)	SE	SSE	WNW	SSE)	S)	ENE	WNW	N)
10m/s以上日数	5	10	0	0	17	8	1	0	0	0	0	0	11	0	0
15m/s以上日数	0	0	0	0	1	0	0	0	0	0	0	0	0	0	0
20m/s以上日数	0	0	0	0	0	0	0	0	0	0	0	0	0	0	0
30m/s以上日数	0	0	0	0	0	0	0	0	0	0	0	0	0	0	0
降水	149.5	127.5	120.0	120.0	124.5	105.5	137.5	139.0	137.5	107.5	181.0	157.0	97.5	147.5	136.5
平年比	135	//	114	115	//	96	128	123	114	104	139	134	84	121	105
最大日降水量	32.0	28.5	35.5	30.0	26.5	26.0	31.5	28.5	37.0	25.0	47.5	42.0	23.5	51.0	53.0
起日	27	8	8	27	8	8	27	19	19	23	19	19	19	19	19
最大1時間降水量	13.5	12.0	15.0	23.0	15.5	7.0	24.5	12.5	9.5	8.0	14.0	12.5	11.0	15.0	14.5
起日 時分	27 04:21	27 04:33	27 04:23	27 12:57	27 12:44	27 13:40	27 12:25	15 11:21	27 13:27	23 05:42	27 13:28	27 13:07	27 12:35	27 13:28	27 12:40
最大10分間降水量	3.5	3.0	4.0	8.5	7.0	2.5	8.5	5.0	4.5	2.5	6.5	5.0	5.0	9.0	7.5
起日 時分	27 03:47	27 04:12	27 03:55	27 12:35	27 12:21	27 13:00	27 11:45	28 06:32	27 12:37	27 13:22	27 12:49	27 12:29	27 11:46	27 12:45	27 12:00
1mm以上日数	12	11	11	11	12	12	11	10	13	12	12	12	10	12	11
10mm以上日数	6	5	4	5	5	4	5	7	6	5	6	6	5	5	5
30mm以上日数	1	0	1	1	0	0	1	0	1	0	1	1	0	1	1
50mm以上日数	0	0	0	0	0	0	0	0	0	0	0	0	0	1	1
70mm以上日数	0	0	0	0	0	0	0	0	0	0	0	0	0	0	0
100mm以上日数	0	0	0	0	0	0	0	0	0	0	0	0	0	0	0

-) : 統計値を求める対象となる資料の一部が欠けているが、その範囲が許容の範囲内の値。
-] : 統計値を求める対象となる資料が、許容する範囲内の資料数を満たさず、十分な信頼を保障できない値である。
- x : 統計値を求める対象となる資料が、参考値もしくは欠測により全く統計値を求めることができない。

地域気象観測月報(集計値)

島根県 (68)

2011年4月
2/2頁

観測所名	高津	益田	津和野	吉賀		
気	平均	11.9	12.9	11.7	10.4	
	平年差	//	-0.1	-0.8	//	
	最高	26.7	27.6	25.7	23.2	
	起日	30	30	30	14	
	最低	-1.6	-0.8	-2.7	-3.4	
	起日	4	5	5	5	
	最高平均	17.1	18.3	18.8	17.5	
	最高平年差	//	0.8	0.1	//	
	最低平均	6.4	7.1	4.9	3.3	
	最低平年差	//	-0.7	-1.5	//	
	積算気温	284	325	280	193	
	温	平均0 未満日数	0	0	0	0
		平均25 以上日数	0	0	0	0
最高0 未満日数		0	0	0	0	
最高25 以上日数		2	3	1	0	
最高30 以上日数		0	0	0	0	
最高35 以上日数		0	0	0	0	
最低0 未満日数		2	1	4	7	
最低25 以上日数		0	0	0	0	
日照		月計		198.1	166.2	158.0
		平年比		109	110	//
	0.1時間未満日数		3	4	4	
風向・風速	平均風速	4.4	2.3	2.3	2.4	
	最大風速	16.2	8.2	9	12.7	
	最大風速風向	NW	S	SSW	ENE	
	起日	19	22	26	16	
	最大瞬間風速	21.6	16	17.2	23	
	最大瞬間風速風向	NW	SSW	SSW	NE	
	起日	19	30	26	19	
	最多風向	SSE	S	SSW	NE	
	10m/s以上日数	9	0	0	2	
	15m/s以上日数	1	0	0	0	
	20m/s以上日数	0	0	0	0	
	30m/s以上日数	0	0	0	0	
降水量	降	73.5	79.0	104.0	108.0	
	平年比	//	73	81	//	
	最大日降水量	17.5	18.0	39.5	44.0	
	起日	28	23	19	19	
	最大1時間降水量	11.0	10.5	17.0	9.0	
	起日 時分	28 08:21	23 05:12	27 12:33	27 12:51	
	最大10分間降水量	6.0	5.5	13.0	7.0	
	起日 時分	27 11:36	27 11:40	27 11:48	27 12:06	
	1mm以上日数	9	9	10	9	
	10mm以上日数	4	4	4	4	
	30mm以上日数	0	0	1	1	
	50mm以上日数	0	0	0	0	
	70mm以上日数	0	0	0	0	
	100mm以上日数	0	0	0	0	

地域雨量観測月報(集計値)

島根県 (68) 2011年4月
1/1頁

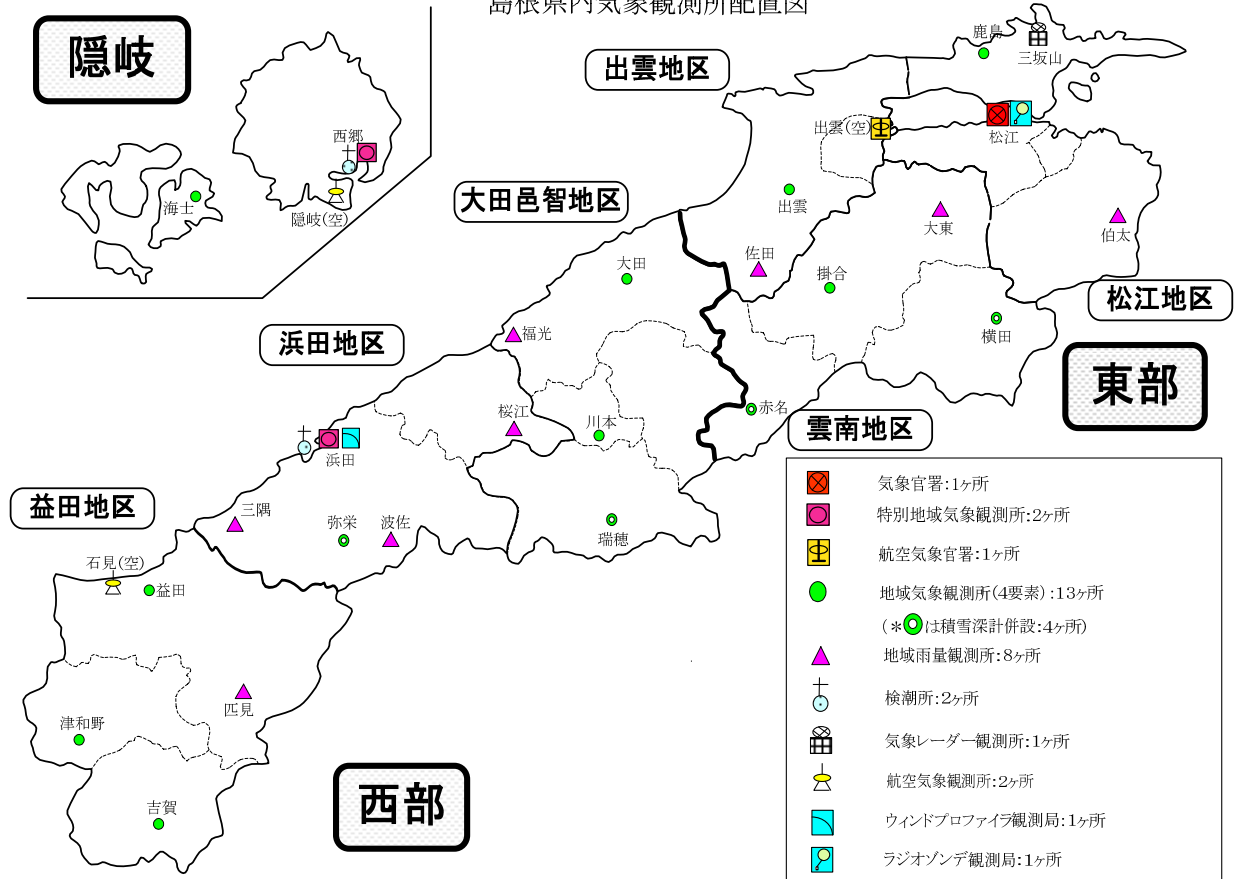
観測所名	大東	伯太	佐田	福光	桜江	三隅	波佐	匹見										
月計	125.5	105.5	161.5	123.5	152.0	80.0	169.0	134.0										
平年比	126	95	127	120	126	69	129	109										
最大日降水量	25.5	23.5	35.0	35.0	57.5	17.5	78.5	63.0										
起日	19	23	19	19	19	8	19	19										
最大1時間降水量	9.0	9.5	15.5	13.5	17.5	11.5	12.5	9.5										
起日 時分	27 13:40	23 05:44	27 13:13	19 03:16	27 12:49	27 12:26	27 12:55	15 08:56										
最大10分間降水量	6.5	5.0	7.0	4.5	8.5	5.0	7.5	6.0										
起日 時分	27 12:50	27 13:13	27 12:22	28 12:11	27 11:59	27 11:49	27 12:05	27 12:12										
1mm以上日数	12	11	12	10	11	8	12	11										
10mm以上日数	6	6	7	5	5	4	5	5										
30mm以上日数	0	0	1	1	1	0	1	1										
50mm以上日数	0	0	0	0	1	0	1	1										
70mm以上日数	0	0	0	0	0	0	1	0										
100mm以上日数	0	0	0	0	0	0	0	0										

観測所名																		
月計																		
平年比																		
最大日降水量																		
起日																		
最大1時間降水量																		
起日 時分																		
最大10分間降水量																		
起日 時分																		
1mm以上日数																		
10mm以上日数																		
30mm以上日数																		
50mm以上日数																		
70mm以上日数																		
100mm以上日数																		

観測所名																		
月計																		
平年比																		
最大日降水量																		
起日																		
最大1時間降水量																		
起日 時分																		
最大10分間降水量																		
起日 時分																		
1mm以上日数																		
10mm以上日数																		
30mm以上日数																		
50mm以上日数																		
70mm以上日数																		
100mm以上日数																		

-]: 統計値を求める対象となる資料の一部が欠けているが、その範囲が許容の範囲内の値。
-]: 統計値を求める対象となる資料が、許容する範囲内の資料数を満たさず、十分な信頼を保障できない値である。
- ×: 統計値を求める対象となる資料が、参考値もしくは欠測により全く統計値を求めることができない。

島根県内気象観測所配置図



平成23年04月11日現在

島根県地域気象観測所（アメダス）所在地一覧表

観測所	気温	降水量	日照	風向 風速	積雪	所在地	緯度	経度	海面上 の高さ
西郷	○	○	○	○	○	隠岐郡隠岐の島町西町大城（西郷特別地域気象観測所）	36°12.2'	133°20.0'	27m
西郷岬	○	○		○		隠岐郡隠岐の島町岬町字風の松（隠岐航空気象観測所）	36°10.7'	133°19.4'	80m
海士	○	○	○	○		隠岐郡海士町大字海士	36°05.8'	133°05.8'	3m
鹿島	○	○	○	○		松江市鹿島町北講武	35°31.2'	133°01.3'	5m
斐川	○	○		○		簸川郡斐川町大字沖州字反（出雲空港出張所）	35°24.8'	132°53.4'	2m
松江	○	○	○	○	○	松江市西津田（松江地方気象台）	35°27.4'	133°03.9'	17m
出雲	○	○	○	○		出雲市芦渡町	35°19.9'	132°43.8'	20m
大東		○				雲南市大東町下阿用	35°19.1'	132°57.9'	56m
伯太		○				安来市伯太町母里	35°21.0'	133°16.4'	23m
佐田		○				出雲市佐田町大呂	35°13.3'	132°43.4'	100m
大田	○	○	○	○		大田市大田町大田	35°11.4'	132°29.8'	30m
掛合	○	○	○	○		雲南市掛合町掛合	35°11.9'	132°49.0'	215m
横田	○	○	○	○	○	仁多郡奥出雲町稲原	35°10.4'	133°06.2'	369m
福光		○				大田市温泉津町福光	35°04.2'	132°19.9'	8m
赤名	○	○	○	○	○	飯石郡飯南町下赤名	35°00.1'	132°42.7'	444m
桜江		○				江津市桜江町川戸	34°57.2'	132°20.0'	32m
川本	○	○	○	○		邑智郡川本町川本	34°58.6'	132°29.5'	132m
浜田	○	○	○	○		浜田市大辻町（浜田特別地域気象観測所）	34°53.8'	132°04.2'	19m
瑞穂	○	○	○	○	○	邑智郡邑南町淀原	34°51.2'	132°31.8'	327m
三隅		○				浜田市三隅町三隅	34°47.3'	131°57.5'	11m
弥栄	○	○	○	○	○	浜田市弥栄町長安本郷	34°46.6'	132°06.5'	380m
波佐		○				浜田市金城町波佐	34°46.8'	132°11.8'	370m
高津	○	○		○		益田市内田町（石見航空気象観測所）	34°40.5'	131°47.4'	54m
益田	○	○	○	○		益田市あけぼの東町	34°40.6'	131°50.6'	4m
匹見		○				益田市匹見町匹見	34°34.3'	132°01.0'	259m
津和野	○	○	○	○		鹿足郡津和野町森村口	34°27.7'	131°46.2'	165m
吉賀	○	○	○	○		鹿足郡吉賀町七日市	34°23.5'	131°53.6'	250m

中国地方 1か月予報

(4月30日から5月29日までの天候見通し)

平成23年4月29日
広島地方気象台発表

<予想される向こう1か月の天候>

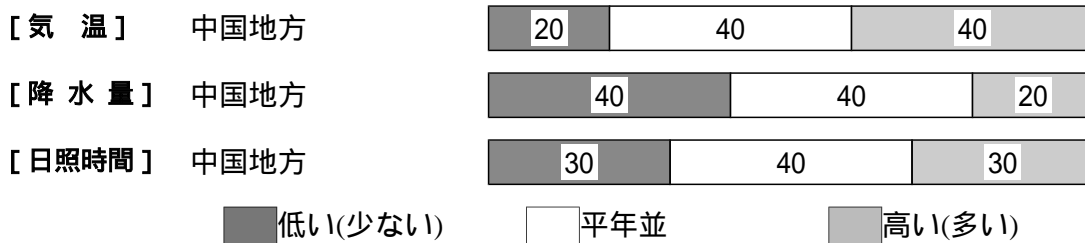
向こう1か月の出現の可能性が最も大きい天候と、特徴のある気温、降水量等の確率は以下のとおりです。

天気は数日の周期で変わるでしょう。平年と同様に晴れの日が多い見込みです。

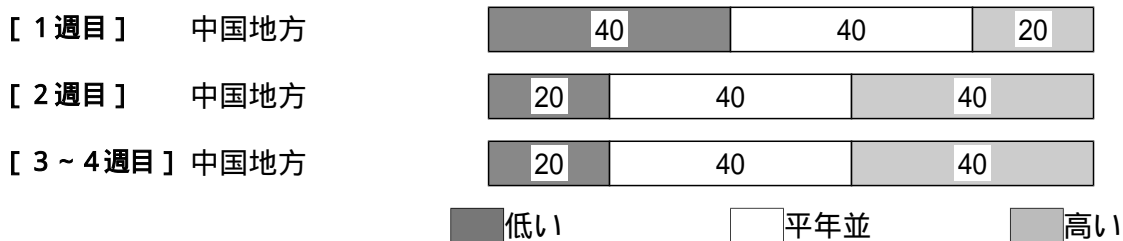
向こう1か月の平均気温は、平年並または高い確率ともに40%です。降水量は、平年並または少ない確率ともに40%です。

週別の気温は、1週目は、平年並または低い確率ともに40%です。2週目は、平年並または高い確率ともに40%です。3～4週目は、平年並または高い確率ともに40%です。

<向こう1か月の気温、降水量、日照時間の各階級の確率(%)>



<気温経過の各階級の確率(%)>



<予報の対象期間>

1か月 : 4月30日(土)～5月29日(日)
1週目 : 4月30日(土)～5月6日(金)
2週目 : 5月7日(土)～5月13日(金)
3～4週目 : 5月14日(土)～5月27日(金)

<次回発表予定等>

1か月予報: 毎週金曜日 14時30分 次回は5月6日
3か月予報: 5月25日(水) 14時

< 参考資料（平年並の範囲等） >

(1) 30 年平均値（向こう 1 か月の平均気温、降水量、日照時間と 1 週目、2 週目、3 ~ 4 週目の平均気温）

	気 温 ()	降 水 量 (mm)	日照時間 (時間)	気 温()		
				1 週目	2 週目	3 ~ 4 週目
松江	17.1	121.4	205.9	15.7	16.6	17.7
西郷	15.8	121.7	214.8	14.5	15.4	16.4
浜田	17.0	135.4	200.3	15.8	16.6	17.5
鳥取	17.3	124.0	199.6	15.9	16.8	17.9
米子	17.1	113.7	207.6	15.7	16.7	17.7
境	17.2	121.8	209.3	15.8	16.8	17.8
広島	18.8	157.5	200.7	17.4	18.3	19.5
呉	18.0	139.6	197.5	16.7	17.6	18.7
福山	17.6	109.5	205.9	16.2	17.2	18.3
岡山	18.8	113.7	197.0	17.3	18.3	19.5
津山	16.6	152.1	190.8	15.1	16.1	17.2

なお、気温、降水量、日照時間の「平年並」の範囲は、地点ごとに幾分違いはありますが、下に示した地域平均の「平年並」の範囲を参考にして下さい。

(2) 1971 ~ 2000 年のデータに基づいた向こう 1 か月地域平均の気温、降水量、日照時間の平年差(比)の「平年並」の範囲は次のとおりです。

	気温平年差()	降水量平年比(%)	日照時間平年比(%)
中国地方	-0.4 ~ +0.1	79 ~ 115	95 ~ 105
山陰	-0.3 ~ +0.2	77 ~ 115	95 ~ 105
山陽	-0.4 ~ +0.1	76 ~ 111	94 ~ 106

(3) この予報期間の 1 週目、2 週目、3 ~ 4 週目の地域平均の気温平年差の「平年並」の範囲は次のとおりです。

	1 週目	2 週目	3 ~ 4 週目
中国地方	-0.6 ~ +0.5	-0.5 ~ +0.5	-0.4 ~ +0.4
山陰	-0.6 ~ +0.6	-0.5 ~ +0.5	-0.3 ~ +0.5
山陽	-0.6 ~ +0.4	-0.5 ~ +0.4	-0.5 ~ +0.4

< 参考資料（利用上の注意） >

(1) 気温(降水量)等は、「低い(少ない)」「平年並」「高い(多い)」の 3 つの階級で予報します。階級の幅は、1971 ~ 2000 年の 30 年間に於ける各階級の出現率が等分(それぞれ 33%)となるように決めてあります(気候的出現率と呼びます)。

(2) 予報する確率の数値は、それぞれの階級が出現する可能性の大きさを表しています。予測資料の信頼性が大きい場合には気候的出現率から大きく隔たった 10%以下や 60%以上の確率を付けられますが、特定の階級を強調できない場合には気候的出現率と同じかそれと同程度(30%、40%)の確率しか付けられません。

(3) 晴れや雨などの天気日数は、平年の日数よりも多い(少ない)場合は「平年に比べて多い(少ない)」、また平年の日数と同程度に多い(少ない)場合には「平年と同様に多い(少ない)」と表現します。なお、単に多い(少ない)と表現した場合には対象期間の 2 分の 1 より多い(少ない)ことを意味します。