

# 島根県農業気象速報

平成23年2月下旬

島根県  
松江地方気象台

平成23年3月1日発行

## お知らせ

### 新しい平年値について

気象庁では、現在は 1971 年～2000 年の統計による平年値を使用していますが、2011 年 5 月の中頃から 1981 年～2010 年の統計による新しい平年値を使用する予定です。なお、島根県農業気象速報は、2011 年 6 月に発表する資料から新しい平年値を使用する予定です。

## 気象概況 平成23年2月下旬

高気圧に覆われて晴れの日が多かった。終わりには低気圧が西日本を通過し、雨となった。

日付	天気概況	松江(6時～18時)	松江(18時～翌06時)
21日	日本海の高気圧に覆われる	曇後晴	晴時々曇
22日	日本海の高気圧に覆われる	晴一時曇	快晴
23日	東海上の高気圧に覆われる	晴後薄曇	晴
24日	高気圧の後ろ側に入る	晴時々曇	晴後曇一時雨
25日	大陸の高気圧に覆われる	曇一時晴	晴
26日	日本海の高気圧に覆われる	晴後時々薄曇	晴後曇時々雨
27日	前線を伴った低気圧が黄海から東南東進	曇一時雨	雨
28日	前線を伴った低気圧が西日本を通過	雨	曇時々雨

### 気象官署・特別地域気象観測所の観測値(2月下旬)

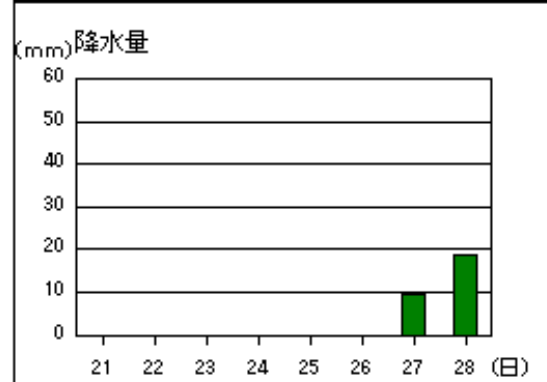
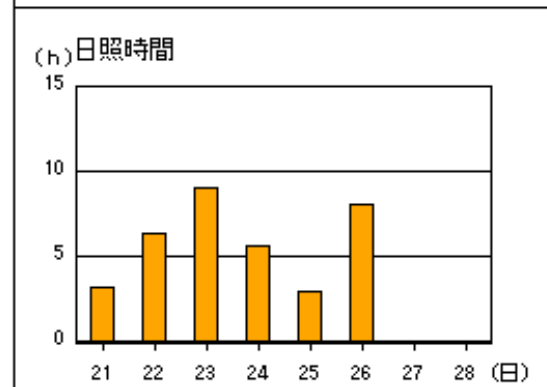
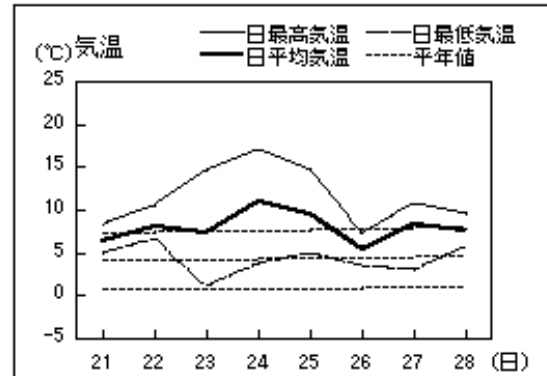
要素	気温(℃)						降水量(mm)		日照時間(h)	
	平均		最高		最低					
	本年	平年	本年	平年	本年	平年	本年	平年	本年	平年
松江	8.5	4.6	13.7	8.8	4.1	1.0	37.0	42.9	39.7	26.5
浜田	9.1	6.1	14.3	9.7	3.8	2.4	32.0	32.4	48.6	26.3
西郷	7.9	4.1	11.6	7.9	4.1	0.4	28.0	41.4	35.0	26.9

平均気温は、全域「かなり高い」。降水量は、松江・浜田「平年並」、西郷「少ない」。日照時間は、松江・西郷「多い」、浜田「かなり多い」。

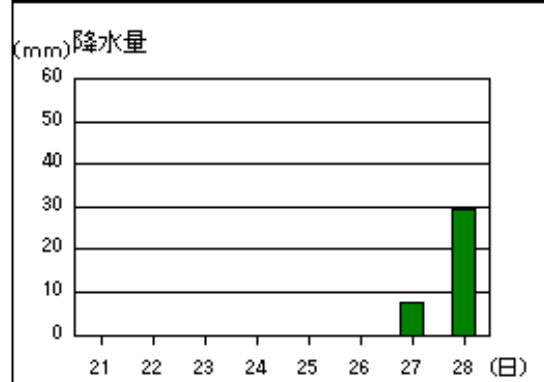
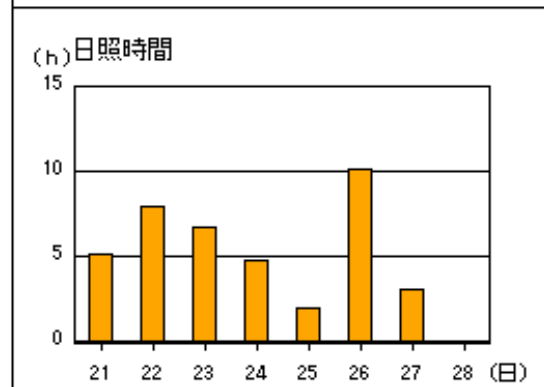
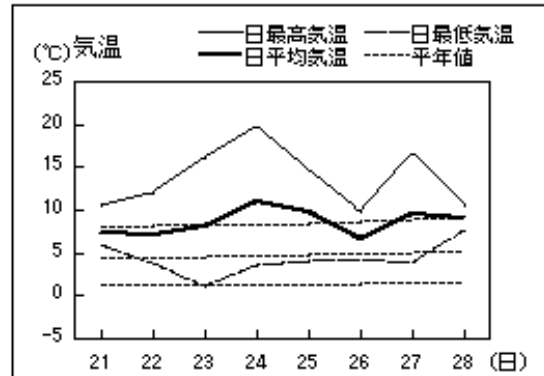
注：地上気象観測における平年の統計期間は、松江、浜田、西郷とも1971～2000年の30年間である。

アメダス 気象経過図：2011年2月21日-2011年2月28日

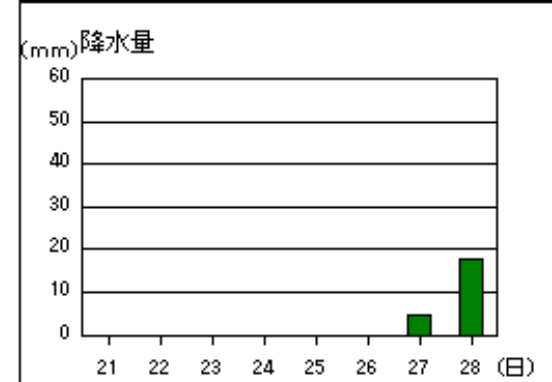
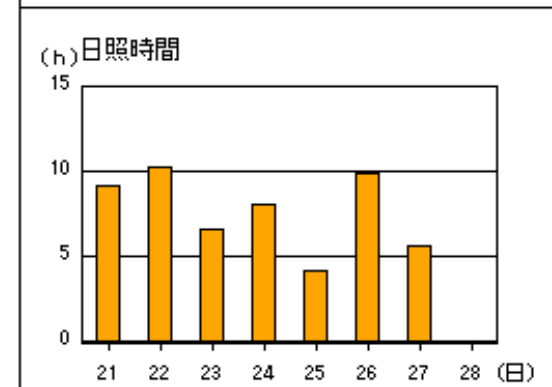
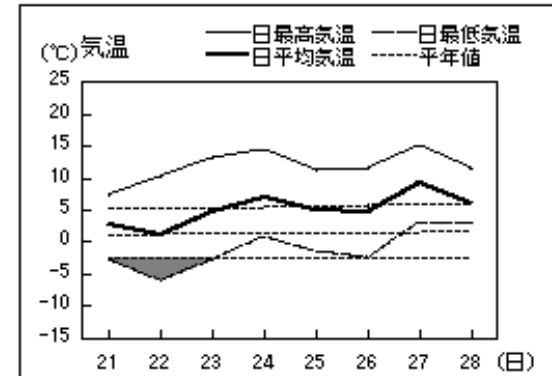
西郷



松江

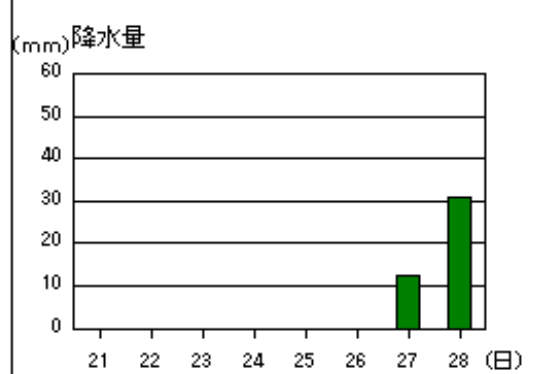
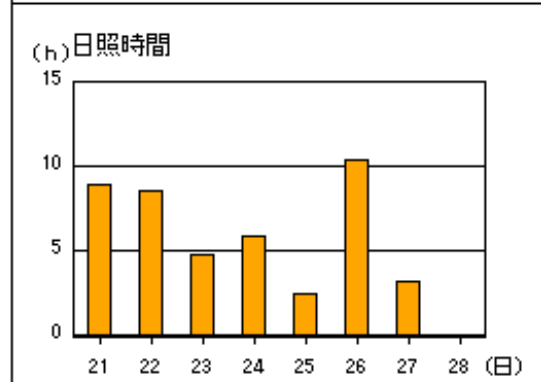
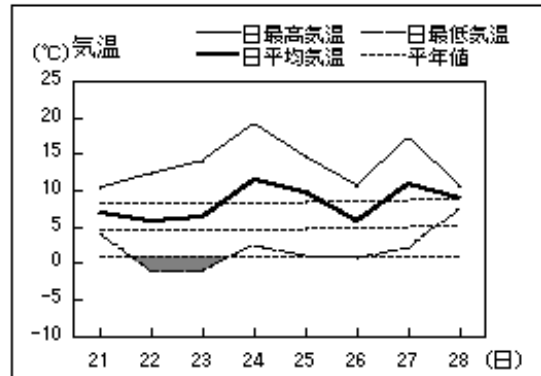


横田

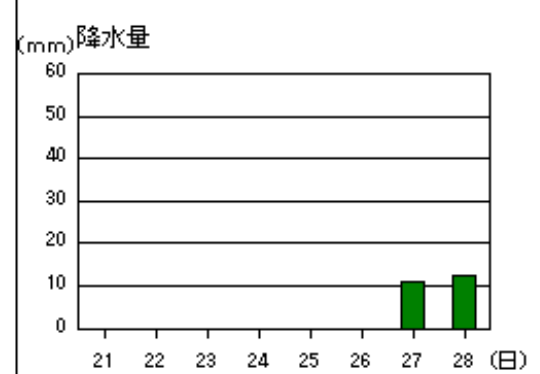
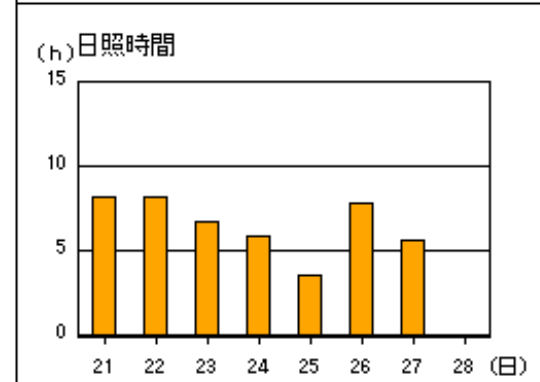
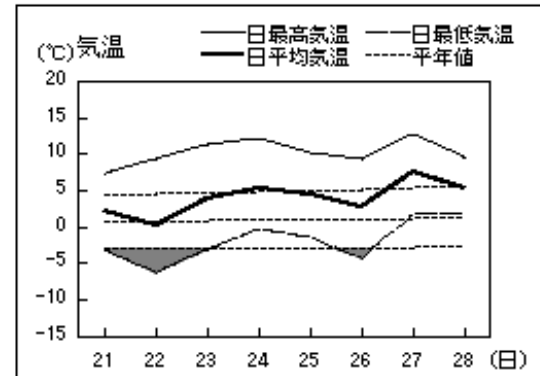


アメダス 気象経過図：2011年2月21日-2011年2月28日

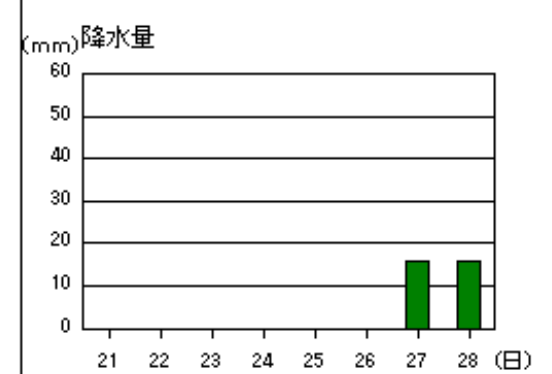
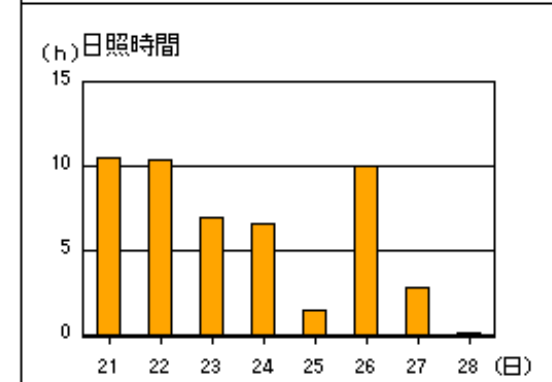
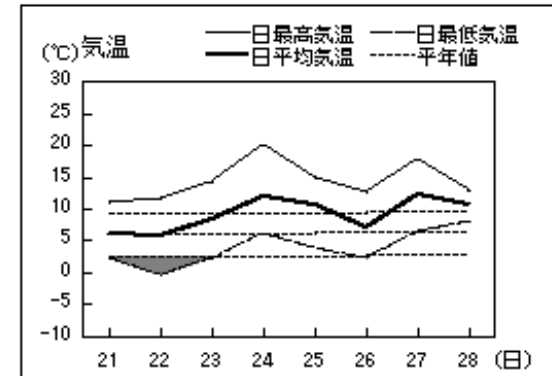
出雲



赤名

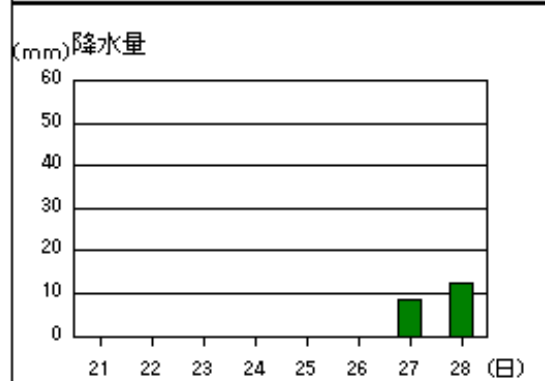
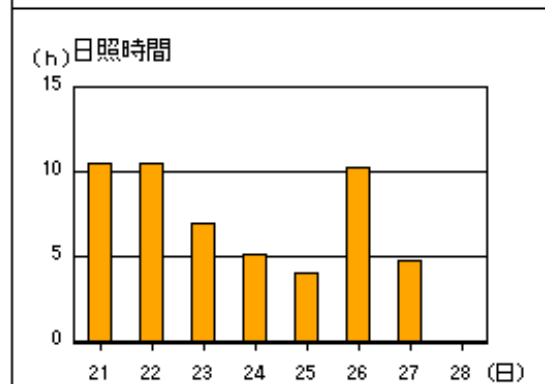
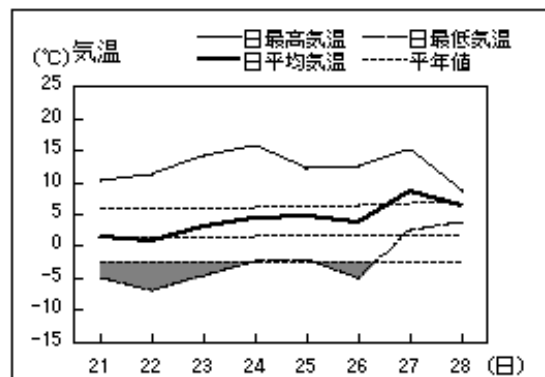


浜田

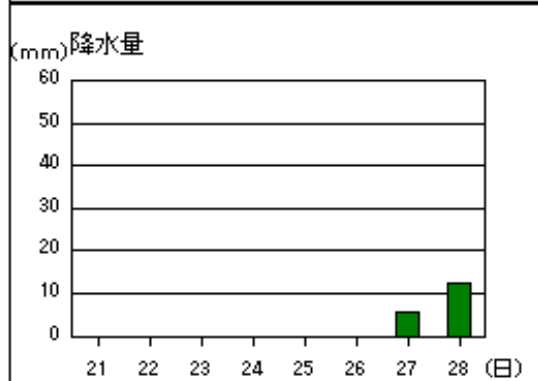
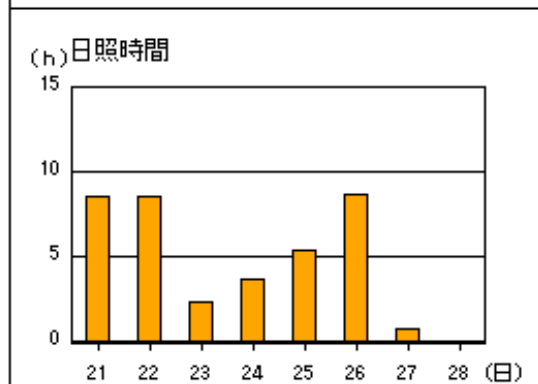
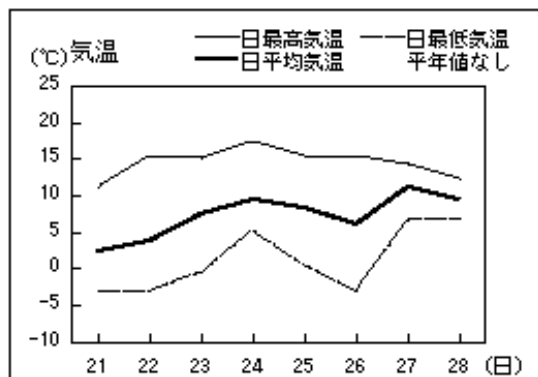


アメダス 気象経過図：2011年2月21日-2011年2月28日

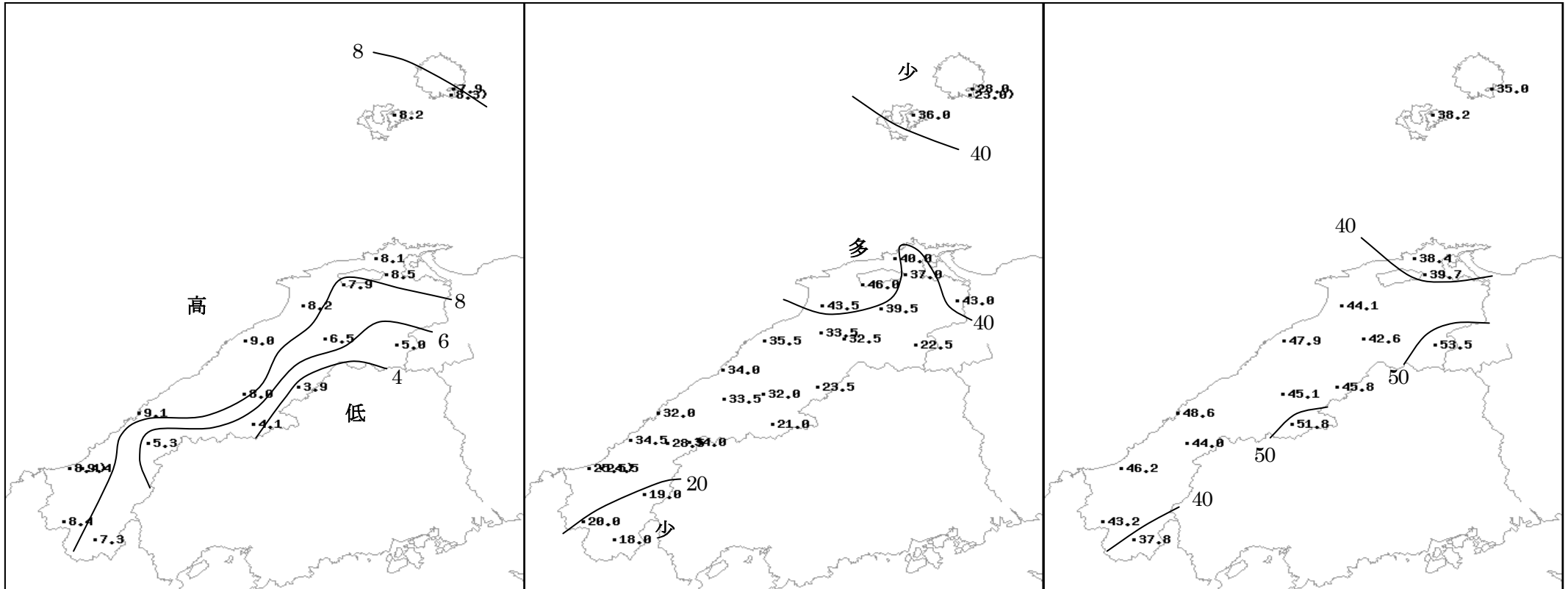
瑞穂



吉賀



# 2011年（平成23年）2月下旬の気象分布図



平均気温 (°C)

降水量 (mm)

日照時間 (h)

## 地域気象観測旬報

2011年2月21日～28日 島根県 (68)

(1/5)

観測所名	西郷									10℃以上積算気温			11
	気温(℃)			風向・風速(m/s)					降水量(mm)			日照(h)	
	平均	最高	最低	平均	最多	最大	風向	瞬間	風向	日計	1時間		
21	6.4	8.2	5.0	4.2	NE	6.8	ENE	12.4	ENE	0.0	0.0	0.0	3.2
22	8.0	10.5	6.5	4.8	ENE	7.3	ENE	11.7	ENE	0.0	0.0	0.0	6.3
23	7.3	14.7	0.9	1.8	NW	4.6	SSW	7.4	SW	0.0	0.0	0.0	9.0
24	11.0	17.1	3.6	2.9	SW	7.4	SW	12.0	SW	0.0	0.0	0.0	5.6
25	9.4	14.5	4.9	3.6	NW	9.9	WSW	17.3	WSW	0.0	0.0	0.0	2.9
26	5.3	7.4	3.5	5.3	ENE	9.8	E	13.7	E	0.0	0.0	0.0	8.0
27	8.4	10.7	2.9	3.6	ENE	8.1	ENE	12.0	ENE	9.5	3.5	1.0	0.0
28	7.5	9.6	5.7	4.0	NE	8	NE	15.0	NE	18.5	5.0	1.5	0.0
前半旬	8.4	13.0	4.2	3.5	ENE					0.0			27.0
後半旬	7.1	9.2	4.0	4.3	ENE					28.0			8.0
旬	7.9	11.6	4.1	3.8	ENE					28.0			35.0
平年差/比	+3.8	+4.3	+3.4							68			145

観測所名	西郷岬									10℃以上積算気温			12
	気温(℃)			風向・風速(m/s)					降水量(mm)			日照(h)	
	平均	最高	最低	平均	最多	最大	風向	瞬間	風向	日計	1時間		
21	6.3	9.1	4.6	6.6	NE	9	ENE	11.8	NE	0.0	0.0	0.0	
22	7.9	10.7	6.0	6.4	NE	8.9	NE	11.3	NE	0.0	0.0	0.0	
23	9.0	13.8	4.4	2.3	SSW	5.0	SW	6.7	SW	0.0	0.0	0.0	
24	11.7	15.6	7.3	3.3	WSW	9	WSW	11.8	WSW	0.0	0.0	0.0	
25	9.0	13.7	4.3	4.9	NNW	11.1	WSW	14.9	WSW	0.0	0.0	0.0	
26	5.2	7.1	2.9	6.1	ENE	9.2	ENE	12.3	ENE	0.0	0.0	0.0	
27	9.1	11.1	5.8	5.6	ENE	10.3	ENE	12.9	ENE	9.0	3.5	1.0	
28	7.7	9.4	6.5	8.0	NNE	11.8	NNE	17.0	NE	14.0	3.5	1.5	
前半旬	8.8	12.6	5.3	4.7	NE					0.0			
後半旬	7.2	9.2	5.1	6.6	NNE					23.0			
旬	8.3	11.3	5.2	5.4	NE					23.0			
平年差/比	//	//	//							//			

観測所名	海士									10℃以上積算気温			11
	気温(℃)			風向・風速(m/s)					降水量(mm)			日照(h)	
	平均	最高	最低	平均	最多	最大	風向	瞬間	風向	日計	1時間		
21	6.5	9.4	4.1	3.3	ENE	6.1	NE	10.5	ENE	0.0	0.0	0.0	6.8
22	8.2	10.8	5.8	3.1	ENE	5.9	ENE	10.8	NE	0.0	0.0	0.0	5.8
23	7.6	14.8	0.7	1.0	SW	3.6	SW	6.9	SW	0.0	0.0	0.0	8.5
24	11.3	16.8	3.0	2.0	SW	7.1	WSW	14.2	WSW	0.0	0.0	0.0	7.4
25	9.6	14.9	4.6	2.8	N	8.1	WSW	14.4	WSW	0.0	0.0	0.0	1.3
26	5.5	7.7	2.4	3.3	E	6	E	12.0	ENE	0.0	0.0	0.0	8.4
27	8.9	10.8	4.4	2.2	E	6.7	E	12.8	E	16.0	4.5	1.5	0.0
28	8.0	9.9	6.1	2.8	NE	5.6	ENE	10.2	NE	20.0	5.5	1.5	0.0
前半旬	8.6	13.3	3.6	2.4	ENE					0.0			29.8
後半旬	7.5	9.5	4.3	2.8	E					36.0			8.4
旬	8.2	11.9	3.9	2.6	ENE					36.0			38.2
平年差/比	+3.6	+4.5	+2.9							109			184

観測所名	鹿島									10℃以上積算気温			30
	気温(℃)			風向・風速(m/s)					降水量(mm)			日照(h)	
	平均	最高	最低	平均	最多	最大	風向	瞬間	風向	日計	1時間		
21	6.9	9.5	2.4	2.9	NE	6.5	NE	12.3	NE	0.0	0.0	0.0	3.7
22	6.3	11.4	2.2	1.8	NE	5.6	NE	9.0	SE	0.0	0.0	0.0	7.9
23	6.6	14.6	-0.9	0.8	E	3.5	NNW	5.7	NNE	0.0	0.0	0.0	6.5
24	10.0	19.2	2.3	1.4	NE	5.1	WSW	7.9	W	0.0	0.0	0.0	5.0
25	10.1	13.3	3.1	2.9	NNW	6.4	W	11.0	W	0.0	0.0	0.0	1.2
26	5.7	9.3	-0.2	2.8	E	7.3	ESE	13.6	ESE	0.0	0.0	0.0	10.4
27	10.0	15.4	2.9	2.2	E	6.3	E	10.6	E	7.5	6.0	2.0	3.7
28	8.8	10.4	7.0	2.1	NE	9	NNE	15.7	NNE	32.5	5.5	1.5	0.0
前半旬	8.0	13.6	1.8	2.0	NE					0.0			24.3
後半旬	8.2	11.7	3.2	2.4	NE					40.0			14.1
旬	8.1	12.9	2.4	2.1	NE					40.0			38.4
平年差/比	+3.5	+5.2	+1.4							109			166

) : 統計値を求める対象となる資料の一部が欠けているが、その範囲が許容の範囲内の値。  
 ] : 統計値を求める対象となる資料が、許容する範囲内の資料数を満たさず、十分な信頼を保障できない値である。  
 × : 統計値を求める対象となる資料が、参考値もしくは欠測により全く統計値を求めることができない。



## 地域気象観測旬報

2011年2月21日～28日 島根県 (68)

(2/5)

観測所名	斐川										10℃以上積算気温			10
日付	気温(℃)			風向・風速(m/s)						降水量(mm)			日照(h)	
	平均	最高	最低	平均	最多	最大	風向	瞬間	風向	日計	1時間	10分		
21	7.0	10.0	2.2	6.4	ENE	9.9	E	11.8	E	0.0	0.0	0.0		
22	5.9	11.9	-1.6	4.4	SSE	8.7	E	10.3	ENE	0.0	0.0	0.0		
23	6.7	15.8	-0.8	2.4	SSE	5	SSE	6.7	SSE	0.0	0.0	0.0		
24	10.2	19.9	1.7	2.6	WSW	7.2	WSW	9.3	W	0.0	0.0	0.0		
25	9.6	13.3	1.8	4.3	NW	9	NNW	11.8	NNW	0.0	0.0	0.0		
26	5.7	9.9	1.4	6.7	ENE	11.8	ENE	14.4	ENE	0.0	0.0	0.0		
27	9.4	15.5	1.6	4.2	ENE	10.7	ENE	12.3	E	11.5	8.0	3.0		
28	8.8	10.3	7.5	4.3	NE	12.1	NNE	15.4	NNE	34.5	6.0	2.0		
前半旬	7.9	14.2	1.3	4.0	ENE					0.0				
後半旬	8.0	11.9	3.5	5.1	ENE					46.0				
旬	7.9	13.3	2.1	4.4	ENE					46.0				
平年差/比	//	//	//							//				

観測所名	松江										10℃以上積算気温			11
日付	気温(℃)			風向・風速(m/s)						降水量(mm)			日照(h)	
	平均	最高	最低	平均	最多	最大	風向	瞬間	風向	日計	1時間	10分		
21	7.3	10.4	5.9	5.6	ENE	9.1	NE	13.5	E	0.0	0.0	0.0	5.1	
22	7.1	11.9	3.6	3.1	E	6.6	ENE	10.9	NE	0.0	0.0	0.0	7.9	
23	8.0	16.1	0.9	1.5	ESE	4.8	ESE	7.0	ESE	0.0	0.0	0.0	6.7	
24	10.9	19.8	3.4	1.7	W	6.8	WSW	10.1	W	0.0	0.0	0.0	4.8	
25	9.7	14.5	4.0	3.8	NW	8.5	NW	12.6	NW	0.0	0.0	0.0	2.0	
26	6.5	9.7	4.1	5.5	E	10.8	ENE	14.6	NE	0.0	0.0	0.0	10.1	
27	9.5	16.5	3.6	2.9	E	7.5	E	11.8	ESE	7.5	6.0	1.5	3.1	
28	8.9	10.4	7.6	3.2	NE	8.1	NE	13.7	NE	29.5	5.5	2.0	0.0	
前半旬	8.6	14.5	3.6	3.1	E					0.0			26.5	
後半旬	8.3	12.2	5.1	3.9	E					37.0			13.2	
旬	8.5	13.7	4.1	3.4	E					37.0			39.7	
平年差/比	+4.1	+5.6	+3.1							101			150	

観測所名	出雲										10℃以上積算気温			22
日付	気温(℃)			風向・風速(m/s)						降水量(mm)			日照(h)	
	平均	最高	最低	平均	最多	最大	風向	瞬間	風向	日計	1時間	10分		
21	6.9	10.2	4.1	5.0	ENE	8.8	NE	14.7	NE	0.0	0.0	0.0	8.9	
22	5.9	12.2	-1.0	3.0	ENE	7	NE	10.8	NNE	0.0	0.0	0.0	8.5	
23	6.3	14.1	-0.9	1.1	ESE	3.2	WSW	5.8	W	0.0	0.0	0.0	4.8	
24	11.4	19.2	2.5	1.7	SSW	4.9	SSW	9.3	SSW	0.0	0.0	0.0	5.9	
25	9.7	14.5	0.9	2.4	WNW	5.5	WNW	9.5	WNW	0.0	0.0	0.0	2.5	
26	5.8	10.5	0.7	4.0	E	8.5	NE	13.2	NNE	0.0	0.0	0.0	10.3	
27	10.8	17.0	2.2	3.0	ENE	7.3	ENE	10.6	ENE	12.5	9.0	2.0	3.2	
28	8.8	10.7	7.4	3.0	ENE	7.6	NE	14.0	ENE	31.0	6.0	2.5	0.0	
前半旬	8.0	14.0	1.1	2.6	ENE					0.0			30.6	
後半旬	8.5	12.7	3.4	3.3	ENE					43.5			13.5	
旬	8.2	13.6	2.0	2.9	ENE					43.5			44.1	
平年差/比	+3.6	+5.4	+1.2							140			180	

観測所名	大田										10℃以上積算気温			26
日付	気温(℃)			風向・風速(m/s)						降水量(mm)			日照(h)	
	平均	最高	最低	平均	最多	最大	風向	瞬間	風向	日計	1時間	10分		
21	6.6	11.1	2.9	2.6	NE	7.2	N	13.1	N	0.0	0.0	0.0	9.8	
22	5.4	12.4	-2.2	1.7	N	5.8	N	10.3	N	0.0	0.0	0.0	10.1	
23	8.3	15.2	0.6	1.1	S	3.3	NW	6.1	ESE	0.0	0.0	0.0	6.1	
24	12.7	18.3	7.4	2.1	SSE	5.5	ESE	9.9	SE	0.0	0.0	0.0	5.7	
25	9.9	14.0	2.2	2.3	NW	5.2	NNW	9.4	NW	0.0	0.0	0.0	2.4	
26	6.9	13.0	-0.5	1.9	SSE	6.2	N	10.9	NNE	0.0	0.0	0.0	9.7	
27	13.0	18.2	9.5	3.0	SE	5.3	SE	11.4	ESE	11.5	7.0	1.5	4.1	
28	9.5	12.0	7.5	2.1	NNE	7.5	N	12.8	E	24.0	5.0	1.5	0.0	
前半旬	8.6	14.2	2.2	2.0	SSE					0.0			34.1	
後半旬	9.8	14.4	5.5	2.3	SE					35.5			13.8	
旬	9.0	14.3	3.4	2.1	SE					35.5			47.9	
平年差/比	+3.9	+5.6	+1.8							106			191	

## 地域気象観測旬報

2011年2月21日～28日 島根県 (68)

(3/5)

観測所名	掛合									10℃以上積算気温			13	
	気温(℃)			風向・風速(m/s)						降水量(mm)				日照(h)
	平均	最高	最低	平均	最多	最大	風向	瞬間	風向	日計	1時間	10分		
21	3.5	8.9	-1.3	1.2	NNW	5	NNW	9.7	NW	0.0	0.0	0.0	8.1	
22	2.8	12.4	-2.9	0.9	SSE	3.8	NW	6.7	NW	0.0	0.0	0.0	8.3	
23	5.2	15.2	-2.0	1.1	S	3.7	SW	9.3	SW	0.0	0.0	0.0	5.1	
24	8.6	16.9	3.1	2.0	SSE	4.8	S	9.4	SSE	0.0	0.0	0.0	6.3	
25	7.2	13.7	-0.8	1.7	SSE	4.7	NNW	9.3	N	0.0	0.0	0.0	2.7	
26	3.6	10.8	-1.9	1.0	NW	4.9	NNW	8.3	SSW	0.0	0.0	0.0	8.0	
27	12.5	17.3	9.1	3.0	SSE	5.5	SSW	10.8	S	8.5	5.5	1.5	4.1	
28	8.4	13.1	6.0	1.5	NNW	6.5	NNW	11.7	NNW	24.0	5.0	1.5	0.0	
前半旬	5.5	13.4	-0.8	1.4	SSE					0.0			30.5	
後半旬	8.2	13.7	4.4	1.8	SSE					32.5			12.1	
旬	6.5	13.5	1.2	1.6	SSE					32.5			42.6	
平年差/比	+4.0	+7.1	+2.2							66			222	

観測所名	横田									10℃以上積算気温			0	
	気温(℃)			風向・風速(m/s)						降水量(mm)				日照(h)
	平均	最高	最低	平均	最多	最大	風向	瞬間	風向	日計	1時間	10分		
21	2.8	7.2	-2.8	1.8	ENE	5.1	ENE	9.6	NE	0.0	0.0	0.0	9.1	
22	1.0	10.3	-6.1	0.7	NE	3.3	NNE	5.6	ENE	0.0	0.0	0.0	10.2	
23	4.7	13.2	-2.9	1.5	NE	6.5	SW	10.8	SW	0.0	0.0	0.0	6.6	
24	7.0	14.4	0.8	1.5	SSE	4.2	SW	10.3	S	0.0	0.0	0.0	8.0	
25	4.9	11.0	-1.5	1.7	WNW	6.1	WNW	9.7	WNW	0.0	0.0	0.0	4.1	
26	4.6	11.4	-2.3	1.5	ENE	3.7	ENE	7.8	SSE	0.0	0.0	0.0	9.9	
27	9.1	15.0	3.2	2.1	S	5.9	SW	14.0	S	4.5	3.0	1.0	5.6	
28	5.9	11.3	2.9	1.4	NE	4.7	NE	8.8	NE	18.0	4.0	1.5	0.0	
前半旬	4.1	11.2	-2.5	1.4	NE					0.0			38.0	
後半旬	6.5	12.6	1.3	1.7	ENE					22.5			15.5	
旬	5.0	11.7	-1.1	1.5	ENE					22.5			53.5	
平年差/比	+3.9	+6.5	+1.7							57			241	

観測所名	赤名									10℃以上積算気温			0	
	気温(℃)			風向・風速(m/s)						降水量(mm)				日照(h)
	平均	最高	最低	平均	最多	最大	風向	瞬間	風向	日計	1時間	10分		
21	2.1	7.4	-3.3	2.1	NNE	4	NNE	8.7	NE	0.0	0.0	0.0	8.1	
22	0.2	9.2	-6.2	0.5	S	2.4	S	4.9	SSE	0.0	0.0	0.0	8.2	
23	4.0	11.3	-3.2	0.9	SSE	2.7	SSE	7.5	SE	0.0	0.0	0.0	6.7	
24	5.2	12.2	-0.4	1.1	S	3	SSE	7.4	SE	0.0	0.0	0.0	5.9	
25	4.4	10.2	-1.6	1.3	N	3.6	N	7.1	N	0.0	0.0	0.0	3.5	
26	2.7	9.4	-4.3	0.9	SSE	3	SSE	5.5	S	0.0	0.0	0.0	7.8	
27	7.5	12.7	1.6	1.2	SSE	3.3	SE	7.4	SE	11.0	5.5	1.5	5.6	
28	5.2	9.6	1.9	1.3	N	4.6	N	8.6	NNW	12.5	4.5	1.5	0.0	
前半旬	3.2	10.1	-2.9	1.2	SSE					0.0			32.4	
後半旬	5.1	10.6	-0.3	1.1	SSE					23.5			13.4	
旬	3.9	10.3	-1.9	1.2	SSE					23.5			45.8	
平年差/比	+3.2	+5.7	+1.2							48			241	

観測所名	川本									10℃以上積算気温			13	
	気温(℃)			風向・風速(m/s)						降水量(mm)				日照(h)
	平均	最高	最低	平均	最多	最大	風向	瞬間	風向	日計	1時間	10分		
21	4.3	12.5	-1.8	1.4	NNE	4	N	7.5	NE	0.0	0.0	0.0	9.6	
22	4.4	15.3	-3.5	0.8	N	3.1	ENE	5.9	ENE	0.0	0.0	0.0	9.6	
23	8.3	18.0	-1.1	1.4	S	4.3	S	7.7	SSW	0.0	0.0	0.0	5.8	
24	9.9	18.2	3.5	1.1	E	4.1	SSW	10.2	S	0.0	0.0	0.0	5.2	
25	8.1	14.2	0.5	1.3	NNW	4.8	NNW	8.1	NNW	0.0	0.0	0.0	1.4	
26	6.5	15.6	-2.6	1.3	NE	3.5	ENE	8.6	NNE	0.0	0.0	0.0	9.3	
27	12.7	18.5	8.8	3.0	S	5.1	S	12.3	SSW	14.5	7.5	2.0	4.2	
28	9.5	11.9	6.8	1.3	N	3.8	NNW	9.4	NNW	17.5	5.0	2.0	0.0	
前半旬	7.0	15.6	-0.5	1.2	N					0.0			31.6	
後半旬	9.6	15.3	4.3	1.9	NNE					32.0			13.5	
旬	8.0	15.5	1.3	1.5	N					32.0			45.1	
平年差/比	+4.8	+8.0	+1.8							90			208	

## 地域気象観測旬報

2011年2月21日～28日 島根県 (68)  
(4/5)

観測所名	浜田										10℃以上積算気温			45
日付	気温(℃)			風向・風速(m/s)						降水量(mm)			日照(h)	
	平均	最高	最低	平均	最多	最大	風向	瞬間	風向	日計	1時間	10分		
21	6.2	10.8	2.1	4.6	ENE	9.8	NE	13.9	NE	0.0	0.0	0.0	10.4	
22	5.9	11.6)	-0.5)	3.3)	ENE	5.3)	N)	8.4)	N)	0.0	0.0	0.0	10.3	
23	8.3	14.2	2.2	2.3	ENE	3.5	ENE	4.9	NNW	0.0	0.0	0.0	6.9	
24	11.9	20.0	6.2	2.2	ENE	4.1	WSW	5.6	WNW	0.0	0.0	0.0	6.6	
25	10.6	14.9	4.0	3.4	W	6.8	SW	10.5	NNE	0.0	0.0	0.0	1.5	
26	7.2	12.5	2.3	3.0	ENE	6.4	N	10.1	N	0.0	0.0	0.0	10.0	
27	12.1	17.9	6.4	2.5	ENE	5.6	NE	8.7	ENE	16.0	8.5	3.0	2.8	
28	10.5	12.8	8.0	3.8	NE	8.5	NE	15.0	N	16.0	8.5	2.0	0.1	
前半旬	8.6	14.3	2.8	3.2	ENE					0.0			35.7	
後半旬	9.9	14.4	5.6	3.1	ENE					32.0			12.9	
旬	9.1	14.3	3.8	3.1	ENE					32.0			48.6	
平年差/比	+3.1	+5.1	+1.1							104			179	

観測所名	瑞穂										10℃以上積算気温			0
日付	気温(℃)			風向・風速(m/s)						降水量(mm)			日照(h)	
	平均	最高	最低	平均	最多	最大	風向	瞬間	風向	日計	1時間	10分		
21	1.4	10.3	-5.1	0.6	WSW	2.4	ENE	5.4	N	0.0	0.0	0.0	10.5	
22	0.9	11.0	-6.9	0.6	ENE	3.2	ENE	5.0	ENE	0.0	0.0	0.0	10.4	
23	3.2	13.9	-4.6	0.7	SSW	3.8	S	7.4	SSE	0.0	0.0	0.0	6.9	
24	4.3	15.8	-2.5	0.7	W	4.1	E	7.6	E	0.0	0.0	0.0	5.1	
25	4.7	12.2	-2.1	1.4	WNW	6.4	W	13.8	WSW	0.0	0.0	0.0	4.0	
26	3.6	12.5	-5.1	1.3	E	4	E	7.4	E	0.0	0.0	0.0	10.2	
27	8.6	15.0	2.4	1.9	ENE	4.3	WSW	9.1	W	8.5	4.0	1.5	4.7	
28	6.2	8.4	3.7	0.9	ENE	2.8	ENE	7.1	WNW	12.5	4.5	1.5	0.0	
前半旬	2.9	12.6	-4.2	0.8	W					0.0			36.9	
後半旬	6.1	12.0	0.3	1.4	E					21.0			14.9	
旬	4.1	12.4	-2.5	1.0	ENE					21.0			51.8	
平年差/比	+2.7	+6.5	+0.2							46			211	

観測所名	弥栄										10℃以上積算気温			10
日付	気温(℃)			風向・風速(m/s)						降水量(mm)			日照(h)	
	平均	最高	最低	平均	最多	最大	風向	瞬間	風向	日計	1時間	10分		
21	2.5	9.3	-2.4	2.2	N	6.5	NNE	9.6	NNE	0.0	0.0	0.0	9.9	
22	1.6	11.5	-5.8	1.5	N	3.9	NNE	6.3	NNW	0.0	0.0	0.0	9.8	
23	4.6	13.8	-2.9	1.3	N	2.8	SW	7.0	SW	0.0	0.0	0.0	4.5	
24	5.1	16.8	-0.6	1.2	N	2.7	S	6.3	W	0.0	0.0	0.0	4.4	
25	5.5	11.5	-1.8	1.7	N	5.3	N	8.7	N	0.0	0.0	0.0	2.8	
26	4.1	13.7	-3.3	1.6	N	5	N	7.7	N	0.0	0.0	0.0	9.9	
27	10.4	16.7	0.9	2.1	SSE	4.6	SE	12.0	SE	12.5	6.0	2.5	2.7	
28	8.3	13.9	4.7	1.8	N	6.6	N	12.0	NNE	16.0	6.5	2.0	0.0	
前半旬	3.9	12.6	-2.7	1.6	N					0.0			31.4	
後半旬	7.6	14.8	0.8	1.8	N					28.5			12.6	
旬	5.3	13.4	-1.4	1.7	N					28.5			44.0	
平年差/比	+3.3	+7.5	+0.8							65			180	

観測所名	高津										10℃以上積算気温			26)
日付	気温(℃)			風向・風速(m/s)						降水量(mm)			日照(h)	
	平均	最高	最低	平均	最多	最大	風向	瞬間	風向	日計	1時間	10分		
21	4.8	10.3	-1.4	2.8	ESE	6.3	NNE	11.3	N	0.0	0.0	0.0		
22	4.7	10.6	-1.2	2.2	SE	3.8	SSE	5.7	N	0.0	0.0	0.0		
23	7.5	12.9	0.6	1.8	ESE	4	SE	5.1	SSE	0.0	0.0	0.0		
24	12.0	18.3	5.8	3.1	SSE	6.4	SSE	8.7	S	0.0	0.0	0.0		
25	9.8	13.5	1.8	2.8	NW	5.8	NW	10.3	N	0.0	0.0	0.0		
26	5.9	11.3	-0.9	2.2	N	5.3	SSE	7.7	S	0.0	0.0	0.0		
27	14.1	18.9	11.2	8.0	SSE	12	SSE	17.0	SSE	12.0	6.0	3.0		
28	11.3)	14.2)	9.5)	3.8)	NE)	9.1)	NNE)	14.9)	N)	13.5)	7.0)	2.0)		
前半旬	7.8	13.1	1.1	2.5	SSE					0.0				
後半旬	10.0)	14.8	6.6	4.7	SSE)					25.5)				
旬	8.4)	13.8	3.2	3.3	SSE)					25.5)				
平年差/比	//	//	//							//				

## 地域気象観測旬報

2011年2月21日～28日 島根県 (68)

(5/5)

観測所名	益田										10℃以上積算気温			49
日付	気温(℃)			風向・風速(m/s)						降水量(mm)			日照(h)	
	平均	最高	最低	平均	最多	最大	風向	瞬間	風向	日計	1時間	10分		
21	5.6	12.2	0.0	2.0	ESE	5.2	N	10.6	N	0.0	0.0	0.0	9.7	
22	5.4	12.7	-0.9	1.2	SE	2.9	NNW	5.8	N	0.0	0.0	0.0	9.8	
23	8.3	13.9	1.8	1.1	ESE	2.1	N	4.5	N	0.0	0.0	0.0	6.5	
24	11.8)	19.9)	6.2)	1.4)	SSE)	4.3)	S)	7.7)	SSW)	0.0	0.0)	0.0)	5.2)	
25	10.1	14.1	3.7	1.6	ESE	3.9	N	8.0	NNE	0.0	0.0	0.0	1.6	
26	6.6	13.3	-0.2	1.3	SE	3.6	N	7.0	N	0.0	0.0	0.0	9.9	
27	15.2	19.8	7.4	3.2	S	5.3	S	12.1	SSE	10.5	5.5	1.5	3.5	
28	11.8	15.2	9.1	2.2	NNE	6	NNE	12.7	NNE	14.0	7.5	2.0	0.0	
前半旬	8.2	14.6	2.2	1.5	ESE)					0.0			32.8	
後半旬	11.2	16.1	5.4	2.2	S					24.5			13.4	
旬	9.4	15.1	3.4	1.8	ESE)					24.5			46.2	
平年差/比	+3.7	+5.9	+1.5							78			172	

観測所名	津和野										10℃以上積算気温			35
日付	気温(℃)			風向・風速(m/s)						降水量(mm)			日照(h)	
	平均	最高	最低	平均	最多	最大	風向	瞬間	風向	日計	1時間	10分		
21	3.4	12.0	-2.8	1.1	SSW	4.5	NNE	8.3	NE	0.0	0.0	0.0	8.2	
22	4.2	14.7	-2.8	1.1	SSE	4	NNE	6.9	NNE	0.0	0.0	0.0	8.3	
23	8.3	16.1	-0.6	1.6	SSW	5	SW	10.1	WSW	0.0	0.0	0.0	3.5	
24	11.1	19.6	5.9	1.2	S	4.3	SSW	6.9	SW	0.0	0.0	0.0	5.1	
25	9.5	16.1	2.0	1.8	NNE	6	NNE	10.8	NNE	0.0	0.0	0.0	5.9	
26	6.6	16.6	-2.0	1.1	SSE	5.6	SSW	9.5	WSW	0.0	0.0	0.0	8.4	
27	13.5	17.2	7.4	3.4	SSW	7.2	SSW	13.2	SW	5.5	3.0	1.5	3.8	
28	10.7	14.2	7.5	1.8	NNE	5.6	NNE	11.1	NE	14.5	8.5	2.5	0.0	
前半旬	7.3	15.7	0.3	1.4	SSW					0.0			31.0	
後半旬	10.3	16.0	4.3	2.1	SSW					20.0			12.2	
旬	8.4	15.8	1.8	1.6	SSW					20.0			43.2	
平年差/比	+4.6	+7.3	+2.1							47			198	

観測所名	吉賀										10℃以上積算気温			11
日付	気温(℃)			風向・風速(m/s)						降水量(mm)			日照(h)	
	平均	最高	最低	平均	最多	最大	風向	瞬間	風向	日計	1時間	10分		
21	2.4	11.3	-2.9	1.3	NE	6	ENE	11.0	ENE	0.0	0.0	0.0	8.5	
22	3.7	15.4	-2.9	1.2	ENE	6.3	ENE	10.0	NE	0.0	0.0	0.0	8.5	
23	7.4	15.0	-0.4	1.2	NE	5.6	SW	8.6	SW	0.0	0.0	0.0	2.3	
24	9.4	17.4	5.1	1.3	NE	3.5	NE	5.6	SSW	0.0	0.0	0.0	3.7	
25	8.3	15.3	0.5	3.6	NNE	11.7	ENE	17.1	ENE	0.0	0.0	0.0	5.4	
26	6.0	15.4	-3.1	2.6	WSW	6.9	WSW	11.8	SW	0.0	0.0	0.0	8.6	
27	11.3	14.4	6.7	2.6	W	4.7	WSW	9.1	W	5.5	4.0	1.5	0.8	
28	9.5	12.4	7.0	2.9	ENE	10	ENE	14.5	NE	12.5	7.0	2.0	0.0	
前半旬	6.2	14.9	-0.1	1.7	NE					0.0			28.4	
後半旬	8.9	14.1	3.5	2.7	WSW					18.0			9.4	
旬	7.3	14.6	1.3	2.1	NE					18.0			37.8	
平年差/比	//	//	//							//			//	

## 地域雨量観測旬報

2011年2月21日～28日 島根県 (68)

(1/1)

観測所名	大東				伯太				佐田				福光				桜江				三隅			
	降水量(mm)				降水量(mm)				降水量(mm)				降水量(mm)				降水量(mm)				降水量(mm)			
日付	日計	平年比	最大1時間	最大10分間	日計	平年比	最大1時間	最大10分間	日計	平年比	最大1時間	最大10分間	日計	平年比	最大1時間	最大10分間	日計	平年比	最大1時間	最大10分間	日計	平年比	最大1時間	最大10分間
21	0.0		0.0	0.0	0.0		0.0	0.0	0.0		0.0	0.0	0.0		0.0	0.0	0.0		0.0	0.0	0.0		0.0	0.0
22	0.0		0.0	0.0	0.0		0.0	0.0	0.0		0.0	0.0	0.0		0.0	0.0	0.0		0.0	0.0	0.0		0.0	0.0
23	0.0		0.0	0.0	0.0		0.0	0.0	0.0		0.0	0.0	0.0		0.0	0.0	0.0		0.0	0.0	0.0		0.0	0.0
24	0.0		0.0	0.0	0.0		0.0	0.0	0.0		0.0	0.0	0.0		0.0	0.0	0.0		0.0	0.0	0.0		0.0	0.0
25	0.0		0.0	0.0	0.0		0.0	0.0	0.0		0.0	0.0	0.0		0.0	0.0	0.0		0.0	0.0	0.0		0.0	0.0
半旬計/最大	0.0	0	0.0	0.0	0.0	0	0.0	0.0	0.0	0	0.0	0.0	0.0	0	0.0	0.0	0.0	0	0.0	0.0	0.0	0	0.0	0.0
26	0.0		0.0	0.0	0.0		0.0	0.0	0.0		0.0	0.0	0.0		0.0	0.0	0.0		0.0	0.0	0.0		0.0	0.0
27	11.5		7.5	2.0	10.0		7.0	2.0	8.5		5.0	1.5	15.0		10.0	2.5	17.5		8.5	2.5	16.5		10.0	3.0
28	28.0		5.5	1.5	33.0		6.5	2.0	25.0		6.0	2.0	19.0		5.5	1.5	16.0		6.0	2.5	18.0		10.5	2.5
半旬計/最大	39.5	288	7.5	2.0	43.0	277	7.0	2.0	33.5	208	6.0	2.0	34.0	333	10.0	2.5	33.5	234	8.5	2.5	34.5	280	10.5	3.0
旬計	39.5	106			43.0	94			33.5	74			34.0	137			33.5	85			34.5	107		
旬最大	28.0		7.5	2.0	33.0		7.0	2.0	25.0		6.0	2.0	19.0		10.0	2.5	17.5		8.5	2.5	18.0		10.5	3.0
起日	28		27	27	28		27	28	28		28	28	28		27	27	27		27	28	28		28	27

観測所名	波佐				匹見				降水量(mm)				降水量(mm)				降水量(mm)				降水量(mm)			
	降水量(mm)				降水量(mm)				降水量(mm)				降水量(mm)				降水量(mm)				降水量(mm)			
日付	日計	平年比	最大1時間	最大10分間	日計	平年比	最大1時間	最大10分間	日計	平年比	最大1時間	最大10分間	日計	平年比	最大1時間	最大10分間	日計	平年比	最大1時間	最大10分間	日計	平年比	最大1時間	最大10分間
21	0.0		0.0	0.0	0.0		0.0	0.0																
22	0.0		0.0	0.0	0.0		0.0	0.0																
23	0.0		0.0	0.0	0.0		0.0	0.0																
24	0.0		0.0	0.0	0.0		0.0	0.0																
25	0.0		0.0	0.0	0.0		0.0	0.0																
半旬計/最大	0.0	0	0.0	0.0	0.0	0	0.0	0.0																
26	0.0		0.0	0.0	0.0		0.0	0.0																
27	14.5		6.5	2.0	5.5		3.5	1.0																
28	19.5		7.0	2.0	13.5		8.0	2.5																
半旬計/最大	34.0	193	7.0	2.0	19.0	118	8.0	2.5																
旬計	34.0	68			19.0	42																		
旬最大	19.5		7.0	2.0	13.5		8.0	2.5																
起日	28		28	28	28		28	28																

)]: 統計値を求める対象となる資料の一部が欠けているが、その範囲が許容の範囲内の値。  
 ]: 統計値を求める対象となる資料が、許容する範囲内の資料数を満たさず、十分な信頼を保障できない値である。  
 ×: 統計値を求める対象となる資料が、参考値もしくは欠測により全く統計値を求めることができない。



地域気象観測月報(集計値)

島根県(68) 2011年2月  
1/2頁

観測所名	西郷	西郷岬	海士	鹿島	斐川	松江	出雲	大田	掛合	横田	赤名	川本	浜田	瑞穂	弥栄	
気	平均	5.0	5.6)	5.5	5.1	5.0	5.3	5.4	5.7	3.0	1.5	0.9	4.1	6.6	1.0	2.0
	平年差	1.1	//	1	0.7	//	1.1	0.9	0.8	0.7	0.8	0.5	1.3	0.8	0.1	0.4
	最高	17.1	15.6	16.8	19.2	19.9	19.8	19.2	18.3	17.3	15.0	12.7	18.5	20.0	15.8	16.8
	起日	24	24	24	24	24	24	24	24	27	27	27	27	24	24	24
	最低	-2.9	-2.0	-3.9	-3.3	-3.3	-3.2	-3.2	-2.4	-7.4	-11.4	-10.8	-3.5	-0.5	-7.2	-9.9
	起日	19	13	19	16	16	16	19	19	16	16	16	22	22	19	16
	最高平均	8.8	8.5	9.1	9.5	9.9	10.1	10.1	10.3	8.6	7.0	5.8	10.3	10.9	7.1	8.0
	最高平年差	1.6	//	1.8	1.9	//	2.3	2.2	1.9	2.4	2.2	1.8	3.3	2.0	1.8	2.6
	最低平均	1.2	2.7	1.1	0.6	0.4	1.3	0.3	1.2	-1.5	-3.7	-4.1	-0.5	2.4	-3.8	-3.2
	最低平年差	0.6	//	0.1	-0.3	//	0.4	-0.5	-0.3	-0.4	-0.6	-0.8	0.3	-0.2	-0.7	-0.7
	積算気温	11	12)	11	30	10	11	22	26	13	0	0	13	45	0	10
温	平均0°C未満日数	0	1)	0	0	0	0	0	0	2	10	12	0	0	13	6
	平均25°C以上日数	0	0)	0	0	0	0	0	0	0	0	0	0	0	0	0
	最高0°C未満日数	0	0	0	0	0	0	0	0	0	2	0	0	0	1	0
	最高25°C以上日数	0	0	0	0	0	0	0	0	0	0	0	0	0	0	0
	最高30°C以上日数	0	0	0	0	0	0	0	0	0	0	0	0	0	0	0
	最高35°C以上日数	0	0	0	0	0	0	0	0	0	0	0	0	0	0	0
	最低0°C未満日数	11	5	12	14	11	8	15	13	24	24	25	20	3	25	24
	最低25°C以上日数	0	0	0	0	0	0	0	0	0	0	0	0	0	0	0
日照	月計	97.8		90.9	103.9		104.3	118.0	119.0	104.4	121.3	108.9	104.8	120.9	117.7	107.7
	平年比	119		135	143		123	156	155	168	169	173	150	142	142	138
	0.1時間未満日数	6		5	3		5	5	5	5	4	3	4	4	4	5
風向・風速	平均風速	3.3	4.9	2.4	2.1	4.0	2.8	2.4	2.1	1.2	1.0	1.1	1.1	3.6	0.9	1.7
	最大風速	10.5	12.9	8.1	10.5	13.9	11.2	8.8	8.8	6.5	6.8	6.2	7	23.9	9.1	10.9
	最大風速風向	ENE	NE	WSW	NNE	N	W	NE	NNE	NNW	NW	SE	SSE	SW	W	N
	起日	12	12	25	12	12	6	21	12	28	12	12	12	12	12	12
	最大瞬間風速	18.1	18.5	15.5	18.2	19	16.7	15.3	19.7	12.2	14	11.2	16	35.3	17.3	20.4
	最大瞬間風速風向	NE	NNE	NNE	NNE	N	WSW	NNE	N	NNW	S	NW	SSE	SW	W	NNW
	起日	12	12	12	12	12	6	12	12	12	27	12	12	12	12	12
	最多風向	NW	N)	ENE	E	SSE	E	ENE	SSE	SSE	NE	SSE	NNE	ENE	ENE	N
	10m/s以上日数	1	10	0	1	9	3	0	0	0	0	0	0	1	0	1
	15m/s以上日数	0	0	0	0	0	0	0	0	0	0	0	0	1	0	0
	20m/s以上日数	0	0	0	0	0	0	0	0	0	0	0	0	1	0	0
	30m/s以上日数	0	0	0	0	0	0	0	0	0	0	0	0	0	0	0
降水量	月計	77.0	52.5)	107.5	105.0	103.0	109.0	106.5	104.0	112.0	99.0	91.0	107.5	95.0	109.5	156.0
	平年比	62	//	112	96	//	88	111	106	74	82	62	96	114	80	119
	最大日降水量	23.0	18.5)	28.0	32.5	34.5	29.5	31.0	24.0	24.0	21.0	21.0	27.5	22.5	29.5	58.5
	起日	17	17	12	28	28	28	28	28	28	12	12	12	17	12	12
	最大1時間降水量	5.0	3.5	7.0	6.0	8.0	6.5	9.0	7.0	5.5	4.5	5.5	7.5	8.5	5.5	9.5
	起日 時分	28 07:51	28 08:01	12 06:48	27 23:04	27 22:56	15 00:37	27 22:49	27 22:54	27 23:02	17 23:12	27 22:59	27 22:54	28 00:10	12 14:30	12 07:41
	最大10分間降水量	1.5	1.5	1.5	2.0	3.0	2.0	2.5	1.5	1.5	1.5	1.5	2.0	3.0	2.0	2.5
	起日 時分	28 05:02	28 05:04	28 07:51	27 22:23	27 22:18	28 07:27	28 08:14	28 09:08	28 08:38	28 08:56	28 08:30	28 08:08	27 23:39	12 14:04	27 23:54
	1mm以上日数	9	7	11	10	12	12	11	9	12	12	10	11	10	12	10
	10mm以上日数	3	2	4	4	3	4	4	5	4	3	4	4	4	4	7
	30mm以上日数	0	0)	0	1	1	0	1	0	0	0	0	0	0	0	1
	50mm以上日数	0	0)	0	0	0	0	0	0	0	0	0	0	0	0	1
	70mm以上日数	0	0)	0	0	0	0	0	0	0	0	0	0	0	0	0
	100mm以上日数	0	0)	0	0	0	0	0	0	0	0	0	0	0	0	0

]: 統計値を求める対象となる資料の一部が欠けているが、その範囲が許容の範囲内の値。  
 ]: 統計値を求める対象となる資料が、許容する範囲内の資料数を満たさず、十分な信頼を保障できない値である。  
 ×: 統計値を求める対象となる資料が、参考値もしくは欠測により全く統計値を求めることができない。

地域気象観測月報(集計値)

島根県(68) 2011年2月  
2/2頁

観測所名	高津	益田	津和野	吉賀		
気	平均	5.7)	6.4	4.0	3.2	
	平年差	//	1	0.7	//	
	最高	18.9	19.9	19.6	17.4	
	起日	27	24	24	24	
	最低	-1.8	-2.5	-4.6	-5.6	
	起日	19	16	16	16	
	最高平均	10.6	11.4	10.3	9.3	
	最高平年差	//	2.4	2.3	//	
	最低平均	1.4	1.6	-0.8	-1.3	
	最低平年差	//	-0.2	-0.2	//	
	積算気温	26)	49	35	11	
	温	平均0°C未満日数	0)	0	0	2
		平均25°C以上日数	0)	0	0	0
最高0°C未満日数		0	0	0	0	
最高25°C以上日数		0	0	0	0	
最高30°C以上日数		0	0	0	0	
最高35°C以上日数		0	0	0	0	
最低0°C未満日数		10	9	22	21	
最低25°C以上日数		0	0	0	0	
日照		月計		109.7	102.4	99.5
		平年比		128	139	//
	0.1時間未満日数		3	4	4	
風向・風速	平均風速	3.4	1.7	1.2	1.7	
	最大風速	21.5	7.9	8.2	11.9	
	最大風速風向	W	NNE	SSE	ENE	
	起日	12	12	12	12	
	最大瞬間風速	28.3	19.6	14.8	21.3	
	最大瞬間風速風向	W	W	SSE	E	
	起日	12	12	12	12	
	最多風向	SSE)	ESE)	SSW	NE	
	10m/s以上日数	2	0	0	3	
	15m/s以上日数	1	0	0	0	
	20m/s以上日数	1	0	0	0	
	30m/s以上日数	0	0	0	0	
	降水量	月計	104.5)	98.5	136.0	120.5
平年比		//	112	119	//	
最大日降水量		27.0)	26.5	58.5	41.5	
起日		17	17	12	12	
最大1時間降水量		7.5	8.5	8.5	7.0	
起日 時分		12 08:42	17 19:20	28 09:18	28 09:24	
最大10分間降水量		3.0	2.5	2.5	2.0	
起日 時分		27 23:22	17 18:30	28 08:32	28 09:06	
1mm以上日数		10	10	11	9	
10mm以上日数		5	4	5	4	
30mm以上日数		0)	0	1	1	
50mm以上日数		0)	0	1	0	
70mm以上日数		0)	0	0	0	
100mm以上日数	0)	0	0	0		



## 地域雨量観測月報(集計値)

島根県 (68)      2011年2月  
1/1頁

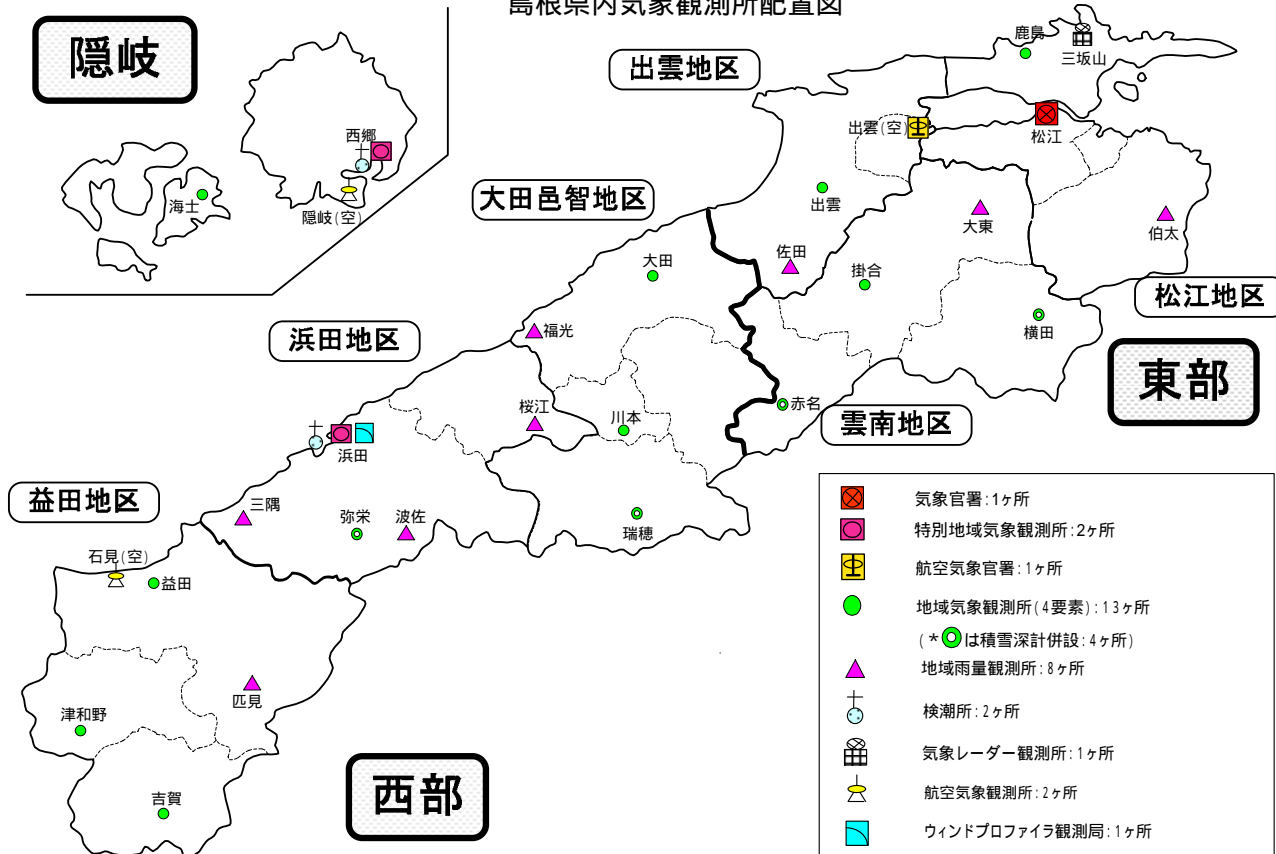
観測所名	大東	伯太	佐田	福光	桜江	三隅	波佐	匹見							
月計	119.0	130.0	130.5	105.5	135.5	127.0	174.5	132.5							
平年比	100	93	90	132	111	141	114	101							
最大日降水量	28.0	33.0	25.0	23.0	33.5	32.0	60.0	46.5							
起日	28	28	28	12	12	17	12	12							
最大1時間降水量	7.5	7.0	6.0	10.0	8.5	10.5	8.5	8.0							
起日 時分	27 23:07	27 23:28	28 09:08	27 22:46	27 23:10	28 00:05	12 07:43	28 09:31							
最大10分間降水量	2.0	2.0	2.0	2.5	2.5	3.0	2.0	2.5							
起日 時分	27 22:38	28 08:43	28 08:20	27 22:11	28 00:21	27 23:42	28 08:37	28 08:50							
1mm以上日数	12	12	12	10	10	10	10	9							
10mm以上日数	4	5	5	4	7	5	7	6							
30mm以上日数	0	1	0	0	1	2	1	1							
50mm以上日数	0	0	0	0	0	0	1	0							
70mm以上日数	0	0	0	0	0	0	0	0							
100mm以上日数	0	0	0	0	0	0	0	0							

): 統計値を求める対象となる資料の一部が欠けているが、その範囲が許容の範囲内の値。

] : 統計値を求める対象となる資料が、許容する範囲内の資料数を満たさず、十分な信頼を保障できない値である。

× : 統計値を求める対象となる資料が、参考値もしくは欠測により全くなく統計値を求めることができない。

島根県内気象観測所配置図



平成 22 年 4 月 1 日 現在

島根県地域気象観測所（アメダス）所在地一覧表

観測所	気温	降水量	日照	風向 風速	積雪	所在地	緯度	経度	海面上 の高さ
西郷	○	○	○	○	○	隠岐郡隠岐の島町西町大城（西郷特別地域気象観測所）	36°12.2'	133°20.0'	27m
西郷岬	○	○		○		隠岐郡隠岐の島町岬町字風の松（隠岐航空気象観測所）	36°10.7'	133°19.4'	80m
海士	○	○	○	○		隠岐郡海士町大字海士	36°05.8'	133°05.8'	3m
鹿島	○	○	○	○		松江市鹿島町北講武	35°31.2'	133°01.3'	5m
斐川	○	○		○		簸川郡斐川町大字沖州字反（出雲空港出張所）	35°24.8'	132°53.4'	2m
松江	○	○	○	○	○	松江市西津田（松江地方気象台）	35°27.4'	133°03.9'	17m
出雲	○	○	○	○		出雲市芦渡町	35°19.9'	132°43.8'	20m
大東		○				雲南市大東町下阿用	35°19.1'	132°57.9'	56m
伯太		○				安来市伯太町母里	35°21.0'	133°16.4'	23m
佐田		○				出雲市佐田町大呂	35°13.3'	132°43.4'	100m
大田	○	○	○	○		大田市大田町大田	35°11.4'	132°29.8'	30m
掛合	○	○	○	○		雲南市掛合町掛合	35°11.9'	132°49.0'	215m
横田	○	○	○	○	○	仁多郡奥出雲町稲原	35°10.4'	133°06.2'	369m
福光		○				大田市温泉津町福光	35°04.2'	132°19.9'	8m
赤名	○	○	○	○	○	飯石郡飯南町下赤名	35°00.1'	132°42.7'	444m
桜江		○				江津市桜江町川戸	34°57.2'	132°20.0'	32m
川本	○	○	○	○		邑智郡川本町川本	34°58.6'	132°29.5'	132m
浜田	○	○	○	○		浜田市大辻町（浜田特別地域気象観測所）	34°53.8'	132°04.2'	19m
瑞穂	○	○	○	○	○	邑智郡邑南町淀原	34°51.2'	132°31.8'	327m
三隅		○				浜田市三隅町三隅	34°47.3'	131°57.5'	11m
弥栄	○	○	○	○	○	浜田市弥栄町長安本郷	34°46.6'	132°06.5'	380m
波佐		○				浜田市金城町波佐	34°46.8'	132°11.8'	370m
高津	○	○		○		益田市内田町（石見航空気象観測所）	34°40.5'	131°47.4'	54m
益田	○	○	○	○		益田市あけぼの東町	34°40.6'	131°50.6'	4m
匹見		○				益田市匹見町匹見	34°34.3'	132°01.0'	259m
津和野	○	○	○	○		鹿足郡津和野町森村口	34°27.7'	131°46.2'	165m
吉賀	○	○	○	○		鹿足郡吉賀町七日市	34°23.5'	131°53.6'	250m

# 中国地方 1か月予報

(2月26日から3月25日までの天候見通し)

平成23年2月25日  
広島地方気象台発表

## <特に注意を要する事項>

1週目の中頃までは気温が高く、その後2週目にかけては気温が低くなり、気温の変動が大きいです。

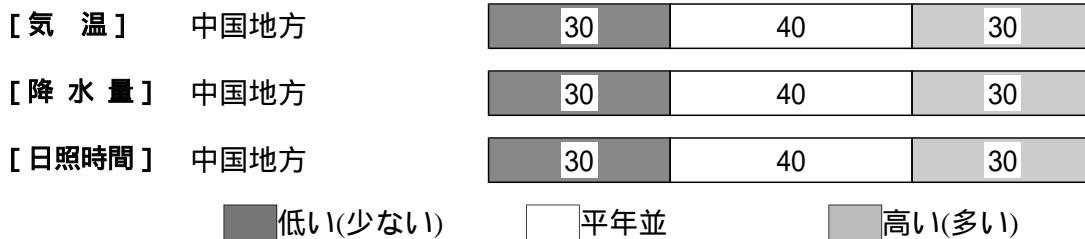
## <予想される向こう1か月の天候>

向こう1か月の出現の可能性が最も大きい天候と、特徴のある気温、降水量等の確率は以下のとおりです。

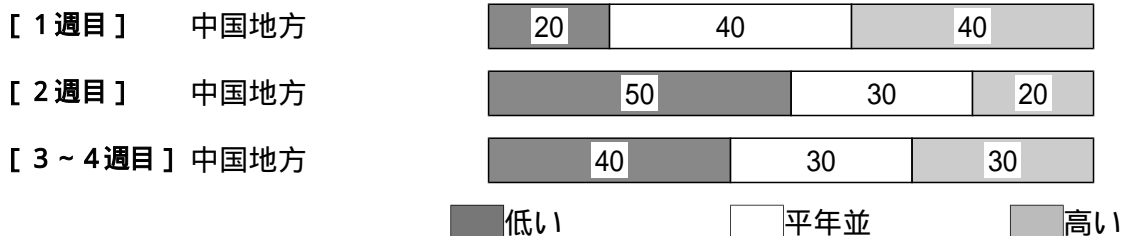
天気は数日の周期で変わります。

週別の気温は、1週目は、平年並または高い確率ともに40%です。2週目は、低い確率が50%です。

## <向こう1か月の気温、降水量、日照時間の各階級の確率(%)>



## <気温経過の各階級の確率(%)>



## <予報の対象期間>

1か月 : 2月26日(土) ~ 3月25日(金)  
1週目 : 2月26日(土) ~ 3月4日(金)  
2週目 : 3月5日(土) ~ 3月11日(金)  
3~4週目 : 3月12日(土) ~ 3月25日(金)

## <次回発表予定等>

1か月予報 : 毎週金曜日 14時30分 次回は3月4日  
3か月予報 : 3月24日(木) 14時

< 参考資料（平年並の範囲等） >

（ 1 ） 30 年平均値（向こう 1 か月の平均気温、降水量、日照時間と 1 週目、2 週目、3 ～ 4 週目の平均気温）

	気 温 ( )	降 水 量 (mm)	日照時間 (時間)	気 温( )		
				1 週目	2 週目	3 ～ 4 週目
松江	6.6	119.4	118.1	5.2	6.2	7.5
西郷	5.9	108.5	126.5	4.7	5.6	6.7
浜田	7.7	108.4	120.1	6.6	7.5	8.5
鳥取	6.4	121.4	111.5	5.0	6.0	7.4
米子	6.6	116.6	119.1	5.3	6.3	7.5
境	6.9	123.5	117.4	5.5	6.5	7.8
広島	8.3	102.9	149.5	6.7	7.8	9.3
呉	8.1	92.6	150.1	6.7	7.7	9.0
福山	7.0	67.8	150.3	5.5	6.5	7.9
岡山	7.7	68.3	151.5	6.2	7.2	8.7
津山	5.4	86.7	139.2	3.8	4.8	6.4

なお、気温、降水量、日照時間の「平年並」の範囲は、地点ごとに幾分違いはありますが、下に示した地域平均の「平年並」の範囲を参考にして下さい。

（ 2 ） 1971 ～ 2000 年のデータに基づいた向こう 1 か月地域平均の気温、降水量、日照時間の平年差（比）の「平年並」の範囲は次のとおりです。

	気温平年差( )	降水量平年比(%)	日照時間平年比(%)
中国地方	-0.5 ～ +0.5	82 ～ 113	96 ～ 107
山陰	-0.5 ～ +0.4	81 ～ 112	94 ～ 109
山陽	-0.5 ～ +0.5	78 ～ 117	96 ～ 104

（ 3 ） この予報期間の 1 週目、2 週目、3 ～ 4 週目の地域平均の気温平年差の「平年並」の範囲は次のとおりです。

	1 週目	2 週目	3 ～ 4 週目
中国地方	-0.7 ～ +0.7	-0.5 ～ +0.7	-0.5 ～ +0.6
山陰	-0.7 ～ +0.8	-0.6 ～ +0.7	-0.5 ～ +0.6
山陽	-0.7 ～ +0.7	-0.6 ～ +0.6	-0.5 ～ +0.7

< 参考資料（利用上の注意） >

（ 1 ） 気温（降水量）等は、「低い（少ない）」「平年並」「高い（多い）」の 3 つの階級で予報します。階級の幅は、1971 ～ 2000 年の 30 年間に於ける各階級の出現率が等分（それぞれ 33%）となるように決めてあります（気候的出現率と呼びます）。

（ 2 ） 予報する確率の数値は、それぞれの階級が出現する可能性の大きさを表しています。予測資料の信頼性が大きい場合には気候的出現率から大きく隔たった 10% 以下や 60% 以上の確率を付けられますが、特定の階級を強調できない場合には気候的出現率と同じかそれと同程度（30%、40%）の確率しか付けられません。

（ 3 ） 晴れや雨などの天気日数は、平年の日数よりも多い（少ない）場合は「平年に比べて多い（少ない）」、また平年の日数と同程度に多い（少ない）場合には「平年と同様に多い（少ない）」と表現します。なお、単に多い（少ない）と表現した場合には対象期間の 2 分の 1 より多い（少ない）ことを意味します。