

島根県農業気象速報

平成23年11月下旬

島根県
松江地方気象台

平成23年12月1日発行

気象概況 平成 23 年 11 月下旬

前半は寒気や低気圧の影響で曇りや雨の日が多かった。後半は高気圧に覆われて晴れの日が多かった。

日付	天気概況	松江(06時～18時)	松江(18時～翌06時)
21日	寒気の影響を受ける	晴時々曇一時雨	晴一時曇
22日	移動性の高気圧に覆われる	晴一時曇	晴一時曇
23日	日本海の低気圧からのびる寒冷前線が通過	晴時々曇一時雨	雨一時曇、雷・あられを伴う
24日	一時的に冬型の気圧配置となる	雨時々曇、あられを伴う	曇時々晴
25日	寒気の影響を受ける	曇時々雨後一時晴	曇時々雨
26日	移動性の高気圧に覆われる	晴	晴
27日	東海上の高気圧に覆われる	薄曇一時晴	薄曇一時晴
28日	東海上の高気圧に覆われる	曇	薄曇後晴
29日	東海上の高気圧に覆われる	晴時々曇	曇一時晴
30日	寒気の影響を受ける	雨	雨

気象官署・特別地域気象観測所の観測値(11月下旬)

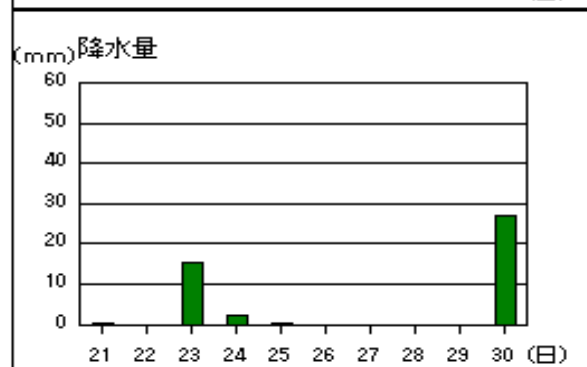
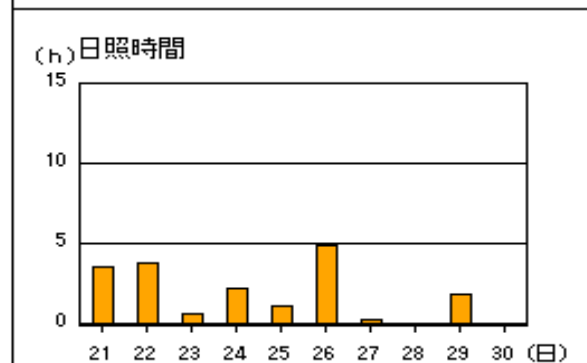
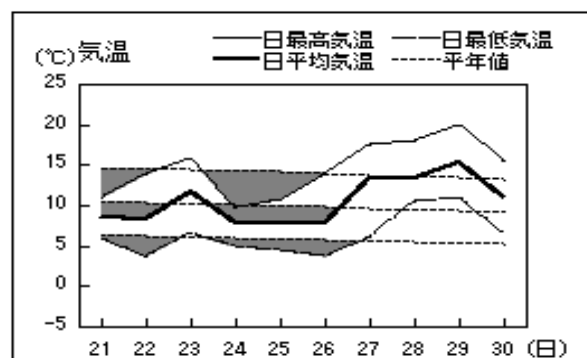
要素	気温()						降水量(mm)		日照時間(h)	
	平均		最高		最低		本年	平年	本年	平年
	本年	平年	本年	平年	本年	平年				
松江	10.8	9.8	15.8	14.3	6.6	5.9	9.0	41.9	36.6	32.3
浜田	12.3	11.2	16.4	15.2	8.3	7.4	1.0	34.1	33.1	33.9
西郷	10.5	9.9	14.6	14.0	6.3	5.8	45.5	48.5	18.4	32.3

平均気温は、全域「高い」。降水量は、松江・浜田「かなり少ない」、西郷「平年並」。日照時間は、松江・浜田「平年並」、西郷「かなり少ない」。

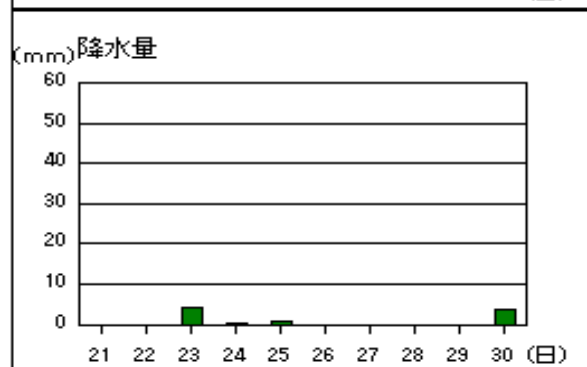
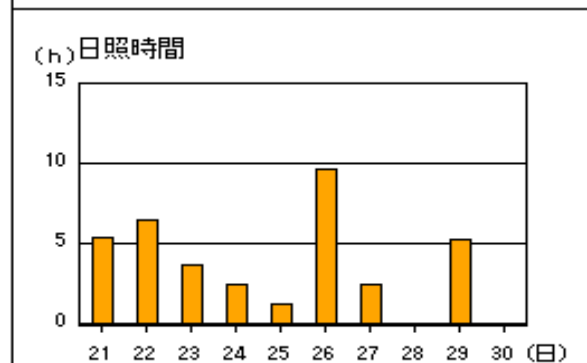
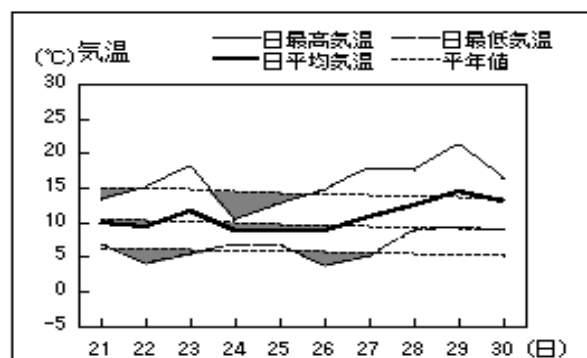
注：地上気象観測における平年の統計期間は、松江、浜田、西郷とも1981～2010年の30年間である。

アメダス 気象経過図：2011年11月21日-2011年11月30日

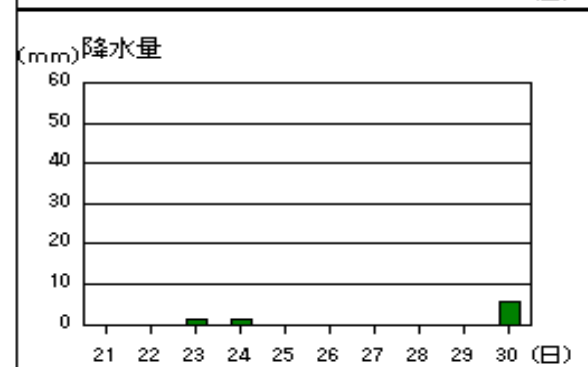
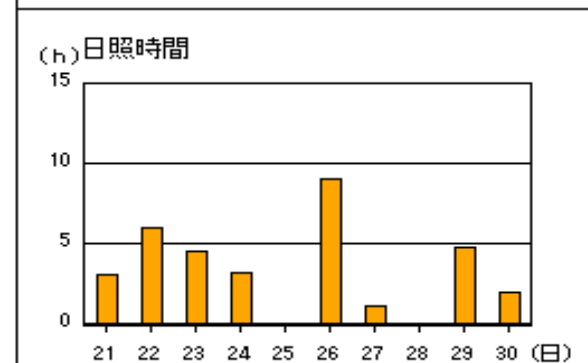
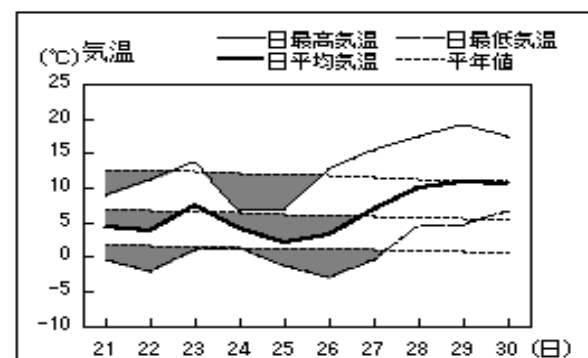
西郷



松江

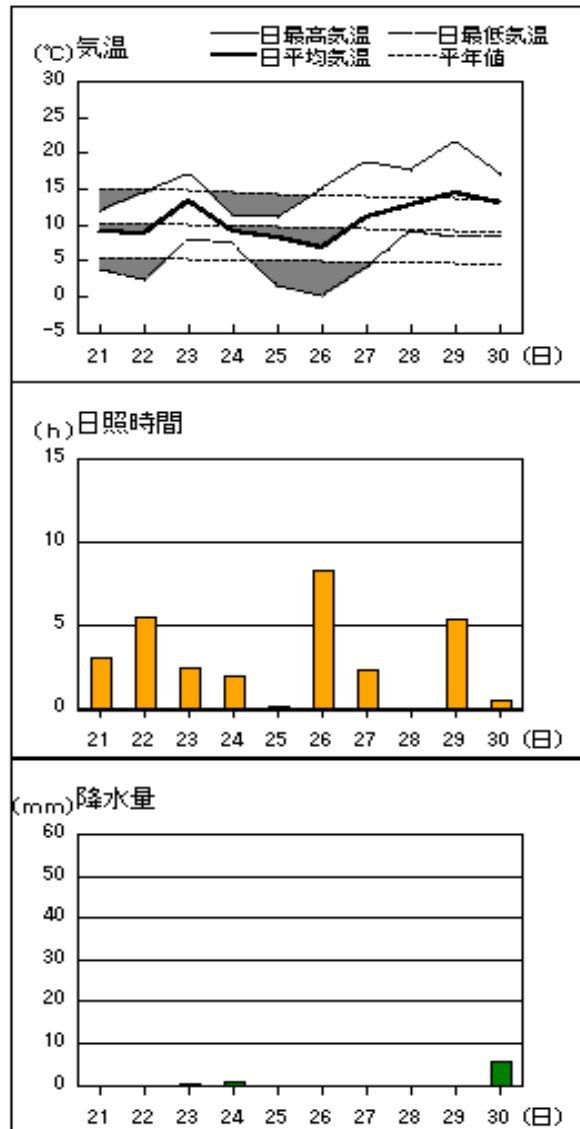


横田

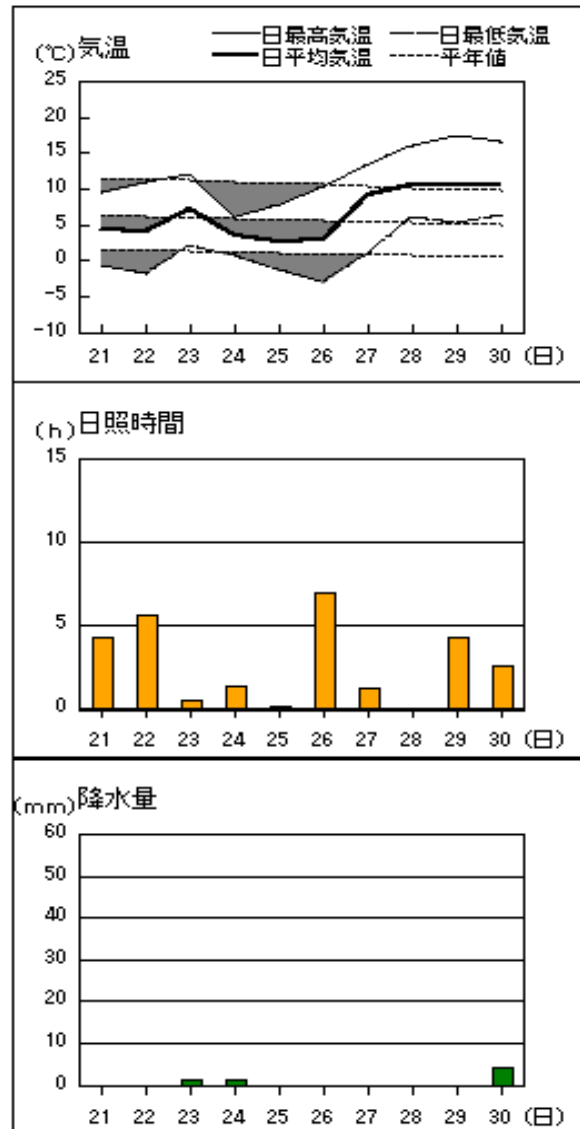


アメダス 気象経過図：2011年11月21日-2011年11月30日

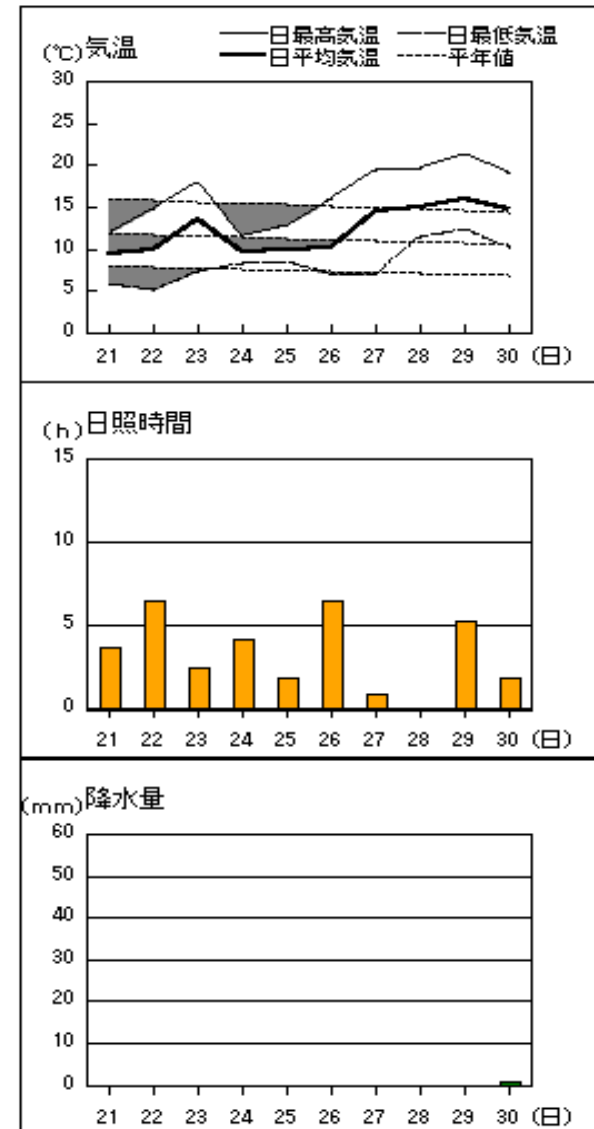
出雲



赤名

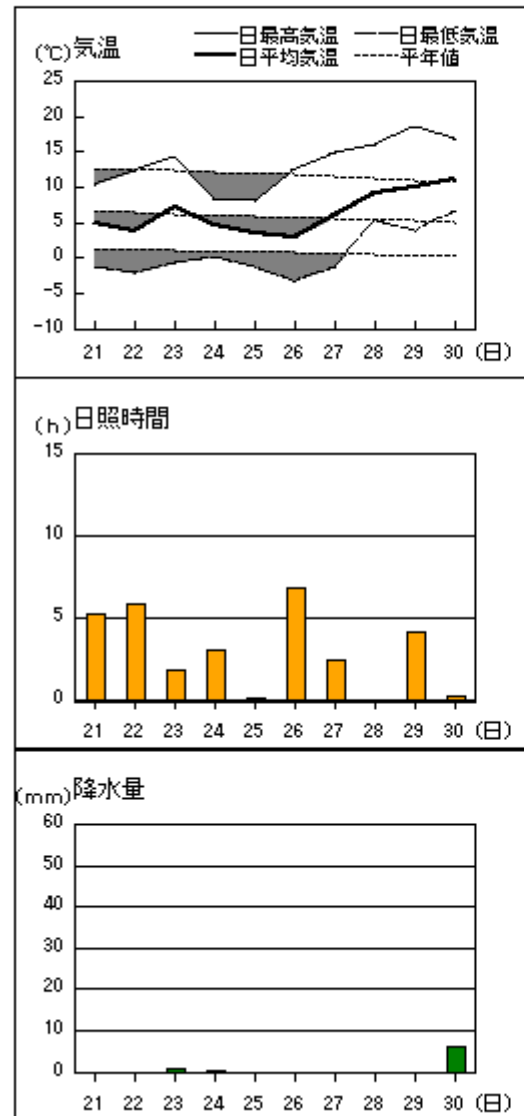


浜田

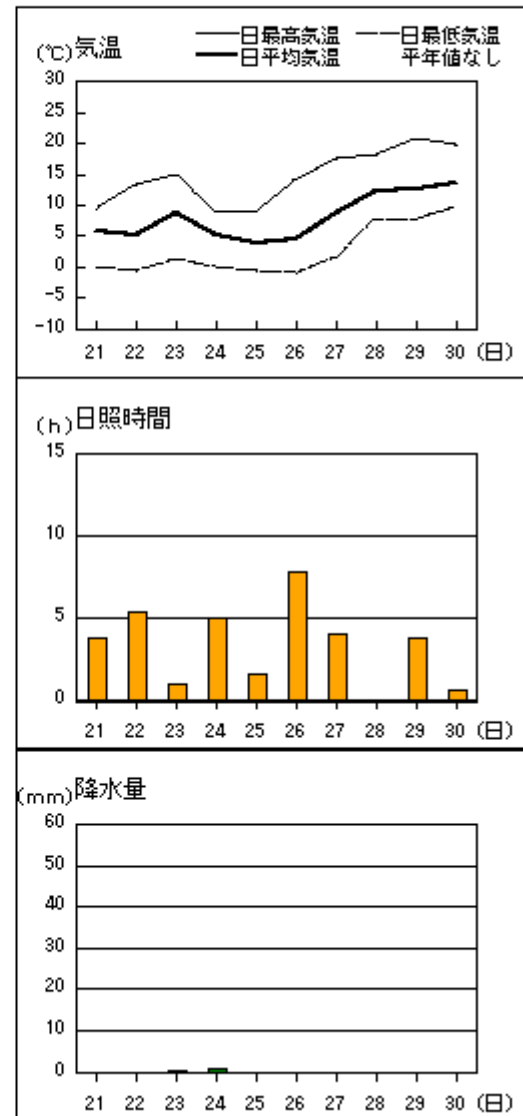


アメダス 気象経過図：2011年11月21日-2011年11月30日

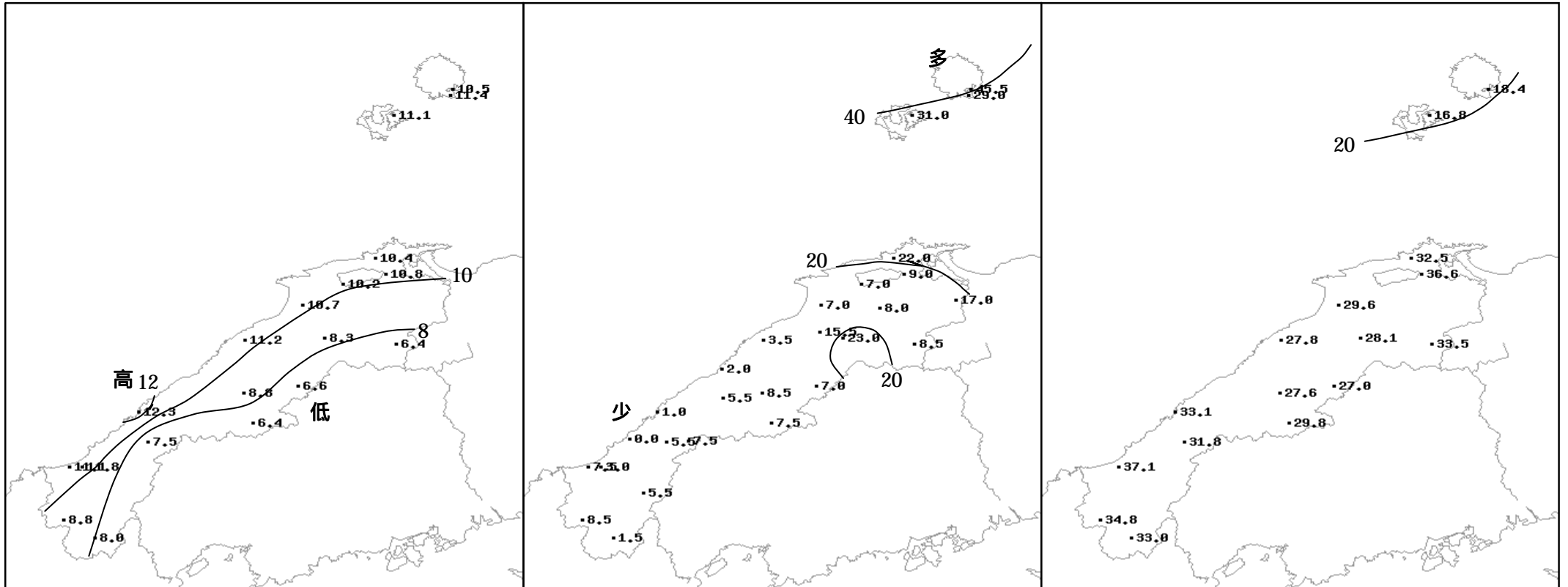
瑞穂



吉賀



2011年（平成23年）11月下旬の気象分布図



平均気温 ()

降水量 (mm)

日照時間 (h)

地域気象観測旬報

2011年11月21日～30日 島根県 (68)
(1/5)

観測所名	西郷										10 以上積算気温			65
	気温()			風向・風速(m/s)						降水量(mm)			日照(h)	
	平均	最高	最低	平均	最多	最大	風向	瞬間	風向	日計	1時間	10分		
21	8.6	11.0	5.8	4.3	WNW	8.7	W	15.6	W	0.5	0.5	0.5	3.6	
22	8.2	13.8	3.7	1.9	WNW	5.2	WSW	9.2	WSW	0.0	0.0	0.0	3.8	
23	11.6	15.9	6.6	5.3	W	10.7	WSW	21.6	W	15.5	4.5	3.0	0.6	
24	7.7	9.8	4.8	6.2	W	10.2	W	20.3	WSW	2.0	1.0	0.5	2.2	
25	7.8	10.6	4.5	2.7	NW	6	NW	10.9	WNW	0.5	0.5	0.5	1.1	
26	7.9	13.9	3.8	2.1	NW	4.4	SW	6.7	SSW	0.0	0.0	0.0	4.9	
27	13.3	17.5	6.2	2.5	WSW	5.6	SW	10.4	SSW	0.0	0.0	0.0	0.3	
28	13.5	18.1	10.4	1.3	NW	2.8	WNW	3.5	SE	0.0	0.0	0.0	0.0	
29	15.4	19.9	10.9	1.8	NNE	4	NNE	7.1	NE	0.0	0.0	0.0	1.9	
30	10.9	15.5	6.5	4.8	NE	8.6	NE	17.9	NE	27.0	3.5	2.0	0.0	
前半旬	8.8	12.2	5.1	4.1	WNW					18.5			11.3	
後半旬	12.2	17.0	7.6	2.5	NW					27.0			7.1	
旬	10.5	14.6	6.3	3.3	NW					45.5			18.4	
平年差/比	+0.6	+0.6	+0.5							94			57	

観測所名	西郷岬										10 以上積算気温			80
	気温()			風向・風速(m/s)						降水量(mm)			日照(h)	
	平均	最高	最低	平均	最多	最大	風向	瞬間	風向	日計	1時間	10分		
21	8.6	11.0	6.0	6.5	WNW	10.6	WNW	16.5	WNW	0.5	0.5	0.5		
22	9.8	14.1	5.8	2.9	NNW	6.8	WSW	10.3	WSW	0.0	0.0	0.0		
23	11.9	16.1	8.6	8.9	W	16.3	SSW	24.7	WNW	14.0	4.5	2.5		
24	7.2	9.4	4.1	9.6	WNW	13.6	W	23.1	W	2.5	1.5	1.5		
25	8.1	9.7	5.8	4.4	NW	7.5	WNW	11.8	WNW	0.0	0.0	0.0		
26	10.4	14.1	5.8	3.7	SSW	6.8	SSW	9.8	SSW	0.0	0.0	0.0		
27	15.4	17.3	12.6	6.3	SW	8.6	SSW	11.8	SSW	0.0	0.0	0.0		
28	15.2	17.9	12.0	1.6	NNW	5.8	SSW	7.7	SSW	0.0	0.0	0.0		
29	16.3	20.2	13.3	2.9	NNE	7.6	NNE	9.3	NNE	0.0	0.0	0.0		
30	10.7	15.2	6.4	9.0	NNE	14.2	NNE	20.1	NE	12.0	2.0	0.5		
前半旬	9.1	12.1	6.1	6.5	WNW					17.0				
後半旬	13.6	16.9	10.0	4.7	NNE					12.0				
旬	11.4	14.5	8.0	5.6	WNW					29.0				
平年差/比	+0.2	+0.2	0.0							77				

観測所名	海士										10 以上積算気温			67
	気温()			風向・風速(m/s)						降水量(mm)			日照(h)	
	平均	最高	最低	平均	最多	最大	風向	瞬間	風向	日計	1時間	10分		
21	9.8	11.0	8.9	4.0	W	7.1	WSW	13.4	WNW	0.0	0.0	0.0	3.6	
22	8.6	13.5	2.8	1.1	WSW	4.5	W	7.2	W	0.0	0.0	0.0	4.0	
23	12.4	15.5	6.3	4.3	S	9.8	W	20.4	WSW	17.5	7.0	2.5	0.7	
24	8.3	10.1	6.1	5.9	W	10.4	W	19.3	W	1.5	1.0	1.0	2.0	
25	8.5	10.2	4.9	2.1	W	5	W	10.5	W	0.5	0.5	0.5	0.5	
26	8.4	14.1	4.2	0.7	ENE	2.7	SSE	5.6	SSW	0.0	0.0	0.0	4.5	
27	14.5	17.8	6.1	1.8	SW	4	SW	8.3	SW	0.0	0.0	0.0	0.0	
28	13.6	19.1	9.2	0.4	NE	1.6	S	3.2	SSW	0.0	0.0	0.0	0.0	
29	15.1	20.3	9.6	0.5	NE	2.7	NE	5.0	NNE	0.5	0.5	0.5	1.5	
30	11.6	15.5	7.4	3.8	NE	6.5	NE	12.8	NE	11.0	2.0	1.0	0.0	
前半旬	9.5	12.1	5.8	3.5	W					19.5			10.8	
後半旬	12.6	17.4	7.3	1.4	NE					11.5			6.0	
旬	11.1	14.7	6.6	2.5	W					31.0			16.8	
平年差/比	+0.8	+0.5	+0.9							73			61	

観測所名	鹿島										10 以上積算気温			69
	気温()			風向・風速(m/s)						降水量(mm)			日照(h)	
	平均	最高	最低	平均	最多	最大	風向	瞬間	風向	日計	1時間	10分		
21	10.1	12.4	6.9	3.4	WNW	7	W	12.0	W	0.0	0.0	0.0	4.2	
22	8.9	14.4	4.3	1.5	ESE	5.5	SW	8.0	SW	0.0	0.0	0.0	5.2	
23	11.2	17.4	3.9	4.4	WSW	11.5	W	18.4	W	8.0	3.5	1.5	1.9	
24	8.8	10.1	6.5	6.5	W	11.6	W	19.4	W	1.0	2.0	0.5	1.7	
25	9.2	12.1	6.2	2.8	W	5.9	W	11.0	W	0.0	0.0	0.0	2.1	
26	8.0	15.0	3.4	1.5	E	3.7	SW	6.8	WSW	0.0	0.0	0.0	8.8	
27	10.2	18.8	3.9	1.1	ENE	4.1	SW	6.2	SSW	0.0	0.0	0.0	3.6	
28	11.5	17.5	6.7	0.5	ENE	1.7	WSW	2.1	WSW	0.0	0.0	0.0	0.0	
29	13.8	21.5	6.8	0.6	NNW	3.3	NNW	5.5	NNW	0.0	0.0	0.0	5.0	
30	12.6	16.3	8.6	3.1	NE	7.8	NNE	15.7	NE	13.0	3.5	1.0	0.0	
前半旬	9.6	13.3	5.6	3.7	W					9.0			15.1	
後半旬	11.2	17.8	5.9	1.4	ENE					13.0			17.4	
旬	10.4	15.6	5.7	2.5	W					22.0			32.5	
平年差/比	+0.6	+1.3	+0.2							52			109	

-) : 統計値を求める対象となる資料の一部が欠けているが、その範囲が許容の範囲内の値。
-] : 統計値を求める対象となる資料が、許容する範囲内の資料数を満たさず、十分な信頼を保障できない値である。
- × : 統計値を求める対象となる資料が、参考値もしくは欠測により全く統計値を求めることができない。

地域気象観測旬報

2011年11月21日～30日 島根県 (68)
(2/5)

観測所名	斐川										10 以上積算気温			60
日付	気温()			風向・風速(m/s)						降水量(mm)			日照(h)	
	平均	最高	最低	平均	最多	最大	風向	瞬間	風向	日計	1時間	10分		
21	8.9	12.2	4.9	5.6	W	9.3	WNW	12.3	NW	0.0	0.0	0.0		
22	8.8	14.8	2.6	3.3	S	7.6	SSE	9.3	W	0.0	0.0	0.0		
23	12.2	17.5	6.1	7.0	S	15.4	WSW	21.1	WSW	1.5	1.0	1.0		
24	8.6	10.8	7.1	8.3	W	13.7	WNW	19.5	W	0.0	0.0	0.0		
25	8.1	10.9	3.4	4.3	W	8.4	NW	11.8	WNW	0.0	0.0	0.0		
26	7.6	14.8	1.3	2.8	SSE	5.2	SSW	7.7	S	0.0	0.0	0.0		
27	10.0	18.8	2.9	2.8	SSE	6.3	WSW	8.7	WSW	0.0	0.0	0.0		
28	11.5	16.4	7.4	1.8	E	5.9	SSE	7.2	SSE	0.0	0.0	0.0		
29	13.4	20.7	6.9	1.7	SSE	4.4	S	7.7	SSE	0.0	0.0	0.0		
30	12.5	15.7	9.0	5.5	NE	12.5	NE	15.4	NE	5.5	3.0	1.0		
前半旬	9.3	13.2	4.8	5.7	W					1.5				
後半旬	11.0	17.3	5.5	2.9	SSE					5.5				
旬	10.2	15.3	5.2	4.3	W					7.0				
平年差/比	+0.1	+0.6	-0.3							18				

観測所名	松江										10 以上積算気温			72
日付	気温()			風向・風速(m/s)						降水量(mm)			日照(h)	
	平均	最高	最低	平均	最多	最大	風向	瞬間	風向	日計	1時間	10分		
21	10.0	13.4	6.9	6.0	WNW	8.7	W	13.7	WSW	0.0	0.0	0.0	5.4	
22	9.3	15.1	4.1	1.6	W	4.7	WNW	6.8	WNW	0.0	0.0	0.0	6.5	
23	11.6	18.1	5.3	4.8	WSW	12.2	WSW	20.7	WSW	4.0	2.0	1.0	3.7	
24	8.8	10.6	6.7	9.4	W	14	W	22.1	W	0.5	1.0	0.5	2.4	
25	8.9	12.7	6.7	3.9	WNW	7.5	W	13.9	W	1.0	0.5	0.5	1.2	
26	8.8	14.8	3.8	1.3	W	3.4	WNW	4.5	WNW	0.0	0.0	0.0	9.6	
27	10.7	17.8	5.1	1.1	E	2.5	W	3.7	W	0.0	0.0	0.0	2.5	
28	12.5	17.5	8.7	1.0	E	2.4	ESE	3.1	ESE	0.0	0.0	0.0	0.0	
29	14.5	21.2	9.3	1.0	SE	3.1	W	4.1	WNW	0.0	0.0	0.0	5.3	
30	13.1	16.5	8.9	5.0	ENE	11.5	NE	17.1	NE	3.5	1.5	0.5	0.0	
前半旬	9.7	14.0	5.9	5.1	W					5.5			19.2	
後半旬	11.9	17.6	7.2	1.9	E					3.5			17.4	
旬	10.8	15.8	6.6	3.5	W					9.0			36.6	
平年差/比	+1.0	+1.5	+0.7							21			113	

観測所名	出雲										10 以上積算気温			65
日付	気温()			風向・風速(m/s)						降水量(mm)			日照(h)	
	平均	最高	最低	平均	最多	最大	風向	瞬間	風向	日計	1時間	10分		
21	9.1	12.0	3.7	3.0	W	6	WNW	11.0	W	0.0	0.0	0.0	3.0	
22	8.7	14.4	2.4	1.2	NNE	3.8	WSW	6.7	W	0.0	0.0	0.0	5.5	
23	13.2	17.0	7.9	5.1	S	11	WSW	21.2	WSW	0.5	0.5	0.5	2.5	
24	9.1	11.4	7.4	5.7	W	8.6	W	17.7	W	1.0	1.0	1.0	2.0	
25	8.2	11.2	1.4	2.4	W	5.1	W	11.3	WNW	0.0	0.0	0.0	0.1	
26	6.8	14.9	0.1	0.9	ENE	3.4	WSW	6.1	WSW	0.0	0.0	0.0	8.3	
27	11.2	18.7	3.9	1.2	NNE	4.5	WSW	7.6	WSW	0.0	0.0	0.0	2.3	
28	12.9	17.7	9.0	1.0	E	2.6	ENE	3.7	ENE	0.0	0.0	0.0	0.0	
29	14.5	21.6	8.3	0.7	ESE	2.8	WNW	4.9	WNW	0.0	0.0	0.0	5.4	
30	13.1	17.0	8.5	4.2	ENE	8	ENE	13.5	ENE	5.5	3.0	1.0	0.5	
前半旬	9.7	13.2	4.6	3.5	W					1.5			13.1	
後半旬	11.7	18.0	6.0	1.6	ENE					5.5			16.5	
旬	10.7	15.6	5.3	2.5	W					7.0			29.6	
平年差/比	+1.0	+1.3	+0.3							19			99	

観測所名	大田										10 以上積算気温			70
日付	気温()			風向・風速(m/s)						降水量(mm)			日照(h)	
	平均	最高	最低	平均	最多	最大	風向	瞬間	風向	日計	1時間	10分		
21	8.8	12.7	4.6	2.7	NW	5.2	NW	11.3	W	0.0	0.0	0.0	5.0	
22	8.5	13.9	3.9	1.8	SSE	3.5	ESE	6.8	SE	0.0	0.0	0.0	4.4	
23	12.1	17.5	6.6	3.0	W	7	WNW	17.7	WNW	2.0	1.0	0.5	1.1	
24	8.6	10.9	7.3	4.1	WNW	7	WNW	15.7	WNW	0.5	0.5	0.5	2.7	
25	8.7	12.0	4.0	2.1	WNW	4.8	NW	8.8	NNW	0.0	0.0	0.0	0.6	
26	8.0	15.5	2.5	1.7	SSE	4.1	SSE	6.1	SSE	0.0	0.0	0.0	4.5	
27	12.8	18.1	6.8	2.3	SSE	3.9	SSE	6.2	SSE	0.0	0.0	0.0	2.1	
28	15.4	18.6	11.4	2.3	SSE	4.4	S	6.6	S	0.0	0.0	0.0	0.0	
29	15.8	21.7	11.7	1.5	SSE	5.1	SSE	7.5	SSE	0.0	0.0	0.0	5.7	
30	13.5	19.0	9.0	2.5	NNE	7.4	NNE	15.9	NE	1.0	0.5	0.5	1.7	
前半旬	9.3	13.4	5.3	2.7	WNW					2.5			13.8	
後半旬	13.1	18.6	8.3	2.1	SSE					1.0			14.0	
旬	11.2	16.0	6.8	2.4	SSE					3.5			27.8	
平年差/比	+1.1	+1.3	+0.7							8			91	

地域気象観測旬報

2011年11月21日～30日 島根県 (68)
(3/5)

観測所名	掛合										10 以上積算気温				46
	気温()			風向・風速(m/s)						降水量(mm)			日照(h)		
	平均	最高	最低	平均	最多	最大	風向	瞬間	風向	日計	1時間	10分			
21	6.3	10.2	1.9	1.2	N	4.5	NNE	11.5	N	0.0	0.0	0.0	3.1		
22	5.7	13.1	0.3	0.8	ESE	2.3	ESE	5.4	SSE	0.0	0.0	0.0	3.6		
23	10.2	14.6	4.3	2.8	SE	6.8	S	14.7	SSE	11.0	6.5	3.0	2.6		
24	5.9	8.2	2.7	2.2	SSE	5.7	NNW	15.4	NNE	1.0	3.0	0.5	3.4		
25	5.1	8.7	0.8	0.8	SSE	3.8	N	7.6	N	0.0	0.0	0.0	0.0		
26	4.5	13.8	-1.1	0.6	SSE	2.9	NW	5.5	S	0.0	0.0	0.0	7.2		
27	9.2	17.0	1.7	1.1	SSE	3.8	SSE	7.5	S	0.0	0.0	0.0	2.0		
28	11.6	18.3	7.2	0.4	SSE	2.3	SE	4.0	ESE	0.0	0.0	0.0	0.0		
29	12.8	20.4	7.3	0.6	SSE	2.9	NNW	4.6	NNW	0.0	0.0	0.0	4.9		
30	11.5)	16.3)	7.3)	1.4)	NW)	3.8)	NW)	7.5)	NNW)	11.0	3.5	1.5	1.3)		
前半旬	6.6	11.0	2.0	1.6	SSE					12.0			12.7		
後半旬	9.9	17.2	4.5	0.8	SSE)					11.0			15.4		
旬	8.3	14.1	3.2	1.2	SSE)					23.0			28.1		
平年差/比	+0.7	+1.3	+0.3							51			113		

観測所名	横田										10 以上積算気温				32
	気温()			風向・風速(m/s)						降水量(mm)			日照(h)		
	平均	最高	最低	平均	最多	最大	風向	瞬間	風向	日計	1時間	10分			
21	4.5	8.8	-0.4	1.7	WSW	6.6	WNW	10.3	WNW	0.0	0.5	0.0	3.0		
22	3.9	11.3	-2.2	0.6	NE	3.1	WNW	5.8	WNW	0.0	0.0	0.0	6.0		
23	7.5	13.6	1.1	3.1	SW	8.3	SW	16.3	SW	1.5	0.5	0.5	4.5		
24	4.0	6.7	1.3	3.7	SW	8.8	WSW	17.5	W	1.5	1.0	0.5	3.2		
25	2.2	6.8	-1.4	0.6	W	3	W	4.9	W	0.0	0.0	0.0	0.0		
26	3.3	12.8	-3.1	0.6	WNW	2.4	NW	4.7	NW	0.0	0.0	0.0	9.0		
27	6.8	15.5	-0.3	0.7	SW	3.5	SSW	5.7	SSW	0.0	0.0	0.0	1.1		
28	10.0	17.4	4.4	0.5	NNE	1.7	S	2.8	S	0.0	0.0	0.0	0.0		
29	11.0	19.1	4.8	0.7	S	3.1	W	4.5	WSW	0.0	0.0	0.0	4.7		
30	10.5	17.4	6.5	2.0	NE	7.6	NE	16.6	ENE	5.5	2.0	1.0	2.0		
前半旬	4.4	9.4	-0.3	1.9	SW					3.0			16.7		
後半旬	8.3	16.4	2.5	0.9	NNE					5.5			16.8		
旬	6.4	12.9	1.1	1.4	WSW					8.5			33.5		
平年差/比	+0.2	+1.0	-0.2							26			118		

観測所名	赤名										10 以上積算気温				32
	気温()			風向・風速(m/s)						降水量(mm)			日照(h)		
	平均	最高	最低	平均	最多	最大	風向	瞬間	風向	日計	1時間	10分			
21	4.4	9.4	-0.7	0.9	N	3.9	N	7.7	NNW	0.0	0.5	0.0	4.3		
22	4.0	10.9	-1.8	0.7	SSE	3.5	SE	5.1	S	0.0	0.0	0.0	5.6		
23	7.3	11.9	2.2	1.2	SSE	2.9	S	11.3	S	1.5	1.0	1.0	0.5		
24	3.5	6.2	0.7	1.1	NE	2.6	E	7.8	N	1.5	1.0	0.5	1.4		
25	2.6	7.9	-1.2	0.6	NNW	2.2	N	5.3	NNW	0.0	0.0	0.0	0.2		
26	3.1	10.3	-3.1	0.7	SE	3.2	SE	5.9	SE	0.0	0.0	0.0	6.9		
27	9.1	13.3	1.1	1.1	SE	3.3	SE	5.8	SSE	0.0	0.0	0.0	1.2		
28	10.7	16.0	6.1	0.4	SSE	2	SSE	5.0	SSE	0.0	0.0	0.0	0.0		
29	10.6	17.4	5.3	0.3	S	1.6	S	3.7	SSE	0.0	0.0	0.0	4.3		
30	10.6	16.6	6.3	1.6	N	5.9	N	11.2	NNE	4.0	2.0	1.0	2.6		
前半旬	4.4	9.3	-0.2	0.9	SSE					3.0			12.0		
後半旬	8.8	14.7	3.1	0.8	SSE					4.0			15.0		
旬	6.6	12.0	1.5	0.9	SSE					7.0			27.0		
平年差/比	+0.9	+1.3	+0.4							18			111		

観測所名	川本										10 以上積算気温				47
	気温()			風向・風速(m/s)						降水量(mm)			日照(h)		
	平均	最高	最低	平均	最多	最大	風向	瞬間	風向	日計	1時間	10分			
21	7.3	12.3	2.0	1.5	W	5.5	WSW	9.7	WSW	0.0	0.0	0.0	4.7		
22	6.8	14.4	1.6	0.8	NNE	2.9	E	4.7	E	0.0	0.0	0.0	5.3		
23	10.1	16.9	3.0	2.9	SW	7.6	S	17.5	S	4.0	3.5	2.0	2.4		
24	6.5	10.1	3.1	2.8	WSW	5.8	WSW	14.3	WSW	1.5	1.5	1.0	2.5		
25	5.3	10.3	1.7	0.7	W	2.3	WSW	4.6	NNW	0.0	0.0	0.0	0.1		
26	5.9	15.1	0.8	0.8	ENE	2.5	NNE	4.6	NE	0.0	0.0	0.0	7.6		
27	8.7	16.4	2.7	0.7	NNW	1.7	N	3.2	NE	0.0	0.0	0.0	1.2		
28	11.7	17.7	6.8	0.8	NE	2.4	E	3.7	ESE	0.0	0.0	0.0	0.0		
29	12.4	20.3	7.1	0.5	NE	1.7	NE	2.5	ESE	0.0	0.0	0.0	3.8		
30	13.0	18.1	9.1	1.1	NNE	4.1	NE	8.5	NNE	3.0	2.5	1.0	0.0		
前半旬	7.2	12.8	2.3	1.7	W					5.5			15.0		
後半旬	10.3	17.5	5.3	0.8	NE					3.0			12.6		
旬	8.8	15.2	3.8	1.3	NNE					8.5			27.6		
平年差/比	+1.0	+1.8	+0.2							22			103		

地域気象観測旬報

2011年11月21日～30日 島根県 (68)
(4/5)

観測所名	浜田										10 以上積算気温			104
	気温()			風向・風速(m/s)						降水量(mm)			日照 (h)	
	平均	最高	最低	平均	最多	最大	風向	瞬間	風向	日計	1時間	10分		
21	9.5	11.8	5.8	3.6	WNW	6	W	11.4	SW	0.0	0.0	0.0	3.7	
22	10.0	14.8	5.1	2.6	ENE	5.4	SW	7.9	WSW	0.0	0.0	0.0	6.5	
23	13.5	18.0	7.2	8.6	WSW	17.7	SW	24.8	WSW	0.0	0.0	0.0	2.5	
24	9.6	11.6	8.3	6.6	W	13.5	WSW	21.6	WSW	0.0	0.0	0.0	4.1	
25	10.0	12.8	8.4	3.4	WNW	6.8	WNW	12.7	WSW	0.0	0.0	0.0	1.8	
26	10.1	15.9	6.9	2.2	ENE	4.7	SW	7.0	WSW	0.0	0.0	0.0	6.5	
27	14.6	19.3	6.9	3.3	ENE	6.7	SSW	10.4	SSW	0.0	0.0	0.0	0.9	
28	15.1	19.7	11.4	2.2	ENE	4	ENE	5.3	ENE	0.0	0.0	0.0	0.0	
29	16.0	21.2	12.3	2.2	ENE	3.4	ENE	4.7	ENE	0.0	0.0	0.0	5.2	
30	14.7	19.1	10.2	4.2	NE	11.6	NE	18.9	NE	1.0	1.0	0.5	1.9	
前半旬	10.5	13.8	7.0	5.0	W					0.0			18.6	
後半旬	14.1	19.0	9.5	2.8	ENE					1.0			14.5	
旬	12.3	16.4	8.3	3.9	ENE					1.0			33.1	
平年差/比	+1.1	+1.2	+0.9							3			98	

観測所名	瑞穂										10 以上積算気温			21
	気温()			風向・風速(m/s)						降水量(mm)			日照 (h)	
	平均	最高	最低	平均	最多	最大	風向	瞬間	風向	日計	1時間	10分		
21	4.9	10.3	-1.3	1.9	W	4.6	W	9.7	W	0.0	0.0	0.0	5.2	
22	3.9	12.3	-2.2	0.5	ESE	2.6	E	4.7	ENE	0.0	0.0	0.0	5.8	
23	7.1	14.3	-0.6	2.0	WSW	6.1	WSW	13.6	W	1.0	0.5	0.5	1.9	
24	4.6	8.2	0.0	3.2	WNW	7.4	W	16.5	WNW	0.5	0.5	0.5	3.1	
25	3.6	8.1	-1.2	0.7	WNW	3.7	WNW	8.4	WNW	0.0	0.0	0.0	0.1	
26	2.9	12.6	-3.3	0.5	E	2.3	ENE	4.2	E	0.0	0.0	0.0	6.8	
27	6.0	14.8	-1.2	0.5	ENE	2.5	ENE	3.6	E	0.0	0.0	0.0	2.4	
28	9.3	16.0	5.2	0.6	E	3	E	5.0	E	0.0	0.0	0.0	0.0	
29	10.0	18.5	3.7	0.4	W	2.2	WNW	3.1	WNW	0.0	0.0	0.0	4.2	
30	11.2	16.9	6.6	0.9	ENE	2.4	N	6.9	NNE	6.0	2.5	1.0	0.3	
前半旬	4.8	10.6	-1.1	1.7	W					1.5			16.1	
後半旬	7.9	15.8	2.2	0.6	E					6.0			13.7	
旬	6.4	13.2	0.6	1.1	W					7.5			29.8	
平年差/比	+0.5	+1.3	-0.3							21			96	

観測所名	弥栄										10 以上積算気温			44
	気温()			風向・風速(m/s)						降水量(mm)			日照 (h)	
	平均	最高	最低	平均	最多	最大	風向	瞬間	風向	日計	1時間	10分		
21	4.7	9.6	-1.3	1.5	NW	4.9	N	8.4	N	0.0	0.0	0.0	3.9	
22	4.6	11.5	-1.1	0.6	N	2.9	NW	5.3	WSW	0.0	0.0	0.0	6.7	
23	7.8	15.2	0.2	1.9	SSW	5.1	WSW	13.9	WNW	2.0	2.0	2.0	1.8	
24	4.3	6.9	0.5	2.2	WNW	5	NNW	13.0	WSW	1.0	1.0	0.5	3.0	
25	4.6	8.9	2.5	1.1	NNW	3.8	NW	8.0	WSW	0.0	0.0	0.0	0.8	
26	4.7	12.3	-0.4	1.0	N	3	WSW	6.2	WSW	0.0	0.0	0.0	7.1	
27	10.6	17.4	0.0	1.3	S	3	S	7.0	SSE	0.0	0.0	0.0	1.3	
28	10.3	17.9	5.2	1.1	N	2.5	N	3.2	N	0.0	0.0	0.0	0.1	
29	11.5	19.4	4.9	0.8	N	2.7	N	4.0	N	0.5	0.5	0.5	5.1	
30	11.9	17.3	6.8	1.5	N	6.3	N	11.1	N	2.0	1.5	0.5	2.0	
前半旬	5.2	10.4	0.2	1.5	WNW					3.0			16.2	
後半旬	9.8	16.9	3.3	1.1	N					2.5			15.6	
旬	7.5	13.6	1.7	1.3	N					5.5			31.8	
平年差/比	+0.9	+1.5	+0.3							12			98	

観測所名	高津										10 以上積算気温			70
	気温()			風向・風速(m/s)						降水量(mm)			日照 (h)	
	平均	最高	最低	平均	最多	最大	風向	瞬間	風向	日計	1時間	10分		
21	8.6	11.6	4.1	5.0	NW	8.2	NW	12.3	W	0.0	0.0	0.0		
22	8.3	14.2	3.5	3.5	SSE	5.8	SSE	8.7	S	0.0	0.0	0.0		
23	11.7	17.1	5.9	7.1	S	13.5	W	18.5	W	1.0	0.5	0.5		
24	7.8	10.3	3.9	7.4	WNW	13.4	W	19.0	WNW	0.0	0.0	0.0		
25	8.2	11.9	4.9	3.9	SSE	7.5	WNW	11.8	WNW	0.0	0.0	0.0		
26	8.6	15.5	4.5	3.6	SSE	6.4	SSE	8.7	S	0.0	0.0	0.0		
27	13.5	19.5	7.0	4.2	SSE	7.2	SSE	9.8	SSE	0.0	0.0	0.0		
28	14.6	19.5	10.7	1.9	SE	4.6	SSE	6.7	SSE	0.0	0.0	0.0		
29	15.1	20.6	10.2	2.2	SSE	4.8	SSE	6.7	SSE	0.0	0.0	0.0		
30	14.8	18.7	10.8	3.2	SSE	9.7	NE	16.5	NE	6.5	6.0	3.0		
前半旬	8.9	13.0	4.5	5.4	SSE					1.0				
後半旬	13.3	18.8	8.6	3.0	SSE					6.5				
旬	11.1	15.9	6.6	4.2	SSE					7.5				
平年差/比	+0.5	+0.6	+0.2							32				

地域気象観測旬報

2011年11月21日～30日 島根県 (68)

(5/5)

観測所名	益田									10 以上積算気温			72
日付	気温()			風向・風速(m/s)						降水量(mm)			日照(h)
	平均	最高	最低	平均	最多	最大	風向	瞬間	風向	日計	1時間	10分	
21	9.5	12.7	4.4	2.3	WNW	3.8	WNW	9.0	WNW	0.0	0.0	0.0	3.6
22	9.3	15.3	3.7	1.4	SSW	3.1	S	5.6	WSW	0.0	0.0	0.0	7.1
23	12.4	17.9	6.0	3.2	WSW	6.3	WSW	15.1	WSW	1.5	1.5	1.5	3.2
24	8.8	11.0	5.3	3.1	WNW	5.9	WNW	13.7	W	0.0	0.0	0.0	5.1
25	8.8	12.7	6.0	1.5	NW	3.3	WNW	7.6	WNW	0.0	0.0	0.0	1.0
26	9.5	15.7	4.8	1.3	SSE	3.3	SW	5.3	SW	0.0	0.0	0.0	8.2
27	13.5	20.3	6.6	1.4	S	3.3	SSW	5.9	SSW	0.0	0.0	0.0	1.2
28	14.7	21.2	10.7	1.0	ESE	2.7	SSW	4.8	SSW	0.0	0.0	0.0	0.0
29	15.6	21.9	10.7	1.0	SE	2	NW	3.8	N	0.0	0.0	0.0	5.0
30	15.5	20.1	11.4	1.5	ESE	5.3	NNE	10.2	ENE	1.5	1.5	0.5	2.7
前半旬	9.8	13.9	5.1	2.3	WNW					1.5			20.0
後半旬	13.8	19.8	8.8	1.2	SSE					1.5			17.1
旬	11.8	16.9	7.0	1.8	SSE					3.0			37.1
平年差/比	+1.2	+1.6	+0.8							10			102

観測所名	津和野									10 以上積算気温			49
日付	気温()			風向・風速(m/s)						降水量(mm)			日照(h)
	平均	最高	最低	平均	最多	最大	風向	瞬間	風向	日計	1時間	10分	
21	6.5	12.0	1.5	1.2	NE	4.2	NE	7.5	NE	0.0	0.0	0.0	3.8
22	6.4	14.2	0.8	0.6	SSE	2.4	ENE	4.3	SSW	0.0	0.0	0.0	5.7
23	9.7	15.7	2.5	3.2	SSW	7.4	SW	14.4	SSW	1.0	1.0	0.5	1.6
24	5.4	9.7	1.7	1.7	SW	6.5	ENE	14.0	NE	3.5	3.5	1.0	4.0
25	4.5	9.8	1.1	0.6	S	2.6	NNE	5.2	NE	0.0	0.0	0.0	1.0
26	6.3	16.0	1.1	0.5	NE	2.1	NE	3.2	NNW	0.0	0.0	0.0	7.4
27	10.2	18.4	3.1	1.0	SW	4.2	SSW	7.5	SSW	0.0	0.0	0.0	4.6
28	11.9	19.3	7.4	0.6	SW	2.8	SSW	5.9	SSW	0.0	0.0	0.0	0.0
29	12.9	21.4	7.2	0.5	SSW	3	NE	4.8	N	0.0	0.0	0.0	5.7
30	14.0	20.1	9.6	0.8	NNW	3.5	N	6.6	NW	4.0	3.0	2.0	1.0
前半旬	6.5	12.3	1.5	1.5	SSW					4.5			16.1
後半旬	11.1	19.0	5.7	0.7	SSW					4.0			18.7
旬	8.8	15.7	3.6	1.1	SSW					8.5			34.8
平年差/比	+0.8	+1.4	+0.5							25			118

観測所名	吉賀									10 以上積算気温			38
日付	気温()			風向・風速(m/s)						降水量(mm)			日照(h)
	平均	最高	最低	平均	最多	最大	風向	瞬間	風向	日計	1時間	10分	
21	5.8	9.5	0.0	3.7	NE	8.1	NE	13.8	ENE	0.0	0.0	0.0	3.8
22	5.1	13.1	-0.6	0.4	ENE	2.6	SW	4.0	SW	0.0	0.0	0.0	5.4
23	8.7	14.7	1.4	1.8	NE	6	SW	13.9	SSW	0.5	0.5	0.5	1.0
24	5.0	9.1	-0.2	4.4	NE	11.1	NE	19.9	NE	1.0	1.0	0.5	5.0
25	3.9	9.1	-0.8	1.5	ENE	6.8	ENE	12.6	NE	0.0	0.0	0.0	1.6
26	4.4	14.1	-0.9	0.5	WSW	2.3	SW	4.0	SSW	0.0	0.0	0.0	7.8
27	8.8	17.5	1.5	0.7	WSW	3.6	WSW	7.0	WSW	0.0	0.0	0.0	4.0
28	12.2	18.0	7.6	1.2	W	4	WSW	6.5	WSW	0.0	0.0	0.0	0.0
29	12.5	20.7	7.8	0.8	NE	3.9	ENE	6.3	ENE	0.0	0.0	0.0	3.8
30	13.6	19.6	9.7	1.1	NE	6	ENE	9.8	ENE	0.0	0.0	0.0	0.6
前半旬	5.7	11.1	0.0	2.4	NE					1.5			16.8
後半旬	10.3	18.0	5.1	0.9	NE					0.0			16.2
旬	8.0	14.5	2.6	1.6	NE					1.5			33.0
平年差/比	//	//	//							//			//

地域雨量観測旬報

2011年11月21日～30日 島根県 (68)

(1/1)

観測所名	大東				伯太				佐田				福光				桜江				三隅							
	降水量(mm)				降水量(mm)				降水量(mm)				降水量(mm)				降水量(mm)				降水量(mm)							
	日計	平年比	最大1時間	最大10分間	日計	平年比	最大1時間	最大10分間	日計	平年比	最大1時間	最大10分間	日計	平年比	最大1時間	最大10分間	日計	平年比	最大1時間	最大10分間	日計	平年比	最大1時間	最大10分間	日計	平年比	最大1時間	最大10分間
21	0.0		0.0	0.0	0.0		0.0	0.0	0.0		0.0	0.0	0.0		0.0	0.0	0.0		0.0	0.0	0.0		0.0	0.0	0.0		0.0	0.0
22	0.0		0.0	0.0	0.0		0.0	0.0	0.0		0.0	0.0	0.0		0.0	0.0	0.0		0.0	0.0	0.0		0.0	0.0	0.0		0.0	0.0
23	3.0		1.5	1.5	2.5		2.0	0.5	6.5		4.0	1.5	0.0		0.0	0.0	1.0		0.5	0.5	0.0		0.0	0.0	0.0		0.0	0.0
24	1.5		1.0	0.5	4.5		3.5	2.0	1.5		1.5	1.0	0.5		0.5	0.5	1.5		1.5	1.0	0.0		0.0	0.0	0.0		0.0	0.0
25	0.0		0.0	0.0	0.5		0.5	0.5	0.0		0.0	0.0	0.0		0.0	0.0	0.0		0.0	0.0	0.0		0.0	0.0	0.0		0.0	0.0
半旬計/最大	4.5	25	1.5	1.5	7.5	40	3.5	2.0	8.0	35	4.0	1.5	0.5	3	0.5	0.5	2.5	12	1.5	1.0	0.0	0	0.0	0.0	0.0		0.0	0.0
26	0.0		0.0	0.0	0.0		0.0	0.0	0.0		0.0	0.0	0.0		0.0	0.0	0.0		0.0	0.0	0.0		0.0	0.0	0.0		0.0	0.0
27	0.0		0.0	0.0	0.0		0.0	0.0	0.0		0.0	0.0	0.0		0.0	0.0	0.0		0.0	0.0	0.0		0.0	0.0	0.0		0.0	0.0
28	0.0		0.0	0.0	0.0		0.0	0.0	0.0		0.0	0.0	0.0		0.0	0.0	0.0		0.0	0.0	0.0		0.0	0.0	0.0		0.0	0.0
29	0.0		0.0	0.0	0.0		0.0	0.0	0.0		0.0	0.0	0.0		0.0	0.0	0.0		0.0	0.0	0.0		0.0	0.0	0.0		0.0	0.0
30	3.5		1.0	0.5	9.5		2.5	1.0	7.5		3.0	1.0	1.5		1.0	0.5	3.0		2.5	1.0	0.0		0.0	0.0	0.0		0.0	0.0
半旬計/最大	3.5	17	1.0	0.5	9.5	47	2.5	1.0	7.5	28	3.0	1.0	1.5	8	1.0	0.5	3.0	12	2.5	1.0	0.0	0	0.0	0.0	0.0		0.0	0.0
旬計	8.0	22			17.0	45			15.5	33			2.0	6			5.5	12			0.0	0						
旬最大	3.5		1.5	1.5	9.5		3.5	2.0	7.5		4.0	1.5	1.5		1.0	0.5	3.0		2.5	1.0	0.0		0.0	0.0		0.0	0.0	
起日	30		23	23	30		24	24	30		23	23	30		30	30	30		30	30	30		30	30		30	30	

観測所名	波佐				匹見																							
	降水量(mm)				降水量(mm)				降水量(mm)				降水量(mm)				降水量(mm)											
	日計	平年比	最大1時間	最大10分間	日計	平年比	最大1時間	最大10分間	日計	平年比	最大1時間	最大10分間	日計	平年比	最大1時間	最大10分間	日計	平年比	最大1時間	最大10分間	日計	平年比	最大1時間	最大10分間				
21	0.0		0.0	0.0	0.0		0.0	0.0																				
22	0.0		0.0	0.0	0.0		0.0	0.0																				
23	1.5		1.5	1.0	1.0		0.5	0.5																				
24	2.5		1.5	1.0	1.5		1.5	1.0																				
25	0.0		0.0	0.0	0.0		0.0	0.0																				
半旬計/最大	4.0	16	1.5	1.0	2.5	12	1.5	1.0																				
26	0.0		0.0	0.0	0.0		0.0	0.0																				
27	0.0		0.0	0.0	0.0		0.0	0.0																				
28	0.0		0.0	0.0	0.0		0.0	0.0																				
29	0.0		0.0	0.0	0.0		0.0	0.0																				
30	3.5		3.0	1.0	3.0		3.0	2.0																				
半旬計/最大	3.5	12	3.0	1.0	3.0	13	3.0	2.0																				
旬計	7.5	14			5.5	13																						
旬最大	3.5		3.0	1.0	3.0		3.0	2.0																				
起日	30		30	30	30		30	30																				

-) : 統計値を求める対象となる資料の一部が欠けているが、その範囲が許容の範囲内の値。
-] : 統計値を求める対象となる資料が、許容する範囲内の資料数を満たさず、十分な信頼を保障できない値である。
- × : 統計値を求める対象となる資料が、参考値もしくは欠測により全く統計値を求めることができない。

地域気象観測月報(集計値)

島根県 (68) 2011年11月
1/2頁

観測所名	西郷	西郷岬	海士	鹿島	斐川	松江	出雲	大田	掛合	横田	赤名	川本	浜田	瑞穂	弥栄
平均	13.7	14.2	14.5	13.8	13.5	14.1	13.7	14.1	11.7	10.4	10.1	12.4	15.0	10.2	10.9
平年差	2.1	1.5	2.6	2.3	1.7	2.5	2.3	2.3	2.3	2.3	2.5	2.7	2.2	2.5	2.5
最高	23.5	23.0	23.6	25.7	24.1	24.2	25.0	27.0	25.0	25.5	22.8	25.9	24.7	23.9	23.9
起日	3	3	3	4	4	3	4	4	4	4	4	4	4	4	4
最低	3.7	4.1	2.8	3.4	1.3	3.8	0.1	2.5	-1.1	-3.1	-3.1	0.8	5.1	-3.3	-1.3
起日	22	24	22	26	26	26	26	26	26	26	26	26	22	26	21
最高平均	17.1	17.0	17.6	18.5	18.1	18.4	18.4	18.6	17.2	16.1	15.1	18.1	18.9	16.2	16.5
最高平年差	1.2	1.1	1.7	2.4	1.4	2.2	2.2	1.9	2.4	2.1	2.2	2.7	1.9	2.2	2.5
最低平均	10.1	11.3	10.9	9.8	9.3	10.5	9.3	10.2	7.4	5.6	5.7	8.3	11.3	5.3	6.0
最低平年差	2.7	1.9	3.7	2.7	2.1	2.9	2.7	2.5	2.8	2.6	2.9	2.9	2.4	2.8	3.0
積算気温	371	394	392	380	362	387	369	381	288	229	220	313	429	213	246
平均0 未満日数	0	0	0	0	0	0	0	0	0	0	0	0	0	0	0
平均25 以上日数	0	0	0	0	0	0	0	0	0	0	0	0	0	0	0
最高0 未満日数	0	0	0	0	0	0	0	0	0	0	0	0	0	0	0
最高25 以上日数	0	0	0	1	0	0	1	1	1	1	0	1	0	0	0
最高30 以上日数	0	0	0	0	0	0	0	0	0	0	0	0	0	0	0
最高35 以上日数	0	0	0	0	0	0	0	0	0	0	0	0	0	0	0
最低0 未満日数	0	0	0	0	0	0	0	0	1	5	4	0	0	7	3
最低25 以上日数	0	0	0	0	0	0	0	0	0	0	0	0	0	0	0
日照	79.3		75.6	91.5		101.3	90.8	87.0	78.0	91.6	82.9	81.6	94.1	92.3	90.4
平年比	72		80	86		90	84	80	87	90	96	88	81	90	82
0.1時間未満日数	9		7	6		5	5	6	6	6	6	6	6	6	6
平均風速	2.9	4.5	2.1	2.0	3.6	2.8	2.1	1.9	1.0	1.3	0.9	1.1	3.2	1.0	1.2
最大風速	11.1	16.3	10.4	11.6	15.4	14	11	8.2	6.9	8.8	5.9	8	17.7	8.9	6.3
最大風速風向	WNW	SSW	W	W	WSW	W	WSW	SE	SSE	WSW	N	SSE	SW	W	N
起日	20	23	24	24	23	24	23	18	18	24	30	18	23	20	30
最大瞬間風速	21.6	24.7	20.4	19.4	21.1	22.1	21.2	17.7	15.9	17.5	11.3	17.8	24.8	16.5	13.9
最大瞬間風速風向	W	WNW	WSW	W	WSW	W	WSW	WNW	SSW	W	S	S	WSW	WNW	WNW
起日	23	23	23	24	23	24	23	23	18	24	23	18	23	24	23
最多風向	NW	N	W	E	SSE	W	ENE	SSE	SSE)	NE	N	NNE	ENE	W	N
10m/s以上日数	3	5	1	2	4	4	1	0	0	0	0	0	4	0	0
15m/s以上日数	0	2	0	0	1	0	0	0	0	0	0	0	1	0	0
20m/s以上日数	0	0	0	0	0	0	0	0	0	0	0	0	0	0	0
30m/s以上日数	0	0	0	0	0	0	0	0	0	0	0	0	0	0	0
降水	116.5	99.0	108.5	79.0	81.5	63.5	95.5	104.0	111.5	56.0	83.0	94.5	85.0	74.5	93.0
平年比	85	97	91	56	61	49	79	83	81	52	72	81	78	71	66
最大日降水量	33.5	39.5	53.5	23.0	27.0	18.5	30.0	30.5	32.0	19.0	28.5	31.5	30.0	22.0	32.5
起日	5	5	5	5	5	19	5	19	6	19	19	19	5	5	19
最大1時間降水量	6.0	7.5	9.5	5.5	10.5	8.0	11.0	12.5	7.5	4.0	6.5	6.5	9.5	5.0	7.0
起日 時分	19 09:01	5 22:13	5 22:11	19 03:31	19 03:20	19 03:08	19 02:44	19 01:54	19 18:14	6 08:10	19 17:58	19 02:01	6 05:54	5 09:16	19 01:28
最大10分間降水量	3.0	2.5	2.5	3.0	4.5	3.5	5.5	5.5	3.0	1.5	3.0	3.5	6.5	1.5	2.5
起日 時分	23 17:46	23 13:51	23 03:15	20 01:52	19 02:43	20 01:57	19 02:15	6 07:58	23 22:36	6 08:03	19 17:33	19 22:34	19 18:20	7 05:22	19 21:27
1mm以上日数	10	10	7	9	8	8	8	8	8	10	8	8	5	8	8
10mm以上日数	4	4	4	4	3	3	3	3	6	2	3	3	3	3	3
30mm以上日数	1	1	1	0	0	0	1	1	1	0	0	1	1	0	1
50mm以上日数	0	0	1	0	0	0	0	0	0	0	0	0	0	0	0
70mm以上日数	0	0	0	0	0	0	0	0	0	0	0	0	0	0	0
100mm以上日数	0	0	0	0	0	0	0	0	0	0	0	0	0	0	0

-) : 統計値を求める対象となる資料の一部が欠けているが、その範囲が許容の範囲内の値。
-] : 統計値を求める対象となる資料が、許容する範囲内の資料数を満たさず、十分な信頼を保障できない値である。
- × : 統計値を求める対象となる資料が、参考値もしくは欠測により全く統計値を求めることができない。

地域気象観測月報(集計値)

島根県 (68)

2011年11月
2/2頁

観測所名	高津	益田	津和野	吉賀
気				
平均	14.0	14.6	12.4	11.6
平年差	1.7	2.3	2.5	//
最高	24.5	25.8	27.3	24.1
起日	1	1	4	4
最低	3.5	3.7	0.8	-0.9
起日	22	22	22	26
最高平均	18.4	19.6	18.5	17.4
最高平年差	1.5	2.4	2.2	//
最低平均	10.0	10.5	7.9	7.1
最低平年差	1.8	2.7	2.9	//
積算気温	378	393	306	272
温				
平均0 未満日数	0	0	0	0
平均25 以上日数	0	0	0	0
最高0 未満日数	0	0	0	0
最高25 以上日数	0	1	1	0
最高30 以上日数	0	0	0	0
最高35 以上日数	0	0	0	0
最低0 未満日数	0	0	0	4
最低25 以上日数	0	0	0	0
日照				
月計		98.9	87.1	83.3
平年比		82	89	//
0.1時間未満日数		7	5	7
風向・風速				
平均風速	3.4	1.6	1.0	1.6
最大風速	13.5	6.3	8.2	11.1
最大風速風向	W	WSW	SSW	NE
起日	23	23	18	24
最大瞬間風速	19	15.1	15.1	19.9
最大瞬間風速風向	WNW	WSW	SE	NE
起日	24	23	18	24
最多風向	SSE)	SE	SSW	NE
10m/s以上日数	4	0	0	3
15m/s以上日数	0	0	0	0
20m/s以上日数	0	0	0	0
30m/s以上日数	0	0	0	0
降				
月計	74.0	71.0	98.0	91.5
平年比	80	70	88	//
最大日降水量	24.5	26.5	28.0	36.0
起日	5	5	19	5
最大1時間降水量	8.5	8.5	7.5	8.0
起日 時分	6 07:55	5 07:36	5 09:06	5 09:17
最大10分間降水量	4.0	2.5	3.5	2.0
起日 時分	6 07:15	5 07:28	19 19:04	19 21:06
1mm以上日数	6	7	8	5
10mm以上日数	4	4	4	3
30mm以上日数	0	0	0	1
50mm以上日数	0	0	0	0
70mm以上日数	0	0	0	0
100mm以上日数	0	0	0	0

地域雨量観測月報(集計値)

島根県 (68) 2011年11月
1/1頁

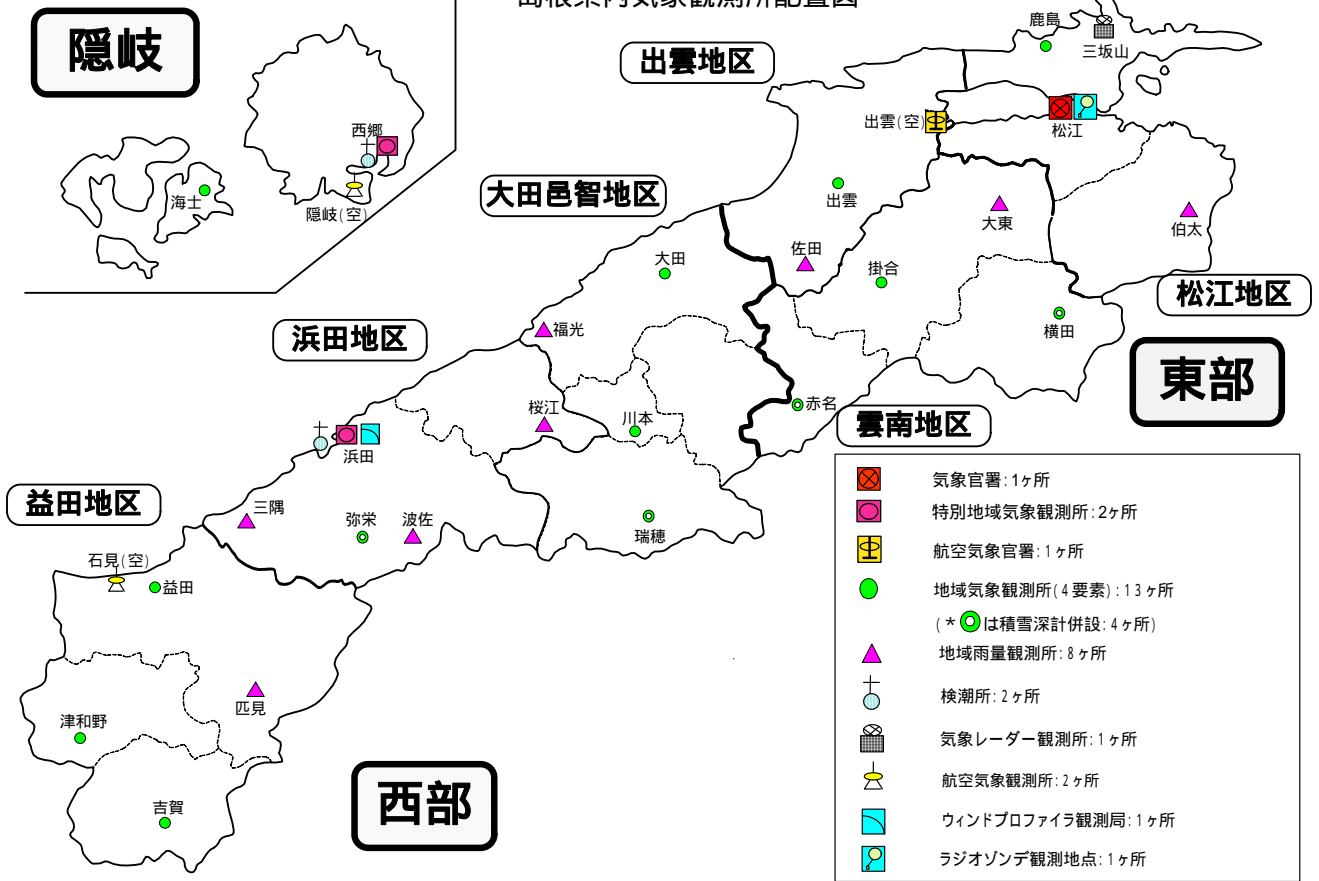
観測所名	大東	伯太	佐田	福光	桜江	三隅	波佐	匹見									
月計	81.0	85.0	97.0	110.0	96.0	97.0	87.5	76.0									
平年比	67	68	67	99	73	89	58	65									
最大日降水量	25.0	23.0	29.0	62.5	35.5	41.5	28.5	22.5									
起日	19	6	19	19	19	5	5	19									
最大1時間降水量	13.5	15.0	6.5	23.0	9.0	11.5	5.5	5.0									
起日 時分	6 09:14	6 08:50	19 02:21	19 18:28	19 01:48	5 08:10	5 08:26	5 09:46									
最大10分間降水量	6.5	4.0	2.5	7.0	3.0	3.5	2.0	2.5									
起日 時分	6 08:37	6 08:07	19 17:16	19 17:39	19 01:06	5 07:43	19 18:52	19 20:31									
1mm以上日数	10	8	9	7	9	5	8	8									
10mm以上日数	3	3	3	2	3	4	3	3									
30mm以上日数	0	0	0	1	1	1	0	0									
50mm以上日数	0	0	0	1	0	0	0	0									
70mm以上日数	0	0	0	0	0	0	0	0									
100mm以上日数	0	0	0	0	0	0	0	0									

観測所名																	
月計																	
平年比																	
最大日降水量																	
起日																	
最大1時間降水量																	
起日 時分																	
最大10分間降水量																	
起日 時分																	
1mm以上日数																	
10mm以上日数																	
30mm以上日数																	
50mm以上日数																	
70mm以上日数																	
100mm以上日数																	

観測所名																	
月計																	
平年比																	
最大日降水量																	
起日																	
最大1時間降水量																	
起日 時分																	
最大10分間降水量																	
起日 時分																	
1mm以上日数																	
10mm以上日数																	
30mm以上日数																	
50mm以上日数																	
70mm以上日数																	
100mm以上日数																	

-]: 統計値を求める対象となる資料の一部が欠けているが、その範囲が許容の範囲内の値。
-] : 統計値を求める対象となる資料が、許容する範囲内の資料数を満たさず、十分な信頼を保障できない値である。
- × : 統計値を求める対象となる資料が、参考値もしくは欠測により全く統計値を求めることができない。

島根県内気象観測所配置図



平成23年10月1日現在

島根県地域気象観測所（アメダス）所在地一覧表

観測所	気温	降水量	日照	風向 風速	積雪	所在地	緯度	経度	海面上 の高さ
西郷	○	○	○	○	○	隠岐郡隠岐の島町西町大城（西郷特別地域気象観測所）	36°12.2'	133°20.0'	27m
西郷岬	○	○		○		隠岐郡隠岐の島町岬町字風の松（隠岐航空気象観測所）	36°10.7'	133°19.4'	80m
海士	○	○	○	○		隠岐郡海士町大字海士	36°05.8'	133°05.8'	3m
鹿島	○	○	○	○		松江市鹿島町北講武	35°31.2'	133°01.3'	5m
斐川	○	○		○		出雲市斐川町沖州（出雲空港出張所）	35°24.8'	132°53.4'	2m
松江	○	○	○	○	○	松江市西津田（松江地方気象台）	35°27.4'	133°03.9'	17m
出雲	○	○	○	○		出雲市芦渡町	35°19.9'	132°43.8'	20m
大東		○				雲南市大東町下阿用	35°19.1'	132°57.9'	56m
伯太		○				安来市伯太町母里	35°21.0'	133°16.4'	23m
佐田		○				出雲市佐田町大呂	35°13.3'	132°43.4'	100m
大田	○	○	○	○		大田市大田町大田	35°11.4'	132°29.8'	30m
掛合	○	○	○	○		雲南市掛合町掛合	35°11.9'	132°49.0'	215m
横田	○	○	○	○	○	仁多郡奥出雲町稲原	35°10.4'	133°06.2'	369m
福光		○				大田市温泉津町福光	35°04.2'	132°19.9'	8m
赤名	○	○	○	○	○	飯石郡飯南町下赤名	35°00.1'	132°42.7'	444m
桜江		○				江津市桜江町川戸	34°57.2'	132°20.0'	32m
川本	○	○	○	○		邑智郡川本町川本	34°58.6'	132°29.5'	132m
浜田	○	○	○	○		浜田市大辻町（浜田特別地域気象観測所）	34°53.8'	132°04.2'	19m
瑞穂	○	○	○	○	○	邑智郡邑南町淀原	34°51.2'	132°31.8'	327m
三隅		○				浜田市三隅町三隅	34°47.3'	131°57.5'	11m
弥栄	○	○	○	○	○	浜田市弥栄町長安本郷	34°46.6'	132°06.5'	380m
波佐		○				浜田市金城町波佐	34°46.8'	132°11.8'	370m
高津	○	○		○		益田市内田町（石見航空気象観測所）	34°40.5'	131°47.4'	54m
益田	○	○	○	○		益田市あけぼの東町	34°40.6'	131°50.6'	4m
匹見		○				益田市匹見町匹見	34°34.3'	132°01.0'	259m
津和野	○	○	○	○		鹿足郡津和野町森村口	34°27.7'	131°46.2'	165m
吉賀	○	○	○	○		鹿足郡吉賀町七日市	34°23.5'	131°53.6'	250m

中国地方 1か月予報

(11月26日から12月25日までの天候見通し)

平成23年11月25日
広島地方気象台発表

<特に注意を要する事項>

期間の前半は気温が高く、1週目はかなり高い見込みです。

<予想される向こう1か月の天候>

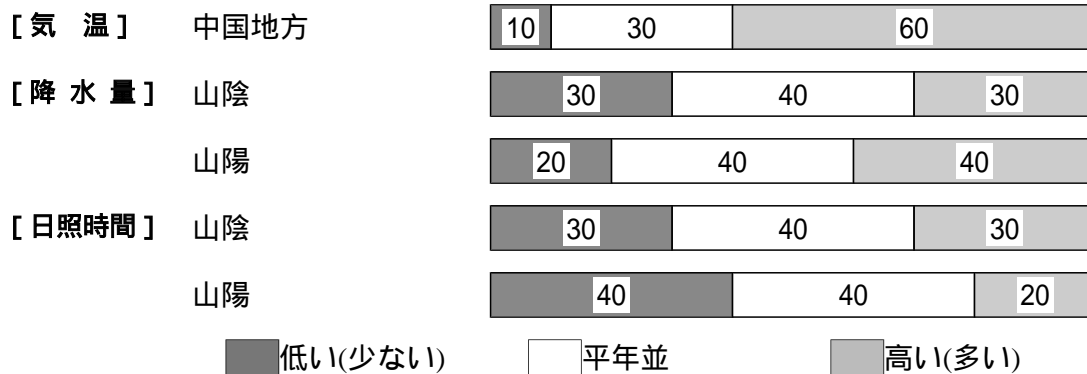
向こう1か月の出現の可能性が最も大きい天候と、特徴のある気温、降水量等の確率は以下のとおりです。

天気は数日の周期で変わるでしょう。山陰では、平年と同様に曇りや雨または雪の日が多い見込みです。山陽では、平年に比べ晴れの日が少ないでしょう。

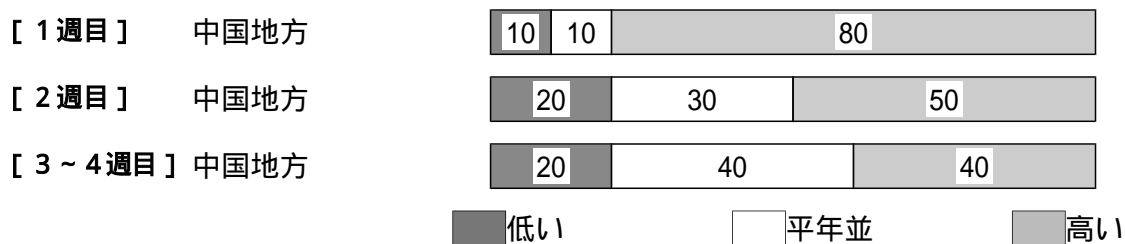
向こう1か月の平均気温は、高い確率60%です。降水量は、山陽で平年並または多い確率ともに40%です。日照時間は、山陽で平年並または少ない確率ともに40%です。

週別の気温は、1週目は、高い確率80%です。2週目は、高い確率50%です。3～4週目は、平年並または高い確率ともに40%です。

<向こう1か月の気温、降水量、日照時間の各階級の確率(%)>



<気温経過の各階級の確率(%)>



<予報の対象期間>

1か月 : 11月26日(土)～12月25日(日)

1週目 : 11月26日(土)～12月2日(金)

2週目 : 12月3日(土)～12月9日(金)

3～4週目 : 12月10日(土)～12月23日(金)

<次回発表予定等>

1か月予報 : 毎週金曜日 14時30分 次回は12月2日

3か月予報 : 12月22日(木) 14時

< 参考資料（平年並の範囲等） >

(1) 30 年平均値（向こう 1 か月の平均気温、降水量、日照時間、降雪量と 1 週目、2 週目、3 ~ 4 週目の平均気温）

	気 温 ()	降 水 量 (mm)	日照時間 (時間)	降 雪 量 (cm)	気 温()		
					1 週目	2 週目	3 ~ 4 週目
松江	7.6	135.3	83.8	8	9.2	8.1	6.8
西郷	7.8	157.6	81.7	12	9.3	8.4	7.0
浜田	9.2	104.7	80.6	-	10.6	9.6	8.4
鳥取	7.5	184.4	88.1	24	9.2	8.1	6.6
米子	7.8	125.5	88.1	11	9.4	8.3	7.0
境	7.9	168.6	80.2	10	9.5	8.4	7.1
広島	8.2	47.1	143.3	0	9.9	8.8	7.4
呉	9.1	40.9	142.3	-	10.7	9.6	8.2
福山	7.3	34.3	146.6	-	9.0	7.9	6.4
岡山	8.0	34.0	149.9	0	9.7	8.5	7.1
津山	5.0	47.7	109.9	6	6.6	5.5	4.1

なお、気温、降水量、日照時間、降雪量の「平年並」の範囲は、地点ごとに幾分違いはありますが、下に示した地域平均の「平年並」の範囲を参考にして下さい。

(2) 1981 ~ 2010 年のデータに基づいた向こう 1 か月地域平均の気温、降水量、日照時間、降雪量の平年差(比)の「平年並」の範囲は次のとおりです。

	気温平年差()	降水量平年比(%)	日照時間平年比(%)	降雪量平年比(%)
中国地方	-0.2 ~ +0.5	82 ~ 116	93 ~ 105	13 ~ 79
山陰	-0.2 ~ +0.6	89 ~ 113	91 ~ 106	13 ~ 75
山陽	-0.2 ~ +0.5	61 ~ 131	96 ~ 104	3 ~ 34

(3) この予報期間の 1 週目、2 週目、3 ~ 4 週目の地域平均の気温平年差の「平年並」の範囲は次のとおりです。

	1 週目	2 週目	3 ~ 4 週目
中国地方	-0.6 ~ +0.7	-0.4 ~ +0.8	-0.4 ~ +0.7
山陰	-0.5 ~ +0.7	-0.4 ~ +0.8	-0.4 ~ +0.7
山陽	-0.7 ~ +0.7	-0.5 ~ +0.7	-0.4 ~ +0.6

< 参考資料（利用上の注意） >

(1) 気温(降水量)等は、「低い(少ない)」「平年並」「高い(多い)」の 3 つの階級で予報します。階級の幅は、1981 ~ 2010 年の 30 年間に於ける各階級の出現率が等分(それぞれ 33%)となるように決めてあります(気候的出現率と呼びます)。

(2) 予報する確率の数値は、それぞれの階級が出現する可能性の大きさを表しています。予測資料の信頼性が大きい場合には気候的出現率から大きく隔たった 10%以下や 60%以上の確率を付けられますが、特定の階級を強調できない場合には気候的出現率と同じかそれと同程度(30%、40%)の確率しか付けられません。

(3) 晴れや雨などの天気日数は、平年の日数よりも多い(少ない)場合は「平年に比べて多い(少ない)」、また平年の日数と同程度に多い(少ない)場合には「平年と同様に多い(少ない)」と表現します。なお、単に多い(少ない)と表現した場合には対象期間の 2 分の 1 より多い(少ない)ことを意味します。