

島根県農業気象速報

平成23年1月下旬

島根県
松江地方気象台

平成23年2月1日発行

お知らせ

新しい平年値について

気象庁では、現在は 1971 年～2000 年の統計による平年値を使用していますが、2011 年 5 月の中頃から 1981 年～2010 年の統計による新しい平年値を使用する予定です。なお、島根県農業気象速報は、2011 年 6 月に発表する資料から新しい平年値を使用する予定です。

気象概況 平成 23 年 1 月下旬

冬型の気圧配置が続き、雪やみぞれの日が多かった。

日付	天気概況	松江(6時～18時)	松江(18時～翌06時)
21日	冬型の気圧配置が続く	雪一時雨後曇	曇一時雨
22日	冬型の気圧配置が続く	雨一時晴、あられを伴う	曇一時晴、あられを伴う
23日	冬型の気圧配置が続く	曇時々雨、あられを伴う	曇時々雪一時霧、雷を伴う
24日	冬型の気圧配置が続く	曇時々みぞれ後雪、あられを伴う	雪時々曇一時みぞれ、あられを伴う
25日	冬型の気圧配置が続く	雪一時晴、あられを伴う	晴時々曇一時雪、あられを伴う
26日	冬型の気圧配置が続く	雪一時晴	雪一時曇、あられを伴う
27日	冬型の気圧配置が続く	雪後曇、あられを伴う	曇時々雪
28日	冬型の気圧配置が続く	曇時々雪一時晴、みぞれを伴う	雪時々曇、みぞれを伴う
29日	低気圧が日本海を東進	雪時々曇	雪時々曇
30日	冬型の気圧配置が強まる	雪一時曇	雪一時晴、あられを伴う
31日	冬型の気圧配置が強まる	雪後一時晴	曇後一時雪

気象官署・特別地域気象観測所の観測値(1月下旬)

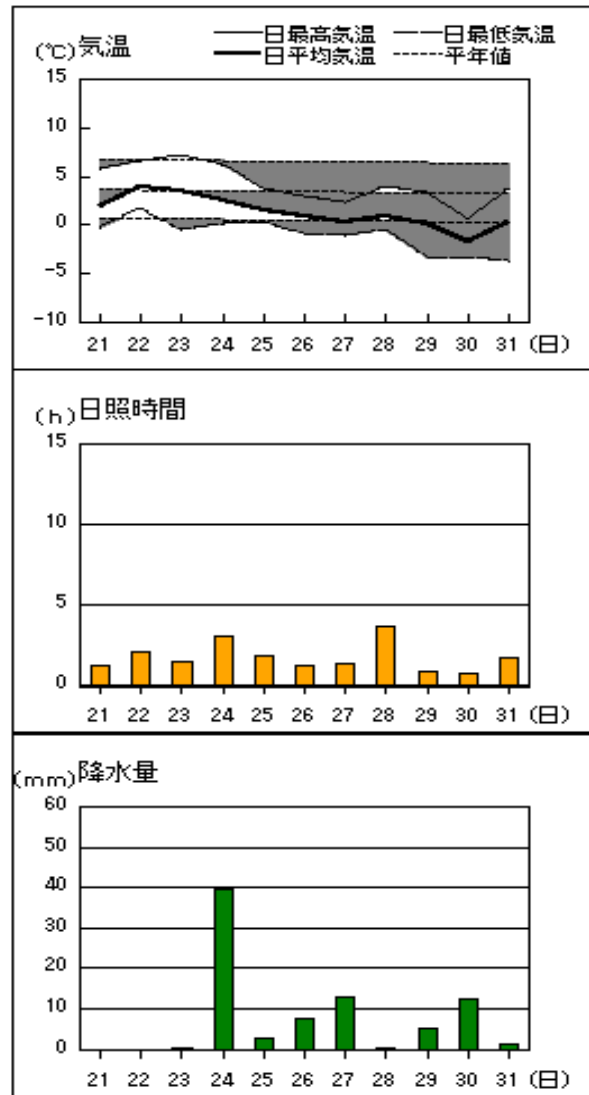
要素	気温()						降水量(mm)		日照時間(h)	
	平均		最高		最低		本年	平年	本年	平年
	本年	平年	本年	平年	本年	平年				
松江	1.3	3.6	4.5	7.3	-0.7	0.3	61.5	49.8	15.2	26.2
浜田	3.3	5.3	5.4	8.4	1.1	2.2	3.5	33.9	9.3	23.0
西郷	1.3	3.4	4.2	6.9	-1.1	0.2	82.5	49.9	19.2	28.9

平均気温は、全域「かなり低い」。降水量は、松江「多い」、浜田「かなり少ない」、西郷「かなり多い」。日照時間は、全域「かなり少ない」。

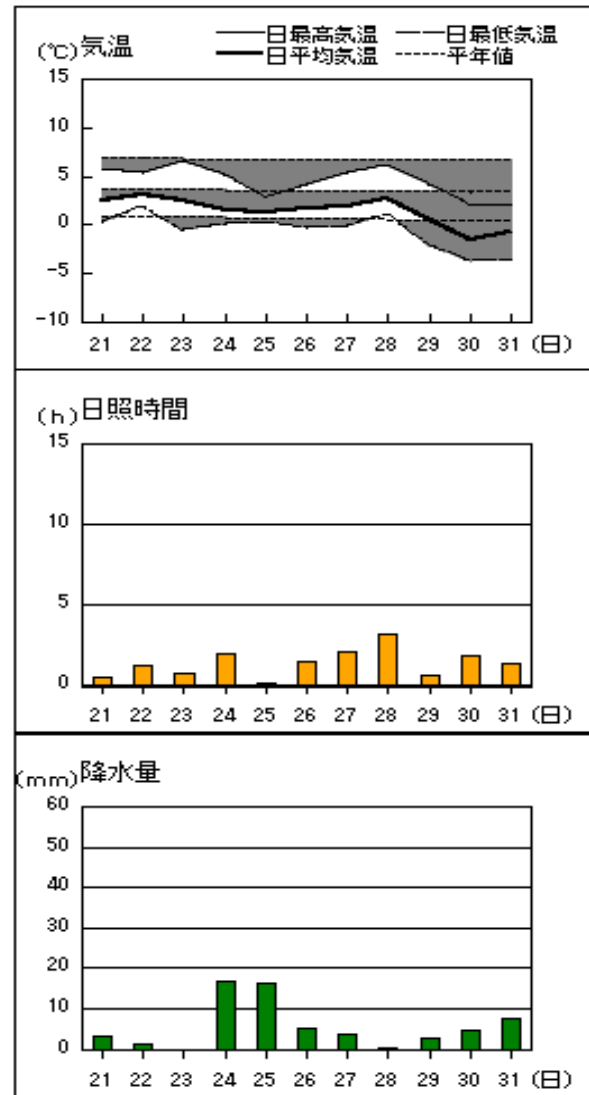
注：地上気象観測における平年の統計期間は、松江、浜田、西郷とも 1971～2000 年の 30 年間である。

アメダス 気象経過図：2011年1月21日-2011年1月31日

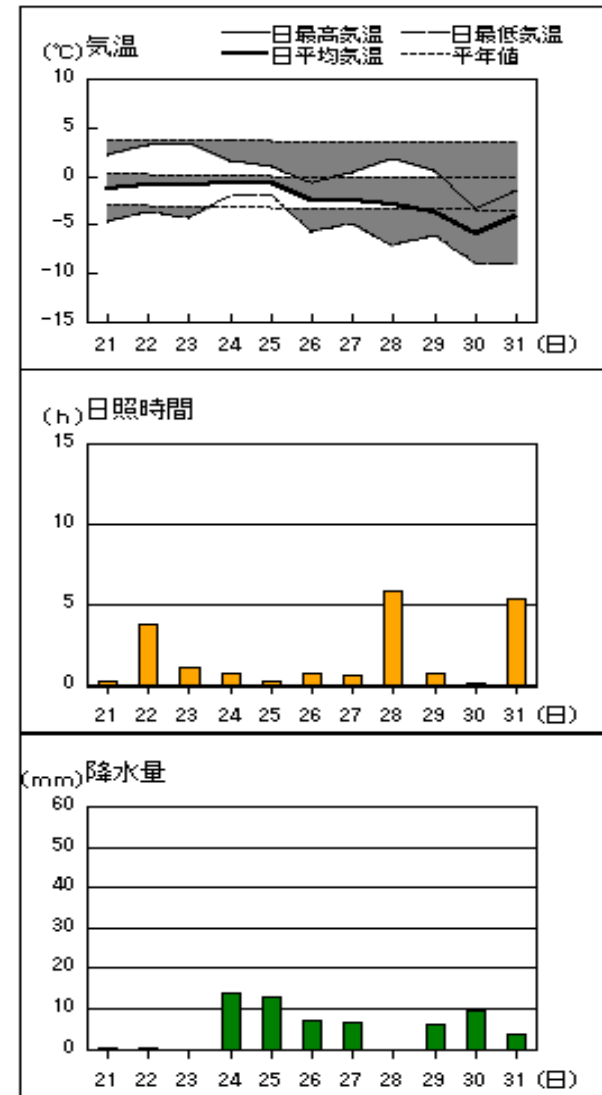
西郷



松江

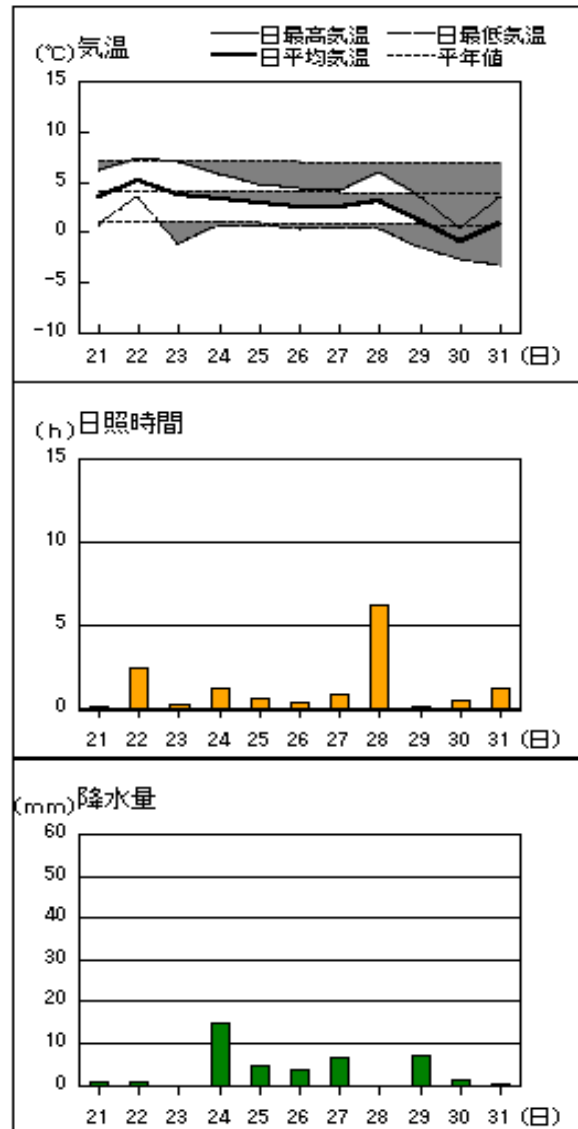


横田

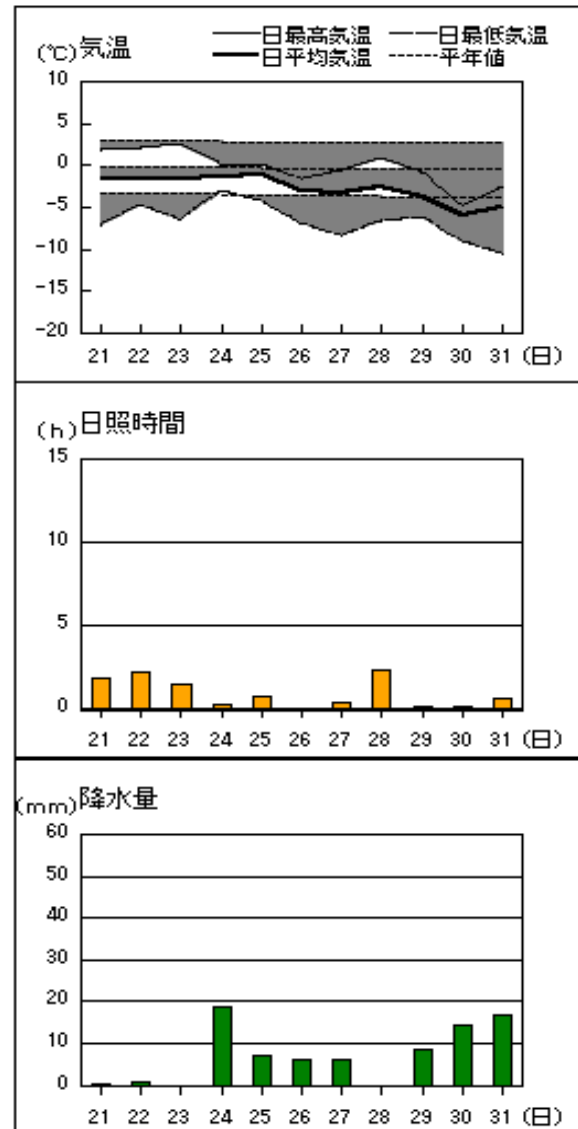


アメダス 気象経過図：2011年1月21日-2011年1月31日

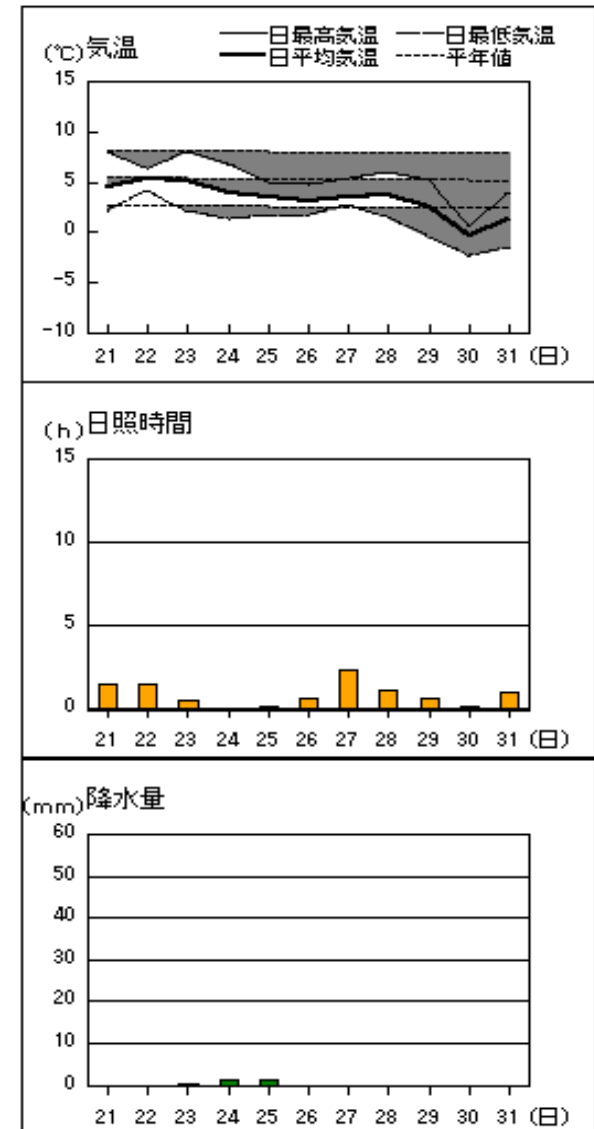
出雲



赤名

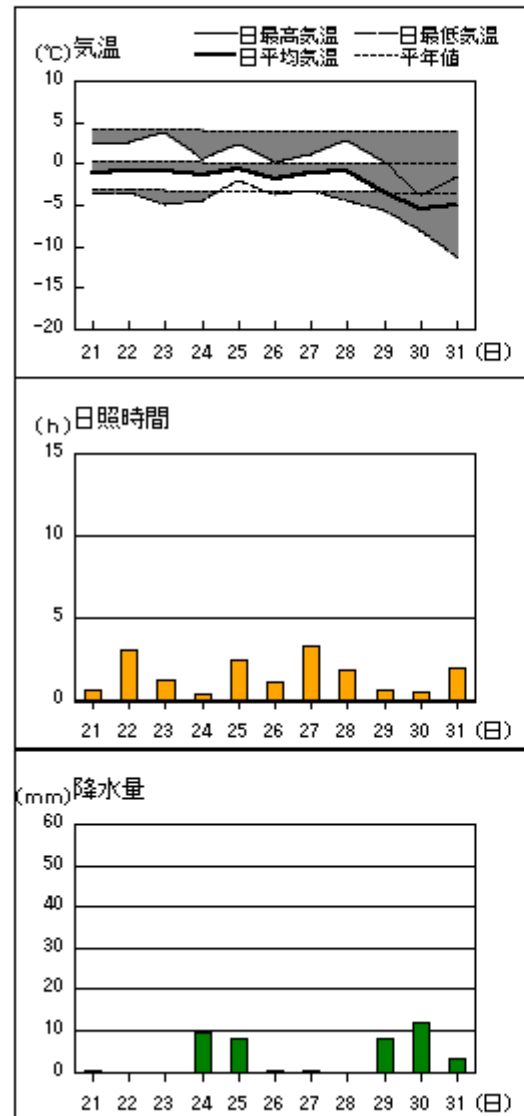


浜田

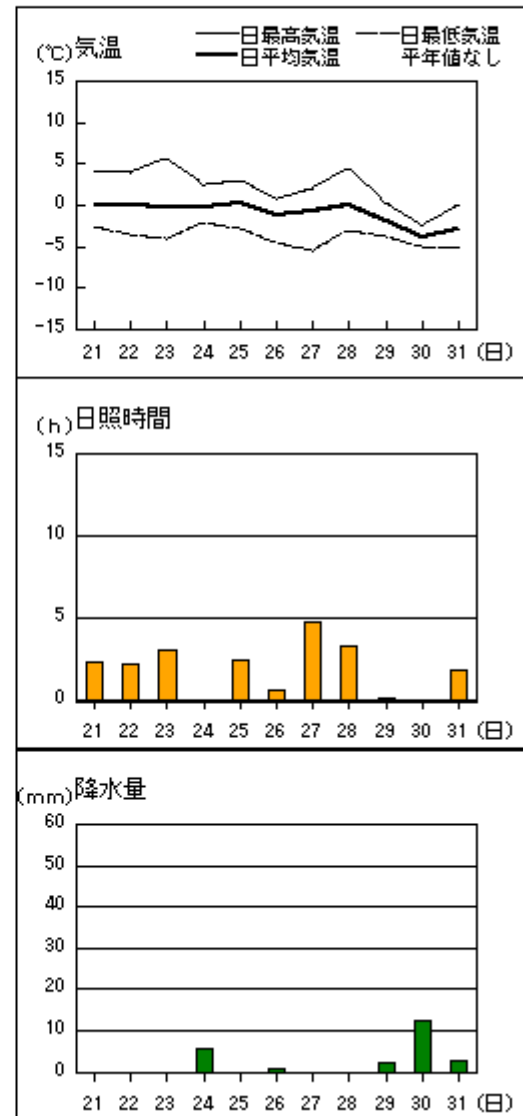


アメダス 気象経過図：2011年1月21日-2011年1月31日

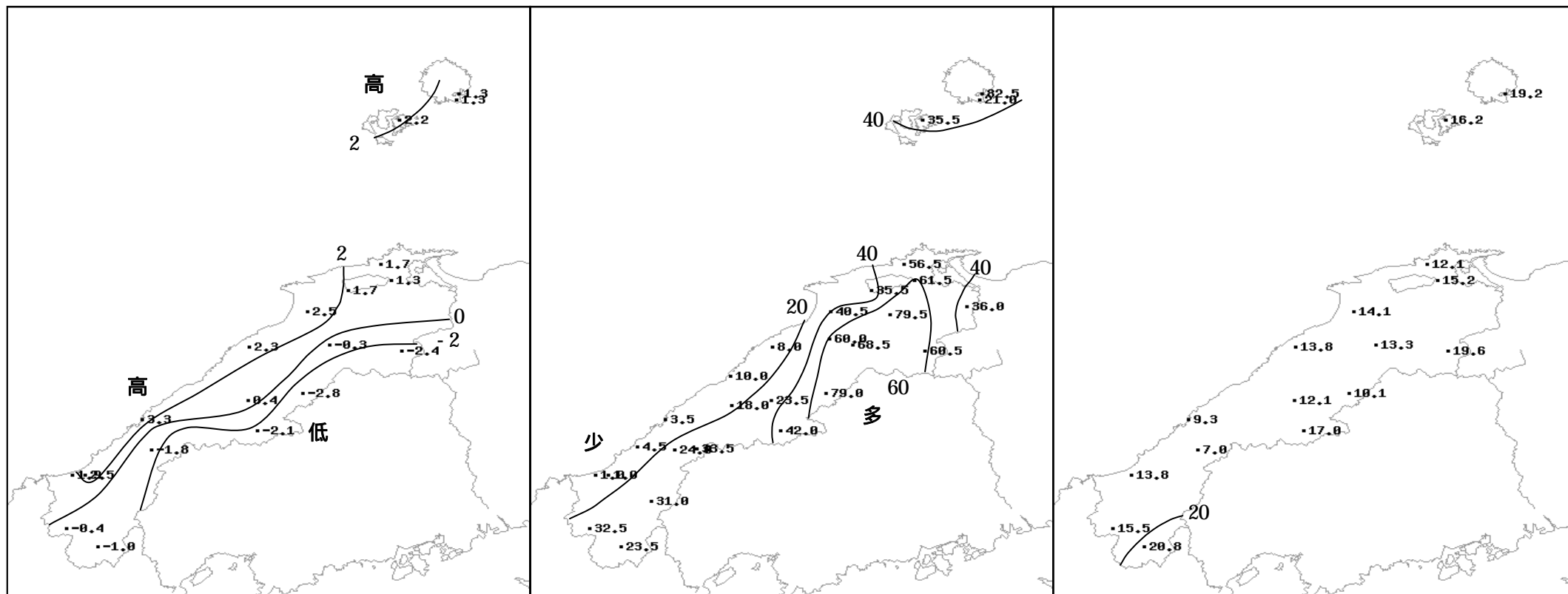
瑞穂



吉賀



2011年（平成23年）1月下旬の気象分布図



平均気温 ()

降水量 (mm)

日照時間 (h)

地域気象観測旬報

2011年1月21日～31日 島根県 (68)
(1/5)

観測所名	西郷										10 以上積算気温			0
	気温()			風向・風速(m/s)							降水量(mm)			日照(h)
	平均	最高	最低	平均	最多	最大	風向	瞬間	風向	日計	1時間	10分		
21	1.9	5.8	-0.4	1.8	NW	3.5	NW	5.4	NW	0.0	0.0	0.0	1.2	
22	3.9	6.5	1.6	3.4	WNW	7.6	WNW	12.7	W	0.0	0.0	0.0	2.1	
23	3.6	7.1	-0.6	2.2	NW	7.6	SW	13.1	WSW	0.5	0.5	0.5	1.5	
24	2.5	6.2	0.0	4.3	WNW	9.7	W	15.4	W	39.5	12.5	3.5	3.0	
25	1.4	3.8	0.2	1.9	NW	8.3	W	14.5	W	2.5	1.0	0.5	1.9	
26	0.8	2.8	-0.9	4.0	WNW	8.6	W	14.9	NW	7.5	2.5	2.0	1.2	
27	0.3	2.3	-1.1	2.6	NW	5.8	W	10.7	NW	13.0	4.5	1.5	1.3	
28	0.9	3.9	-0.5	2.1	NW	4.2	NW	6.5	NNW	0.5	0.5	0.5	3.7	
29	0.0	3.3	-3.4	4.1	WNW	9.4	WSW	16.6	W	5.0	2.0	0.5	0.9	
30	-1.7	0.6	-3.3	3.9	WNW	7.5	WNW	14.4	WNW	12.5	3.0	1.0	0.7	
31	0.2	3.8	-3.7	3.5	W	7.2	WSW	11.2	WSW	1.5	1.0	0.5	1.7	
前半旬	2.7	5.9	0.2	2.7	WNW					42.5			9.7	
後半旬	0.1	2.8	-2.1	3.4	WNW					40.0			9.5	
旬	1.3	4.2	-1.1	3.1	WNW					82.5			19.2	
平年差/比	-2.2	-2.4	-1.6							170			75	

観測所名	西郷岬										10 以上積算気温			0
	気温()			風向・風速(m/s)							降水量(mm)			日照(h)
	平均	最高	最低	平均	最多	最大	風向	瞬間	風向	日計	1時間	10分		
21	2.7	5.5	0.2	3.3	N	7.4	WSW	10.3	WSW	0.0	0.0	0.0		
22	3.8	5.8	2.4	5.5	WNW	10.3	WNW	15.4	WNW	0.0	0.0	0.0		
23	4.2	6.5	0.6	4.0	WNW	9.8	SSW	17.0	SW	0.0	0.0	0.0		
24	2.4	5.7	0.3	6.7	WNW	12.2	WNW	19.5	WNW	14.5	3.5	2.0		
25	1.2	2.7	0.2	3.5	NNW	8.6	W	15.9	W	0.0	0.0	0.0		
26	0.6	2.7	-1.1	6.3	WNW	12.9	WNW	18.5	WNW	1.0	1.0	0.5		
27	0.3	2.0	-3.1	4.9	NNW	8.4	NW	12.9	W	3.0	2.0	1.0		
28	0.4	2.6	-1.0	3.4	NNW	6.1	N	8.7	N	0.0	0.0	0.0		
29	0.1	2.6	-3.2	6.8	WNW	11.6	WNW	18.0	WNW	0.0	0.0	0.0		
30	-2.0	0.3	-3.4	6.8	NW	12.5	WSW	18.0	WNW	1.5	1.0	1.0		
31	0.2	3.7	-2.5	6.7	WSW	11.1	WSW	14.9	W	1.0	1.0	0.5		
前半旬	2.9	5.2	0.7	4.6	WNW					14.5				
後半旬	-0.1	2.3	-2.4	5.8	WNW					6.5				
旬	1.3	3.6	-1.0	5.3	WNW					21.0				
平年差/比	//	//	//							//				

観測所名	海士										10 以上積算気温			0
	気温()			風向・風速(m/s)							降水量(mm)			日照(h)
	平均	最高	最低	平均	最多	最大	風向	瞬間	風向	日計	1時間	10分		
21	3.0	5.4	0.5	1.2	WSW	3.4	WSW	6.3	W	0.5	0.5	0.5	1.5	
22	4.7	6.1	3.8	3.4	W	6.7	W	11.5	W	0.0	0.0	0.0	1.4	
23	4.5	6.6	0.8	1.8	W	5.6	WSW	11.7	W	1.5	1.5	1.0	0.1	
24	3.4	6.2	0.8	4.0	W	8.6	W	14.1	W	8.5	3.5	1.5	2.5	
25	2.2	3.8	0.8	1.7	NNE	6.1	W	10.3	WSW	5.5	1.5	0.5	0.4	
26	2.0	3.7	-0.1	4.0	W	7.9	W	14.3	W	3.5	1.0	0.5	1.9	
27	2.2	4.0	-0.2	2.6	W	6.5	W	10.9	WSW	3.5	1.0	0.5	1.9	
28	1.7	4.2	-0.6	1.1	NNW	3.5	NNE	8.2	NNE	2.0	1.0	0.5	1.3	
29	0.6	3.8	-2.9	3.9	W	7.9	W	19.6	W	5.5	2.0	1.0	1.1	
30	-1.1	0.3	-2.5	4.5	W	7.5	W	14.2	WSW	3.0	1.0	1.0	2.0	
31	0.8	4.1	-2.0	3.4	WSW	6.4	WSW	11.6	WSW	2.0	1.0	0.5	2.1	
前半旬	3.6	5.6	1.3	2.4	W					16.0			5.9	
後半旬	1.0	3.4	-1.4	3.3	W					19.5			10.3	
旬	2.2	4.4	-0.1	2.9	W					35.5			16.2	
平年差/比	-2.0	-2.3	-1.2							112			79	

観測所名	鹿島										10 以上積算気温			0
	気温()			風向・風速(m/s)							降水量(mm)			日照(h)
	平均	最高	最低	平均	最多	最大	風向	瞬間	風向	日計	1時間	10分		
21	1.9	5.1	0.0	1.1	E	4.4	N	8.3	W	7.0	2.5	1.0	0.4	
22	4.1	5.3	1.3	3.1	W	8	W	13.0	WNW	0.5	0.5	0.5	0.8	
23	2.7	5.6	-1.9	1.5	SSW	4.7	SW	8.8	W	0.0	0.0	0.0	0.5	
24	2.3	4.9	0.3	3.9	S	8.5	W	14.7	NNE	13.0	5.0	1.5	0.4	
25	1.2	3.4	-0.3	1.9	WSW	6.5	WSW	11.1	NNW	23.0	3.5	1.5	0.6	
26	2.0	3.5	0.2	4.5	WNW	9.8	W	19.1	W	1.5	0.5	0.5	1.2	
27	2.5	5.3	0.4	3.4	WNW	8.2	W	13.3	W	1.5	1.0	0.5	1.7	
28	2.9	5.8	1.0	1.9	WNW	4.9	W	9.3	NNW	0.5	0.5	0.5	2.6	
29	0.8	4.2	-2.5	4.4	W	11.2	W	17.6	W	1.5	1.5	0.5	0.8	
30	-1.4	0.8	-3.3	5.7	SW	10.4	WSW	16.5	W	2.0	1.0	0.5	1.4	
31	-0.6	2.4	-4.2	3.5	SW	7.3	SW	11.5	SW	6.0	2.0	1.0	1.7	
前半旬	2.4	4.9	-0.1	2.3	SSW					43.5			2.7	
後半旬	1.0	3.7	-1.4	3.9	WNW					13.0			9.4	
旬	1.7	4.2	-0.8	3.2	WNW					56.5			12.1	
平年差/比	-2.1	-2.6	-1.6							131			56	

-) : 統計値を求める対象となる資料の一部が欠けているが、その範囲が許容の範囲内の値。
-] : 統計値を求める対象となる資料が、許容する範囲内の資料数を満たさず、十分な信頼を保障できない値である。
- x : 統計値を求める対象となる資料が、参考値もしくは欠測により全く統計値を求めることができない。

地域気象観測旬報

2011年1月21日～31日 島根県 (68)
(2/5)

観測所名	斐川										10 以上積算気温			0
	気温()			風向・風速(m/s)						降水量(mm)			日照(h)	
	平均	最高	最低	平均	最多	最大	風向	瞬間	風向	日計	1時間	10分		
21	2.6	5.7	0.3	2.4	SSE	4.8	SSE	7.7	SSE	0.5	0.5	0.5		
22	3.7	6.0	1.0	4.1	WSW	9.4	WNW	12.3	WNW	0.5	0.5	0.5		
23	2.0	5.7	-1.8	3.2	SSE	6.3	SSE	9.3	SSE	1.0	0.5	0.5		
24	2.5	5.8	0.0	6.2	WNW	11.9	WNW	15.9	WNW	17.0	5.0	1.0		
25	1.7	3.2	0.4	2.6	SSE	7.8	NNW	10.8	NW	7.5	3.5	1.0		
26	1.8	4.1	-0.3	6.2	W	12.6	W	18.0	WNW	4.0	3.0	1.5		
27	1.9	4.5	-1.5	4.5	SW	8.9	WNW	11.8	WNW	1.0	0.5	0.5		
28	2.8	6.1	0.6	3.0	S	7	WNW	9.3	W	0.0	0.0	0.0		
29	0.8	3.8	-1.8	6.2	W	13.7	W	19.5	W	2.0	1.0	0.5		
30	-1.3	1.1	-3.3	7.1	W	11.9	WSW	18.5	SW	1.5	1.5	1.0		
31	0.0	2.8	-5.4	4.6	WSW	11.3	WSW	13.9	SW	0.5	1.5	0.5		
前半旬	2.5	5.3	0.0	3.7	SSE					26.5				
後半旬	1.0	3.7	-1.9	5.3	W					9.0				
旬	1.7	4.4	-1.1	4.6	W					35.5				
平年差/比	//	//	//							//				

観測所名	松江										10 以上積算気温			0
	気温()			風向・風速(m/s)						降水量(mm)			日照(h)	
	平均	最高	最低	平均	最多	最大	風向	瞬間	風向	日計	1時間	10分		
21	2.4	5.8	0.2	1.6	WSW	4.1	WSW	6.5	WSW	3.0	1.5	1.0	0.5	
22	3.1	5.3	1.8	3.9	WSW	7.7	W	13.1	W	1.5	1.0	0.5	1.2	
23	2.4	6.5	-0.6	1.6	SSW	4.9	NW	7.0	NW	0.0	0.0	0.0	0.7	
24	1.4	5.2	0.0	4.5	WSW	10.3	W	15.5	SW	17.0	6.0	2.0	2.0	
25	1.2	2.9	0.2	2.5	WSW	6.2	WSW	11.0	WSW	16.5	3.0	1.0	0.2	
26	1.7	4.2	-0.3	6.2	W	10.5	W	16.8	W	5.0	2.5	1.5	1.5	
27	1.8	5.4	-0.1	4.8	W	10.1	W	15.4	W	3.5	2.5	1.0	2.1	
28	2.7	6.1	1.1	2.5	WSW	7.1	W	10.6	WNW	0.5	0.5	0.5	3.2	
29	0.5	4.1	-2.2	5.9	W	12.7	W	20.7	W	2.5	1.5	1.0	0.6	
30	-1.6	2.0	-3.8	7.6	WSW	12.2	W	19.4	W	4.5	2.0	0.5	1.8	
31	-0.8	2.1	-3.5	3.8	WSW	8.8	WSW	13.4	WSW	7.5	2.5	1.0	1.4	
前半旬	2.1	5.1	0.3	2.8	WSW					38.0			4.6	
後半旬	0.7	4.0	-1.5	5.1	WSW					23.5			10.6	
旬	1.3	4.5	-0.7	4.1	WSW					61.5			15.2	
平年差/比	-2.2	-2.2	-1.3							121			62	

観測所名	出雲										10 以上積算気温			0
	気温()			風向・風速(m/s)						降水量(mm)			日照(h)	
	平均	最高	最低	平均	最多	最大	風向	瞬間	風向	日計	1時間	10分		
21	3.5	6.1	0.6	1.5	SSW	4.3	SW	10.2	W	1.0	1.0	0.5	0.1	
22	5.2	7.3	3.5	3.7	W	6.9	WSW	13.0	WSW	1.0	0.5	0.5	2.5	
23	3.7	7.0	-1.1	1.6	SW	3.8	W	8.3	W	0.0	0.0	0.0	0.3	
24	3.4	5.7	0.6	4.3	WNW	7.8	WSW	13.2	NW	15.0	4.5	1.5	1.2	
25	2.8	4.8	0.6	2.5	SW	5.3	SW	11.2	W	4.5	2.0	1.0	0.6	
26	2.5	4.4	0.2	4.2	W	7.9	WNW	14.4	WNW	3.5	2.5	1.0	0.4	
27	2.5	4.2	0.4	3.3	WNW	6.9	WSW	11.6	WNW	6.5	4.5	1.5	0.9	
28	3.1	6.0	0.2	1.7	WNW	4.8	WNW	9.6	WNW	0.0	0.0	0.0	6.2	
29	1.1	3.6	-1.5	4.0	W	8.3	WNW	16.8	W	7.0	4.0	1.0	0.2	
30	-1.0	0.4	-2.7	4.8	W	7.2	WSW	16.5	W	1.5	0.5	0.5	0.5	
31	0.8	3.6	-3.3	3.7	WSW	6.9	WSW	12.8	WSW	0.5	1.0	0.5	1.2	
前半旬	3.7	6.2	0.8	2.7	W					21.5			4.7	
後半旬	1.5	3.7	-1.1	3.6	W					19.0			9.4	
旬	2.5	4.8	-0.2	3.2	W					40.5			14.1	
平年差/比	-1.6	-2.3	-1.1							115			77	

観測所名	大田										10 以上積算気温			0
	気温()			風向・風速(m/s)						降水量(mm)			日照(h)	
	平均	最高	最低	平均	最多	最大	風向	瞬間	風向	日計	1時間	10分		
21	2.7	7.0	-0.5	1.7	SSE	3.5	WNW	5.6	SSE	0.0	0.0	0.0	0.6	
22	4.7	7.6	2.1	2.5	WNW	4.5	WNW	9.7	WNW	0.0	0.0	0.0	3.0	
23	3.5	7.3	0.2	1.5	SE	4.2	SSE	7.6	WNW	0.0	0.0	0.0	1.8	
24	3.3	5.0	1.2	3.5	NW	6.6	WNW	12.9	WNW	3.0	1.0	1.0	0.2	
25	2.8	4.5	1.2	2.5	SE	5.5	NW	10.5	NNW	1.0	0.5	0.5	0.0	
26	2.2	4.0	-0.7	3.3	WNW	6.5	NW	13.4	WNW	1.0	1.0	0.5	0.6	
27	2.5	4.4	0.6	3.1	NW	5.6	NW	11.1	NW	0.5	0.5	0.5	0.6	
28	3.3	6.2	1.1	2.2	NW	4.6	NW	8.9	NNW	0.0	0.0	0.0	3.2	
29	1.3	4.5	-1.3	4.2	WNW	7.5	WNW	15.1	NW	0.0	0.0	0.0	0.6	
30	-1.5	1.0	-3.5	3.8	WNW	6.1	WNW	14.1	WNW	2.0	1.0	0.5	1.3	
31	0.0	2.6	-3.2	2.1	WSW	5	WNW	10.2	NW	0.5	1.0	0.5	1.9	
前半旬	3.4	6.3	0.8	2.3	NW					4.0			5.6	
後半旬	1.3	3.8	-1.2	3.1	WNW					4.0			8.2	
旬	2.3	4.9	-0.3	2.8	NW					8.0			13.8	
平年差/比	-2.1	-2.6	-1.7							21			71	

地域気象観測旬報

2011年1月21日～31日 島根県 (68)
(3/5)

観測所名	掛合										10 以上積算気温			0	
	気温()			風向・風速(m/s)							降水量(mm)				日照(h)
	平均	最高	最低	平均	最多	最大	風向	瞬間	風向	日計	1時間	10分			
21	0.6	3.1	-0.8	0.6	SE	2	SE	3.7	SSE	0.5	0.5	0.5	0.0		
22	1.0	5.0	-1.8	1.2	SSE	4.7	S	10.4	SSW	0.5	0.5	0.5	3.7		
23	1.1	5.3	-2.2	1.0	SSE	3.7	SSE	7.3	SE	0.0	0.0	0.0	1.7		
24	0.7	3.1	-0.6	1.5	SE	4.3	S	9.5	S	14.5	3.0	1.0	0.3		
25	0.7	2.1	0.0	1.2	SSE	3.7	SSE	6.4	SSE	15.5	5.5	2.0	0.0		
26	-0.3	1.4	-2.0	1.6	SE	3.8	SSE	10.7	NNW	10.0	4.5	1.0	0.8		
27	-0.5	1.5	-2.5	1.1	NNE	3.4	N	7.4	N	6.0	3.5	1.0	0.3		
28	-0.2	4.2	-2.7	0.7	SSE	3.2	N	6.1	NNW	0.0	0.0	0.0	4.1		
29	-1.0	2.5	-4.1	1.5	NNE	4.5	NNW	11.6	NNW	3.0	1.0	0.5	0.3		
30	-3.8	-2.3	-4.9	1.8	SSE	3.4	N	9.7	NNW	12.5	2.5	0.5	0.1		
31	-2.1	0.1	-4.7	2.3	SSE	4.5	SSE	9.8	S	6.0	2.5	1.0	2.0		
前半旬	0.8	3.7	-1.1	1.1	SSE					31.0			5.7		
後半旬	-1.3	1.2	-3.5	1.5	SSE					37.5			7.6		
旬	-0.3	2.4	-2.4	1.3	SSE					68.5			13.3		
平年差/比	-2.1	-2.7	-1.2							120			86		

観測所名	横田										10 以上積算気温			0	
	気温()			風向・風速(m/s)							降水量(mm)				日照(h)
	平均	最高	最低	平均	最多	最大	風向	瞬間	風向	日計	1時間	10分			
21	-1.2	2.2	-4.8	0.6	W	2.3	W	4.1	WNW	0.5	0.5	0.5	0.3		
22	-0.9	3.2	-3.7	1.6	WSW	6.4	SW	12.1	SW	0.5	0.5	0.5	3.8		
23	-0.9	3.3	-4.4	0.5	N	2.6	NW	4.2	NW	0.0	0.0	0.0	1.1		
24	-0.6	1.5	-2.2	1.9	WSW	5.3	W	9.3	W	14.0	3.0	1.0	0.7		
25	-0.6	1.0	-1.8	1.4	WSW	3.9	W	6.5	WSW	13.0	3.0	1.0	0.3		
26	-2.6	-0.6	-5.8	2.3	WSW	5.8	W	11.3	W	7.0	2.5	1.0	0.7		
27	-2.5	0.4	-4.9	1.1	W	5.7	WNW	9.4	NW	6.5	2.5	1.0	0.6		
28	-2.9	1.7	-7.2	0.7	W	3.3	WNW	5.2	WNW	0.0	0.0	0.0	5.9		
29	-3.8	0.5	-6.2	2.3	WSW	6.5	SW	17.6	WSW	6.0	2.0	1.0	0.7		
30	-5.9	-3.4	-8.9	2.7	W	5.8	W	9.7	SW	9.5	1.5	0.5	0.1		
31	-4.2	-1.5	-8.9	1.6	WSW	6	WSW	9.7	SW	3.5	1.5	0.5	5.4		
前半旬	-0.8	2.2	-3.4	1.2	WSW					28.0			6.2		
後半旬	-3.6	-0.5	-7.0	1.8	WSW					32.5			13.4		
旬	-2.4	0.8	-5.3	1.5	WSW					60.5			19.6		
平年差/比	-2.4	-2.9	-1.9							128			101		

観測所名	赤名										10 以上積算気温			0	
	気温()			風向・風速(m/s)							降水量(mm)				日照(h)
	平均	最高	最低	平均	最多	最大	風向	瞬間	風向	日計	1時間	10分			
21	-1.7	1.8	-7.2	0.3	NNE	1.7	SSE	3.6	NNE	0.5	0.5	0.5	1.9		
22	-1.6	2.1	-4.8	0.6	S	2.2	SE	7.0	SSE	1.0	0.5	0.5	2.2		
23	-1.5	2.6	-6.5	0.5	SSW	2.1	S	5.1	W	0.0	0.0	0.0	1.5		
24	-1.3	0.0	-3.1	0.5	SE	2.6	SE	5.4	S	18.5	2.5	1.0	0.3		
25	-1.2	0.2	-4.2	0.6	SSE	2.2	SSE	6.5	SSE	7.0	3.0	1.0	0.7		
26	-3.0	-1.6	-7.0	0.8	ENE	2.1	N	6.7	NNE	6.0	2.0	0.5	0.0		
27	-3.2	-0.7	-8.3	0.6	N	3.3	N	8.2	N	6.0	2.5	0.5	0.4		
28	-2.6	0.8	-6.7	0.8	N	2.7	N	5.0	NNW	0.0	0.0	0.0	2.3		
29	-3.8	-0.8	-6.2	0.8	N	2.9	N	9.1	NNE	8.5	1.5	0.5	0.1		
30	-6.1	-4.8	-9.1	0.4	ENE	2.3	SE	6.9	NNW	14.5	2.5	1.0	0.1		
31	-5.0	-2.7	-10.7	0.4	ESE	1.8	SE	5.1	SE	17.0	2.5	1.0	0.6		
前半旬	-1.5	1.3	-5.2	0.5	SE					27.0			6.6		
後半旬	-3.9	-1.6	-8.0	0.6	N					52.0			3.5		
旬	-2.8	-0.3	-6.7	0.6	N					79.0			10.1		
平年差/比	-2.4	-3.1	-3.0							144			63		

観測所名	川本										10 以上積算気温			0	
	気温()			風向・風速(m/s)							降水量(mm)				日照(h)
	平均	最高	最低	平均	最多	最大	風向	瞬間	風向	日計	1時間	10分			
21	1.1	5.8	-1.8	0.5	W	2.2	WSW	5.1	W	0.0	0.0	0.0	0.7		
22	1.3	5.2	-1.7	1.2	SW	4.5	WSW	8.9	W	0.0	0.0	0.0	1.3		
23	1.3	6.5	-2.2	0.4	SW	1.8	E	3.2	NE	0.0	0.0	0.0	1.0		
24	0.9	2.6	-1.6	1.7	SW	4.9	WSW	8.6	WSW	6.0	2.5	1.0	0.0		
25	1.1	3.8	-0.1	1.3	SW	4.5	SW	8.8	WSW	9.5	3.5	1.0	2.3		
26	0.7	2.1	-0.7	2.5	WSW	7	WSW	12.5	W	0.0	0.0	0.0	0.7		
27	1.3	4.6	-1.2	1.7	WSW	5.6	WSW	11.8	WSW	0.0	0.0	0.0	1.7		
28	1.1	5.6	-1.7	0.6	N	1.9	NNE	4.8	WNW	0.0	0.0	0.0	1.6		
29	-0.5	3.2	-2.2	2.1	W	6.2	W	12.6	WSW	2.5	1.5	0.5	0.2		
30	-2.7	-0.4	-4.1	2.9	WSW	6.3	WSW	13.7	WNW	2.5	1.0	0.5	0.4		
31	-1.6	1.8	-4.8	1.5	SW	4.6	SW	9.9	WSW	3.0	1.5	0.5	2.2		
前半旬	1.1	4.8	-1.5	1.0	SW					15.5			5.3		
後半旬	-0.3	2.8	-2.4	1.9	WSW					8.0			6.8		
旬	0.4	3.7	-2.0	1.5	WSW					23.5			12.1		
平年差/比	-1.6	-2.1	-0.9							54			70		

地域気象観測旬報

2011年1月21日～31日 島根県 (68)
(4/5)

観測所名	浜田										10 以上積算気温			0
	気温()			風向・風速(m/s)						降水量(mm)			日照 (h)	
	平均	最高	最低	平均	最多	最大	風向	瞬間	風向	日計	1時間	10分		
21	4.6	7.9	2.1	2.6	WSW	6.2	WSW	10.1	SW	0.0	0.0	0.0	1.5	
22	5.3	6.3	4.2	4.6	W	8	WSW	12.1	WSW	0.0	0.0	0.0	1.5	
23	5.1	7.9	2.1	2.7	W	10.8	SSW	17.9	SW	0.5	0.5	0.5	0.5	
24	4.0	6.8	1.2	5.5	W	13.8	SW	22.2	WSW	1.5	2.0	0.5	0.0	
25	3.5	5.0	1.7	4.7	SSW	8	SW	12.7	W	1.5	0.5	0.5	0.1	
26	3.0	4.8	1.7	5.4	W	8.4	WNW	14.7	WNW	0.0	0.0	0.0	0.6	
27	3.5	5.4	2.6	4.4	W	7.3	WSW	12.6	W	0.0	0.0	0.0	2.3	
28	3.8	5.9	1.5	2.1	NNE	4.5	N	7.3	NW	0.0	0.0	0.0	1.1	
29	2.4	5.1	-0.6	6.0	W	10.6	WNW	19.0	WNW	0.0	0.0	0.0	0.6	
30	-0.4	0.6	-2.3	6.9	W	9.9	WSW	17.4	WNW	0.0	0.0	0.0	0.1	
31	1.3)	3.9)	-1.6)	6.8)	WSW)	9.6)	SW)	14.4)	W)	0.0)	0.0)	0.0)	1.0)	
前半旬	4.5	6.8	2.3	4.0	W					3.5			3.6	
後半旬	2.3	4.3	0.2	5.3	W)					0.0			5.7	
旬	3.3	5.4	1.1	4.7	W)					3.5			9.3	
平年差/比	-2.0	-2.7	-1.4							12			45	

観測所名	瑞穂										10 以上積算気温			0
	気温()			風向・風速(m/s)						降水量(mm)			日照 (h)	
	平均	最高	最低	平均	最多	最大	風向	瞬間	風向	日計	1時間	10分		
21	-1.2	2.4	-3.5	0.4	WNW	2.2	WNW	4.5	WNW	0.5	0.5	0.5	0.6	
22	-0.8	2.4	-3.6	2.0	W	5.8	W	11.8	WNW	0.0	0.0	0.0	3.0	
23	-0.9	3.8	-4.9	0.4	WNW	2	WNW	3.5	SSW	0.0	0.0	0.0	1.2	
24	-1.4	0.6	-4.6	2.0	W	6.4	W	12.0	WNW	9.5	2.0	0.5	0.4	
25	-0.6	2.2	-2.1	1.4	W	4.1	W	7.5	W	8.0	2.0	1.0	2.4	
26	-1.8	0.0	-3.8	2.9	W	6.4	W	12.7	W	0.5	0.5	0.5	1.1	
27	-1.2	1.1	-3.2	2.5	W	6.6	W	12.2	W	0.5	0.5	0.5	3.3	
28	-1.0	2.7	-4.5	0.7	W	2.6	W	4.8	W	0.0	0.0	0.0	1.9	
29	-3.6	0.1	-5.8	2.2	W	6.2	W	13.1	W	8.0	1.5	0.5	0.6	
30	-5.6	-3.9	-8.1	2.9	W	6.3	W	11.8	WSW	12.0	1.5	0.5	0.5	
31	-5.0	-1.6	-11.3	1.4	W	5.4	W	10.6	WNW	3.0	1.5	0.5	2.0	
前半旬	-1.0	2.3	-3.7	1.2	W					18.0			7.6	
後半旬	-3.0	-0.3	-6.1	2.1	W					24.0			9.4	
旬	-2.1	0.9	-5.0	1.7	W					42.0			17.0	
平年差/比	-2.2	-3.1	-1.5							82			84	

観測所名	弥栄										10 以上積算気温			0
	気温()			風向・風速(m/s)						降水量(mm)			日照 (h)	
	平均	最高	最低	平均	最多	最大	風向	瞬間	風向	日計	1時間	10分		
21	-0.7	3.1	-2.9	0.5	NNW	2.5	NNW	4.7	WNW	0.0	0.0	0.0	0.6	
22	-0.5	2.7	-2.3	1.1	W	4	W	8.1	SSW	0.0	0.0	0.0	0.9	
23	-1.0	3.4	-5.2	0.6	N	2.3	SSW	7.7	SW	0.0	0.0	0.0	0.2	
24	-0.9	1.5	-2.8	1.0	S	3.3	NW	6.9	NNE	11.5	2.0	1.0	0.0	
25	-0.9	1.5	-2.6	0.9	S	3	S	6.3	SSE	6.5	2.0	0.5	1.2	
26	-2.0	-0.4	-5.2	1.8	NW	4.6	WNW	9.8	WNW	0.0	0.0	0.0	0.3	
27	-1.7	1.2	-4.7	1.5	WNW	4.6	WSW	8.5	W	0.0	0.0	0.0	2.9	
28	-1.4	2.0	-4.9	0.7	N	3.4	NNE	5.7	NNE	0.0	0.0	0.0	0.7	
29	-2.8	-0.2	-5.7	2.2	WNW	6.1	NW	13.1	NNW	2.5	1.0	0.5	0.1	
30	-5.0	-3.9	-6.1	2.5	NW	4.6	WNW	12.6	NNW	1.0	1.0	0.5	0.0	
31	-3.2	-0.7	-6.0	1.8	S	3.2	SSE	8.4	WSW	2.5	1.0	0.5	0.1	
前半旬	-0.8	2.4	-3.2	0.8	S					18.0			2.9	
後半旬	-2.7	-0.3	-5.4	1.8	NW					6.0			4.1	
旬	-1.8	0.9	-4.4	1.3	S					24.0			7.0	
平年差/比	-2.6	-3.3	-1.5							50			36	

観測所名	高津										10 以上積算気温			0
	気温()			風向・風速(m/s)						降水量(mm)			日照 (h)	
	平均	最高	最低	平均	最多	最大	風向	瞬間	風向	日計	1時間	10分		
21	2.6	6.6	0.2	2.5	SSE	4.2	S	6.2	WSW	0.0	0.0	0.0		
22	2.6	5.8	0.0	4.2	WNW	8	WNW	12.9	WNW	0.0	0.0	0.0		
23	2.7	7.1	-0.9	2.6	SSE	7.2	SSE	9.8	S	0.0	0.0	0.0		
24	2.9	5.7	0.6	5.9	WNW	9.8	NW	15.9	WNW	1.0	1.0	0.5		
25	2.2	4.8	0.6	3.6	S	7.4	W	12.3	NW	0.0	0.0	0.0		
26	2.2	4.6	0.2	7.2	WNW	11.9	NW	15.9	NW	0.0	0.0	0.0		
27	2.7	5.4	-0.5	4.9	WNW	8.6	NW	12.9	NW	0.0	0.0	0.0		
28	1.9	6.3	-0.6	2.3	SSE	4.2	SSE	5.7	SSE	0.0	0.0	0.0		
29	1.4	4.0	-1.4	7.3	WNW	13.4	NW	18.5	NW	0.0	0.0	0.0		
30	-1.0	0.1	-3.2	9.1	WNW	12.3	W	18.0	W	0.0	0.0	0.0		
31	0.4	3.4	-2.0	5.9	WSW	10.5	NW	14.4	NW	0.0	0.0	0.0		
前半旬	2.6	6.0	0.1	3.8	WNW					1.0				
後半旬	1.3	4.0	-1.2	6.1	WNW					0.0				
旬	1.9	4.9	-0.6	5.0	WNW					1.0				
平年差/比	//	//	//							//				

地域気象観測旬報

2011年1月21日～31日 島根県 (68)

(5/5)

観測所名	益田										10 以上積算気温			0
日付	気温()			風向・風速(m/s)						降水量(mm)			日照(h)	
	平均	最高	最低	平均	最多	最大	風向	瞬間	風向	日計	1時間	10分		
21	3.6	7.0	1.3	1.1	ESE	2.4	W	5.1	W	0.0	0.0	0.0	1.6	
22	3.1	6.3	0.8	1.7	ESE	3.9	WNW	8.3	W	0.0	0.0	0.0	0.8	
23	3.5	7.7	-0.2	1.1	SE	4.2	S	7.6	SSW	0.0	0.0	0.0	2.8	
24	3.3	6.0	1.5	2.5	SSW	4.7	S	8.7	W	1.0	0.5	0.5	0.0	
25	2.8	5.0	1.4	2.3	SSW	4	SSW	7.4	SW	0.0	0.0	0.0	0.3	
26	2.8	4.4	1.5	3.1	WNW	5.1	WNW	11.5	W	0.0	0.0	0.0	0.7	
27	3.4	5.5	0.6	2.2	WNW	4.1	W	8.4	WNW	0.0	0.0	0.0	3.1	
28	2.7	7.0	-0.4	1.1	SSE	2.6	NNE	4.5	NE	0.0	0.0	0.0	2.1	
29	2.0	4.3	-0.5	3.0	WNW	6	WNW	13.9	NW	0.0	0.0	0.0	0.5	
30	-0.3	0.6	-2.3	3.7	WNW	5.3	WNW	11.0	W	0.0	0.0	0.0	0.0	
31	1.0	3.5	-1.5	2.8	WSW	4.7	WNW	9.9	WNW	0.0	0.0	0.0	1.9	
前半旬	3.3	6.4	1.0	1.7	SSW					1.0			5.5	
後半旬	1.9	4.2	-0.4	2.7	WNW					0.0			8.3	
旬	2.5	5.2	0.2	2.2	WNW					1.0			13.8	
平年差/比	-2.3	-2.9	-1.2							3			58	

観測所名	津和野										10 以上積算気温			0
日付	気温()			風向・風速(m/s)						降水量(mm)			日照(h)	
	平均	最高	最低	平均	最多	最大	風向	瞬間	風向	日計	1時間	10分		
21	1.2	5.6	-1.8	0.5	NE	2.9	NE	4.8	NNW	0.0	0.0	0.0	2.1	
22	0.3	4.8	-2.8	0.7	ENE	3.4	ENE	6.7	ESE	0.0	0.0	0.0	1.3	
23	0.6	6.6	-3.7	0.5	SSW	2.8	SW	4.6	SW	0.0	0.0	0.0	2.0	
24	0.2	2.1	-1.6	0.5	NE	2.8	ENE	4.9	NE	12.5	2.5	1.0	0.0	
25	0.5	3.6	-2.1	0.9	SW	3.4	SSW	5.6	S	0.0	0.0	0.0	0.3	
26	-0.3	1.3	-2.6	1.4	ENE	4.2	ENE	8.1	NNW	1.0	1.0	0.5	0.5	
27	-0.6	3.3	-3.3	1.2	SSW	4.7	ENE	8.3	NE	0.0	0.0	0.0	2.0	
28	0.3	5.3	-2.6	0.6	NNE	3	NNE	5.6	NNE	0.0	0.0	0.0	4.3	
29	-1.1	1.4	-3.5	1.2	ENE	5	NE	11.7	NE	3.5	1.0	1.0	0.3	
30	-3.4	-1.8	-4.6	1.2	NE	3.6	NE	9.0	NNW	14.0	2.5	1.0	0.0	
31	-1.8	1.4	-4.8	1.3	SW	5.2	SSE	9.3	S	1.5	0.5	0.5	2.7	
前半旬	0.6	4.5	-2.4	0.6	NE					12.5			5.7	
後半旬	-1.1	1.8	-3.6	1.2	ENE					20.0			9.8	
旬	-0.4	3.1	-3.0	0.9	ENE					32.5			15.5	
平年差/比	-2.8	-3.6	-1.8							75			78	

観測所名	吉賀										10 以上積算気温			0
日付	気温()			風向・風速(m/s)						降水量(mm)			日照(h)	
	平均	最高	最低	平均	最多	最大	風向	瞬間	風向	日計	1時間	10分		
21	0.1	4.2	-2.7	0.9	NE	4	NNE	6.4	NE	0.0	0.0	0.0	2.3	
22	-0.1	3.9	-3.7	2.3	NE	6.4	NE	12.4	NE	0.0	0.0	0.0	2.2	
23	-0.2	5.6	-4.2	0.5	NE	2.8	NNE	4.2	NNE	0.0	0.0	0.0	3.1	
24	-0.2	2.3	-2.2	2.9	NE	5.5	NE	10.2	NE	5.5	1.5	0.5	0.0	
25	0.2	2.8	-2.8	1.9	NE	4.6	ENE	8.2	ENE	0.0	0.0	0.0	2.5	
26	-1.2	0.8	-4.5	4.5	NE	9.5	NE	18.1	NNE	1.0	0.5	0.5	0.6	
27	-0.7	2.0	-5.5	3.4	NE	7.8	NE	14.8	ENE	0.0	0.0	0.0	4.8	
28	-0.1	4.3	-3.2	1.1	NE	4.1	NNE	6.8	NE	0.0	0.0	0.0	3.3	
29	-1.9	0.3	-3.9	3.7	NE	8.9	NE	16.4	ENE	2.0	1.0	0.5	0.1	
30	-4.0	-2.5	-5.0	4.0	NE	7.8	NE	16.1	NNE	12.5	2.0	1.0	0.0	
31	-2.9	-0.1	-5.1	2.3	NE	5.1	ENE	10.2	NE	2.5	1.0	0.5	1.9	
前半旬	0.0	3.8	-3.1	1.7	NE					5.5			10.1	
後半旬	-1.8	0.8	-4.5	3.2	NE					18.0			10.7	
旬	-1.0	2.1	-3.9	2.5	NE					23.5			20.8	
平年差/比	//	//	//							//			//	

地域雨量観測旬報

2011年1月21日～31日 島根県 (68)

(1/1)

観測所名	大東				伯太				佐田				福光				桜江				三隅			
	降水量(mm)				降水量(mm)				降水量(mm)				降水量(mm)				降水量(mm)							
	日計	平年比	最大1時間	最大10分間	日計	平年比	最大1時間	最大10分間	日計	平年比	最大1時間	最大10分間	日計	平年比	最大1時間	最大10分間	日計	平年比	最大1時間	最大10分間	日計	平年比	最大1時間	最大10分間
21	1.0		0.5	0.5	0.0		0.0	0.0	0.5		0.5	0.5	0.0		0.0	0.0	0.5		0.5	0.5	0.0		0.0	0.0
22	2.0		1.5	0.5	1.0		0.5	0.5	0.0		0.0	0.0	0.0		0.0	0.0	0.0		0.0	0.0	0.0		0.0	0.0
23	2.0		1.0	0.5	0.0		0.0	0.0	0.0		0.0	0.0	0.5		0.5	0.5	0.0		0.0	0.0	0.0		0.0	0.0
24	27.5		6.5	2.5	8.0		2.5	1.0	19.5		4.0	1.0	3.5		3.0	1.0	5.5		4.0	1.5	3.0		2.0	1.0
25	14.5		5.5	1.5	5.5		3.0	1.0	11.5		4.0	1.0	5.5		3.0	1.0	6.5		1.5	0.5	1.5		1.0	0.5
半旬計/最大	47.0	217	6.5	2.5	14.5	62	3.0	1.0	31.5	119	4.0	1.0	9.5	70	3.0	1.0	12.5	53	4.0	1.5	4.5	29	2.0	1.0
26	8.5		3.5	1.5	2.0		1.0	0.5	11.0		5.0	1.5	0.0		0.0	0.0	0.0		0.0	0.0	0.0		0.0	0.0
27	6.5		4.0	1.5	3.5		1.5	0.5	4.5		3.5	1.0	0.0		0.0	0.0	0.0		0.0	0.0	0.0		0.0	0.0
28	0.0		0.0	0.0	0.0		0.0	0.0	0.0		0.0	0.0	0.0		0.0	0.0	0.0		0.0	0.0	0.0		0.0	0.0
29	8.5		3.5	1.0	5.0		1.0	0.5	1.5		1.0	0.5	0.5		0.5	0.5	0.5		0.5	0.5	0.0		0.0	0.0
30	7.0		2.0	1.0	10.5		3.5	1.0	5.5		2.0	0.5	0.0		0.0	0.0	0.0		0.0	0.0	0.0		0.0	0.0
31	2.0		1.5	0.5	0.5		0.5	0.5	6.0		2.5	1.0	0.0		0.0	0.0	5.0		2.5	0.5	0.0		0.0	0.0
半旬計/最大	32.5	134	4.0	1.5	21.5	77	3.5	1.0	28.5	96	5.0	1.5	0.5	3	0.5	0.5	5.5	22	2.5	0.5	0.0	0	0.0	0.0
旬計	79.5	176			36.0	72			60.0	110			10.0	39			18.0	39			4.5	17		
旬最大	27.5		6.5	2.5	10.5		3.5	1.0	19.5		5.0	1.5	5.5		3.0	1.0	6.5		4.0	1.5	3.0		2.0	1.0
起日	24		24	24	30		30	30	24		26	26	25		25	25	25		24	24	24		24	24

観測所名	波佐				匹見																			
	降水量(mm)				降水量(mm)				降水量(mm)				降水量(mm)				降水量(mm)							
	日計	平年比	最大1時間	最大10分間	日計	平年比	最大1時間	最大10分間	日計	平年比	最大1時間	最大10分間	日計	平年比	最大1時間	最大10分間	日計	平年比	最大1時間	最大10分間	日計	平年比	最大1時間	最大10分間
21	0.5		0.5	0.5	0.0		0.0	0.0																
22	0.0		0.0	0.0	0.5		0.5	0.5																
23	0.0		0.0	0.0	0.0		0.0	0.0																
24	14.5		3.0	1.0	9.0		2.5	1.0																
25	6.0		3.0	1.5	4.0		1.0	0.5																
半旬計/最大	21.0	75	3.0	1.5	13.5	58	2.5	1.0																
26	0.0		0.0	0.0	2.5		1.0	0.5																
27	0.0		0.0	0.0	0.0		0.0	0.0																
28	0.0		0.0	0.0	0.0		0.0	0.0																
29	6.0		2.0	1.0	3.5		1.0	0.5																
30	3.5		1.5	0.5	7.5		1.5	0.5																
31	3.0		1.0	0.5	4.0		2.0	0.5																
半旬計/最大	12.5	40	2.0	1.0	17.5	68	2.0	0.5																
旬計	33.5	60			31.0	67																		
旬最大	14.5		3.0	1.5	9.0		2.5	1.0																
起日	24		25	25	24		24	24																

- ⌋) : 統計値を求める対象となる資料の一部が欠けているが、その範囲が許容の範囲内の値。
- ⌋) : 統計値を求める対象となる資料が、許容する範囲内の資料数を満たさず、十分な信頼を保障できない値である。
- ×) : 統計値を求める対象となる資料が、参考値もしくは欠測により全くなく統計値を求めることができない。

地域気象観測月報(集計値)

島根県 (68) 2011年1月
1/2頁

観測所名	西郷	西郷岬	海士	鹿島	斐川	松江	出雲	大田	掛合	横田	赤名	川本	浜田	瑞穂	弥栄
平均	2.1	2.1	3.0	2.3	2.4	2.0	2.9	2.6	0.3	-1.7	-2.2	0.7	3.6	-1.7	-1.3
平年差	-2.2	//	-1.9	-2.2	//	-2.2	-1.8	-2.3	-2.1	-2.5	-2.6	-2	-2.4	-2.5	-2.8
最高	8.7	8.6	8.6	7.3	8.1	8.3	8.1	8.4	6.0	5.3	3.5	7.5	9.0	5.2	4.7
起日	8	8	8	1	14	14	9	14	8	14	8	8	8	2	2
最低	-4.0	-4.3	-3.3	-4.2	-5.4	-4.2	-4.7	-3.9	-5.9	-8.9	-10.7	-5.1	-4.3	-11.3	-9.6
起日	16	16	16	31	31	15	15	16	15	31	31	16	16	31	14
最高平均	5.2	4.6	5.3	4.9	5.2	5.1	5.5	5.5	3.1	1.6	0.5	4.2	6.0	1.4	1.6
最高平年差	-2.2	//	-2.2	-2.6	//	-2.3	-2.2	-2.5	-2.8	-2.8	-3.0	-2.2	-2.7	-3.4	-3.4
最低平均	-0.7	-0.5	0.3	-0.3	-0.5	-0.4	-0.1	0.1	-2.0	-4.8	-5.6	-1.6	1.1	-4.6	-4.1
最低平年差	-1.9	//	-1.5	-1.7	//	-1.7	-1.5	-1.9	-1.4	-2.2	-2.8	-1.2	-2.0	-1.9	-2.0
積算気温	0	0	0	0	0	0	0	0	0	0	0	0	0	0	0
平均0 未満日数	2	2	2	3	2	3	2	2	10	28	29	5	2	29	25
平均25 以上日数	0	0	0	0	0	0	0	0	0	0	0	0	0	0	0
最高0 未満日数	0	0	0	0	0	0	0	0	2	6	11	2	0	4	6
最高25 以上日数	0	0	0	0	0	0	0	0	0	0	0	0	0	0	0
最高30 以上日数	0	0	0	0	0	0	0	0	0	0	0	0	0	0	0
最高35 以上日数	0	0	0	0	0	0	0	0	0	0	0	0	0	0	0
最低0 未満日数	19	16	12	14	15	15	11	9	30	31	31	28	6	31	31
最低25 以上日数	0	0	0	0	0	0	0	0	0	0	0	0	0	0	0
日照	72.2		52.8	40.6		52.4	42.6	40.3	48.2	62.7	42.7	55.1	37.9	66.0	39.1
平年比	106		97	69		78	77	69	102	108	92	103	60	105	66
0.1時間未満日数	0		0	2		2	2	1	5	1	4	2	3	1	5
平均風速	3.4	5.6	3.3	3.5	4.9	4.2	3.2	2.7	1.3	1.6	0.6	1.3	4.8	1.5	1.3
最大風速	11.6	15.5	10.8	12.5	15.3	14.7	9.4	8.4	7.7	7.5	4.9	7	13.8	7.6	7.1
最大風速風向	W	WNW	W	W	N	W	WSW	NW	SSE	W	N	WSW	SW	W	NW
起日	15	1	1	15	9	15	1	15	1	15	9	26	24	15	15
最大瞬間風速	22.2	24.2	21	23.1	20.1	23	19	17.5	16	17.6	11.8	17.6	24.3	14.7	15.6
最大瞬間風速風向	WSW	NW	WSW	WSW	W	W	WNW	WNW	S	WSW	NW	WSW	W	WNW	NW
起日	1	1	1	15	15	15	15	15	1	29	15	15	15	15	15
最多風向	WNW	WNW	W	W	W	W	W	WNW	SSE	WSW	N	WSW	W	W	S
10m/s以上日数	2	15	2	5	12	11	0	0	0	0	0	0	8	0	0
15m/s以上日数	0	1	0	0	1	0	0	0	0	0	0	0	0	0	0
20m/s以上日数	0	0	0	0	0	0	0	0	0	0	0	0	0	0	0
30m/s以上日数	0	0	0	0	0	0	0	0	0	0	0	0	0	0	0
降水	206.5	78.0	133.0	189.5	105.5	183.0	145.5	110.0	180.0	158.0	215.5	126.0	78.5	165.5	144.5
平年比	137	//	115	140	//	127	130	93	112	123	144	100	75	121	92
最大日降水量	39.5	22.0	30.5	24.0	17.0	26.0	31.5	27.0	27.0	21.0	32.0	22.5	14.0	34.0	28.0
起日	24	1	1	3	24	1	1	1	1	1	1	1	4	17	1
最大1時間降水量	14.0	10.0	9.0	5.0	5.5	6.0	6.0	8.0	5.5	4.0	6.5	5.0	4.0	7.5	6.0
起日 時分	1 10:08	1 10:17	1 10:21	24 01:15	6 19:21	24 01:33	1 14:38	2 02:10	25 06:09	2 09:34	1 05:29	17 09:23	9 23:36	17 07:19	11 18:39
最大10分間降水量	3.5	2.0	2.0	2.5	3.0	2.0	2.0	2.0	2.0	1.5	1.5	1.5	2.0	2.0	1.5
起日 時分	24 18:54	24 00:19	1 10:13	12 19:49	2 06:17	24 00:47	17 09:08	2 05:00	25 05:35	9 22:45	17 07:36	17 09:07	2 02:58	17 06:29	11 18:39
1mm以上日数	22	16	23	22	20	23	21	16	23	22	24	19	13	20	19
10mm以上日数	7	2	2	9	3	7	4	3	8	5	8	3	3	6	5
30mm以上日数	2	0	1	0	0	0	1	0	0	0	1	0	0	1	0
50mm以上日数	0	0	0	0	0	0	0	0	0	0	0	0	0	0	0
70mm以上日数	0	0	0	0	0	0	0	0	0	0	0	0	0	0	0
100mm以上日数	0	0	0	0	0	0	0	0	0	0	0	0	0	0	0

-) : 統計値を求める対象となる資料の一部が欠けているが、その範囲が許容の範囲内の値。
-] : 統計値を求める対象となる資料が、許容する範囲内の資料数を満たさず、十分な信頼を保障できない値である。
- × : 統計値を求める対象となる資料が、参考値もしくは欠測により全く統計値を求めることができない。

地域気象観測月報(集計値)

島根県 (68)

2011年1月
2/2頁

観測所名	高津	益田	津和野	吉賀		
気	平均	2.3	3.0	0.2	-0.4	
	平年差	//	-2.4	-2.8	//	
	最高	8.3	9.3	7.0	7.2	
	起日	8	2	8	2	
	最低	-5.0	-4.8	-6.6	-8.2	
	起日	16	16	16	17	
	最高平均	5.4	5.9	3.6	3.0	
	最高平年差	//	-2.8	-3.7	//	
	最低平均	-0.4	0.3	-2.3	-3.2	
	最低平年差	//	-1.7	-1.8	//	
	積算気温	0	0	0	0	
	温	平均0 未満日数	2	2	10	17
		平均25 以上日数	0	0	0	0
		最高0 未満日数	0	0	2	3
最高25 以上日数		0	0	0	0	
最高30 以上日数		0	0	0	0	
最高35 以上日数		0	0	0	0	
最低0 未満日数		13	11	24	30	
最低25 以上日数		0	0	0	0	
日照		月計		45.1	52.6	66.0
		平年比		65	89	//
	0.1時間未満日数		4	5	3	
風向・風速	平均風速	4.9	2.2	0.9	2.2	
	最大風速	17.1	7	5.6	11.7	
	最大風速風向	NW	WNW	ENE	NE	
	起日	15	15	15	15	
	最大瞬間風速	22.1	14.9	12.3	22.9	
	最大瞬間風速風向	WNW	NW	NE	ENE	
	起日	15	15	15	16	
	最多風向	WNW	WNW	SW	NE	
	10m/s以上日数	12	0	0	2	
	15m/s以上日数	1	0	0	0	
	20m/s以上日数	0	0	0	0	
30m/s以上日数	0	0	0	0		
降水量	月計	71.0	78.5	111.5	72.0	
	平年比	//	78	92	//	
	最大日降水量	12.5	16.0	20.0	17.0	
	起日	10	10	1	1	
	最大1時間降水量	5.0	5.0	3.5	3.5	
	起日 時分	4 16:27	1 16:13	1 19:03	1 17:56	
	最大10分間降水量	1.5	2.0	1.5	1.0	
	起日 時分	6 20:01	2 02:42	1 18:56	30 14:40	
	1mm以上日数	11	12	17	15	
	10mm以上日数	4	3	5	2	
	30mm以上日数	0	0	0	0	
	50mm以上日数	0	0	0	0	
	70mm以上日数	0	0	0	0	
	100mm以上日数	0	0	0	0	

地域雨量観測月報(集計値)

島根県 (68) 2011年1月
1/1頁

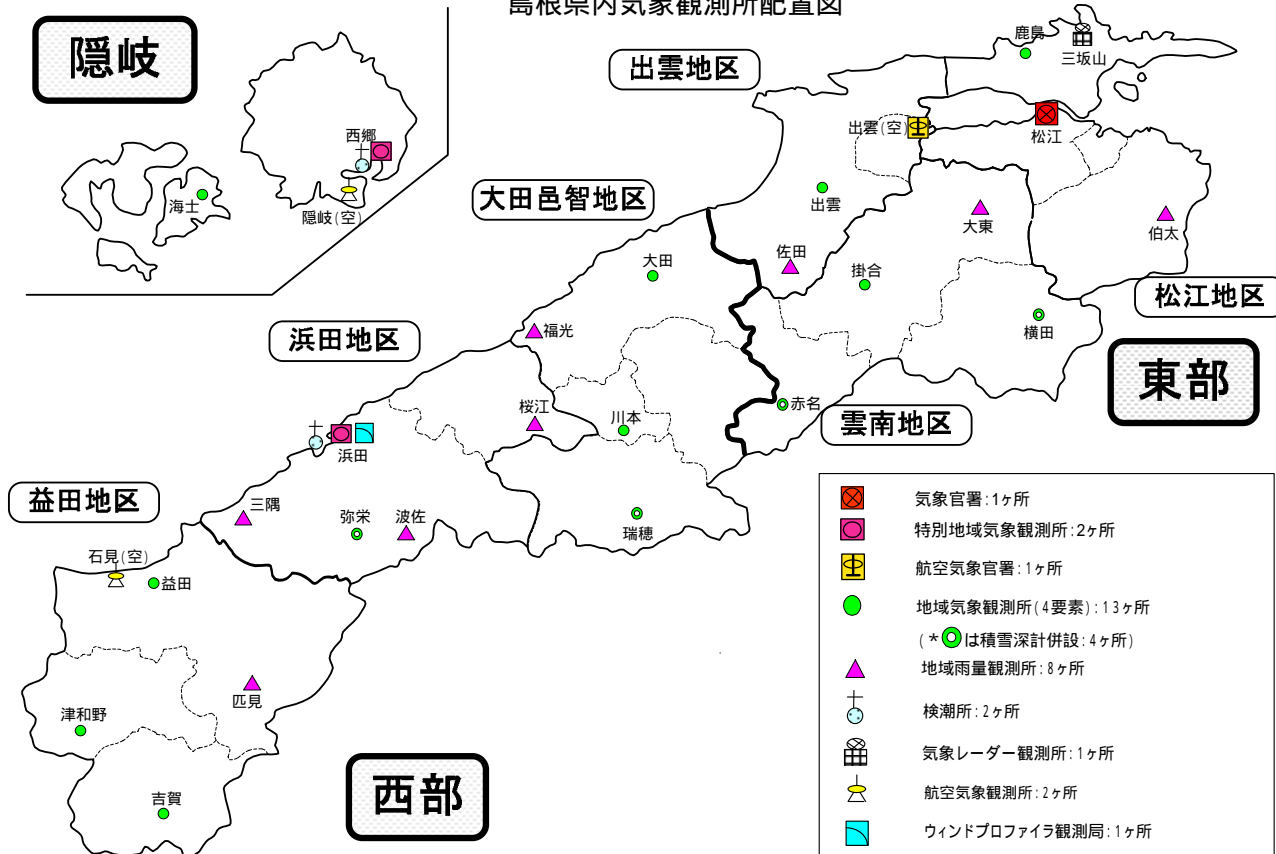
観測所名	大東	伯太	佐田	福光	桜江	三隅	波佐	匹見										
月計	176.0	164.0	163.0	109.0	153.0	92.0	163.0	137.0										
平年比	133	117	100	122	107	90	92	95										
最大日降水量	27.5	27.0	33.5	24.0	34.0	14.5	34.5	22.0										
起日	24	1	1	1	1	1	10	1										
最大1時間降水量	6.5	6.0	5.0	7.5	5.5	5.5	5.0	4.5										
起日 時分	24 23:07	2 04:03	26 23:36	6 19:24	17 11:36	10 00:33	11 18:49	1 17:54										
最大10分間降水量	2.5	2.0	1.5	2.5	1.5	2.0	1.5	1.5										
起日 時分	24 22:43	2 04:00	26 23:25	1 15:45	24 03:00	2 04:10	25 05:07	1 17:29										
1mm以上日数	25	20	21	12	16	12	20	21										
10mm以上日数	5	7	6	4	4	4	5	4										
30mm以上日数	0	0	1	0	2	0	1	0										
50mm以上日数	0	0	0	0	0	0	0	0										
70mm以上日数	0	0	0	0	0	0	0	0										
100mm以上日数	0	0	0	0	0	0	0	0										

観測所名																		
月計																		
平年比																		
最大日降水量																		
起日																		
最大1時間降水量																		
起日 時分																		
最大10分間降水量																		
起日 時分																		
1mm以上日数																		
10mm以上日数																		
30mm以上日数																		
50mm以上日数																		
70mm以上日数																		
100mm以上日数																		

観測所名																		
月計																		
平年比																		
最大日降水量																		
起日																		
最大1時間降水量																		
起日 時分																		
最大10分間降水量																		
起日 時分																		
1mm以上日数																		
10mm以上日数																		
30mm以上日数																		
50mm以上日数																		
70mm以上日数																		
100mm以上日数																		

-]: 統計値を求める対象となる資料の一部が欠けているが、その範囲が許容の範囲内の値。
-] : 統計値を求める対象となる資料が、許容する範囲内の資料数を満たさず、十分な信頼を保障できない値である。
- × : 統計値を求める対象となる資料が、参考値もしくは欠測により全く統計値を求めることができない。

島根県内気象観測所配置図



平成 22 年 4 月 1 日 現在

島根県地域気象観測所（アメダス）所在地一覧表

観測所	気温	降水量	日照	風向 風速	積雪	所在地	緯度	経度	海面上 の高さ
西郷	○	○	○	○	○	隠岐郡隠岐の島町西町大城（西郷特別地域気象観測所）	36°12.2'	133°20.0'	27m
西郷岬	○	○		○		隠岐郡隠岐の島町岬町字風の松（隠岐航空気象観測所）	36°10.7'	133°19.4'	80m
海士	○	○	○	○		隠岐郡海士町大字海士	36°05.8'	133°05.8'	3m
鹿島	○	○	○	○		松江市鹿島町北講武	35°31.2'	133°01.3'	5m
斐川	○	○		○		簸川郡斐川町大字沖州字反（出雲空港出張所）	35°24.8'	132°53.4'	2m
松江	○	○	○	○	○	松江市西津田（松江地方気象台）	35°27.4'	133°03.9'	17m
出雲	○	○	○	○		出雲市芦渡町	35°19.9'	132°43.8'	20m
大東		○				雲南市大東町下阿用	35°19.1'	132°57.9'	56m
伯太		○				安来市伯太町母里	35°21.0'	133°16.4'	23m
佐田		○				出雲市佐田町大呂	35°13.3'	132°43.4'	100m
大田	○	○	○	○		大田市大田町大田	35°11.4'	132°29.8'	30m
掛合	○	○	○	○		雲南市掛合町掛合	35°11.9'	132°49.0'	215m
横田	○	○	○	○	○	仁多郡奥出雲町稲原	35°10.4'	133°06.2'	369m
福光		○				大田市温泉津町福光	35°04.2'	132°19.9'	8m
赤名	○	○	○	○	○	飯石郡飯南町下赤名	35°00.1'	132°42.7'	444m
桜江		○				江津市桜江町川戸	34°57.2'	132°20.0'	32m
川本	○	○	○	○		邑智郡川本町川本	34°58.6'	132°29.5'	132m
浜田	○	○	○	○		浜田市大辻町（浜田特別地域気象観測所）	34°53.8'	132°04.2'	19m
瑞穂	○	○	○	○	○	邑智郡邑南町淀原	34°51.2'	132°31.8'	327m
三隅		○				浜田市三隅町三隅	34°47.3'	131°57.5'	11m
弥栄	○	○	○	○	○	浜田市弥栄町長安本郷	34°46.6'	132°06.5'	380m
波佐		○				浜田市金城町波佐	34°46.8'	132°11.8'	370m
高津	○	○		○		益田市内田町（石見航空気象観測所）	34°40.5'	131°47.4'	54m
益田	○	○	○	○		益田市あけぼの東町	34°40.6'	131°50.6'	4m
匹見		○				益田市匹見町匹見	34°34.3'	132°01.0'	259m
津和野	○	○	○	○		鹿足郡津和野町森村口	34°27.7'	131°46.2'	165m
吉賀	○	○	○	○		鹿足郡吉賀町七日市	34°23.5'	131°53.6'	250m

中国地方 1か月予報

(1月29日から2月28日までの天候見通し)

平成23年1月28日
広島地方気象台発表

<特に注意を要する事項>

期間の前半は気温の変動が大きい見込みです。

<予想される向こう1か月の天候>


向こう1か月の出現の可能性が最も大きい天候と、特徴のある気温、降水量等の確率は以下のとおりです。

山陰では、平年に比べ晴れの日が多いでしょう。山陽では、平年と同様に晴れの日が多い見込みです。

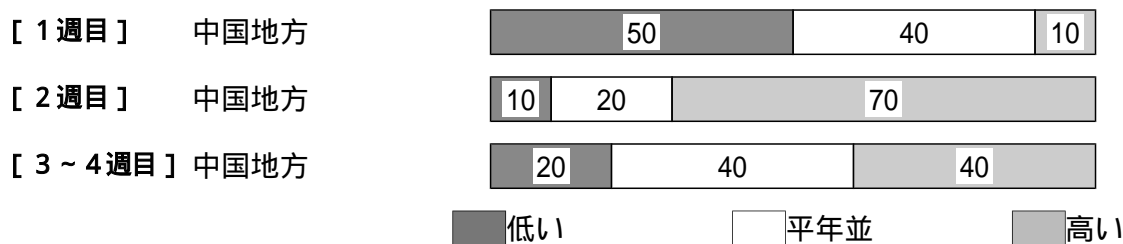
向こう1か月の平均気温は、高い確率が50%です。降水量は、山陰で平年並または多い確率ともに40%、山陽で平年並または少ない確率ともに40%です。日照時間は、平年並または多い確率ともに40%です。山陰の降雪量は、平年並または多い確率ともに40%です。

週別の気温は、1週目は、低い確率が50%です。2週目は、高い確率が70%です。3～4週目は、平年並または高い確率ともに40%です。

<向こう1か月の気温、降水量、日照時間、降雪量の各階級の確率(%)>



<気温経過の各階級の確率(%)>



<予報の対象期間>

1か月 : 1月29日(土)～2月28日(月)
1週目 : 1月29日(土)～2月4日(金)
2週目 : 2月5日(土)～2月11日(金)
3～4週目 : 2月12日(土)～2月25日(金)

< 次回発表予定等 >

1か月予報：毎週金曜日 14時30分 次回は2月4日

3か月予報：2月24日(木) 14時

暖候期予報：2月24日(木) 14時

< 参考資料（平年並の範囲等） >

(1) 30 年平均値（向こう 1 か月の平均気温、降水量、日照時間、降雪量と 1 週目、2 週目、3 ~ 4 週目の平均気温）

	気 温 ()	降 水 量 (mm)	日照時間 (時間)	降 雪 量 (cm)	気 温()		
					1 週目	2 週目	3 ~ 4 週目
松江	4.2	144.2	90.5	55	3.5	4.0	4.6
西郷	3.9	134.0	97.2	40	3.3	3.7	4.1
浜田	5.8	98.2	87.0	0	5.2	5.6	6.0
鳥取	3.9	178.3	83.0	107	3.1	3.6	4.3
米子	4.3	146.0	90.7	71	3.6	4.0	4.6
境	4.5	160.5	83.9	56	3.8	4.3	4.9
広島	5.6	69.1	147.8	0	4.8	5.3	6.0
呉	5.8	65.2	151.9	0	5.1	5.5	6.1
福山	4.4	49.1	152.2	0	3.5	4.0	4.8
岡山	5.1	48.2	156.7	0	4.2	4.7	5.4
津山	2.6	64.1	133.1	31	1.7	2.1	3.1

なお、気温、降水量、日照時間、降雪量の「平年並」の範囲は、地点ごとに幾分違いはありますが、下に示した地域平均の「平年並」の範囲を参考にして下さい。

(2) 1971 ~ 2000 年のデータに基づいた向こう 1 か月地域平均の気温、降水量、日照時間、降雪量の平年差(比)の「平年並」の範囲は次のとおりです。

	気温平年差()	降水量平年比(%)	日照時間平年比(%)	降雪量平年比(%)
中国地方	-0.6 ~ +0.4	79 ~ 105	95 ~ 104	45 ~ 119
山陰	-0.6 ~ +0.5	87 ~ 107	94 ~ 105	51 ~ 110
山陽	-0.5 ~ +0.5	67 ~ 109	94 ~ 108	21 ~ 100

(3) この予報期間の 1 週目、2 週目、3 ~ 4 週目の地域平均の気温平年差の「平年並」の範囲は次のとおりです。

	1 週目	2 週目	3 ~ 4 週目
中国地方	-0.6 ~ +0.7	-0.6 ~ +0.9	-0.8 ~ +0.6
山陰	-0.7 ~ +0.8	-0.7 ~ +0.9	-0.8 ~ +0.6
山陽	-0.6 ~ +0.7	-0.6 ~ +0.8	-0.8 ~ +0.6

< 参考資料（利用上の注意） >

(1) 気温(降水量)等は、「低い(少ない)」「平年並」「高い(多い)」の 3 つの階級で予報します。階級の幅は、1971 ~ 2000 年の 30 年間に於ける各階級の出現率が等分(それぞれ 33%)となるように決めてあります(気候的出現率と呼びます)。

(2) 予報する確率の数値は、それぞれの階級が出現する可能性の大きさを表しています。予測資料の信頼性が大きい場合には気候的出現率から大きく隔たった 10%以下や 60%以上の確率を付けられますが、特定の階級を強調できない場合には気候的出現率と同じかそれと同程度(30%、40%)の確率しか付けられません。

(3) 晴れや雨などの天気日数は、平年の日数よりも多い(少ない)場合は「平年に比べて多い(少ない)」、また平年の日数と同程度に多い(少ない)場合には「平年と同様に多い(少ない)」と表現します。なお、単に多い(少ない)と表現した場合には対象期間の 2 分の 1 より多い(少ない)ことを意味します。