

# 島根県農業気象速報

平成22年6月上旬

島根県  
松江地方気象台

平成22年6月11日発行

## 気象概況 平成22年6月上旬

上空の寒気の影響で雨の日もあったが、高気圧に覆われて晴れの日が多かった。

日付	天気概況	松江(6時～18時)	松江(18時～翌06時)
1日	日本海の高気圧に覆われる	晴一時薄曇	晴一時曇
2日	日本海の高気圧に覆われる	晴	晴一時曇
3日	日本海の高気圧に覆われる	快晴	晴
4日	黄海の高気圧に覆われる	晴時々薄曇	晴
5日	黄海の高気圧に覆われる	晴	晴後曇
6日	黄海の高気圧に覆われる	薄曇	曇
7日	上空の寒気の影響を受ける	曇後雨	雨、雷を伴う
8日	上空の寒気の影響を受ける	曇時々雨	晴時々曇
9日	日本海の高気圧に覆われる	晴一時曇	快晴
10日	日本海の高気圧に覆われる	晴	晴

### 気象官署の観測値(6月上旬)

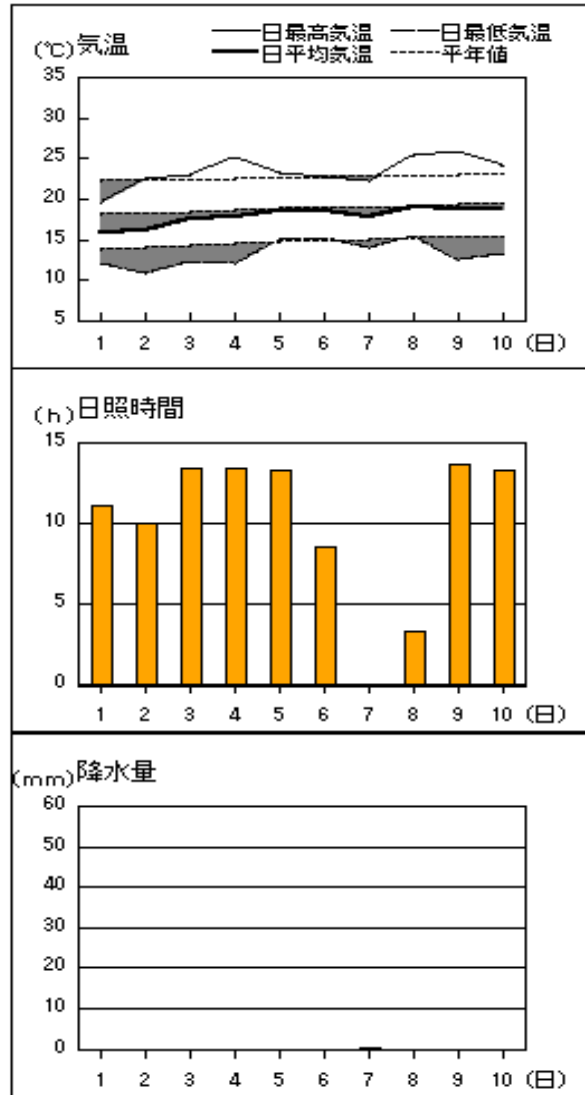
要素	気温( )						降水量(mm)		日照時間(h)	
	平均		最高		最低					
官署	本年	平年	本年	平年	本年	平年	本年	平年	本年	平年
松江	19.7	20.2	25.5	25.1	15.2	15.9	5.5	41.2	96.5	66.1
浜田	19.7	19.7	24.7	23.9	14.9	15.8	1.0	42.7	97.6	66.1
西郷	17.9	18.8	23.3	23.2	13.2	14.6	0.5	40.4	99.9	69.2

平均気温は、松江・西郷「低い」、浜田「平年並」。降水量は、松江「少ない」、浜田・西郷「かなり少ない」。日照時間は、全域「かなり多い」。

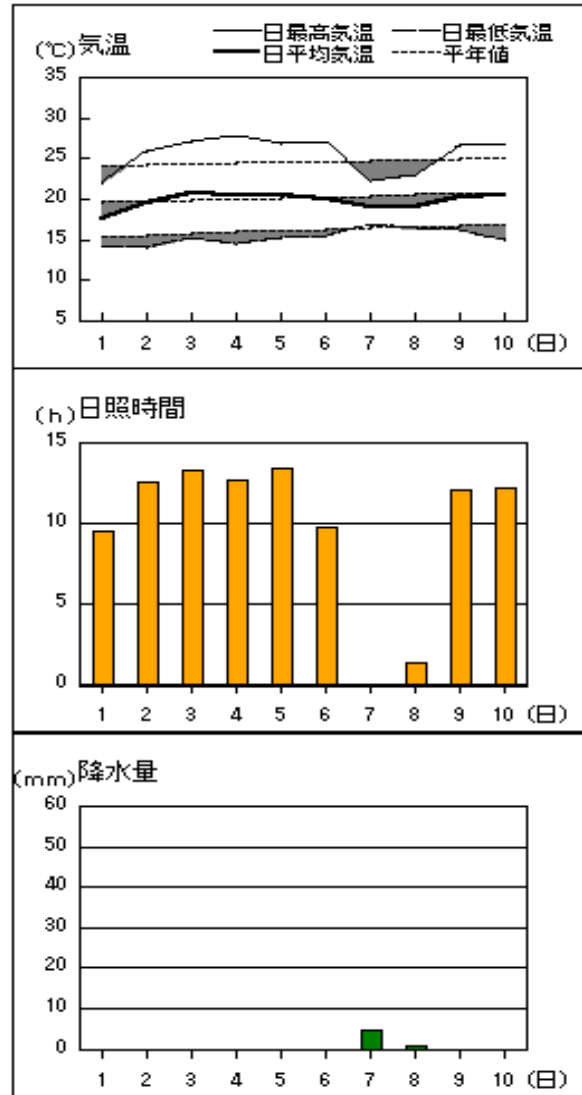
注：地上気象観測における平年の統計期間は、松江、浜田、西郷とも1971～2000年の30年間である。

アメダス 気象経過図：2010年6月1日-2010年6月10日

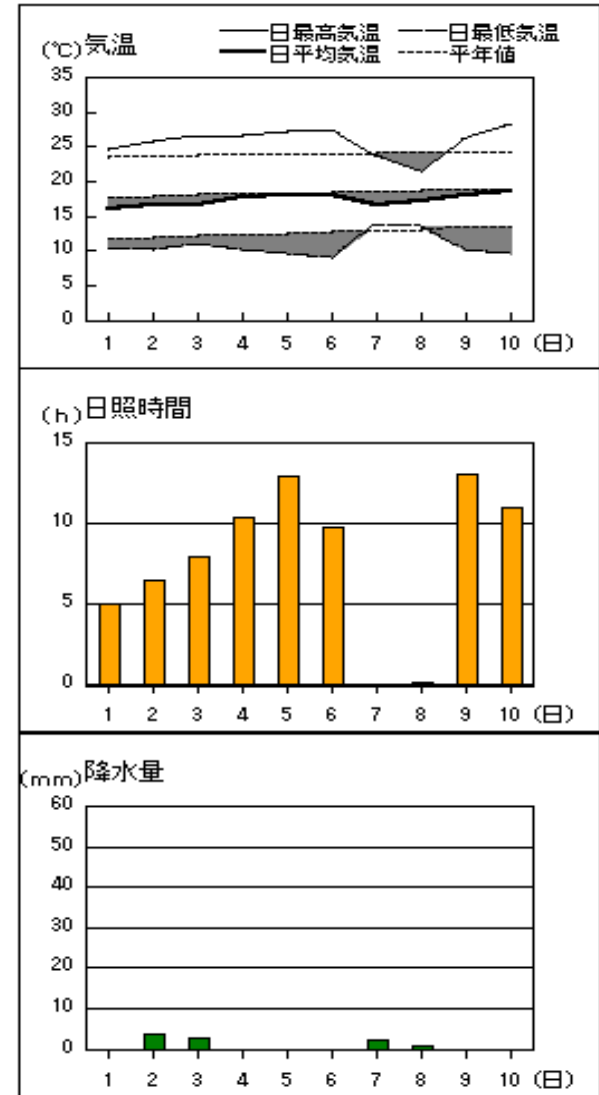
西郷



松江

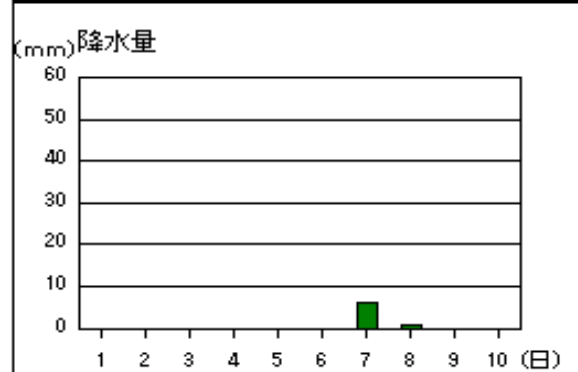
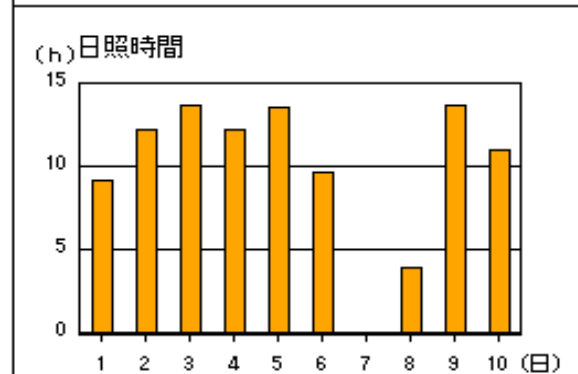
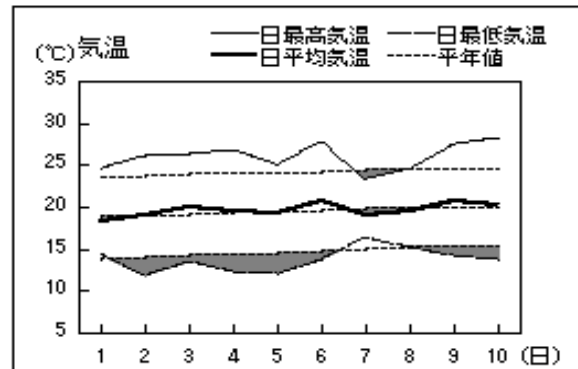


横田

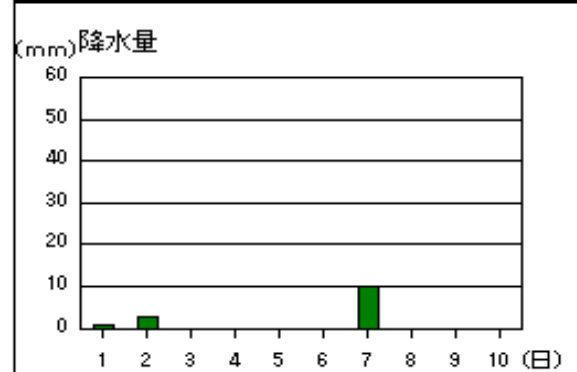
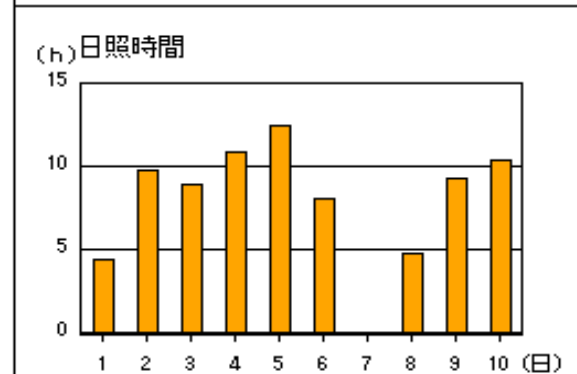
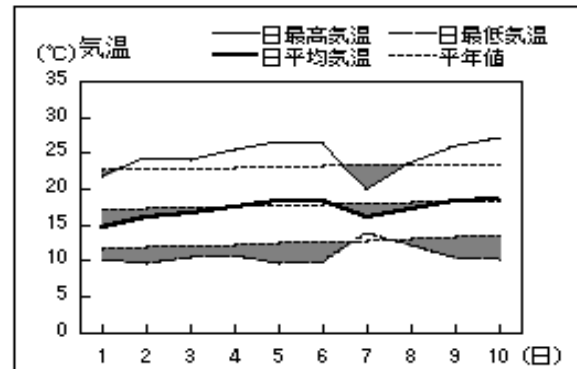


アメダス 気象経過図：2010年6月1日-2010年6月10日

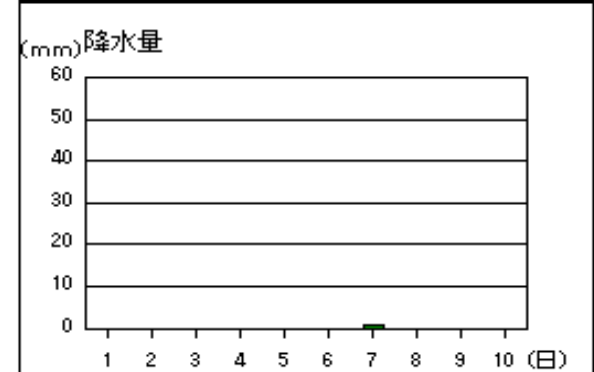
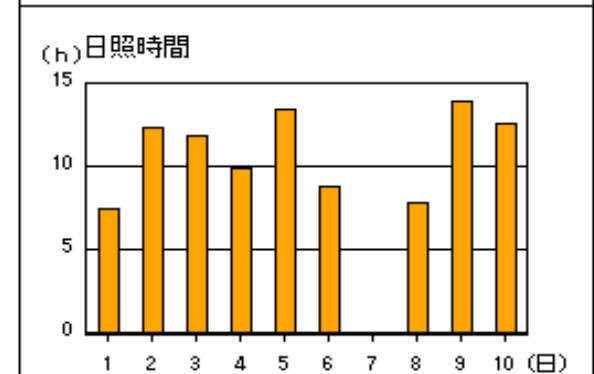
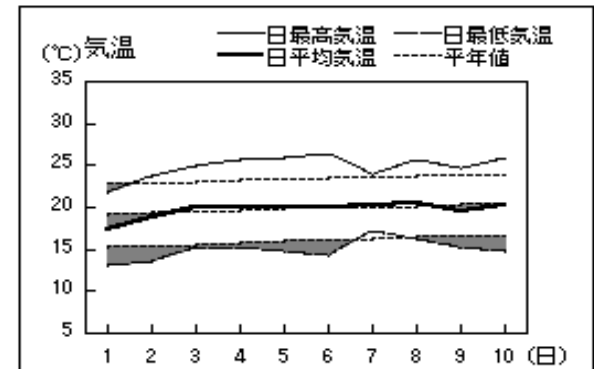
出雲



赤名

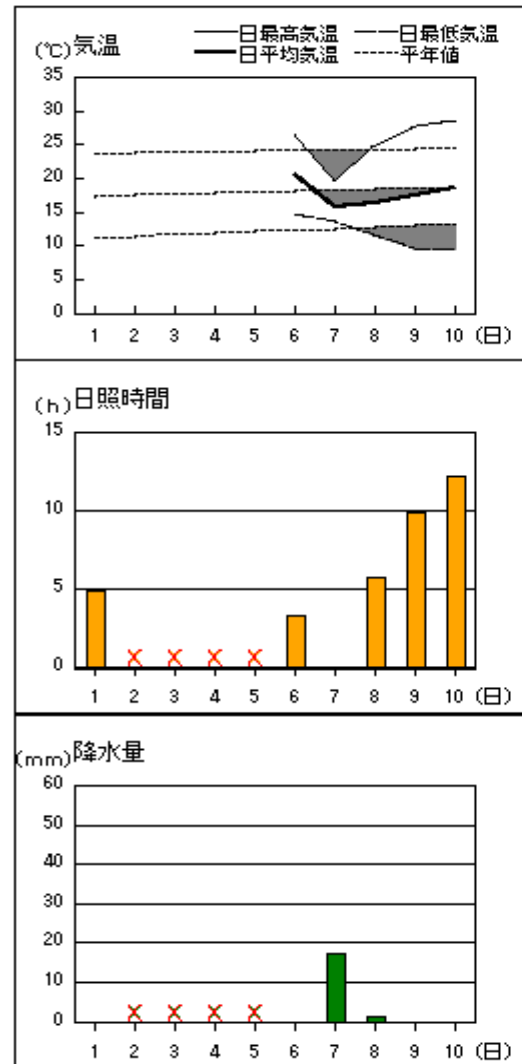


浜田

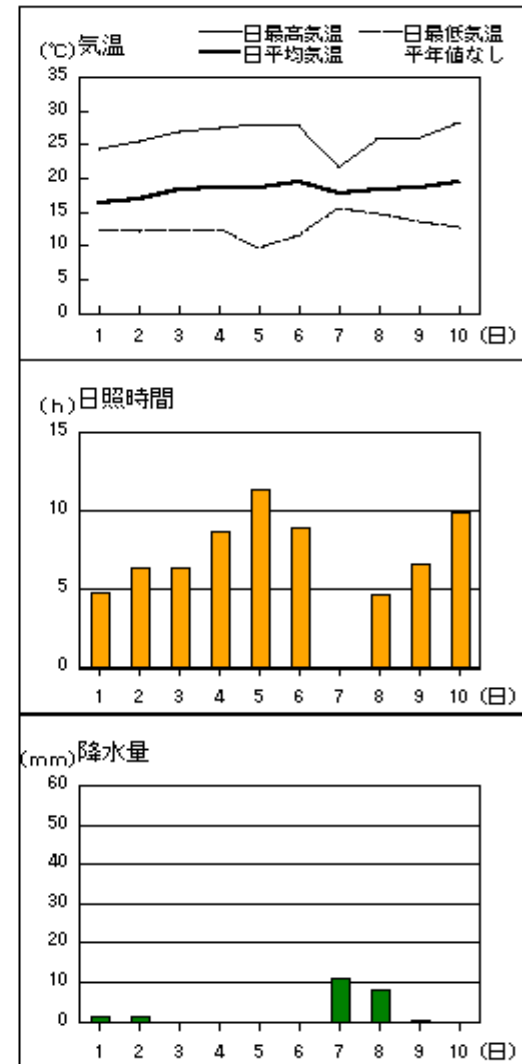


アメダス 気象経過図：2010年6月1日-2010年6月10日

瑞穂

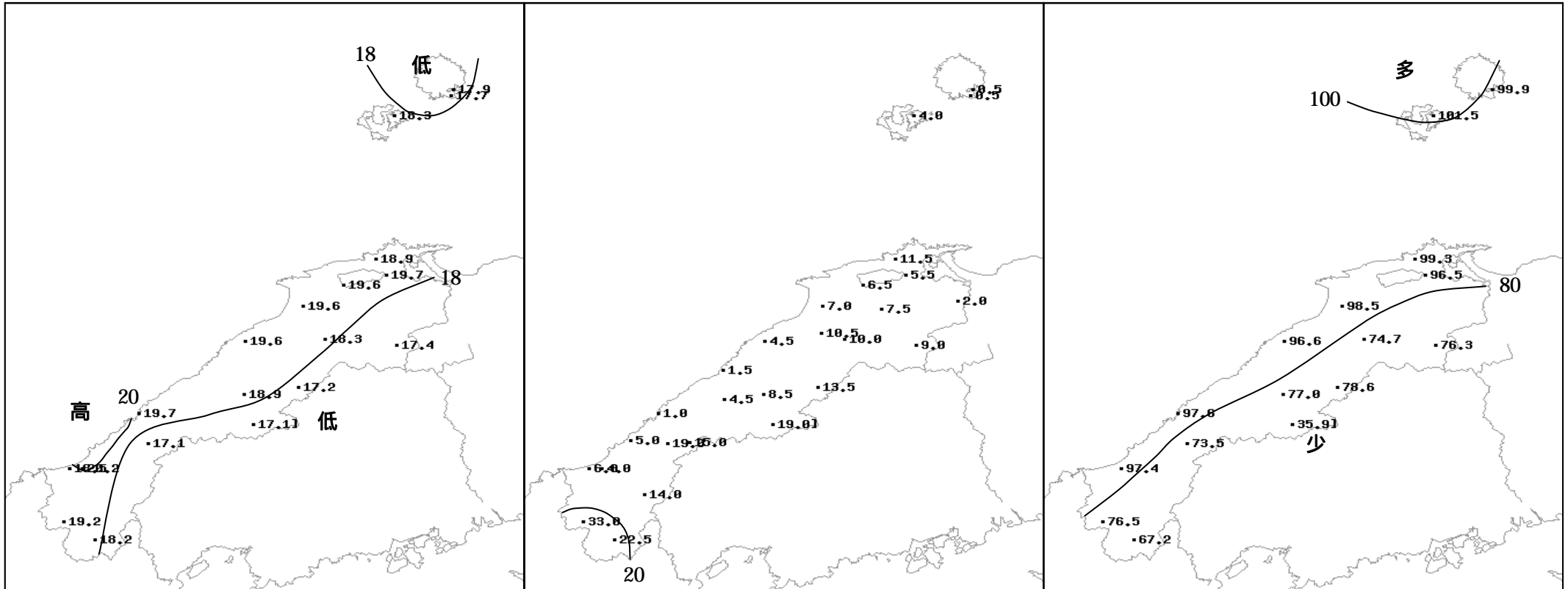


吉賀



注：瑞穂地域気象観測所は6月1日に落雷による機器障害が発生し6月6日に復旧。

## 2010年(平成22年)6月上旬の気象分布図



]: 統計値を求める対象となる資料が、許容する範囲内の資料数を満たさず、十分な信頼を保障できない値。

注: 瑞穂地域気象観測所は6月1日に落雷による機器障害が発生し6月6日に復旧。

平均気温 ( °C )

降水量 ( mm )

日照時間 ( h )

## 地域気象観測旬報

2010年6月1日～10日 島根県 (68)  
(1/5)

観測所名	西郷										10 以上積算気温			179
	気温( )			風向・風速(m/s)						降水量(mm)			日照(h)	
	平均	最高	最低	平均	最多	最大	風向	瞬間	風向	日計	1時間	10分		
1	15.9	19.6	11.9	3.7	NE	6.4	ENE	10.1	ENE	0.0	0.0	0.0	11.1	
2	16.2	22.3	10.8	2.2	NW	6.3	ENE	8.1	ENE	0.0	0.0	0.0	10.0	
3	17.5	22.9	12.3	2.1	SSE	5.3	SSE	6.3	SSE	0.0	0.0	0.0	13.4	
4	17.9	25.0	12.0	2.1	SSE	4.9	SSE	7.4	WSW	0.0	0.0	0.0	13.4	
5	18.6	23.2	14.8	2.6	ENE	4.8	NE	7.4	NNE	0.0	0.0	0.0	13.3	
6	18.6	22.6	15.2	3.1	ENE	5.6	NE	8.1	NE	0.0	0.0	0.0	8.5	
7	17.8	22.1	13.9	2.0	WNW	7.4	NW	13.3	ESE	0.5	0.5	0.5	0.0	
8	19.0	25.3	15.4	2.1	W	7.1	ENE	10.3	ENE	0.0	0.0	0.0	3.3	
9	18.8	25.7	12.4	2.2	ENE	5.5	ENE	7.1	ENE	0.0	0.0	0.0	13.6	
10	18.7	24.2	13.1	1.9	SSE	4.9	SSE	6.3	SSE	0.0	0.0	0.0	13.3	
前半旬	17.2	22.6	12.4	2.5	SSE					0.0			61.2	
後半旬	18.6	24.0	14.0	2.3	ENE					0.5			38.7	
旬	17.9	23.3	13.2	2.4	ENE					0.5			99.9	
平年差/比	-1.0	+0.6	-1.6							2			163	

観測所名	西郷岬										10 以上積算気温			177
	気温( )			風向・風速(m/s)						降水量(mm)			日照(h)	
	平均	最高	最低	平均	最多	最大	風向	瞬間	風向	日計	1時間	10分		
1	15.6	19.5	13.3	5.9	NNE	8.5	NE	10.8	ENE	0.0	0.0	0.0		
2	15.9	19.9	12.0	3.4	ENE	6.5	ENE	7.7	ENE	0.0	0.0	0.0		
3	18.2	22.9	14.0	1.9	S	3.4	SSE	5.1	SSE	0.0	0.0	0.0		
4	18.3	24.1	12.6	2.2	NNW	5.1	WSW	8.2	WSW	0.0	0.0	0.0		
5	17.8	20.1	15.2	3.3	ENE	7.2	NE	8.2	NE	0.0	0.0	0.0		
6	17.5	20.2	15.6	4.9	NE	8.2	NNE	9.8	NNE	0.0	0.0	0.0		
7	17.8	22.1	15.6	3.4	NNE	9.4	NNW	14.4	SE	0.5	0.5	0.5		
8	18.7	23.6	15.8	3.8	NNE	7.2	E	10.3	E	0.0	0.5	0.0		
9	18.2	22.2	14.5	3.3	ENE	6.3	ENE	7.7	ENE	0.0	0.0	0.0		
10	18.8	23.4	14.5	2.2	N	4.3	NNE	5.1	SSE	0.0	0.0	0.0		
前半旬	17.2	21.3	13.4	3.3	ENE					0.0				
後半旬	18.2	22.3	15.2	3.5	NE					0.5				
旬	17.7	21.8	14.3	3.4	NNE					0.5				
平年差/比	//	//	//							//				

観測所名	海士										10 以上積算気温			183
	気温( )			風向・風速(m/s)						降水量(mm)			日照(h)	
	平均	最高	最低	平均	最多	最大	風向	瞬間	風向	日計	1時間	10分		
1	16.6	21.8	11.7	2.1	E	5.5	NE	8.5	ESE	0.0	0.0	0.0	11.6	
2	16.9	21.3	11.8	1.1	NE	3.5	NNE	5.6	ESE	0.0	0.0	0.0	10.6	
3	18.5	24.8	12.1	1.0	E	3.3	NNE	5.6	NE	0.0	0.0	0.0	13.6	
4	18.7	26.4	11.7	1.0	ENE	3.5	W	6.2	W	0.0	0.0	0.0	13.4	
5	18.7	23.8	14.7	1.5	ENE	3.6	NE	6.7	NNE	0.0	0.0	0.0	13.2	
6	18.9	22.9	16.4	1.9	ENE	4	NE	7.0	E	0.0	0.0	0.0	9.1	
7	18.3	21.6	15.6	1.1	ENE	2.9	WSW	6.0	WSW	3.5	1.5	1.0	0.0	
8	18.9	24.0	15.0	0.9	ESE	3.9	E	7.4	E	0.5	0.5	0.5	3.2	
9	18.5	24.3	13.3	1.2	NE	3.9	NE	5.4	ENE	0.0	0.0	0.0	13.5	
10	19.1	24.9	13.1	1.0	NE	2.9	NNE	5.1	ENE	0.0	0.0	0.0	13.3	
前半旬	17.9	23.6	12.4	1.3	ENE					0.0			62.4	
後半旬	18.7	23.5	14.7	1.2	ENE					4.0			39.1	
旬	18.3	23.6	13.5	1.3	ENE					4.0			101.5	
平年差/比	-0.9	+0.7	-1.8							12			183	

観測所名	鹿島										10 以上積算気温			189
	気温( )			風向・風速(m/s)						降水量(mm)			日照(h)	
	平均	最高	最低	平均	最多	最大	風向	瞬間	風向	日計	1時間	10分		
1	17.3	22.8	12.4	1.5	NE	4.4	NNE	8.0	NNE	0.0	0.0	0.0	9.3	
2	18.3	23.6	13.2	1.7	N	5	NNW	8.0	NNW	0.0	0.0	0.0	11.7	
3	19.2	24.8	13.9	1.6	ENE	4.2	N	6.6	N	0.0	0.0	0.0	13.3	
4	19.4	26.3	13.4	1.7	ENE	4.4	W	7.0	N	0.0	0.0	0.0	12.3	
5	18.8	24.6	13.9	1.7	ENE	4.2	NNW	6.9	NNW	0.0	0.0	0.0	13.3	
6	20.0	27.8	13.0	1.6	E	4.5	E	8.1	E	0.0	0.0	0.0	10.2	
7	18.2	22.9	15.5	1.0	ENE	3.3	N	5.1	NNE	10.5	3.5	1.0	0.0	
8	19.3	25.6	15.5	1.3	E	5.2	ESE	8.3	ESE	1.0	0.5	0.5	3.6	
9	19.1	25.4	14.1	1.6	ENE	5.6	N	8.7	NNW	0.0	0.0	0.0	13.4	
10	19.0	25.1	13.2	1.3	NNW	3.7	N	7.6	N	0.0	0.0	0.0	12.2	
前半旬	18.6	24.4	13.4	1.6	ENE					0.0			59.9	
後半旬	19.1	25.4	14.3	1.4	E					11.5			39.4	
旬	18.9	24.9	13.8	1.5	ENE					11.5			99.3	
平年差/比	-0.6	+1.3	-1.5							37			165	

) : 統計値を求める対象となる資料の一部が欠けているが、その範囲が許容の範囲内の値。  
 ] : 統計値を求める対象となる資料が、許容する範囲内の資料数を満たさず、十分な信頼を保障できない値である。  
 x : 統計値を求める対象となる資料が、参考値もしくは欠測により全く統計値を求めることができない。  
 注: 瑞穂地域観測所は6月1日に落雷により機器障害が発生し6月6日に復旧。

# 地域気象観測旬報

2010年6月1日～10日 島根県 (68)  
(2/5)

観測所名	斐川										10 以上積算気温			196
日付	気温( )			風向・風速(m/s)						降水量(mm)			日照(h)	
	平均	最高	最低	平均	最多	最大	風向	瞬間	風向	日計	1時間	10分		
1	17.9	23.0	14.3	5.5	ENE	8.4	ENE	10.8	ENE	0.0	0.0	0.0		
2	18.9	24.3	13.2	3.0	SSE	6.4	N	7.2	N	0.0	0.0	0.0		
3	20.3	26.3	14.6	2.6	SSE	5.4	N	7.7	SSE	0.0	0.0	0.0		
4	20.5	27.8	13.8	2.5	S	6.6	NNW	9.3	SSE	0.0	0.0	0.0		
5	20.0	26.4	13.8	3.1	N	5.6	ENE	6.7	ENE	0.0	0.0	0.0		
6	20.0	27.8	13.7	5.2	ENE	8.9	ENE	10.3	ENE	0.0	0.0	0.0		
7	18.9	23.0	16.5	2.3	SSE	4.2	SSE	8.2	SSE	6.0	2.5	1.0		
8	19.3	23.8	15.6	3.9	ENE	7.9	ENE	9.3	ENE	0.5	0.5	0.5		
9	20.0	27.0	14.7	3.6	SSE	7.9	NNE	8.7	NNE	0.0	0.0	0.0		
10	20.3	26.6	14.0	3.3	SSE	5	SSE	7.7	ESE	0.0	0.0	0.0		
前半旬	19.5	25.6	13.9	3.3	ENE					0.0				
後半旬	19.7	25.6	14.9	3.7	SSE					6.5				
旬	19.6	25.6	14.4	3.5	SSE					6.5				
平年差/比	//	//	//							//				

観測所名	松江										10 以上積算気温			197
日付	気温( )			風向・風速(m/s)						降水量(mm)			日照(h)	
	平均	最高	最低	平均	最多	最大	風向	瞬間	風向	日計	1時間	10分		
1	17.5	21.9	14.1	3.9	E	6	ENE	10.7	NE	0.0	0.0	0.0	9.5	
2	19.4	25.7	13.9	2.4	ESE	6.3	E	9.4	E	0.0	0.0	0.0	12.5	
3	20.6	27.1	15.2	2.2	NW	5.5	NNW	8.7	NNW	0.0	0.0	0.0	13.2	
4	20.5	27.8	14.4	2.0	WNW	5.3	NW	7.8	N	0.0	0.0	0.0	12.7	
5	20.4	26.9	15.2	2.5	WNW	5.5	WNW	8.0	SE	0.0	0.0	0.0	13.4	
6	20.1	27.0	15.5	3.7	E	6.5	ENE	9.4	ENE	0.0	0.0	0.0	9.7	
7	19.0	22.2	16.9	2.0	ESE	5.7	W	8.9	WNW	4.5	1.0	0.5	0.0	
8	19.0	22.8	16.3	2.7	E	5.7	E	8.6	ENE	1.0	1.5	0.5	1.4	
9	20.3	26.5	16.0	2.5	E	4.5	E	7.3	NE	0.0	0.0	0.0	12.0	
10	20.5	26.7	14.8	2.6	ESE	4.7	ESE	6.8	ESE	0.0	0.0	0.0	12.1	
前半旬	19.7	25.9	14.6	2.6	E					0.0			61.3	
後半旬	19.8	25.0	15.9	2.7	ESE					5.5			35.2	
旬	19.7	25.5	15.2	2.7	E					5.5			96.5	
平年差/比	-0.5	+0.9	-1.0							14			168	

観測所名	出雲										10 以上積算気温			196
日付	気温( )			風向・風速(m/s)						降水量(mm)			日照(h)	
	平均	最高	最低	平均	最多	最大	風向	瞬間	風向	日計	1時間	10分		
1	18.4	24.5	14.3	3.6	ENE	7	NE	10.6	NNE	0.0	0.0	0.0	9.1	
2	18.9	26.0	11.8	2.0	ESE	6	ENE	8.6	ENE	0.0	0.0	0.0	12.1	
3	19.9	26.4	13.4	1.4	W	4.4	WSW	7.5	NW	0.0	0.0	0.0	13.6	
4	19.6	26.8	12.2	1.3	W	4.4	WSW	6.7	WSW	0.0	0.0	0.0	12.2	
5	19.2	25.1	12.0	1.8	WSW	4.7	WSW	7.6	WSW	0.0	0.0	0.0	13.5	
6	20.6	27.8	13.6	3.5	ENE	5.8	NE	8.6	NE	0.0	0.0	0.0	9.6	
7	19.0	23.3	16.3	1.5	ESE	3.2	ENE	5.0	SE	6.0	2.5	1.0	0.0	
8	19.4	24.7	15.1	2.7	ENE	5.5	ENE	8.1	NNE	1.0	1.0	0.5	3.9	
9	20.8	27.5	14.2	3.3	NE	6.1	NE	9.9	NE	0.0	0.0	0.0	13.6	
10	20.3	28.2	13.7	2.1	E	3.9	ENE	7.3	E	0.0	0.0	0.0	10.9	
前半旬	19.2	25.8	12.7	2.0	ENE					0.0			60.5	
後半旬	20.0	26.3	14.6	2.6	ENE					7.0			38.0	
旬	19.6	26.0	13.7	2.3	ENE					7.0			98.5	
平年差/比	+0.1	+1.8	-1.0							18			160	

観測所名	大田										10 以上積算気温			196
日付	気温( )			風向・風速(m/s)						降水量(mm)			日照(h)	
	平均	最高	最低	平均	最多	最大	風向	瞬間	風向	日計	1時間	10分		
1	18.0	24.2	12.7	1.5	N	5	N	8.1	N	0.0	0.0	0.0	8.0	
2	18.8	24.8	12.6	1.7	SSE	4.1	SSE	7.2	NNW	0.0	0.0	0.0	11.6	
3	20.0	26.2	14.5	1.6	N	4.4	N	7.0	NNW	0.0	0.0	0.0	13.3	
4	20.1	27.6	13.7	1.4	NW	3.6	NW	5.8	WNW	0.0	0.0	0.0	11.3	
5	19.5	26.2	13.6	1.7	NNW	4.2	NW	6.8	N	0.0	0.0	0.0	13.3	
6	21.1	28.8	12.8	1.4	SE	3.3	N	6.7	NE	0.0	0.0	0.0	9.9	
7	19.7	24.0	15.9	1.2	SSE	2.8	SSE	5.4	N	4.0	2.5	1.0	0.0	
8	20.0	25.7	14.4	1.5	E	5.3	NE	9.4	NE	0.5	1.0	0.5	5.4	
9	19.5	25.7	14.0	1.8	N	5.9	N	9.2	NNW	0.0	0.0	0.0	13.4	
10	19.7	27.1	12.8	1.4	NW	3.7	N	6.6	N	0.0	0.0	0.0	10.4	
前半旬	19.3	25.8	13.4	1.6	SSE					0.0			57.5	
後半旬	20.0	26.3	14.0	1.5	SE					4.5			39.1	
旬	19.6	26.0	13.7	1.5	SE					4.5			96.6	
平年差/比	-0.7	+1.0	-1.9							11			155	



# 地域気象観測旬報

2010年6月1日～10日 島根県 (68)  
(3/5)

観測所名	掛合										10 以上積算気温				183
	気温( )			風向・風速(m/s)							降水量(mm)			日照(h)	
	平均	最高	最低	平均	最多	最大	風向	瞬間	風向	日計	1時間	10分			
1	16.8	23.9	12.7	1.0	NNW	3.7	NW	6.3	NW	2.0	1.5	1.5	4.9		
2	17.4	25.1	10.3	1.1	SSE	4.1	NNW	7.3	NW	0.0	0.0	0.0	6.4		
3	18.9	26.4	12.2	1.2	SSE	4	NNW	7.3	NNW	0.0	0.0	0.0	10.1		
4	19.0	27.0	11.5	1.1	SE	3.8	NNW	7.3	N	0.0	0.0	0.0	9.8		
5	18.8	26.6	10.9	1.3	NNW	4.9	NNW	8.7	NW	0.0	0.0	0.0	11.7		
6	18.9	26.9	10.6	1.0	N	3.4	NNW	5.5	NW	0.0	0.0	0.0	7.5		
7	17.4	22.6	15.0	0.6	SSE	1.8	SE	3.6	SSE	5.5	2.0	0.5	0.0		
8	17.9	24.3	13.6	0.8	SE	3.4	NNW	5.4	N	2.5	2.5	1.0	2.9		
9	19.0	26.7	11.8	1.5	NNW	5.5	NNW	9.3	NW	0.0	0.0	0.0	11.8		
10	19.3	27.2	11.0	1.2	NNW	3.9	NNW	7.5	NNW	0.0	0.0	0.0	9.6		
前半旬	18.2	25.8	11.5	1.1	NNW					2.0			42.9		
後半旬	18.5	25.5	12.4	1.0	SSE					8.0			31.8		
旬	18.3	25.7	12.0	1.1	NNW					10.0			74.7		
平年差/比	-0.7	+1.0	-1.3							24			135		

観測所名	横田										10 以上積算気温				174
	気温( )			風向・風速(m/s)							降水量(mm)			日照(h)	
	平均	最高	最低	平均	最多	最大	風向	瞬間	風向	日計	1時間	10分			
1	16.2	24.6	10.4	0.9	NE	3	NNW	6.4	NW	0.0	0.0	0.0	5.0		
2	16.6	25.8	10.0	0.7	SSE	4	NNE	7.8	NNE	3.5	3.5	3.0	6.4		
3	16.7	26.5	10.9	0.8	SW	3.9	NE	7.9	S	2.5	2.5	1.5	7.9		
4	17.9	26.6	10.1	1.1	NW	3.8	NNW	6.8	NW	0.0	0.0	0.0	10.3		
5	18.0	27.2	9.7	1.4	NNE	4.6	NE	8.0	NNE	0.0	0.0	0.0	12.9		
6	18.1	27.4	8.9	0.9	ENE	3.1	NNE	6.0	NNE	0.0	0.0	0.0	9.7		
7	16.5	23.8	13.7	0.7	ENE	3	W	4.8	W	2.0	1.0	0.5	0.0		
8	17.3	21.4	13.5	1.1	ENE	3.3	E	5.6	E	1.0	0.5	0.5	0.2		
9	18.0	26.4	10.1	1.3	NNE	5	NE	9.8	NNE	0.0	0.0	0.0	13.0		
10	18.5	28.2	9.5	1.1	NNE	4.2	NNE	7.0	W	0.0	0.0	0.0	10.9		
前半旬	17.1	26.1	10.2	1.0	NE					6.0			42.5		
後半旬	17.7	25.4	11.1	1.0	ENE					3.0			33.8		
旬	17.4	25.8	10.7	1.0	NNE					9.0			76.3		
平年差/比	-1.1	+1.6	-2.0							23			133		

観測所名	赤名										10 以上積算気温				172
	気温( )			風向・風速(m/s)							降水量(mm)			日照(h)	
	平均	最高	最低	平均	最多	最大	風向	瞬間	風向	日計	1時間	10分			
1	14.7	21.8	10.1	0.9	SSE	3.6	SE	5.8	ENE	1.0	1.0	1.0	4.4		
2	16.1	24.3	9.6	1.3	SE	4	NNE	8.4	NNE	2.5	2.5	1.5	9.7		
3	16.7	24.0	10.5	0.8	N	2.9	NE	7.1	N	0.0	0.0	0.0	8.9		
4	17.6	25.4	10.7	0.9	N	2.8	NNW	5.7	N	0.0	0.0	0.0	10.8		
5	18.2	26.6	9.5	1.6	NNE	4	NNE	7.9	NNE	0.0	0.0	0.0	12.4		
6	18.3	26.4	9.8	0.9	SE	3	SE	5.9	SSE	0.0	0.0	0.0	8.0		
7	16.2	19.9	13.9	0.7	SSE	3.3	SE	6.1	SSE	10.0	3.5	2.0	0.0		
8	17.1	23.6	12.2	1.3	N	4.4	N	7.5	NNE	0.0	2.0	1.0	4.8		
9	18.2	26.1	10.5	1.2	NNE	3.6	NNE	7.2	NNE	0.0	0.0	0.0	9.3		
10	18.7	27.1	10.2	0.8	NNE	2.8	NNE	6.3	NNW	0.0	0.0	0.0	10.3		
前半旬	16.7	24.4	10.1	1.1	N					3.5			46.2		
後半旬	17.7	24.6	11.3	1.0	S					10.0			32.4		
旬	17.2	24.5	10.7	1.0	SSE					13.5			78.6		
平年差/比	-0.7	+1.3	-1.8							28			141		

観測所名	川本										10 以上積算気温				189
	気温( )			風向・風速(m/s)							降水量(mm)			日照(h)	
	平均	最高	最低	平均	最多	最大	風向	瞬間	風向	日計	1時間	10分			
1	16.6	25.5	12.2	0.9	SSE	5	S	8.0	SSE	0.0	0.0	0.0	4.5		
2	18.2	27.2	11.8	1.2	NNE	4.5	NNE	7.5	NNE	2.0	2.0	1.0	8.3		
3	19.3	27.6	13.4	1.1	N	3.8	N	6.8	N	0.0	0.0	0.0	10.7		
4	18.9	27.4	12.8	0.8	N	3.2	N	6.0	NNW	0.0	0.0	0.0	7.7		
5	19.2	27.7	12.2	1.0	NNW	3.7	NNW	8.0	NNW	0.0	0.0	0.0	11.5		
6	20.3	28.4	13.1	0.9	NNE	2.8	NE	4.7	NE	0.0	0.0	0.0	8.3		
7	18.2	22.4	15.8	0.8	NNE	2.6	NE	4.4	NE	6.5	2.0	1.0	0.0		
8	18.9	25.8	14.7	1.0	N	3.6	N	7.8	N	0.0	0.0	0.0	4.7		
9	19.7	27.0	13.3	1.1	N	3.7	NNW	7.9	NNE	0.0	0.0	0.0	11.9		
10	19.6	28.5	12.7	0.9	NNE	3.4	NNE	5.3	NE	0.0	0.0	0.0	9.4		
前半旬	18.4	27.1	12.5	1.0	N					2.0			42.7		
後半旬	19.3	26.4	13.9	0.9	NNE					6.5			34.3		
旬	18.9	26.8	13.2	1.0	N					8.5			77.0		
平年差/比	-0.3	+1.6	-0.8							20			143		

# 地域気象観測旬報

2010年6月1日～10日 島根県 (68)  
(4/5)

観測所名	浜田										10 以上積算気温			197
日付	気温( )			風向・風速(m/s)						降水量(mm)			日照(h)	
	平均	最高	最低	平均	最多	最大	風向	瞬間	風向	日計	1時間	10分		
1	17.4	21.6	12.9	2.4	ENE	4.4	NNE	7.2	NE	0.0	0.0	0.0	7.4	
2	18.8	23.6	13.5	2.3	ENE	4.7	NE	7.0	NE	0.0	0.0	0.0	12.3	
3	20.1	24.9	15.2	2.0	ENE	4.2	N	6.0	N	0.0	0.0	0.0	11.8	
4	20.0	25.5	15.1	2.0	ENE	3.5	N	4.9	N	0.0	0.0	0.0	9.9	
5	19.9	25.8	14.6	2.6	ENE	5.4	NE	7.2	ENE	0.0	0.0	0.0	13.4	
6	20.1	26.3	14.2	2.1	ENE	4.3	NE	6.2	NE	0.0	0.0	0.0	8.7	
7	20.2	23.8	17.1	2.0	ENE	5.3	E	7.9	E	1.0	1.0	0.5	0.0	
8	20.4	25.6	16.2	2.9	NE	7.9	NE	12.3	NE	0.0	0.0	0.0	7.8	
9	19.6	24.6	15.1	2.4	NNE	5.1	NE	9.4	NNE	0.0	0.0	0.0	13.8	
10	20.3	25.7	14.6	2.3	ENE	3.8	N	5.0	NNW	0.0	0.0	0.0	12.5	
前半旬	19.2	24.3	14.3	2.3	ENE					0.0			54.8	
後半旬	20.1	25.2	15.4	2.3	ENE					1.0			42.8	
旬	19.7	24.7	14.9	2.3	ENE					1.0			97.6	
平年差/比	-0.1	+1.3	-1.1							3			158	

観測所名	瑞穂										10 以上積算気温			69]
日付	気温( )			風向・風速(m/s)						降水量(mm)			日照(h)	
	平均	最高	最低	平均	最多	最大	風向	瞬間	風向	日計	1時間	10分		
1	16.1]	24.4]	10.0]	1.0]	NE]	4.3]	WSW]	9.4]	WSW]	0.0]	0.0]	0.0]	4.9]	
2														
3														
4														
5														
6	20.7]	26.6]	14.7]	0.8]	ESE]	2.7]	ENE]	4.6]	ENE]	0.0]	0.0]	0.0]	3.3]	
7	15.8	19.8	13.5	0.7	E	3	E	5.2	E	17.5	10.5	3.5	0.0	
8	16.4	24.8	11.5	1.2	ENE	3.9	ENE	9.7	NE	1.5	1.5	1.5	5.7	
9	17.6	27.6	9.5	1.0	WSW	3.7	WNW	6.8	W	0.0	0.0	0.0	9.9	
10	18.7	28.5	9.5	0.8	WNW	3.6	WNW	6.8	WNW	0.0	0.0	0.0	12.1	
前半旬	x	x	x	x	NE]					0.0]			4.9]	
後半旬	17.1]	25.2]	11.0]	0.9]	ENE]					19.0]			31.0]	
旬	17.1]	25.2]	11.0]	0.9]	ENE]					19.0]			35.9]	
平年差/比	x	x	x							x			x	

観測所名	弥栄										10 以上積算気温			171
日付	気温( )			風向・風速(m/s)						降水量(mm)			日照(h)	
	平均	最高	最低	平均	最多	最大	風向	瞬間	風向	日計	1時間	10分		
1	14.0	21.0	9.0	1.2	N	3.6	NNE	6.5	N	14.5	7.5	6.0	2.9	
2	15.4	22.3	7.7	1.6	N	4	NNW	7.1	N	0.0	0.0	0.0	5.7	
3	16.9	24.9	9.6	1.6	N	4	N	6.2	NNE	0.0	0.0	0.0	8.2	
4	17.2	25.6	9.2	1.5	N	4	NNW	7.4	NNE	0.0	0.0	0.0	8.7	
5	17.5	26.5	8.4	2.0	N	5.6	NNE	9.2	NNE	0.0	0.0	0.0	11.8	
6	18.6	26.0	9.8	1.6	N	3.5	N	5.3	NNE	0.0	0.0	0.0	8.1	
7	17.0	21.0	14.5	1.1	N	2.9	NNE	4.4	NNE	4.5	1.0	0.5	0.0	
8	17.8	25.8	12.3	2.0	NNE	5.6	N	9.0	SE	0.0	0.5	0.0	5.2	
9	17.9	25.9	10.5	2.2	N	6	NNE	9.3	NNE	0.0	0.0	0.0	11.7	
10	18.4	26.5	10.1	1.7	N	4	N	7.5	N	0.0	0.0	0.0	11.2	
前半旬	16.2	24.1	8.8	1.6	N					14.5			37.3	
後半旬	17.9	25.0	11.4	1.7	N					4.5			36.2	
旬	17.1	24.6	10.1	1.7	N					19.0			73.5	
平年差/比	-0.9	+1.3	-2.2							45			116	

観測所名	高津										10 以上積算気温			185
日付	気温( )			風向・風速(m/s)						降水量(mm)			日照(h)	
	平均	最高	最低	平均	最多	最大	風向	瞬間	風向	日計	1時間	10分		
1	16.0	19.8	12.3	1.9	N	4.8	N	6.7	N	0.0	0.0	0.0		
2	17.4	21.6	13.2	2.8	SSE	4.7	SSE	6.7	SSE	0.0	0.0	0.0		
3	18.8	23.0	15.1	3.0	SSE	5.6	SSE	7.7	S	0.0	0.0	0.0		
4	19.2	24.7	15.6	2.6	SSE	4.9	SSE	7.7	SSE	0.0	0.0	0.0		
5	19.0	26.7	13.5	2.7	SSE	4.9	SSE	7.2	S	0.0	0.0	0.0		
6	18.8	22.3	13.7	2.0	SE	3.4	S	4.6	S	0.0	0.0	0.0		
7	18.8	22.8	16.4	1.9	SSE	4.5	SE	6.2	SSE	3.5	1.5	0.5		
8	18.9	23.1	16.0	2.0	WNW	4.9	ESE	8.7	ENE	2.5	2.0	0.5		
9	18.6	22.7	14.9	2.6	NW	5.2	SSE	6.7	S	0.0	0.0	0.0		
10	19.1	23.7	14.5	2.3	SSE	4.4	S	6.2	SSE	0.0	0.0	0.0		
前半旬	18.1	23.2	13.9	2.6	SSE					0.0				
後半旬	18.8	22.9	15.1	2.2	SSE					6.0				
旬	18.5	23.0	14.5	2.4	SSE					6.0				
平年差/比	//	//	//							//				

## 地域気象観測旬報

2010年6月1日～10日 島根県 (68)

(5/5)

観測所名	益田									10 以上積算気温			202
日付	気温( )			風向・風速(m/s)					降水量(mm)			日照(h)	
	平均	最高	最低	平均	最多	最大	風向	瞬間	風向	日計	1時間		10分
1	17.8	23.3	13.7	1.3	NNW	3	N	6.3	N	0.0	0.0	0.0	6.4
2	19.7	26.6	13.4	1.7	SSE	4.4	N	7.6	N	0.0	0.0	0.0	10.5
3	20.6	25.9	14.7	1.4	NNW	3.1	NNW	6.3	N	0.0	0.0	0.0	13.4
4	20.6	25.7	15.7	1.3	SSE	2.7	NNW	4.7	N	0.0	0.0	0.0	9.6
5	20.8	27.9	14.0	1.7	NNW	3.8	N	7.1	N	0.0	0.0	0.0	13.4
6	20.4	25.5	14.4	1.2	NNW	2.9	WNW	4.6	N	0.0	0.0	0.0	9.8
7	20.2	24.5	17.6	1.2	ESE	2.9	SW	5.2	WSW	3.5	1.0	0.5	0.0
8	20.8	27.2	17.1	1.5	E	4.8	ESE	7.5	E	0.5	1.0	0.5	7.9
9	19.8	24.2	15.1	1.5	NNW	3.5	N	6.9	N	0.0	0.0	0.0	13.7
10	20.8	26.0	15.1	1.3	NNW	2.6	NNW	4.8	N	0.0	0.0	0.0	12.7
前半旬	19.9	25.9	14.3	1.5	NNW					0.0			53.3
後半旬	20.4	25.5	15.9	1.3	NNW					4.0			44.1
旬	20.2	25.7	15.1	1.4	NNW					4.0			97.4
平年差/比	-0.1	+1.3	-0.9							12			150

観測所名	津和野									10 以上積算気温			192
日付	気温( )			風向・風速(m/s)					降水量(mm)			日照(h)	
	平均	最高	最低	平均	最多	最大	風向	瞬間	風向	日計	1時間		10分
1	16.3	24.6	12.7	0.7	NE	3.8	ENE	6.7	ENE	14.5	11.5	4.0	2.5
2	17.2	26.5	12.0	0.9	S	4.9	SSW	9.4	NE	10.0	9.5	4.0	5.4
3	18.9	27.4	12.2	1.0	NNE	3.7	NNE	7.1	S	0.0	0.0	0.0	7.8
4	19.6	28.6	12.3	1.0	NNE	3.8	NE	7.0	NE	0.0	0.0	0.0	10.4
5	19.8	29.9	11.5	1.4	NNE	5.2	NE	8.7	NE	0.0	0.0	0.0	12.1
6	20.6	28.4	12.2	1.0	S	3.8	N	6.2	N	0.0	0.0	0.0	8.1
7	18.4	23.7	16.3	0.7	N	3.9	ENE	8.1	ENE	7.0	2.0	0.5	0.0
8	20.2	27.3	15.7	1.4	NNE	4	NNE	7.8	SSW	1.5	1.0	0.5	7.3
9	20.0	27.9	13.5	1.4	NNE	4.3	NNE	8.9	N	0.0	0.0	0.0	11.6
10	20.5	29.4	12.8	1.2	NNE	4.2	NE	7.6	NNE	0.0	0.0	0.0	11.3
前半旬	18.4	27.4	12.1	1.0	NNE					24.5			38.2
後半旬	19.9	27.3	14.1	1.1	NNE					8.5			38.3
旬	19.2	27.4	13.1	1.1	NNE					33.0			76.5
平年差/比	-1.0	+1.2	-1.8							86			142

観測所名	吉賀									10 以上積算気温			182
日付	気温( )			風向・風速(m/s)					降水量(mm)			日照(h)	
	平均	最高	最低	平均	最多	最大	風向	瞬間	風向	日計	1時間		10分
1	16.3	24.4	12.5	1.2	NNE	6.2	ENE	9.2	ENE	1.5	1.5	0.5	4.7
2	16.8	25.3	12.2	1.6	NNE	7.5	ENE	12.0	ENE	1.5	1.5	1.0	6.3
3	18.2	26.7	12.3	1.4	NNE	4.9	NNE	7.4	NNE	0.0	0.0	0.0	6.3
4	18.6	27.3	12.3	1.3	NE	6.8	ENE	10.5	ENE	0.0	0.0	0.0	8.6
5	18.5	28.1	9.6	1.8	NE	7.6	ENE	13.0	NE	0.0	0.0	0.0	11.3
6	19.5	27.6	11.5	0.9	NE	4.2	WSW	7.2	SW	0.0	0.0	0.0	8.9
7	17.7	21.6	15.6	0.8	S	3.5	WSW	5.9	WSW	11.0	6.5	2.0	0.0
8	18.4	26.0	14.6	1.4	S	5.6	ENE	9.5	S	8.0	5.5	4.0	4.6
9	18.7	25.9	13.6	1.5	NNE	5.2	ENE	9.2	E	0.5	0.5	0.5	6.6
10	19.4	28.2	12.8	1.5	ENE	6.6	ENE	10.1	ENE	0.0	0.0	0.0	9.9
前半旬	17.7	26.4	11.8	1.5	NE					3.0			37.2
後半旬	18.7	25.9	13.6	1.2	NE					19.5			30.0
旬	18.2	26.1	12.7	1.3	NE					22.5			67.2
平年差/比	//	//	//							//			//

## 地域雨量観測旬報

2010年6月1日～10日 島根県 (68)

(1/1)

観測所名	大東				伯太				佐田				福光				桜江				三隅			
	降水量(mm)				降水量(mm)				降水量(mm)				降水量(mm)				降水量(mm)				降水量(mm)			
	日計	平年比	最大1時間	最大10分間	日計	平年比	最大1時間	最大10分間	日計	平年比	最大1時間	最大10分間	日計	平年比	最大1時間	最大10分間	日計	平年比	最大1時間	最大10分間	日計	平年比	最大1時間	最大10分間
1	0.0		0.0	0.0	0.0		0.0	0.0	0.0		0.0	0.0	0.0	0.0	0.0		0.0	0.0	0.0	0.0	0.0		0.0	0.0
2	0.0		0.0	0.0	0.0		0.0	0.0	0.0		0.0	0.0	0.0	0.0	0.0		0.0	0.0	0.0	0.0	0.0		0.0	0.0
3	0.0		0.0	0.0	0.0		0.0	0.0	0.0		0.0	0.0	0.0	0.0	0.0		0.0	0.0	0.0	0.0	0.0		0.0	0.0
4	0.0		0.0	0.0	0.0		0.0	0.0	0.0		0.0	0.0	0.0	0.0	0.0		0.0	0.0	0.0	0.0	0.0		0.0	0.0
5	0.0		0.0	0.0	0.0		0.0	0.0	0.0		0.0	0.0	0.0	0.0	0.0		0.0	0.0	0.0	0.0	0.0		0.0	0.0
半旬計/最大	0.0	0	0.0	0.0	0.0	0	0.0	0.0	0.0	0	0.0	0.0	0.0	0.0	0	0.0	0.0	0.0	0.0	0.0	0.0	0	0.0	0.0
6	0.0		0.0	0.0	0.0		0.0	0.0	0.0		0.0	0.0	0.0	0.0	0.0		0.0	0.0	0.0	0.0	0.0		0.0	0.0
7	6.5		3.0	1.0	0.0		0.0	0.0	9.5		3.0	1.0	1.5	0.5	0.5	4.5		2.5	1.0	4.5		2.5	1.0	
8	1.0		3.0	0.5	2.0		1.0	0.5	1.0		2.5	1.0	0.0	0.0	0.0		0.0	0.0	0.0	0.0		0.5	0.5	
9	0.0		0.0	0.0	0.0		0.0	0.0	0.0		0.0	0.0	0.0	0.0	0.0		0.0	0.0	0.0	0.0		0.0	0.0	
10	0.0		0.0	0.0	0.0		0.0	0.0	0.0		0.0	0.0	0.0	0.0	0.0		0.0	0.0	0.0	0.0		0.0	0.0	
半旬計/最大	7.5	44	3.0	1.0	2.0	11	1.0	0.5	10.5	53	3.0	1.0	1.5	9	0.5	0.5	4.5	24	2.5	1.0	5.0	29	2.5	2.5
旬計	7.5	21			2.0	5			10.5	25			1.5	4			4.5	11			5.0	14		
旬最大	6.5		3.0	1.0	2.0		1.0	0.5	9.5		3.0	1.0	1.5		0.5	0.5	4.5		2.5	1.0	4.5		2.5	2.5
起日	7		8	7	8		8	8	7		7	8	7		7	7	7		7	7	7		7	7

観測所名	波佐				匹見																			
	降水量(mm)				降水量(mm)				降水量(mm)				降水量(mm)				降水量(mm)							
	日計	平年比	最大1時間	最大10分間	日計	平年比	最大1時間	最大10分間	日計	平年比	最大1時間	最大10分間	日計	平年比	最大1時間	最大10分間	日計	平年比	最大1時間	最大10分間	日計	平年比	最大1時間	最大10分間
1	5.0		3.0	1.0	2.5		2.0	1.0																
2	0.0		0.0	0.0	1.5		1.0	0.5																
3	1.5		1.0	1.0	0.0		0.0	0.0																
4	0.0		0.0	0.0	0.0		0.0	0.0																
5	0.0		0.0	0.0	0.0		0.0	0.0																
半旬計/最大	6.5	31	3.0	1.0	4.0	21	2.0	1.0																
6	0.0		0.0	0.0	0.0		0.0	0.0																
7	7.0		3.0	1.5	8.5		2.5	1.0																
8	1.5		1.0	0.5	1.5		1.5	1.5																
9	0.0		0.0	0.0	0.0		0.0	0.0																
10	0.0		0.0	0.0	0.0		0.0	0.0																
半旬計/最大	8.5	40	3.0	1.5	10.0	51	2.5	1.5																
旬計	15.0	34			14.0	35																		
旬最大	7.0		3.0	1.5	8.5		2.5	1.5																
起日	7		7	7	7		7	8																

]: 統計値を求める対象となる資料の一部が欠けているが、その範囲が許容の範囲内の値。

] : 統計値を求める対象となる資料が、許容する範囲内の資料数を満たさず、十分な信頼を保障できない値である。

x: 統計値を求める対象となる資料が、参考値もしくは欠測により全くなく統計値を求めることができない。

# 中国地方 1か月予報

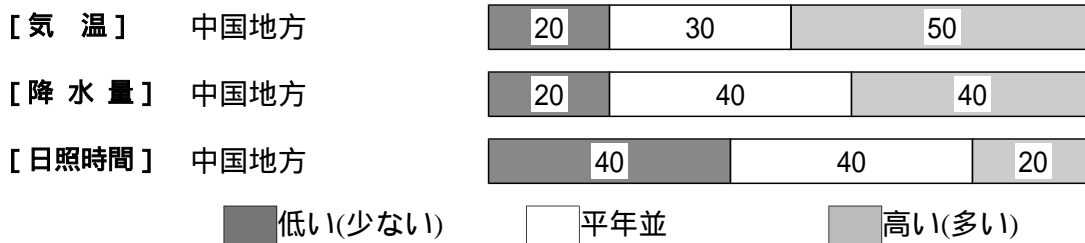
(6月12日から7月11日までの天候見通し)

平成22年6月11日  
広島地方気象台発表

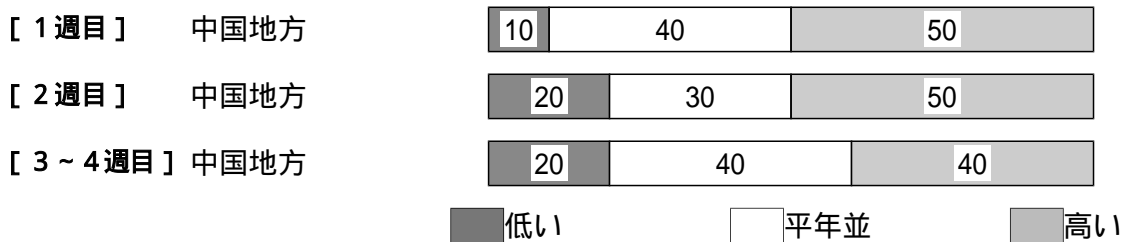
## <予想される向こう1か月の天候>

向こう1か月の出現の可能性が最も大きい天候と特徴のある気温、降水量等の確率は以下のとおりです。平年に比べ曇りや雨の日が多いでしょう。  
向こう1か月の気温は、高い確率50%です。降水量は、平年並または多い確率ともに40%です。日照時間は、平年並または少ない確率ともに40%です。  
週別の気温は、1週目、2週目は高い確率50%、3~4週目は、平年並または高い確率ともに40%です。

## <向こう1か月の気温、降水量、日照時間の各階級の確率(%)>



## <気温経過の各階級の確率(%)>



## <予報の対象期間>

1か月 : 6月12日(土) ~ 7月11日(日)  
1週目 : 6月12日(土) ~ 6月18日(金)  
2週目 : 6月19日(土) ~ 6月25日(金)  
3~4週目 : 6月26日(土) ~ 7月9日(金)

## <次回発表予定等>

1か月予報 : 毎週金曜日 14時30分 次回は6月18日  
3か月予報 : 6月24日(木) 14時

< 参考資料（平年並の範囲等） >

( 1 ) 30 年平均値（向こう 1 か月の平均気温、降水量、日照時間と 1 週目、2 週目、3 ~ 4 週目の平均気温）

	気 温 ( )	降 水 量 (mm)	日照時間 (時間)	気 温( )		
				1 週目	2 週目	3 ~ 4 週目
松江	22.4	254.6	145.3	21.1	21.7	23.2
西郷	21.2	222.2	148.4	19.8	20.5	22.0
浜田	22.3	276.7	142.8	20.9	21.6	23.1
鳥取	22.9	200.0	139.7	21.5	22.2	23.6
米子	22.6	235.7	148.4	21.2	21.8	23.4
境	22.6	237.3	153.7	21.3	21.8	23.4
広島	24.2	305.1	145.6	22.8	23.4	24.9
呉	23.3	290.3	144.0	21.9	22.5	24.1
福山	23.3	231.0	158.3	21.9	22.6	24.1
岡山	24.3	218.5	145.2	22.9	23.5	25.0
津山	22.3	262.3	133.8	20.9	21.6	23.1

なお、気温、降水量、日照時間の「平年並」の範囲は、地点ごとに幾分違いはありますが、下に示した地域平均の「平年並」の範囲を参考にして下さい。

( 2 ) 1971 ~ 2000 年のデータに基づいた向こう 1 か月地域平均の気温、降水量、日照時間の平年差(比)の「平年並」の範囲は次のとおりです。

	気温平年差( )	降水量平年比(%)	日照時間平年比(%)
中国地方	-0.6 ~ +0.5	73 ~ 112	86 ~ 112
山陰	-0.5 ~ +0.5	72 ~ 110	84 ~ 117
山陽	-0.5 ~ +0.4	75 ~ 114	89 ~ 112

( 3 ) この予報期間の 1 週目、2 週目、3 ~ 4 週目の地域平均の気温平年差の「平年並」の範囲は次のとおりです。

	1 週目	2 週目	3 ~ 4 週目
中国地方	-0.5 ~ +0.5	-0.5 ~ +0.4	-0.7 ~ +0.5
山陰	-0.5 ~ +0.5	-0.6 ~ +0.4	-0.6 ~ +0.5
山陽	-0.4 ~ +0.4	-0.4 ~ +0.4	-0.7 ~ +0.4

< 参考資料（利用上の注意） >

( 1 ) 気温(降水量)等は、「低い(少ない)」「平年並」「高い(多い)」の 3 つの階級で予報します。階級の幅は、1971 ~ 2000 年の 30 年間に於ける各階級の出現率が等分(それぞれ 33%)となるように決めてあります(気候的出現率と呼びます)。

( 2 ) 予報する確率の数値は、それぞれの階級が出現する可能性の大きさを表しています。予測資料の信頼性が大きい場合には気候的出現率から大きく隔たった 10%以下や 60%以上の確率を付けられますが、特定の階級を強調できない場合には気候的出現率と同じかそれと同程度(30%、40%)の確率しか付けられません。

( 3 ) 晴れや雨などの天気日数は、平年の日数よりも多い(少ない)場合は「平年に比べて多い(少ない)」、また平年の日数と同程度に多い(少ない)場合には「平年と同様に多い(少ない)」と表現します。なお、単に多い(少ない)と表現した場合には対象期間の 2 分の 1 より多い(少ない)ことを意味します。