

# 島根県農業気象速報

平成22年5月下旬

島根県  
松江地方気象台

平成22年6月1日発行

## 気象概況 平成22年5月下旬

前半は低気圧が日本海をゆっくり進み、雨の日が続いた。後半は寒気の影響で雲が多かった。

日付	天気概況	松江(6時～18時)	松江(18時～翌06時)
21日	移動性の高気圧に覆われる	晴時々曇	晴
22日	東シナ海を前線を伴った低気圧が北東進	曇後時々雨	雨
23日	朝鮮半島を前線を伴った低気圧がゆっくり北東進	雨	雨
24日	日本海を前線を伴った低気圧がゆっくり北上	雨後曇	曇後一時雨
25日	日本海に寒気を伴った低気圧が停滞	曇時々雨	雨時々曇
26日	日本海を寒気を伴った低気圧が南東進	雨	雨
27日	寒気の影響を受ける	曇時々雨	曇
28日	寒気の影響を受ける	曇	曇
29日	日本海の高気圧に覆われる	曇後晴	晴後曇
30日	寒気の影響を受ける	曇	曇
31日	寒気の影響を受ける	曇	曇

### 気象官署の観測値(5月下旬)

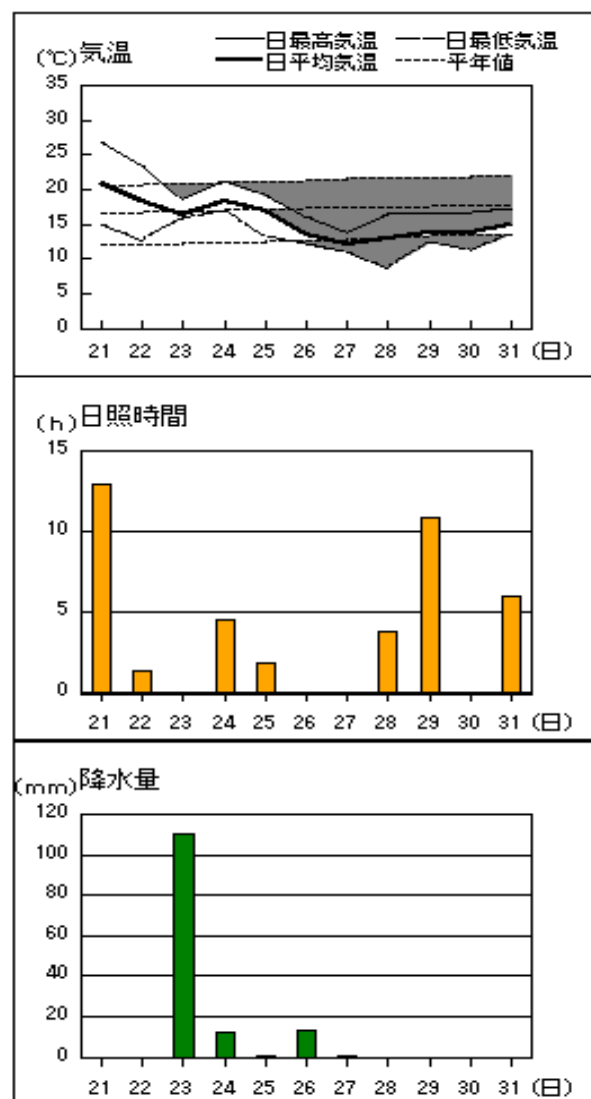
要素	気温( )						降水量(mm)		日照時間(h)	
	平均		最高		最低					
官署	本年	平年	本年	平年	本年	平年	本年	平年	本年	平年
松江	16.4	18.5	20.0	23.8	13.5	13.9	94.5	33.6	36.7	78.5
浜田	16.6	18.3	20.1	22.6	13.1	14.0	45.0	38.1	54.1	77.1
西郷	15.6	17.1	18.7	21.8	12.9	12.4	137.0	32.3	41.2	83.7

平均気温は、松江・浜田「かなり低い」、西郷「低い」。降水量は、松江・西郷「かなり多い」、浜田「平年並」。日照時間は、全域「かなり少ない」。

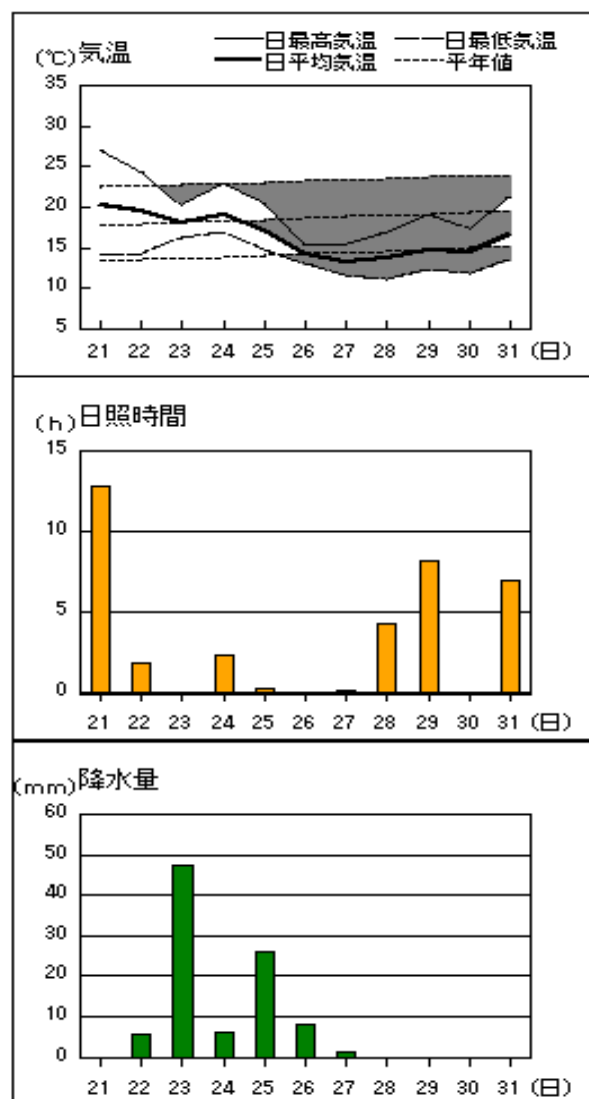
注：地上気象観測における平年の統計期間は、松江、浜田、西郷とも1971～2000年の30年間である。

アメダス 気象経過図：2010年5月21日-2010年5月31日

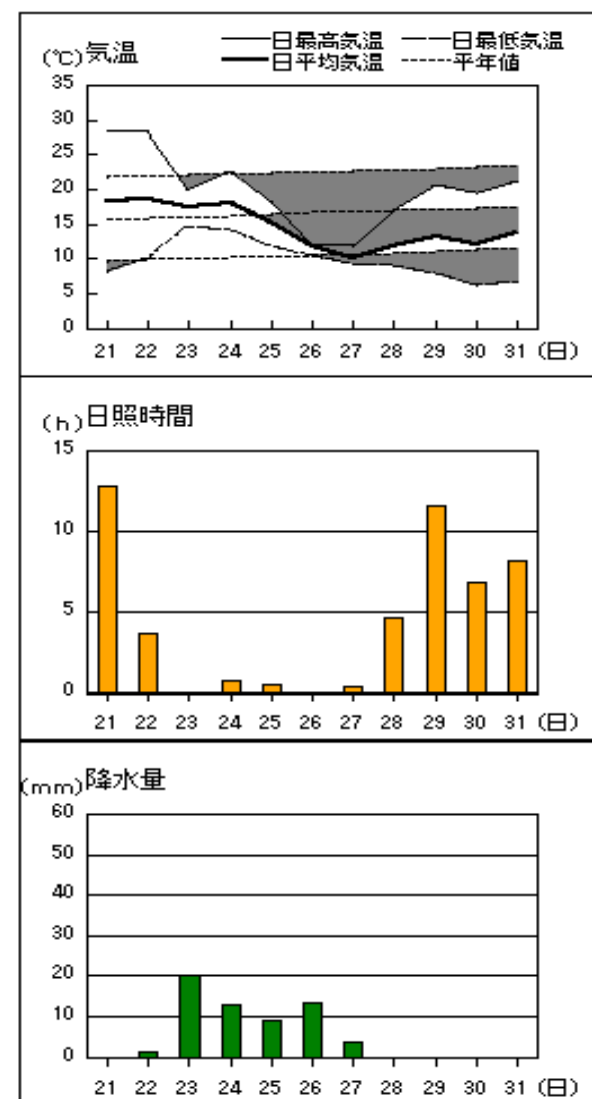
西郷



松江

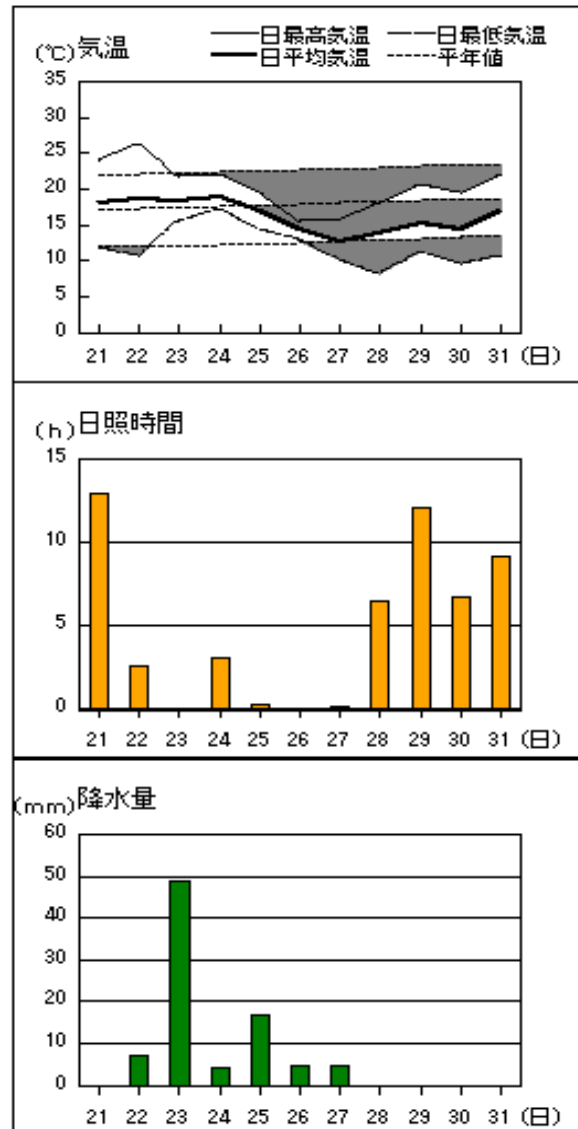


横田

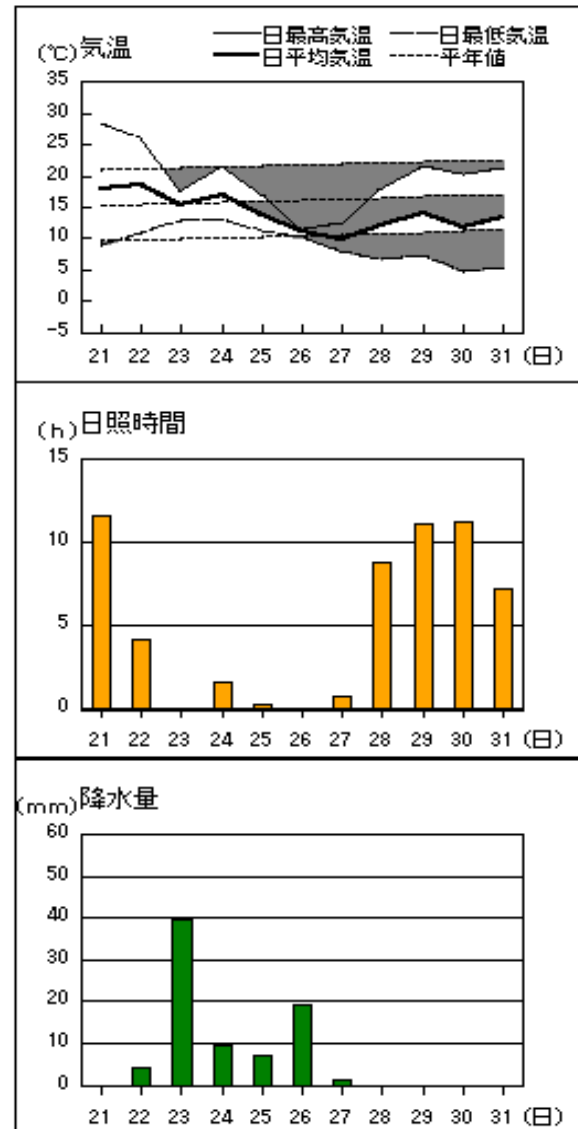


アメダス 気象経過図：2010年5月21日-2010年5月31日

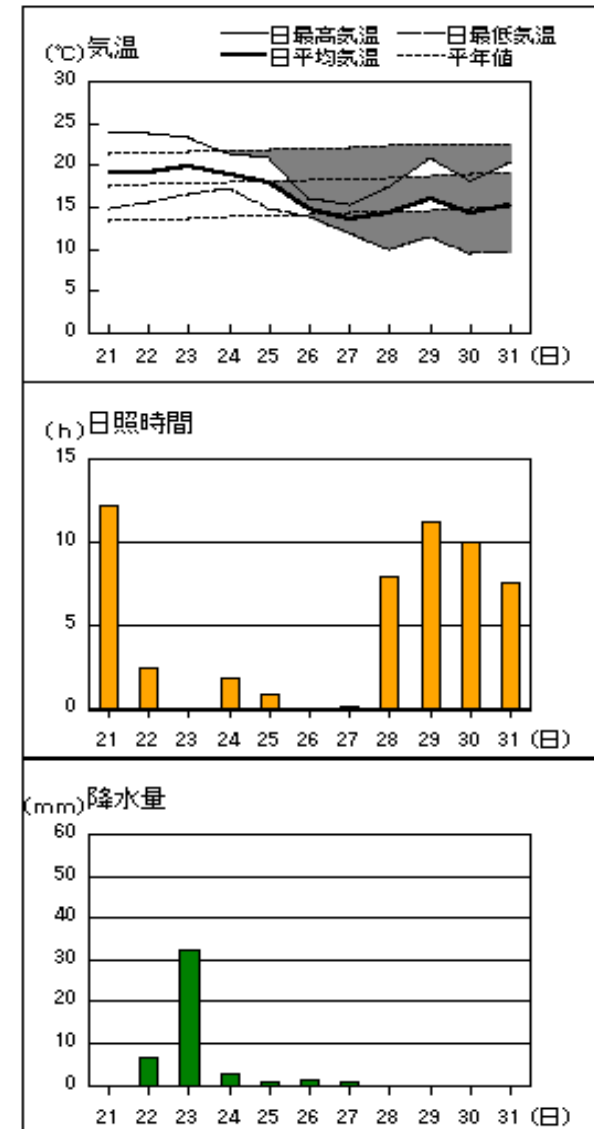
出雲



赤名

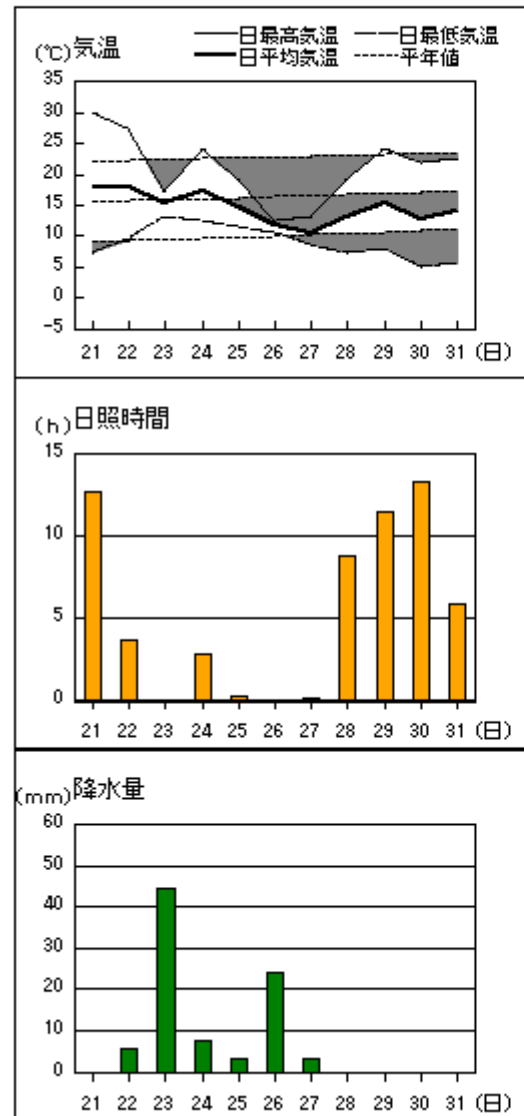


浜田

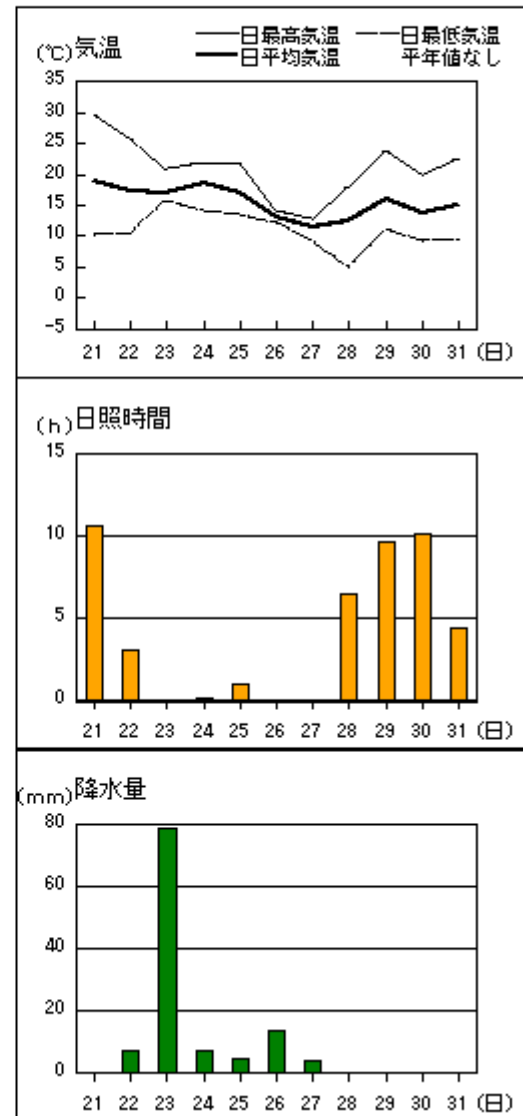


アメダス 気象経過図：2010年5月21日-2010年5月31日

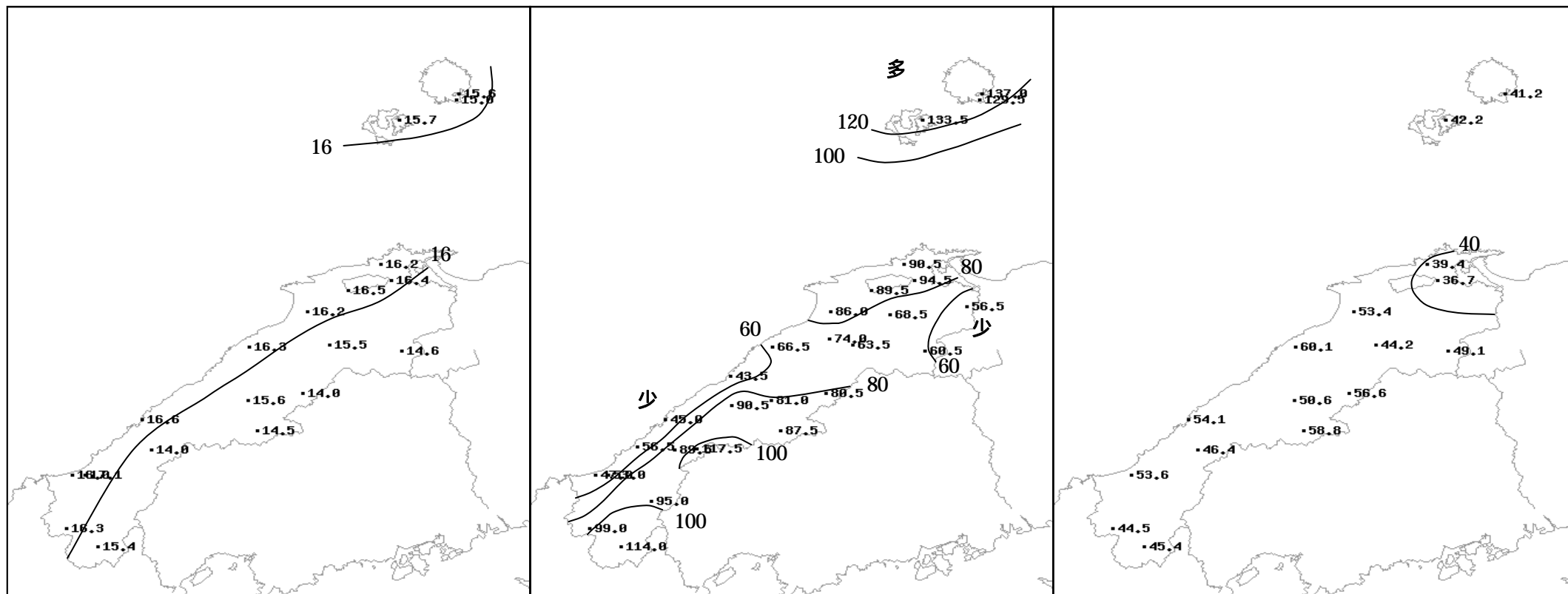
瑞穂



吉賀



# 2010年(平成22年)5月下旬の気象分布図



平均気温 ( )

降水量 (mm)

日照時間 (h)

# 地域気象観測旬報

2010年5月21日～31日 島根県 (68)  
(1/5)

観測所名	西郷										10 以上積算気温			172
	気温( )			風向・風速(m/s)					降水量(mm)			日照 (h)		
	平均	最高	最低	平均	最多	最大	風向	瞬間	風向	日計	1時間		10分	
21	20.8	26.7	15.0	3.3	WNW	6.3	WSW	9.0	WSW	0.0	0.0	0.0	12.9	
22	18.4	23.4	12.7	1.3	W	3	ENE	5.2	ENE	0.0	0.0	0.0	1.3	
23	16.4	18.5	15.8	8.2	E	14.2	ENE	21.3	ENE	110.0	12.0	3.0	0.0	
24	18.2	21.3	16.8	6.2	SW	14.2	SW	24.8	WSW	12.0	7.0	2.5	4.5	
25	16.9	19.2	13.2	5.9	W	10.3	SW	18.5	WSW	0.5	0.5	0.5	1.9	
26	13.6	16.1	12.1	4.7	N	7.8	NNW	14.6	N	13.5	2.5	1.0	0.0	
27	12.2	13.7	10.9	2.5	NNW	4.2	NNW	10.7	N	1.0	1.0	1.0	0.0	
28	12.9	16.3	8.7	3.6	NE	7.2	ENE	10.2	NNE	0.0	0.0	0.0	3.8	
29	13.9	16.6	12.3	4.3	ENE	8	ENE	12.0	NE	0.0	0.0	0.0	10.8	
30	13.7	16.5	11.2	2.9	NE	5.6	NE	9.2	ENE	0.0	0.0	0.0	0.0	
31	14.9	17.3	13.4	4.4	NE	8.7	ENE	12.1	ENE	0.0	0.0	0.0	6.0	
前半旬	18.1	21.8	14.7	5.0	W					122.5			20.6	
後半旬	13.5	16.1	11.4	3.7	NE					14.5			20.6	
旬	15.6	18.7	12.9	4.3	ENE					137.0			41.2	
平年差/比	-1.6	-2.6	+0.4							402			53	

観測所名	西郷岬										10 以上積算気温			166
	気温( )			風向・風速(m/s)					降水量(mm)			日照 (h)		
	平均	最高	最低	平均	最多	最大	風向	瞬間	風向	日計	1時間		10分	
21	19.3	25.3	14.9	3.7	WSW	6.4	W	9.8	W	0.0	0.0	0.0		
22	18.4	22.5	13.1	3.5	NNE	6.7	NE	9.8	SE	0.0	0.0	0.0		
23	16.0	19.1	15.2	7.9	E	11.5	E	18.0	E	112.0	12.5	3.5		
24	17.4	20.0	16.0	8.6	SW	16.5	SW	24.7	WSW	10.5	5.5	2.5		
25	16.0	19.5	12.6	7.8	W	12.4	WSW	16.5	WSW	1.0	1.0	0.5		
26	13.2	15.4	11.4	6.2	NW	10.2	WNW	14.9	WNW	6.0	1.0	0.5		
27	11.5	13.1	10.0	3.1	NNW	6.3	NNW	7.7	NNW	0.0	0.0	0.0		
28	12.5	15.8	8.8	4.5	ENE	7.7	NE	9.8	ENE	0.0	0.0	0.0		
29	13.4	15.8	11.8	5.6	NE	7.8	ENE	10.3	NE	0.0	0.0	0.0		
30	13.2	15.8	11.3	3.6	ENE	5.7	NE	7.7	NE	0.0	0.0	0.0		
31	14.6	17.6	13.0	6.2	NE	10.2	NNE	12.9	NNE	0.0	0.0	0.0		
前半旬	17.4	21.3	14.4	6.3	SW					123.5				
後半旬	13.1	15.6	11.1	4.9	NE					6.0				
旬	15.0	18.2	12.6	5.5	NE					129.5				
平年差/比	//	//	//							//				

観測所名	海士										10 以上積算気温			172
	気温( )			風向・風速(m/s)					降水量(mm)			日照 (h)		
	平均	最高	最低	平均	最多	最大	風向	瞬間	風向	日計	1時間		10分	
21	20.2	26.1	14.7	2.2	SW	4.9	SSW	9.6	SSW	0.0	0.0	0.0	12.8	
22	18.3	22.8	11.5	1.1	WSW	3.3	S	13.0	SSW	1.0	0.5	0.5	1.4	
23	16.7	19.4	15.8	4.8	E	7.7	E	15.3	ENE	120.5	13.5	3.0	0.0	
24	18.5	21.9	17.1	5.0	SW	10.8	WSW	19.5	W	5.5	2.5	1.0	5.1	
25	17.0	20.4	13.5	4.5	W	7.2	WSW	15.7	WSW	2.5	2.0	1.5	1.7	
26	13.8	14.6	12.9	4.2	W	6.7	W	14.0	W	3.5	1.5	0.5	0.0	
27	12.5	13.5	10.3	3.1	NNE	5.1	NNE	11.4	NNE	0.5	0.5	0.5	0.0	
28	12.7	15.9	6.7	1.8	ENE	4.1	E	7.5	ENE	0.0	0.0	0.0	4.9	
29	13.9	17.8	9.5	2.4	ENE	5.6	NE	8.9	E	0.0	0.0	0.0	11.5	
30	13.7	16.0	9.3	1.6	NE	3.8	NE	6.1	NE	0.0	0.0	0.0	0.0	
31	15.1	18.3	11.3	2.6	ENE	5.3	NE	9.0	NE	0.0	0.0	0.0	4.8	
前半旬	18.1	22.1	14.5	3.5	SW					129.5			21.0	
後半旬	13.6	16.0	10.0	2.6	ENE					4.0			21.2	
旬	15.7	18.8	12.1	3.0	ENE					133.5			42.2	
平年差/比	-1.9	-2.6	-1.0							381			55	

観測所名	鹿島										10 以上積算気温			178
	気温( )			風向・風速(m/s)					降水量(mm)			日照 (h)		
	平均	最高	最低	平均	最多	最大	風向	瞬間	風向	日計	1時間		10分	
21	19.2	25.0	14.2	2.4	E	6.2	W	8.3	W	0.0	0.0	0.0	12.7	
22	19.6	25.6	13.0	1.6	E	4.4	ESE	9.2	ESE	4.0	2.5	1.0	2.4	
23	18.4	20.1	16.4	4.5	ESE	7.5	SE	12.5	SSE	32.0	5.0	1.5	0.0	
24	19.0	23.6	17.2	5.1	SW	10.9	WSW	17.2	WSW	5.5	1.5	0.5	2.6	
25	16.8	19.8	14.4	4.5	WSW	10.2	SW	16.9	WSW	39.0	20.0	7.0	0.3	
26	14.2	15.1	13.3	3.5	WNW	6.5	W	11.5	W	6.5	2.0	1.0	0.0	
27	13.1	14.9	10.6	2.3	N	4.2	N	9.3	N	3.5	2.0	1.0	0.3	
28	13.4	17.7	8.9	2.1	NE	4.2	NNE	7.9	NE	0.0	0.0	0.0	4.5	
29	14.1	18.8	9.9	2.0	ENE	6	NNE	9.5	NE	0.0	0.0	0.0	8.1	
30	14.1	17.0	10.5	1.9	NNE	5	NNE	9.3	NNW	0.0	0.0	0.0	1.7	
31	16.2	20.1	11.2	2.5	ENE	6.1	NE	10.0	NE	0.0	0.0	0.0	6.8	
前半旬	18.6	22.8	15.0	3.6	SW					80.5			18.0	
後半旬	14.2	17.3	10.7	2.4	ENE					10.0			21.4	
旬	16.2	19.8	12.7	2.9	ENE					90.5			39.4	
平年差/比	-1.6	-2.3	-0.5							283			51	

]: 統計値を求める対象となる資料の一部が欠けているが、その範囲が許容の範囲内の値。  
 ]: 統計値を求める対象となる資料が、許容する範囲内の資料数を満たさず、十分な信頼を保障できない値である。  
 x: 統計値を求める対象となる資料が、参考値もしくは欠測により全くなく統計値を求めることができない。

## 地域気象観測旬報

2010年5月21日～31日 島根県 (68)  
(2/5)

観測所名	斐川										10 以上積算気温			181
	気温( )			風向・風速(m/s)						降水量(mm)			日照 (h)	
	平均	最高	最低	平均	最多	最大	風向	瞬間	風向	日計	1時間	10分		
21	20.0	26.6	13.1	3.9	WSW	7.6	WSW	9.8	SW	0.0	0.0	0.0		
22	18.9	23.8	13.3	3.9	ENE	10.2	ESE	13.4	ESE	5.0	3.0	1.0		
23	18.4	20.7	16.4	4.6	ENE	9.6	ENE	11.8	ESE	50.0	11.0	2.5		
24	19.0	22.3	17.3	7.6	WSW	14.6	WSW	19.5	WSW	4.0	1.5	0.5		
25	17.0	20.0	14.6	6.4	WSW	13.8	WSW	20.1	WSW	27.5	16.5	7.5		
26	14.2	15.3	13.3	7.4	WNW	9.3	NNW	12.3	NNW	3.0	1.0	0.5		
27	13.3	15.2	11.8	5.6	N	7.9	N	10.3	N	0.0	0.0	0.0		
28	14.1	17.4	10.3	5.5	ENE	8.1	ENE	9.8	ENE	0.0	0.0	0.0		
29	15.0	19.4	11.7	5.7	ENE	8.6	ENE	10.8	ENE	0.0	0.0	0.0		
30	14.4	18.1	10.7	4.2	SSE	7.9	NNE	9.8	N	0.0	0.0	0.0		
31	16.7	21.9	12.1	6.4	ENE	8.9	ENE	10.8	E	0.0	0.0	0.0		
前半旬	18.7	22.7	14.9	5.3	WSW					86.5				
後半旬	14.6	17.9	11.7	5.8	ENE					3.0				
旬	16.5	20.1	13.1	5.6	ENE					89.5				
平年差/比	//	//	//							//				

観測所名	松江										10 以上積算気温			180
	気温( )			風向・風速(m/s)						降水量(mm)			日照 (h)	
	平均	最高	最低	平均	最多	最大	風向	瞬間	風向	日計	1時間	10分		
21	20.3	27.0	14.2	2.7	W	6.7	WSW	9.0	WNW	0.0	0.0	0.0	12.8	
22	19.5	24.4	14.1	2.7	ESE	6.4	E	11.0	E	5.5	4.5	1.0	1.8	
23	18.1	20.2	16.1	4.6	ESE	8.6	ESE	13.3	E	47.5	8.5	2.5	0.0	
24	18.9	22.8	16.9	6.9	W	13.8	W	21.0	WSW	6.0	2.0	1.0	2.3	
25	17.0	20.4	14.7	6.2	W	13.2	W	20.9	WSW	26.0	13.0	4.5	0.3	
26	14.1	15.4	12.9	6.0	WNW	10.8	W	17.4	W	8.0	2.5	1.0	0.0	
27	13.1	15.3	11.4	2.7	N	5.3	N	8.7	N	1.5	1.0	0.5	0.1	
28	13.8	16.9	11.0	4.1	E	7.1	ENE	10.7	E	0.0	0.0	0.0	4.3	
29	14.7	19.1	12.3	4.1	ENE	7.6	ENE	11.5	ENE	0.0	0.0	0.0	8.2	
30	14.4	17.3	11.7	2.7	ENE	6	NE	8.0	NE	0.0	0.0	0.0	0.0	
31	16.5	21.2	13.4	4.9	ENE	8.4	ENE	12.0	ENE	0.0	0.0	0.0	6.9	
前半旬	18.8	23.0	15.2	4.6	W					85.0			17.2	
後半旬	14.4	17.5	12.1	4.1	ENE					9.5			19.5	
旬	16.4	20.0	13.5	4.3	ENE					94.5			36.7	
平年差/比	-2.2	-3.2	-0.6							267			49	

観測所名	出雲										10 以上積算気温			178
	気温( )			風向・風速(m/s)						降水量(mm)			日照 (h)	
	平均	最高	最低	平均	最多	最大	風向	瞬間	風向	日計	1時間	10分		
21	18.1	24.0	11.8	1.5	W	4.3	W	7.8	W	0.0	0.0	0.0	12.9	
22	18.5	26.2	10.8	2.0	ENE	4.7	ENE	7.6	ENE	7.0	4.5	1.0	2.6	
23	18.3	21.8	15.4	3.0	ENE	6.3	E	11.7	ENE	49.0	9.5	3.0	0.0	
24	19.0	22.0	17.3	5.0	WSW	9.1	WSW	17.0	WSW	4.0	1.5	0.5	3.1	
25	16.9	19.4	14.4	3.8	WSW	9.1	WSW	16.4	WSW	17.0	12.0	5.5	0.3	
26	14.3	15.5	12.9	3.7	WNW	6.5	WNW	12.3	NW	4.5	1.0	0.5	0.0	
27	12.6	15.7	10.1	1.8	NNE	5.5	NNE	8.4	N	4.5	1.5	1.0	0.2	
28	13.7	18.0	8.2	3.4	ENE	7.3	NE	10.4	E	0.0	0.0	0.0	6.5	
29	15.3	20.5	11.2	4.3	ENE	8.5	ENE	12.8	NE	0.0	0.0	0.0	12.0	
30	14.5	19.5	9.7	3.0	NE	6.3	NE	10.8	NNE	0.0	0.0	0.0	6.7	
31	16.9	21.9	10.7	4.5	E	8.1	NE	14.2	NE	0.0	0.0	0.0	9.1	
前半旬	18.2	22.7	13.9	3.1	WSW					77.0			18.9	
後半旬	14.6	18.5	10.5	3.5	ENE					9.0			34.5	
旬	16.2	20.4	12.0	3.3	ENE					86.0			53.4	
平年差/比	-1.7	-2.3	-0.5							238			68	

観測所名	大田										10 以上積算気温			180
	気温( )			風向・風速(m/s)						降水量(mm)			日照 (h)	
	平均	最高	最低	平均	最多	最大	風向	瞬間	風向	日計	1時間	10分		
21	19.3	27.0	14.2	2.2	NW	4.5	S	7.4	SSW	0.0	0.0	0.0	12.8	
22	19.9	28.9	13.2	1.2	ESE	3.6	SSE	8.7	E	4.5	2.5	1.0	2.9	
23	18.2	19.9	15.4	3.2	SE	6.9	SE	15.1	SE	37.0	9.0	3.0	0.0	
24	18.8	23.3	17.0	2.0	W	5.2	WNW	12.8	WNW	4.5	2.0	0.5	2.9	
25	16.8	20.0	13.9	1.9	W	5.6	W	13.3	W	11.5	8.5	5.5	0.7	
26	13.9	14.8	13.2	4.0	NW	6.3	NW	13.0	NW	3.0	1.0	0.5	0.0	
27	12.9	15.6	9.4	2.5	N	5.3	N	9.9	N	6.0	2.0	1.0	0.1	
28	13.8	19.3	8.0	1.9	N	5.1	N	9.8	N	0.0	0.0	0.0	6.9	
29	15.7	22.0	10.3	2.4	N	6.7	N	11.7	N	0.0	0.0	0.0	11.4	
30	14.5	19.3	8.8	2.4	NNE	5.6	N	11.9	N	0.0	0.0	0.0	11.2	
31	16.0	22.7	8.1	2.2	N	6.1	N	11.6	NNW	0.0	0.0	0.0	11.2	
前半旬	18.6	23.8	14.7	2.1	SE					57.5			19.3	
後半旬	14.5	19.0	9.6	2.6	N					9.0			40.8	
旬	16.3	21.2	12.0	2.4	N					66.5			60.1	
平年差/比	-2.3	-2.4	-1.5							180			77	



## 地域気象観測旬報

2010年5月21日～31日 島根県 (68)

(3/5)

観測所名	掛合										10 以上積算気温			170	
	気温( )			風向・風速(m/s)							降水量(mm)				日照(h)
	平均	最高	最低	平均	最多	最大	風向	瞬間	風向	日計	1時間	10分			
21	19.6	28.8	11.6	1.3	NNW	3.7	NNW	6.6	N	0.0	0.0	0.0	11.3		
22	18.3	28.9	10.7	0.7	SSE	3.4	SE	9.0	SSE	4.5	2.5	1.0	2.3		
23	18.7	21.7	15.1	1.9	SE	5.4	SSE	11.6	SSE	23.0	3.5	1.5	0.0		
24	19.1	23.4	17.0	2.3	SSE	5.6	SSE	13.7	SSE	8.5	2.5	1.0	1.7		
25	16.7	21.4	12.9	2.0	SSE	5.3	S	11.5	SSE	3.5	1.0	0.5	1.2		
26	12.9	14.1	11.6	2.8	N	5.2	N	11.9	N	18.0	2.5	1.0	0.0		
27	11.0	12.9	9.6	1.7	NNW	4.1	NNW	8.3	N	6.0	2.0	1.0	0.0		
28	12.5	16.8	8.5	1.4	NNW	4.8	NW	8.2	NNW	0.0	0.0	0.0	5.9		
29	13.8	19.9	8.5	1.8	NNW	4.9	NW	8.9	NW	0.0	0.0	0.0	10.5		
30	12.6	19.1	7.6	1.6	NNW	6.1	NNW	9.3	NNW	0.0	0.0	0.0	5.5		
31	15.0	20.7	9.2	1.8	NNW	4.6	NNW	8.2	NW	0.0	0.0	0.0	5.8		
前半旬	18.5	24.8	13.5	1.6	SSE					39.5			16.5		
後半旬	13.0	17.3	9.2	1.9	NNW					24.0			27.7		
旬	15.5	20.7	11.1	1.8	NNW					63.5			44.2		
平年差/比	-1.7	-2.4	0.0							165			64		

観測所名	横田										10 以上積算気温			161	
	気温( )			風向・風速(m/s)							降水量(mm)				日照(h)
	平均	最高	最低	平均	最多	最大	風向	瞬間	風向	日計	1時間	10分			
21	18.3	28.4	8.2	1.1	WNW	3.9	WNW	6.5	NW	0.0	0.0	0.0	12.8		
22	18.7	28.3	10.1	1.3	SSE	5.2	SE	15.0	S	1.5	1.5	0.5	3.7		
23	17.4	20.1	14.6	2.8	SE	5.6	SE	16.8	S	20.0	3.0	1.0	0.0		
24	18.1	22.6	14.0	2.3	SW	6.7	SSW	12.1	SSW	13.0	5.0	3.0	0.7		
25	15.3	18.2	11.8	3.1	W	7	WSW	11.8	W	9.0	6.0	3.0	0.5		
26	11.7	12.2	10.5	3.2	WNW	6.1	WNW	10.7	NW	13.5	2.0	1.0	0.0		
27	10.2	11.9	9.2	2.3	NW	5.1	NNW	8.3	NW	3.5	0.5	0.5	0.4		
28	11.9	16.8	9.0	1.9	ENE	4.6	NE	8.4	NE	0.0	0.0	0.0	4.6		
29	13.2	20.6	7.8	1.7	NE	4	NE	7.9	NE	0.0	0.0	0.0	11.5		
30	12.1	19.5	6.2	1.5	NE	4.1	NNE	8.6	NNE	0.0	0.0	0.0	6.8		
31	13.8	21.2	6.7	1.4	NE	4.1	NNE	8.2	NE	0.0	0.0	0.0	8.1		
前半旬	17.6	23.5	11.7	2.1	SW					43.5			17.7		
後半旬	12.2	17.0	8.2	2.0	NE					17.0			31.4		
旬	14.6	20.0	9.8	2.1	NE					60.5			49.1		
平年差/比	-1.9	-2.5	-0.6							182			72		

観測所名	赤名										10 以上積算気温			144	
	気温( )			風向・風速(m/s)							降水量(mm)				日照(h)
	平均	最高	最低	平均	最多	最大	風向	瞬間	風向	日計	1時間	10分			
21	18.0	28.3	8.9	1.0	N	2.7	NNE	5.7	NNW	0.0	0.0	0.0	11.6		
22	18.4	26.0	10.7	1.5	SE	5	SE	11.3	ESE	4.0	2.5	0.5	4.1		
23	15.3	17.5	12.7	3.0	SSE	7.7	SE	17.9	ESE	39.5	5.0	1.5	0.0		
24	16.9	21.6	13.1	1.2	SE	2.7	SE	6.5	SE	9.5	3.5	2.0	1.6		
25	13.7	16.9	11.0	1.1	SSE	2.7	SE	6.2	S	7.0	3.0	2.0	0.3		
26	11.0	11.5	10.1	2.0	N	3.3	N	8.8	NNW	19.0	3.0	0.5	0.0		
27	9.7	12.3	8.0	2.1	N	3.9	N	8.0	NNE	1.5	0.5	0.5	0.8		
28	12.1	18.0	6.5	1.7	NNE	4.3	NNE	7.8	NNE	0.0	0.0	0.0	8.7		
29	13.9	21.6	7.1	1.4	N	4.2	N	8.5	NNE	0.0	0.0	0.0	11.1		
30	11.7	20.1	4.6	1.5	N	3.8	NNE	7.7	NNE	0.0	0.0	0.0	11.2		
31	13.4	21.2	5.3	1.0	N	3.4	NNE	6.3	NE	0.0	0.0	0.0	7.2		
前半旬	16.5	22.1	11.3	1.6	SE					60.0			17.6		
後半旬	12.0	17.5	6.9	1.6	N					20.5			39.0		
旬	14.0	19.5	8.9	1.6	N					80.5			56.6		
平年差/比	-2.0	-2.1	-1.4							203			89		

観測所名	川本										10 以上積算気温			172	
	気温( )			風向・風速(m/s)							降水量(mm)				日照(h)
	平均	最高	最低	平均	最多	最大	風向	瞬間	風向	日計	1時間	10分			
21	18.0	29.8	10.8	0.8	SSW	3.5	NNE	6.2	NNW	0.0	0.0	0.0	10.9		
22	18.7	27.2	12.1	1.1	NNW	5.4	S	16.0	S	5.5	3.0	1.0	2.5		
23	17.5	19.6	14.7	3.0	SSW	6.4	SSW	18.3	SSW	45.0	6.5	2.5	0.0		
24	19.0	23.7	17.0	2.0	WSW	5.7	WSW	12.8	SSW	8.0	4.0	1.5	1.7		
25	16.2	19.6	13.4	1.9	WSW	5.8	WSW	10.9	SW	5.5	2.0	1.0	0.5		
26	13.2	13.6	12.2	1.9	W	3.7	WSW	9.1	W	12.5	2.5	0.5	0.0		
27	11.7	13.5	9.3	1.2	NNW	3.7	N	9.1	NW	4.5	1.5	1.0	0.1		
28	13.8	19.8	8.6	1.1	N	2.8	NNW	5.9	NNW	0.0	0.0	0.0	6.8		
29	15.9	23.8	9.4	1.4	N	3.9	N	7.8	N	0.0	0.0	0.0	12.0		
30	12.9	20.2	7.6	1.2	NNW	4.3	NNW	8.0	N	0.0	0.0	0.0	10.6		
31	15.2	23.5	7.6	1.0	NNE	3.8	WSW	7.1	WSW	0.0	0.0	0.0	5.5		
前半旬	17.9	24.0	13.6	1.8	WSW					64.0			15.6		
後半旬	13.8	19.1	9.1	1.3	N					17.0			35.0		
旬	15.6	21.3	11.2	1.5	NNW					81.0			50.6		
平年差/比	-1.7	-2.2	-0.6							205			75		

# 地域気象観測旬報

2010年5月21日～31日 島根県 (68)  
(4/5)

観測所名	浜田										10 以上積算気温			183	
	気温( )			風向・風速(m/s)							降水量(mm)				日照(h)
	平均	最高	最低	平均	最多	最大	風向	瞬間	風向	日計	1時間	10分			
21	19.0	24.0	14.7	2.3	ENE	4	WSW	5.2	WSW	0.0	0.0	0.0	12.1		
22	19.2	23.8	15.4	1.7	ENE	6.8	E	14.7	ESE	6.5	2.5	1.0	2.5		
23	19.8	23.2	16.5	2.9	E	7.3	SW	14.2	S	32.5	6.0	2.0	0.0		
24	18.8	21.2	17.1	7.7	SW	13.6	SW	19.4	WSW	2.5	1.5	0.5	1.9		
25	17.8	20.7	14.7	6.9	SW	14.8	SW	21.6	WSW	1.0	0.5	0.5	0.9		
26	14.7	16.0	13.8	4.5	NNW	6.9	NNE	12.8	NNE	1.5	1.0	1.0	0.0		
27	13.6	15.2	11.8	4.2	NE	7	NNE	11.4	N	1.0	1.0	0.5	0.1		
28	14.3	17.5	9.9	3.7	ENE	7.8	NE	12.6	NE	0.0	0.0	0.0	7.9		
29	16.0	20.7	11.4	4.1	NE	9.1	ENE	14.8	NNE	0.0	0.0	0.0	11.2		
30	14.3	18.2	9.4	3.9	ENE	6.6	N	11.1	N	0.0	0.0	0.0	10.0		
31	15.2	20.3	9.6	3.0	ENE	6.1	ENE	10.1	NE	0.0	0.0	0.0	7.5		
前半旬	18.9	22.6	15.7	4.3	SW					42.5			17.4		
後半旬	14.7	18.0	11.0	3.9	ENE					2.5			36.7		
旬	16.6	20.1	13.1	4.1	ENE					45.0			54.1		
平年差/比	-1.6	-1.9	-0.9							114			72		

観測所名	瑞穂										10 以上積算気温			160	
	気温( )			風向・風速(m/s)							降水量(mm)				日照(h)
	平均	最高	最低	平均	最多	最大	風向	瞬間	風向	日計	1時間	10分			
21	17.9	29.8	7.2	0.9	WNW	3.3	WNW	5.9	WNW	0.0	0.0	0.0	12.6		
22	17.9	27.4	9.4	1.1	ESE	4.5	E	10.6	SSE	5.5	2.5	0.5	3.7		
23	15.3	17.1	13.0	2.7	E	6.4	E	12.7	ESE	44.5	8.0	2.0	0.0		
24	17.4	24.0	12.4	1.5	W	4.5	SSW	11.5	S	7.5	3.5	1.5	2.8		
25	14.6	19.1	11.5	1.6	W	5.5	W	11.8	W	3.0	2.0	1.5	0.3		
26	11.7	12.4	10.6	2.2	WNW	4.8	WNW	11.3	W	24.0	2.0	0.5	0.0		
27	10.3	12.9	8.5	1.3	NNW	2.5	NNW	7.6	WNW	3.0	0.5	0.5	0.1		
28	13.1	19.2	7.1	1.0	W	3.8	WNW	7.1	WNW	0.0	0.0	0.0	8.8		
29	15.2	24.2	7.8	1.0	NNW	3.8	WNW	7.6	WNW	0.0	0.0	0.0	11.4		
30	12.6	21.7	5.0	1.4	WNW	4.6	WNW	9.1	W	0.0	0.0	0.0	13.3		
31	14.0	22.5	5.5	1.0	ENE	3.5	ENE	6.4	NE	0.0	0.0	0.0	5.8		
前半旬	16.6	23.5	10.7	1.6	E					60.5			19.4		
後半旬	12.8	18.8	7.4	1.3	WNW					27.0			39.4		
旬	14.5	20.9	8.9	1.4	WNW					87.5			58.8		
平年差/比	-1.8	-1.6	-1.0							233			86		

観測所名	弥栄										10 以上積算気温			145	
	気温( )			風向・風速(m/s)							降水量(mm)				日照(h)
	平均	最高	最低	平均	最多	最大	風向	瞬間	風向	日計	1時間	10分			
21	17.4	27.5	8.2	1.3	N	3.6	NNE	6.6	NNE	0.0	0.0	0.0	11.1		
22	17.1	26.6	10.1	2.0	N	8.9	SE	24.7	SE	4.5	2.0	0.5	2.2		
23	17.5	19.5	15.3	4.6	SE	9.4	SE	23.5	SE	32.0	8.0	3.0	0.0		
24	16.8	20.7	15.3	2.1	SSW	4	S	10.7	SSW	5.0	3.5	1.0	1.6		
25	14.8	18.2	11.6	2.1	S	4.8	W	11.8	W	6.0	3.0	1.5	0.3		
26	11.4	12.1	10.2	3.1	N	6	NNE	11.2	NNE	34.5	3.5	1.0	0.0		
27	9.7	11.2	7.7	2.9	N	5.1	N	9.6	NNW	7.5	1.5	0.5	0.0		
28	11.9	17.4	5.5	2.2	N	5.6	N	8.8	N	0.0	0.0	0.0	7.1		
29	14.3	21.8	7.8	2.3	N	5.9	N	8.8	NNE	0.0	0.0	0.0	10.5		
30	11.2	18.0	4.6	2.4	N	6.1	NNE	10.2	NNE	0.0	0.0	0.0	6.1		
31	12.3	19.1	5.6	1.4	N	4.6	NNE	7.7	NNE	0.0	0.0	0.0	3.0		
前半旬	16.7	22.5	12.1	2.4	N					47.5			15.2		
後半旬	11.8	16.6	6.9	2.4	N					42.0			31.2		
旬	14.0	19.3	9.3	2.4	N					89.5			46.4		
平年差/比	-2.0	-2.4	-0.5							186			64		

観測所名	高津										10 以上積算気温			176	
	気温( )			風向・風速(m/s)							降水量(mm)				日照(h)
	平均	最高	最低	平均	最多	最大	風向	瞬間	風向	日計	1時間	10分			
21	18.2	23.2	14.7	2.7	NW	5.4	S	7.7	S	0.0	0.0	0.0			
22	18.8	25.7	14.8	2.5	SSE	5.8	SSE	8.2	S	7.0	3.0	1.0			
23	19.1	21.1	16.2	6.0	SSE	10.7	SSE	15.4	S	29.5	5.0	2.0			
24	18.6	22.0	15.5	4.0	SW	8.4	WSW	13.4	W	2.0	1.5	0.5			
25	17.7	20.9	14.6	5.0	W	9.8	WSW	15.4	WSW	3.0	1.0	1.0			
26	14.3	15.5	13.5	4.8	NW	9	NW	12.3	NW	0.5	0.5	0.5			
27	13.1	14.7	11.0	3.8	N	6.3	N	11.8	NNE	5.0	2.0	1.0			
28	13.2	17.0	6.9	2.6	SSE	5.7	N	9.3	NNE	0.0	0.0	0.0			
29	15.3	19.5	11.6	3.0	NNE	6.9	NNE	11.3	N	0.0	0.0	0.0			
30	13.5	18.2	8.4	2.9	NNE	6.2	N	9.8	N	0.0	0.0	0.0			
31	14.3	19.4	9.0	2.2	NNE	5.6	N	8.7	N	0.0	0.0	0.0			
前半旬	18.5	22.6	15.2	4.0	SSE					41.5					
後半旬	14.0	17.4	10.1	3.2	NNE					5.5					
旬	16.0	19.7	12.4	3.6	SSE					47.0					
平年差/比	//	//	//							//					

## 地域気象観測旬報

2010年5月21日～31日 島根県 (68)

(5/5)

観測所名	益田										10 以上積算気温			188
日付	気温( )			風向・風速(m/s)						降水量(mm)			日照(h)	
	平均	最高	最低	平均	最多	最大	風向	瞬間	風向	日計	1時間	10分		
21	19.3	24.8	13.6	1.2	NNW	2.7	NW	4.5	N	0.0	0.0	0.0	12.1	
22	19.7	26.6	15.1	1.2	SSE	2.8	E	5.0	E	7.5	3.5	1.5	2.5	
23	20.2	22.7	17.2	2.0	SSW	4.9	S	10.6	S	28.5	6.0	2.0	0.0	
24	19.5	21.9	16.5	2.1	SW	4.9	SW	10.4	WSW	2.5	1.5	0.5	1.2	
25	18.6	21.7	15.2	2.5	WSW	5.2	WSW	11.2	SW	4.0	3.0	1.5	1.5	
26	15.0	16.3	13.6	2.7	NNW	4.3	N	10.6	N	2.0	0.5	0.5	0.0	
27	13.6	16.0	11.8	2.4	N	4.9	N	10.0	N	8.5	3.5	2.5	0.0	
28	14.8	19.0	9.0	1.9	N	4.6	NNE	8.4	N	0.0	0.0	0.0	7.8	
29	16.9	22.3	12.4	1.8	N	4.8	N	8.5	NNW	0.0	0.0	0.0	10.2	
30	14.8	19.8	9.7	2.3	N	5.3	N	10.3	NNW	0.0	0.0	0.0	10.8	
31	15.7	21.1	9.7	1.6	N	4.5	N	8.1	NNW	0.0	0.0	0.0	7.5	
前半旬	19.5	23.5	15.5	1.8	SW					42.5			17.3	
後半旬	15.1	19.1	11.0	2.1	N					10.5			36.3	
旬	17.1	21.1	13.1	2.0	N					53.0			53.6	
平年差/比	-1.4	-2.1	-0.6							136			72	

観測所名	津和野										10 以上積算気温			179
日付	気温( )			風向・風速(m/s)						降水量(mm)			日照(h)	
	平均	最高	最低	平均	最多	最大	風向	瞬間	風向	日計	1時間	10分		
21	20.3	31.2	11.5	1.2	N	4	N	6.6	NNE	0.0	0.0	0.0	11.1	
22	18.4	28.3	12.6	1.5	SSW	9.6	SSW	23.2	SSE	6.5	3.0	1.0	2.8	
23	19.8	22.2	17.9	3.4	SSW	9.4	SSW	21.4	SSW	50.5	8.0	2.5	0.0	
24	19.2	21.5	17.0	3.8	SSW	6.9	SSW	14.2	S	3.5	3.0	1.0	1.5	
25	17.3	21.1	13.8	3.1	SSW	7.5	SSW	16.5	S	6.5	5.5	3.0	1.5	
26	13.3	14.0	12.3	1.7	NE	3.8	N	8.2	NNE	19.5	2.5	0.5	0.0	
27	11.8	14.1	9.6	2.2	NNE	4.4	NNE	8.7	NNE	12.5	3.0	1.0	0.0	
28	13.2	19.0	7.0	1.3	NNE	3.7	NNE	6.9	NNE	0.0	0.0	0.0	6.1	
29	16.6	24.8	11.2	1.5	NNE	4.5	NNE	8.9	ENE	0.0	0.0	0.0	9.8	
30	14.2	21.2	9.0	1.9	NNE	5.2	NNE	10.0	NNE	0.0	0.0	0.0	7.5	
31	15.0	21.5	8.2	1.3	NNE	3.8	NNE	6.8	NE	0.0	0.0	0.0	4.2	
前半旬	19.0	24.9	14.6	2.6	SSW					67.0			16.9	
後半旬	14.0	19.1	9.6	1.7	NNE					32.0			27.6	
旬	16.3	21.7	11.8	2.1	NNE					99.0			44.5	
平年差/比	-2.0	-3.0	-0.6							252			68	

観測所名	吉賀										10 以上積算気温			170
日付	気温( )			風向・風速(m/s)						降水量(mm)			日照(h)	
	平均	最高	最低	平均	最多	最大	風向	瞬間	風向	日計	1時間	10分		
21	18.8	29.7	10.2	1.1	NE	5.3	SW	7.8	SSW	0.0	0.0	0.0	10.6	
22	17.1	25.8	10.4	2.1	WSW	7.4	WSW	16.3	WSW	7.0	3.0	1.0	3.1	
23	17.0	20.9	15.6	4.2	WSW	7.5	WSW	16.5	SW	78.5	11.5	3.0	0.0	
24	18.7	21.9	14.1	3.0	SSW	5.7	SW	13.0	SSW	7.0	4.5	1.0	0.2	
25	16.9	21.7	13.3	2.7	NE	8.1	NE	13.5	SW	4.5	3.5	1.0	1.0	
26	12.9	13.9	12.2	5.6	ENE	9.3	ENE	16.3	ENE	13.5	2.0	0.5	0.0	
27	11.5	12.7	9.1	3.9	N	6.8	ENE	12.2	NE	3.5	1.0	0.5	0.0	
28	12.4	17.8	5.0	2.0	NE	6.5	ENE	11.0	ENE	0.0	0.0	0.0	6.4	
29	15.9	23.6	11.0	2.5	NE	8	ENE	13.8	ENE	0.0	0.0	0.0	9.6	
30	13.7	19.9	9.3	3.2	ENE	8.8	ENE	13.7	ENE	0.0	0.0	0.0	10.1	
31	14.9	22.3	9.5	1.9	ENE	7.3	ENE	12.4	ENE	0.0	0.0	0.0	4.4	
前半旬	17.7	24.0	12.7	2.6	WSW					97.0			14.9	
後半旬	13.6	18.4	9.4	3.2	ENE					17.0			30.5	
旬	15.4	20.9	10.9	2.9	ENE					114.0			45.4	
平年差/比	//	//	//							//			//	

## 地域雨量観測旬報

2010年5月21日～31日 島根県 (68)

(1/1)

観測所名	大東				伯太				佐田				福光				桜江				三隅			
	降水量(mm)				降水量(mm)				降水量(mm)				降水量(mm)				降水量(mm)				降水量(mm)			
	日計	平年比	最大1時間	最大10分間	日計	平年比	最大1時間	最大10分間	日計	平年比	最大1時間	最大10分間	日計	平年比	最大1時間	最大10分間	日計	平年比	最大1時間	最大10分間	日計	平年比	最大1時間	最大10分間
21	0.0		0.0	0.0	0.0		0.0	0.0	0.0		0.0	0.0	0.0		0.0	0.0	0.0		0.0	0.0	0.0		0.0	0.0
22	5.5		3.0	1.0	5.0		3.0	1.0	5.5		3.0	1.0	5.5		3.0	1.0	6.5		3.0	1.0	8.5		4.0	1.0
23	30.5		5.5	2.0	21.0		3.5	1.0	29.0		4.0	1.5	26.5		6.0	2.5	41.0		9.0	3.0	37.5		6.5	3.0
24	10.0		3.5	1.5	13.0		6.5	3.0	6.0		3.0	1.5	6.0		3.5	1.5	8.0		4.0	1.0	2.5		1.5	0.5
25	4.5		2.5	1.5	3.0		2.0	1.0	5.5		1.5	1.5	1.5		1.0	0.5	4.0		1.5	1.0	3.5		2.5	1.5
半旬計/最大	50.5	263	5.5	2.0	42.0	225	6.5	3.0	46.0	205	4.0	1.5	39.5	190	6.0	2.5	59.5	248	9.0	3.0	52.0	221	6.5	3.0
26	13.0		2.5	1.0	11.5		3.0	1.0	20.5		3.0	1.0	1.5		0.5	0.5	25.5		4.0	1.0	1.5		0.5	0.5
27	5.0		1.5	1.0	3.0		1.0	1.0	7.5		2.5	1.0	2.5		1.5	0.5	5.5		1.5	0.5	3.0		0.5	0.5
28	0.0		0.0	0.0	0.0		0.0	0.0	0.0		0.0	0.0	0.0		0.0	0.0	0.0		0.0	0.0	0.0		0.0	0.0
29	0.0		0.0	0.0	0.0		0.0	0.0	0.0		0.0	0.0	0.0		0.0	0.0	0.0		0.0	0.0	0.0		0.0	0.0
30	0.0		0.0	0.0	0.0		0.0	0.0	0.0		0.0	0.0	0.0		0.0	0.0	0.0		0.0	0.0	0.0		0.0	0.0
31	0.0		0.0	0.0	0.0		0.0	0.0	0.0		0.0	0.0	0.0		0.0	0.0	0.0		0.0	0.0	0.0		0.0	0.0
半旬計/最大	18.0	86	2.5	1.0	14.5	74	3.0	1.0	28.0	116	3.0	1.0	4.0	18	1.5	0.5	31.0	128	4.0	1.0	4.5	19	0.5	0.5
旬計	68.5	194			56.5	172			74.0	184			43.5	120			90.5	219			56.5	138		
旬最大	30.5		5.5	2.0	21.0		6.5	3.0	29.0		4.0	1.5	26.5		6.0	2.5	41.0		9.0	3.0	37.5		6.5	3.0
起日	23		23	23	23		24	24	23		23	23	23		23	23	23		23	23	23		23	23

観測所名	波佐				匹見																			
	降水量(mm)				降水量(mm)				降水量(mm)				降水量(mm)				降水量(mm)							
	日計	平年比	最大1時間	最大10分間	日計	平年比	最大1時間	最大10分間	日計	平年比	最大1時間	最大10分間	日計	平年比	最大1時間	最大10分間	日計	平年比	最大1時間	最大10分間	日計	平年比	最大1時間	最大10分間
21	0.0		0.0	0.0	0.0		0.0	0.0																
22	4.5		2.5	0.5	3.5		1.5	0.5																
23	41.5		8.0	3.0	45.0		10.5	3.0																
24	9.0		6.0	2.0	4.5		3.5	1.0																
25	10.5		3.0	2.0	8.0		4.0	2.0																
半旬計/最大	65.5	243	8.0	3.0	61.0	240	10.5	3.0																
26	42.5		3.5	1.0	29.0		3.5	1.0																
27	9.5		1.5	0.5	5.0		2.0	1.0																
28	0.0		0.0	0.0	0.0		0.0	0.0																
29	0.0		0.0	0.0	0.0		0.0	0.0																
30	0.0		0.0	0.0	0.0		0.0	0.0																
31	0.0		0.0	0.0	0.0		0.0	0.0																
半旬計/最大	52.0	190	3.5	1.0	34.0	133	3.5	1.0																
旬計	117.5	238			95.0	221																		
旬最大	42.5		8.0	3.0	45.0		10.5	3.0																
起日	26		23	23	23		23	23																

- ) : 統計値を求める対象となる資料の一部が欠けているが、その範囲が許容の範囲内の値。  
 ] : 統計値を求める対象となる資料が、許容する範囲内の資料数を満たさず、十分な信頼を保障できない値である。  
 x : 統計値を求める対象となる資料が、参考値もしくは欠測により全く統計値を求めることができない。

# 地域気象観測月報(集計値)

島根県 (68) 2010年5月  
1/2頁

観測所名	西郷	西郷岬	海士	鹿島	斐川	松江	出雲	大田	掛合	横田	赤名	川本	浜田	瑞穂	弥栄	
気	平均	16.0	15.4	16.2	16.5	16.7	16.9	16.6	16.8	16.1	14.9	14.2	16.1	17.2	14.8	14.7
	平年差	-0.1	//	-0.2	-0.1	//	-0.5	-0.1	-0.6	0	-0.5	-0.7	-0.2	0	-0.4	-0.3
	最高	27.0	25.3	26.1	28.2	28.0	28.1	28.0	28.9	29.3	29.2	28.3	29.8	29.1	29.8	27.5
	起日	5	21	21	18	18	6	18	22	17	5	21	21	6	21	21
	最低	6.3	7.6	6.5	6.7	6.2	7.2	4.6	6.5	4.1	0.3	1.1	2.0	8.3	-0.4	0.3
	起日	15	13	1	2	2	2	2	2	15	2	2	2	14	2	2
	最高平均	20.1	19.1	19.9	21.3	21.4	21.6	21.7	22.2	22.2	21.5	20.4	22.7	21.3	21.9	21.0
	最高平年差	-0.1	//	-0.3	0.2	//	-0.5	0.2	-0.2	0.2	0.1	-0.2	0.2	0.3	0.3	0.4
	最低平均	11.7	12.1	11.9	11.6	11.9	12.5	10.8	11.8	10.3	8.7	8.4	10.2	13.0	7.9	8.3
	最低平年差	0.1	//	-0.2	-0.4	//	-0.4	-0.6	-0.6	0.2	-0.6	-0.8	-0.3	0.0	-0.9	-0.5
	積算気温	495	479	502	512	518	522	514	522	499	432	394	500	533	449	407
温	平均0 未満日数	0	0	0	0	0	0	0	0	0	0	0	0	0	0	0
	平均25 以上日数	0	0	0	0	0	0	0	0	0	0	0	0	0	0	0
	最高0 未満日数	0	0	0	0	0	0	0	0	0	0	0	0	0	0	0
	最高25 以上日数	2	1	4	9	6	5	6	9	11	9	6	13	4	9	8
	最高30 以上日数	0	0	0	0	0	0	0	0	0	0	0	0	0	0	0
	最高35 以上日数	0	0	0	0	0	0	0	0	0	0	0	0	0	0	0
	最低0 未満日数	0	0	0	0	0	0	0	0	0	0	0	0	0	1	0
	最低25 以上日数	0	0	0	0	0	0	0	0	0	0	0	0	0	0	0
日照	月計	181.5		188.0	186.7		173.5	200.1	207.5	175.8	182.5	178.1	188.0	202.7	197.0	184.5
	平年比	89		95	93		87	97	103	97	97	103	107	102	106	96
	0.1時間未満日数	6		6	3		4	4	4	5	5	5	5	5	4	6
風向・風速	平均風速	3.4	4.5	2.6	2.6	4.8	3.6	2.8	2.1	1.8	1.8	1.3	1.6	3.4	1.5	1.9
	最大風速	14.2	16.5	10.8	10.9	14.6	13.8	9.7	6.9	7	8.9	7.7	9.6	14.8	9.9	9.4
	最大風速風向	SW	SW	WSW	WSW	WSW	W	S	SE	SSW	WNW	SE	S	SW	S	SE
	起日	24	24	24	24	24	24	19	23	6	1	23	6	25	6	23
	最大瞬間風速	24.8	24.7	20.5	18.8	20.1	21	18.9	15.1	17.1	16.8	17.9	18.3	21.6	18.1	24.7
	最大瞬間風速風向	WSW	WSW	WSW	W	WSW	WSW	S	SE	SSW	S	ESE	SSW	WSW	S	SE
	起日	24	24	7	7	25	24	19	23	6	23	23	23	25	6	22
	最多風向	NW	WSW	SW	ENE	WSW	W	WSW	SE	SSE	WNW	N	WSW	ENE	WNW	N
	10m/s以上日数	6	8	1	3	9	7	0	0	0	0	0	0	2	0	0
	15m/s以上日数	0	1	0	0	0	0	0	0	0	0	0	0	0	0	0
	20m/s以上日数	0	0	0	0	0	0	0	0	0	0	0	0	0	0	0
	30m/s以上日数	0	0	0	0	0	0	0	0	0	0	0	0	0	0	0
降水	月計	173.5	156.5	157.0	136.0	142.0	151.5	121.5	106.0	98.5	97.5	132.0	141.5	74.5	125.0	136.5
	平年比	131	//	120	105	//	115	91	75	71	82	82	95	51	89	82
	最大日降水量	110.0	112.0	120.5	39.0	50.0	47.5	49.0	37.0	23.0	20.0	39.5	45.0	32.5	44.5	34.5
	起日	23	23	23	25	23	23	23	23	23	23	23	23	23	23	26
	最大1時間降水量	12.0	12.5	13.5	20.0	16.5	13.0	12.0	9.0	3.5	6.0	5.5	8.5	6.0	8.0	8.5
	起日 時分	23 21:41	23 21:30	23 04:25	25 08:05	25 08:30	25 08:48	25 05:56	23 19:29	23 19:29	25 10:59	18 20:14	19 09:12	23 18:38	23 17:08	19 10:20
	最大10分間降水量	4.0	4.5	3.0	7.0	7.5	4.5	5.5	5.5	2.0	3.0	2.5	3.5	2.5	2.0	3.5
	起日 時分	19 05:13	19 05:09	23 04:08	25 07:16	25 08:13	25 06:08	25 05:33	25 05:28	12 02:20	25 10:31	18 19:32	12 01:43	12 00:48	23 17:04	19 10:04
	1mm以上日数	7	7	9	12	12	12	12	12	12	12	13	12	11	12	11
	10mm以上日数	4	3	2	3	3	4	3	3	2	4	4	2	3	3	3
	30mm以上日数	1	1	1	2	2	1	1	1	0	0	1	1	1	1	2
	50mm以上日数	1	1	1	0	1	0	0	0	0	0	0	0	0	0	0
	70mm以上日数	1	1	1	0	0	0	0	0	0	0	0	0	0	0	0
	100mm以上日数	1	1	1	0	0	0	0	0	0	0	0	0	0	0	0

]: 統計値を求める対象となる資料の一部が欠けているが、その範囲が許容の範囲内の値。

]: 統計値を求める対象となる資料が、許容する範囲内の資料数を満たさず、十分な信頼を保障できない値である。

x: 統計値を求める対象となる資料が、参考値もしくは欠測により全くなく統計値を求めることができない。

# 地域気象観測月報(集計値)

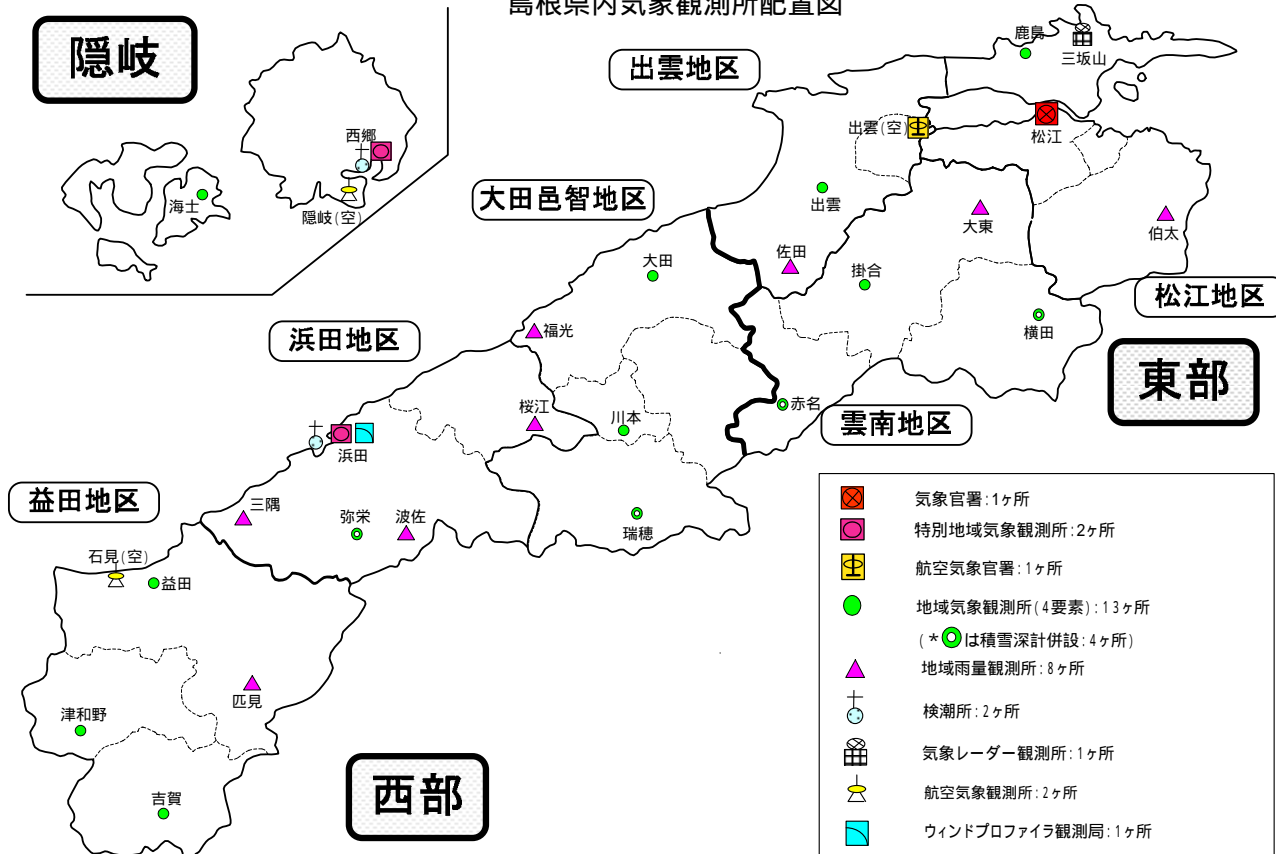
島根県 (68)

2010年5月  
2/2頁

観測所名	高津	益田	津和野	吉賀		
気	平均	16.6	17.7	16.9	15.6	
	平年差	//	0.3	-0.4	//	
	最高	27.5	29.1	31.2	29.7	
	起日	17	17	21	21	
	最低	6.4	6.7	3.3	1.1	
	起日	2	2	2	2	
	最高平均	21.0	22.5	23.4	21.9	
	最高平年差	//	0.5	-0.2	//	
	最低平均	12.2	12.8	11.0	9.7	
	最低平年差	//	0.3	-0.4	//	
	積算気温	514	550	524	483	
	温	平均0 未満日数	0	0	0	0
		平均25 以上日数	0	0	0	0
		最高0 未満日数	0	0	0	0
最高25 以上日数		7	8	13	8	
最高30 以上日数		0	0	1	0	
最高35 以上日数		0	0	0	0	
最低0 未満日数		0	0	0	0	
最低25 以上日数		0	0	0	0	
日照		月計		207.5	180.1	166.7
		平年比		104	104	//
	0.1時間未満日数		5	5	7	
	風向・風速	平均風速	3.7	2.0	2.1	2.4
最大風速		13.7	8.5	9.9	9.3	
最大風速風向		SSE	S	SSW	ENE	
起日		18	18	18	26	
最大瞬間風速		20.1	15.4	23.2	16.5	
最大瞬間風速風向		SSE	SSE	SSE	SW	
起日		18	6	22	23	
最多風向		SSE	S	SSW	NE	
10m/s以上日数		6	0	0	0	
15m/s以上日数		0	0	0	0	
20m/s以上日数		0	0	0	0	
30m/s以上日数		0	0	0	0	
降水量		月計	88.5	85.0	146.0	169.0
		平年比	//	62	101	//
	最大日降水量	29.5	28.5	50.5	78.5	
	起日	23	23	23	23	
	最大1時間降水量	10.0	6.0	8.0	11.5	
	起日 時分	19 09:36	23 22:29	23 16:39	23 16:00	
	最大10分間降水量	3.5	3.0	3.5	3.0	
	起日 時分	19 09:21	19 09:15	19 09:52	23 15:43	
	1mm以上日数	9	10	11	13	
	10mm以上日数	2	2	5	4	
	30mm以上日数	0	0	1	1	
	50mm以上日数	0	0	1	1	
	70mm以上日数	0	0	0	1	
	100mm以上日数	0	0	0	0	



島根県内気象観測所配置図



平成 22 年 4 月 1 日 現在

島根県地域気象観測所（アメダス）所在地一覧表

観測所	気温	降水量	日照	風向 風速	積雪	所在地	緯度	経度	海面上 の高さ
西郷	○	○	○	○	○	隠岐郡隠岐の島町西町大城（西郷特別地域気象観測所）	36°12.2'	133°20.0'	27m
西郷岬	○	○		○		隠岐郡隠岐の島町岬町字風の松（隠岐航空気象観測所）	36°10.7'	133°19.4'	80m
海士	○	○	○	○		隠岐郡海士町大字海士	36°05.8'	133°05.8'	3m
鹿島	○	○	○	○		松江市鹿島町北講武	35°31.2'	133°01.3'	5m
斐川	○	○		○		簸川郡斐川町大字沖州字反（出雲空港出張所）	35°24.8'	132°53.4'	2m
松江	○	○	○	○	○	松江市西津田（松江地方気象台）	35°27.4'	133°03.9'	17m
出雲	○	○	○	○		出雲市芦渡町	35°19.9'	132°43.8'	20m
大東		○				雲南市大東町下阿用	35°19.1'	132°57.9'	56m
伯太		○				安来市伯太町母里	35°21.0'	133°16.4'	23m
佐田		○				出雲市佐田町大呂	35°13.3'	132°43.4'	100m
大田	○	○	○	○		大田市大田町大田	35°11.4'	132°29.8'	30m
掛合	○	○	○	○		雲南市掛合町掛合	35°11.9'	132°49.0'	215m
横田	○	○	○	○	○	仁多郡奥出雲町稲原	35°10.4'	133°06.2'	369m
福光		○				大田市温泉津町福光	35°04.2'	132°19.9'	8m
赤名	○	○	○	○	○	飯石郡飯南町下赤名	35°00.1'	132°42.7'	444m
桜江		○				江津市桜江町川戸	34°57.2'	132°20.0'	32m
川本	○	○	○	○		邑智郡川本町川本	34°58.6'	132°29.5'	132m
浜田	○	○	○	○		浜田市大辻町（浜田特別地域気象観測所）	34°53.8'	132°04.2'	19m
瑞穂	○	○	○	○	○	邑智郡邑南町淀原	34°51.2'	132°31.8'	327m
三隅		○				浜田市三隅町三隅	34°47.3'	131°57.5'	11m
弥栄	○	○	○	○	○	浜田市弥栄町長安本郷	34°46.6'	132°06.5'	380m
波佐		○				浜田市金城町波佐	34°46.8'	132°11.8'	370m
高津	○	○		○		益田市内田町（石見航空気象観測所）	34°40.5'	131°47.4'	54m
益田	○	○	○	○		益田市あけぼの東町	34°40.6'	131°50.6'	4m
匹見		○				益田市匹見町匹見	34°34.3'	132°01.0'	259m
津和野	○	○	○	○		鹿足郡津和野町森村口	34°27.7'	131°46.2'	165m
吉賀	○	○	○	○		鹿足郡吉賀町七日市	34°23.5'	131°53.6'	250m



# 中国地方 1か月予報

(5月29日から6月28日までの天候見通し)

平成22年5月28日  
広島地方気象台発表

## <特に注意を要する事項>

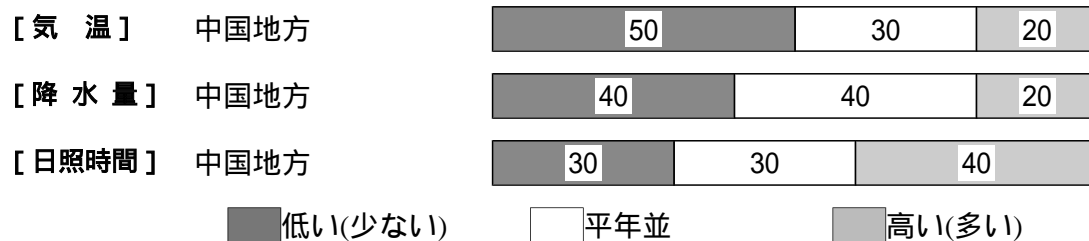
期間のはじめは気温が低い見込みです。

## <予想される向こう1か月の天候>

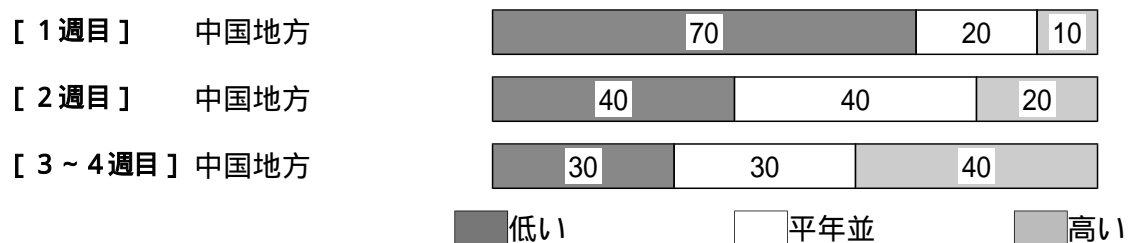
向こう1か月の出現の可能性が最も大きい天候と特徴のある気温、降水量等の確率は以下のとおりです。天気は数日の周期で変わるでしょう。ぐずつく時期がある見込みです。

向こう1か月の気温は、低い確率50%です。降水量は、平年並または少ない確率ともに40%です。週別の気温は、1週目は低い確率70%、2週目は平年並または低い確率ともに40%です。

## <向こう1か月の気温、降水量、日照時間の各階級の確率(%)>



## <気温経過の各階級の確率(%)>



## <予報の対象期間>

1か月 : 5月29日(土) ~ 6月28日(月)  
1週目 : 5月29日(土) ~ 6月4日(金)  
2週目 : 6月5日(土) ~ 6月11日(金)  
3~4週目 : 6月12日(土) ~ 6月25日(金)

## <次回発表予定等>

1か月予報 : 毎週金曜日 14時30分 次回は6月4日  
3か月予報 : 6月24日(木) 14時

< 参考資料（平年並の範囲等） >

( 1 ) 30 年平均値（向こう 1 か月の平均気温、降水量、日照時間と 1 週目、2 週目、3 ~ 4 週目の平均気温）

	気 温 ( )	降 水 量 (mm)	日照時間 (時間)	気 温( )		
				1 週目	2 週目	3 ~ 4 週目
松江	20.8	174.7	175.3	19.5	20.4	21.4
西郷	19.5	166.7	186.4	18.1	19.0	20.2
浜田	20.6	186.5	172.3	19.1	20.0	21.2
鳥取	21.2	143.2	170.5	19.8	20.7	21.8
米子	20.9	163.5	178.4	19.6	20.5	21.5
境	21.0	166.9	183.4	19.6	20.5	21.6
広島	22.5	240.1	171.0	21.2	22.1	23.1
呉	21.6	229.1	167.4	20.3	21.2	22.2
福山	21.6	177.7	178.4	20.1	21.1	22.3
岡山	22.6	171.9	169.0	21.2	22.2	23.2
津山	20.6	198.9	163.1	19.1	20.1	21.3

なお、気温、降水量、日照時間の「平年並」の範囲は、地点ごとに幾分違いはありますが、下に示した地域平均の「平年並」の範囲を参考にして下さい。

( 2 ) 1971 ~ 2000 年のデータに基づいた向こう 1 か月地域平均の気温、降水量、日照時間の平年差(比)の「平年並」の範囲は次のとおりです。

	気温平年差( )	降水量平年比(%)	日照時間平年比(%)
中国地方	-0.3 ~ +0.3	81 ~ 114	91 ~ 107
山陰	-0.4 ~ +0.3	76 ~ 114	92 ~ 108
山陽	-0.2 ~ +0.2	83 ~ 115	92 ~ 108

( 3 ) この予報期間の 1 週目、2 週目、3 ~ 4 週目の地域平均の気温平年差の「平年並」の範囲は次のとおりです。

	1 週目	2 週目	3 ~ 4 週目
中国地方	-0.4 ~ +0.5	-0.4 ~ +0.4	-0.5 ~ +0.4
山陰	-0.5 ~ +0.6	-0.4 ~ +0.5	-0.6 ~ +0.5
山陽	-0.3 ~ +0.4	-0.4 ~ +0.4	-0.4 ~ +0.4

< 参考資料（利用上の注意） >

( 1 ) 気温(降水量)等は、「低い(少ない)」「平年並」「高い(多い)」の 3 つの階級で予報します。階級の幅は、1971 ~ 2000 年の 30 年間に於ける各階級の出現率が等分(それぞれ 33%)となるように決めてあります(気候的出現率と呼びます)。

( 2 ) 予報する確率の数値は、それぞれの階級が出現する可能性の大きさを表しています。予測資料の信頼性が大きい場合には気候的出現率から大きく隔たった 10%以下や 60%以上の確率を付けられますが、特定の階級を強調できない場合には気候的出現率と同じかそれと同程度(30%、40%)の確率しか付けられません。

( 3 ) 晴れや雨などの天気日数は、平年の日数よりも多い(少ない)場合は「平年に比べて多い(少ない)」、また平年の日数と同程度に多い(少ない)場合には「平年と同様に多い(少ない)」と表現します。なお、単に多い(少ない)と表現した場合には対象期間の 2 分の 1 より多い(少ない)ことを意味します。