

島根県農業気象速報

平成22年5月中旬

島根県
松江地方気象台

平成22年5月21日発行

気象概況 平成22年5月中旬

中頃は高気圧に覆われて晴れの日が続いたが、初めと終わりには気圧の谷や前線の影響で雨となった。

日付	天気概況	松江(6時～18時)	松江(18時～翌06時)
11日	気圧の谷の影響を受ける	雨一時曇	曇一時雨
12日	寒気の影響を受ける	曇一時雨	晴一時曇
13日	大陸の高気圧に覆われる	晴	晴
14日	移動性の高気圧に覆われる	晴一時曇	晴
15日	移動性の高気圧に覆われる	薄曇時々晴	晴時々曇
16日	東海上の高気圧に覆われる	晴	晴
17日	太平洋の高気圧に覆われる	晴	晴後曇
18日	南から暖かく湿った空気が流入	曇後一時雨	雨
19日	停滞前線が九州付近まで北上	雨一時曇	雨後曇
20日	東シナ海の高気圧に覆われる	曇後一時晴	晴

気象官署の観測値(5月中旬)

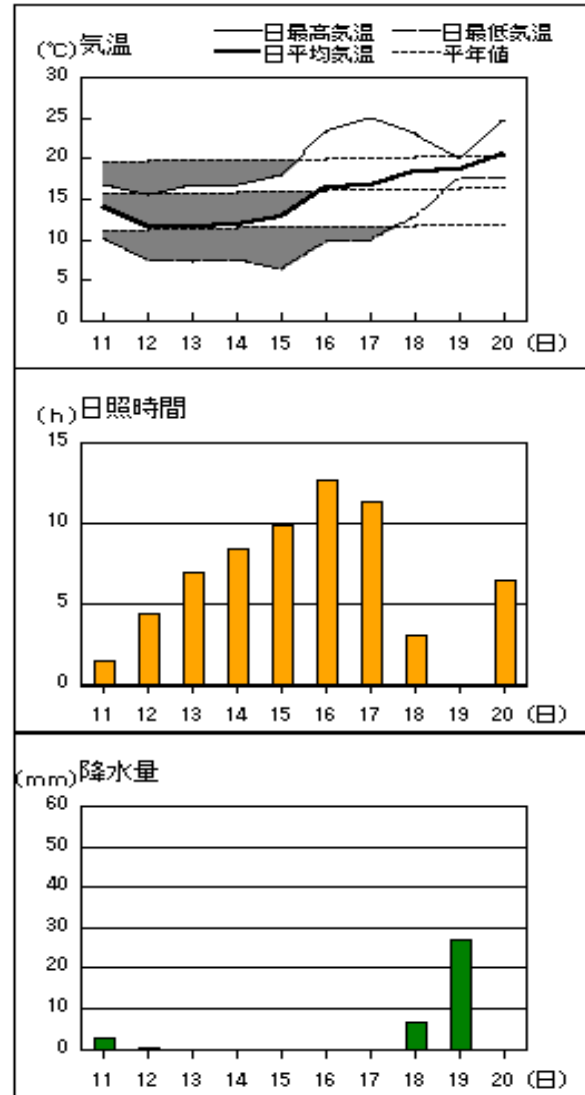
要素	気温()						降水量(mm)		日照時間(h)	
	平均		最高		最低					
官署	本年	平年	本年	平年	本年	平年	本年	平年	本年	平年
松江	16.5	17.1	21.8	22.2	12.1	12.5	44.0	49.5	59.9	66.0
浜田	16.6	17.0	21.1	21.3	12.5	12.7	26.0	58.8	69.4	64.5
西郷	15.3	15.9	20.0	20.3	10.6	11.3	36.5	48.8	64.4	68.9

平均気温は、全域「低い」。降水量は、松江・西郷「平年並」、浜田「少ない」。日照時間は、松江「少ない」、浜田・西郷「平年並」。

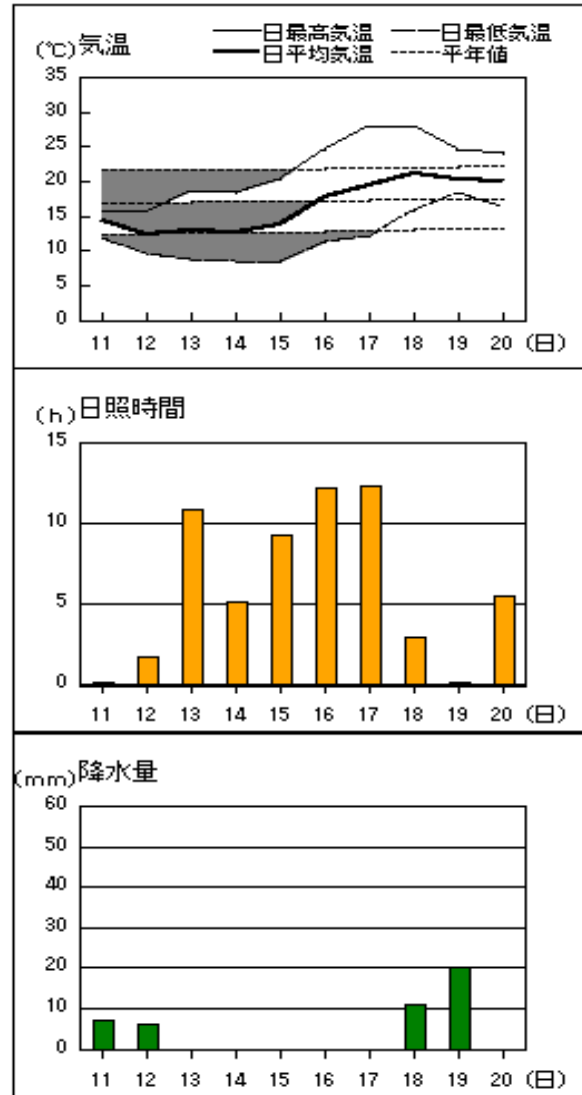
注：地上気象観測における平年の統計期間は、松江、浜田、西郷とも1971～2000年の30年間である。

アメダス 気象経過図：2010年5月11日-2010年5月20日

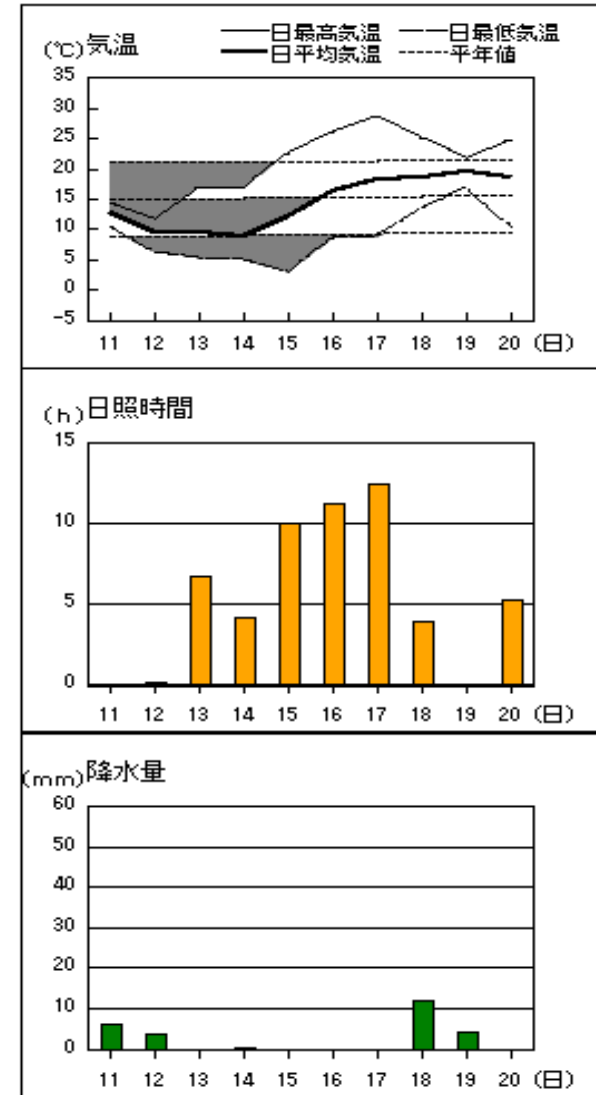
西郷



松江

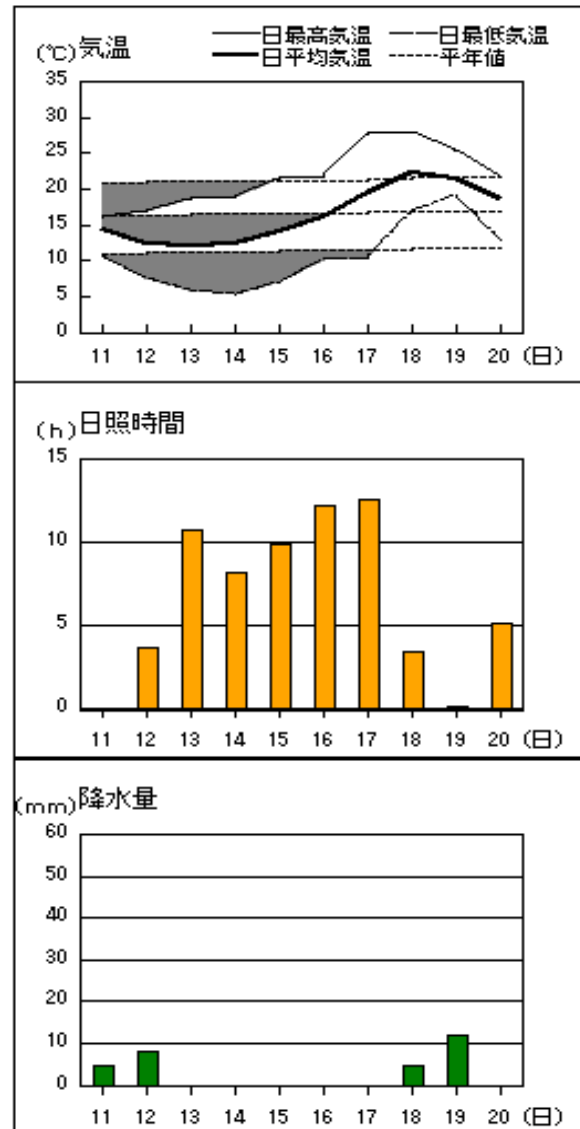


横田

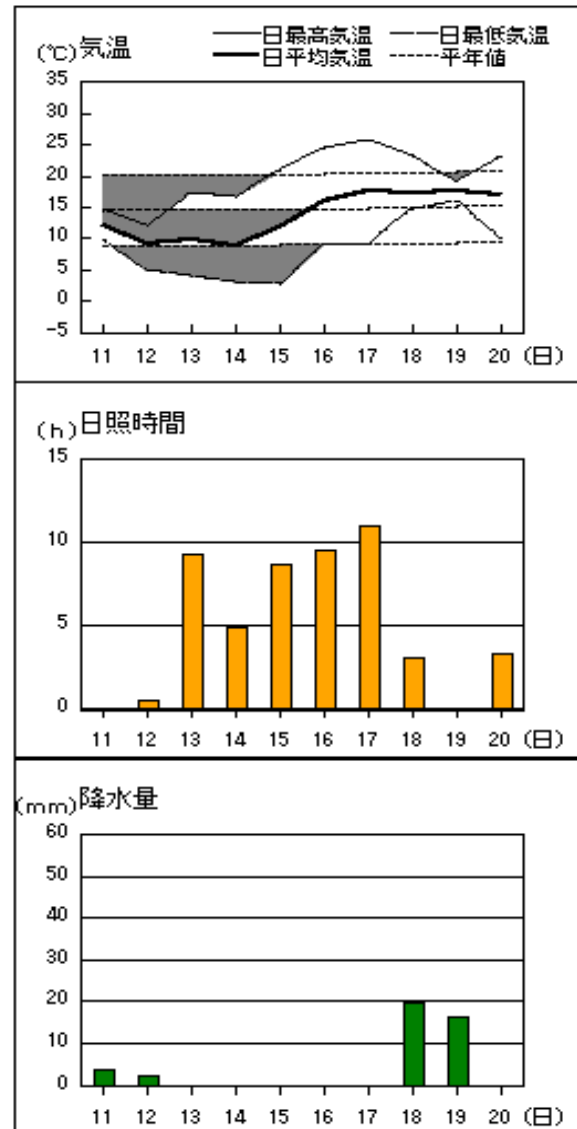


アメダス 気象経過図：2010年5月11日-2010年5月20日

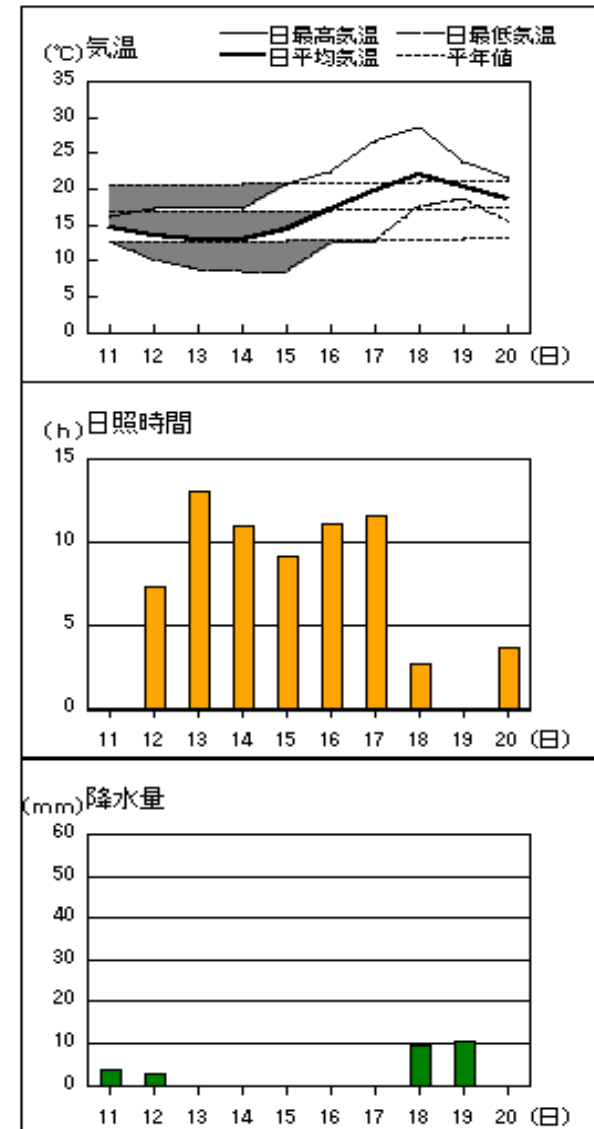
出雲



赤名

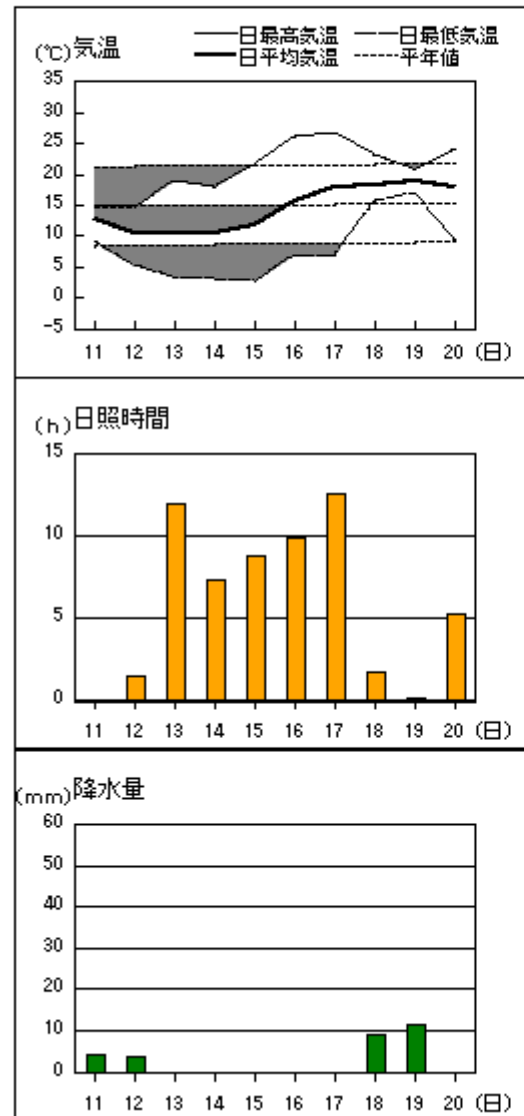


浜田

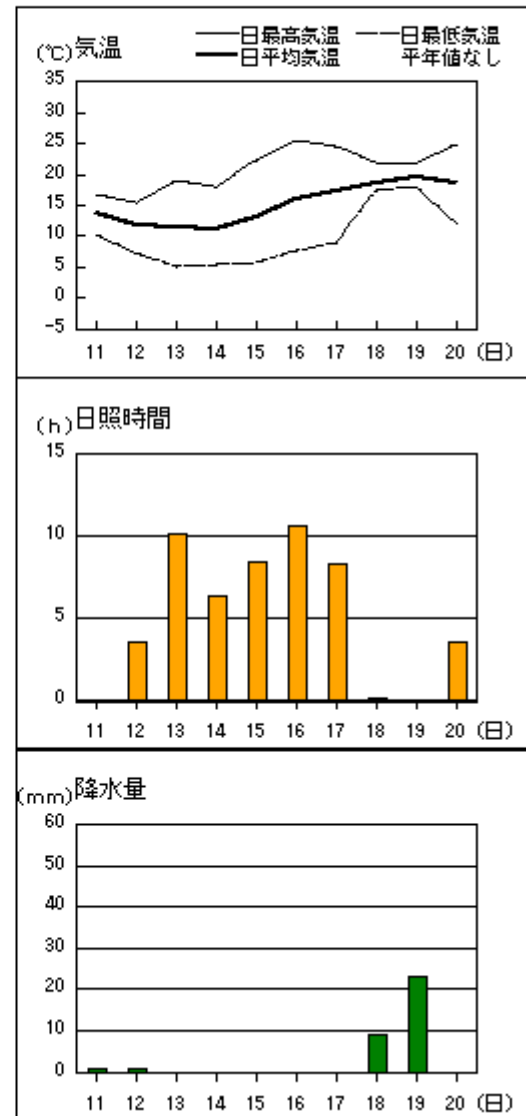


アメダス 気象経過図：2010年5月11日-2010年5月20日

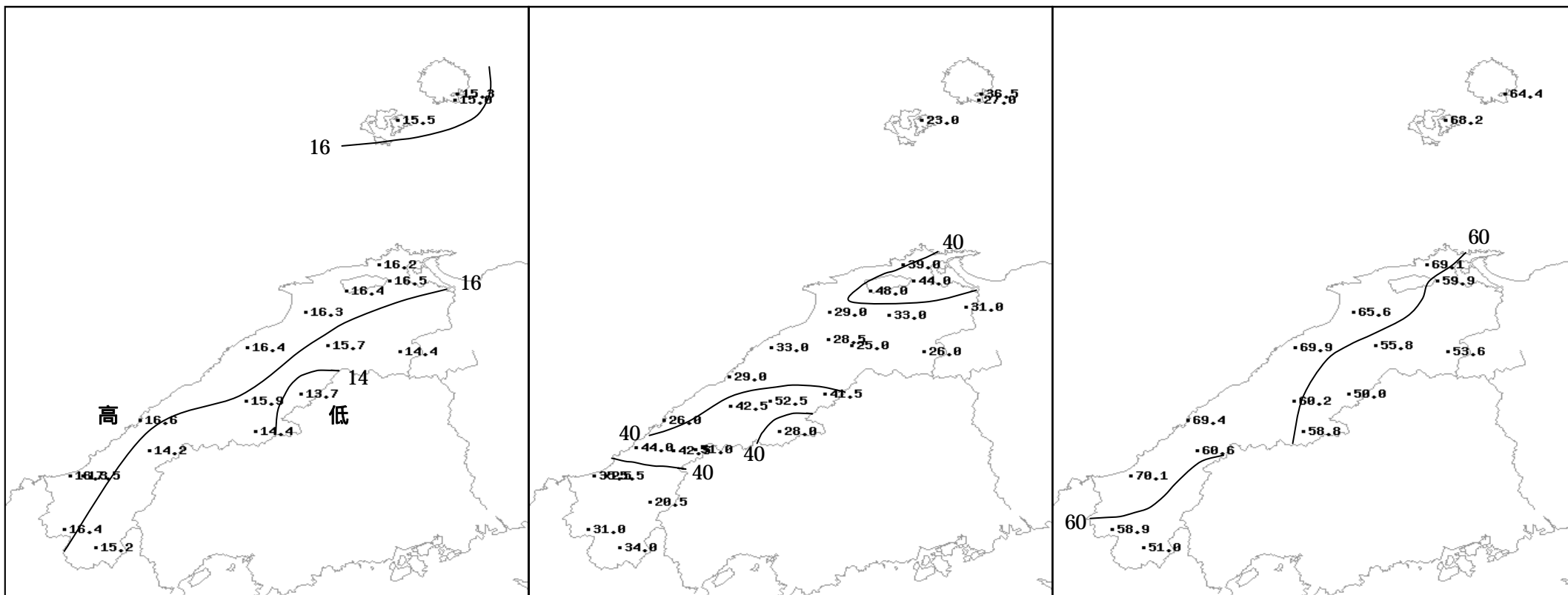
瑞穂



吉賀



2010年(平成22年)5月中旬の気象分布図



平均気温 ()

降水量 (mm)

日照時間 (h)

地域気象観測旬報

2010年5月11日～20日 島根県 (68)

(1/5)

観測所名	西郷										10 以上積算気温			153
	気温()			風向・風速(m/s)						降水量(mm)			日照(h)	
	平均	最高	最低	平均	最多	最大	風向	瞬間	風向	日計	1時間	10分		
11	14.1	16.7	10.1	1.9	WNW	6.4	NW	8.9	NW	2.5	1.0	1.0	1.5	
12	11.6	15.5	7.5	2.5	NW	5.5	NW	9.6	NNW	0.5	0.5	0.5	4.4	
13	11.6	16.6	7.2	2.3	NW	5.7	SSE	9.3	SSE	0.0	0.0	0.0	6.9	
14	11.9	16.8	7.5	2.1	NW	4.9	SSE	6.7	SE	0.0	0.0	0.0	8.4	
15	12.7	17.8	6.3	2.5	ENE	5.9	ENE	8.9	E	0.0	0.0	0.0	9.9	
16	16.4	23.3	9.6	2.7	WNW	6.2	W	11.1	WSW	0.0	0.0	0.0	12.6	
17	16.7	24.9	9.8	1.8	SSE	5.1	SSE	7.1	SSE	0.0	0.0	0.0	11.3	
18	18.5	23.1	12.9	1.5	SSE	4.7	S	8.7	S	6.5	3.0	1.0	3.0	
19	18.6	20.1	17.3	2.1	SW	6	W	9.9	SSW	27.0	6.5	4.0	0.0	
20	20.6	24.7	17.7	3.1	WNW	6	W	8.8	WNW	0.0	0.0	0.0	6.4	
前半旬	12.4	16.7	7.7	2.3	NW					3.0			31.1	
後半旬	18.2	23.2	13.5	2.2	WNW					33.5			33.3	
旬	15.3	20.0	10.6	2.3	NW					36.5			64.4	
平年差/比	-0.5	+0.2	-0.9							65			105	

観測所名	西郷岬										10 以上積算気温			150
	気温()			風向・風速(m/s)						降水量(mm)			日照(h)	
	平均	最高	最低	平均	最多	最大	風向	瞬間	風向	日計	1時間	10分		
11	13.5	16.5	9.1	2.8	NNW	8	NW	11.8	NW	1.0	0.5	0.5		
12	11.1	14.6	7.9	3.6	NNW	7	NNW	10.3	NNW	0.5	0.5	0.5		
13	11.5	15.9	7.6	3.0	NNW	5.8	S	7.7	SSW	0.0	0.0	0.0		
14	12.0	16.1	8.6	2.9	NNW	4.6	SSE	6.7	SE	0.5	0.5	0.5		
15	12.9	16.3	8.6	3.4	E	6.9	NE	8.7	NE	0.0	0.0	0.0		
16	16.2	22.3	10.7	3.2	SW	7.8	WNW	11.8	WNW	0.0	0.0	0.0		
17	17.7	23.7	12.1	2.2	NNE	5	ENE	6.7	ENE	0.0	0.0	0.0		
18	18.8	24.2	15.3	2.6	SE	5.7	ESE	8.2	ESE	5.0	2.5	1.0		
19	18.0	19.4	16.9	3.2	SSE	6.4	S	9.3	WSW	20.0	6.0	4.5		
20	18.7	23.1	16.5	4.2	WSW	6.9	WSW	9.3	WSW	0.0	0.0	0.0		
前半旬	12.2	15.9	8.4	3.1	NNW					2.0				
後半旬	17.9	22.5	14.3	3.1	SW					25.0				
旬	15.0	19.2	11.3	3.1	NNW					27.0				
平年差/比	//	//	//							//				

観測所名	海士										10 以上積算気温			155
	気温()			風向・風速(m/s)						降水量(mm)			日照(h)	
	平均	最高	最低	平均	最多	最大	風向	瞬間	風向	日計	1時間	10分		
11	13.8	15.3	10.3	1.5	N	3.8	NNW	7.7	N	2.0	1.0	0.5	0.1	
12	11.3	13.6	7.7	1.7	N	3.7	N	8.3	N	1.5	1.5	0.5	3.7	
13	12.1	15.3	8.2	1.4	N	3.5	N	7.0	NNE	0.0	0.0	0.0	11.0	
14	12.4	17.4	8.0	1.2	NNE	3.3	NNE	7.0	NE	0.0	0.0	0.0	10.5	
15	13.3	18.1	6.6	1.7	ENE	4.9	ESE	8.4	ESE	0.0	0.0	0.0	10.0	
16	16.3	23.3	9.9	1.9	SW	4.8	SW	10.6	SSW	0.0	0.0	0.0	12.6	
17	17.7	25.4	9.6	1.1	NE	3.5	WSW	6.3	WSW	0.0	0.0	0.0	11.5	
18	19.6	24.7	13.6	1.7	S	5	SE	10.6	ESE	8.0	3.5	1.0	2.4	
19	19.2	21.1	18.1	2.2	SSE	4.8	SSE	10.8	WSW	11.5	3.0	1.5	0.0	
20	19.7	23.3	17.1	2.8	SW	5.4	SSW	10.4	SSW	0.0	0.0	0.0	6.4	
前半旬	12.6	15.9	8.2	1.5	N					3.5			35.3	
後半旬	18.5	23.6	13.7	1.9	SW					19.5			32.9	
旬	15.5	19.8	10.9	1.7	N					23.0			68.2	
平年差/比	-0.6	+0.1	-1.0							44			116	

観測所名	鹿島										10 以上積算気温			162
	気温()			風向・風速(m/s)						降水量(mm)			日照(h)	
	平均	最高	最低	平均	最多	最大	風向	瞬間	風向	日計	1時間	10分		
11	14.2	15.7	10.9	1.5	N	4.9	NNW	9.8	NNW	7.5	1.5	0.5	0.1	
12	12.4	15.4	8.7	1.9	NNW	5	NNW	8.4	N	6.0	4.5	2.0	4.2	
13	12.3	16.4	8.5	1.6	ENE	4.3	NNW	7.3	N	0.0	0.0	0.0	9.9	
14	12.5	17.2	8.1	1.8	NNW	4.8	NNW	7.6	NNW	0.0	0.0	0.0	10.2	
15	13.8	21.1	6.8	1.6	ESE	5.6	E	9.4	ESE	0.0	0.0	0.0	9.3	
16	16.6	23.5	10.6	2.1	ENE	6.9	W	12.1	W	0.0	0.0	0.0	12.2	
17	18.6	25.6	10.7	1.5	ENE	4.5	N	7.8	NNE	0.0	0.0	0.0	12.3	
18	21.4	28.2	14.4	3.3	SSE	6.5	S	11.2	SSW	5.0	2.5	1.0	4.1	
19	20.8	25.2	18.8	3.0	S	6.8	SW	11.0	SW	20.5	5.5	2.5	0.5	
20	19.8	23.2	16.7	2.8	SSW	7.1	SW	10.7	SW	0.0	0.0	0.0	6.3	
前半旬	13.0	17.2	8.6	1.7	NNW					13.5			33.7	
後半旬	19.4	25.1	14.2	2.5	SSW					25.5			35.4	
旬	16.2	21.2	11.4	2.1	ENE					39.0			69.1	
平年差/比	-0.2	+0.6	-0.6							68			121	

) : 統計値を求める対象となる資料の一部が欠けているが、その範囲が許容の範囲内の値。
] : 統計値を求める対象となる資料が、許容する範囲内の資料数を満たさず、十分な信頼を保障できない値である。
 x : 統計値を求める対象となる資料が、参考値もしくは欠測により全く統計値を求めることができない。

地域気象観測旬報

2010年5月11日～20日 島根県 (68)
(2/5)

観測所名	斐川										10 以上積算気温			164
	気温()			風向・風速(m/s)						降水量(mm)			日照(h)	
	平均	最高	最低	平均	最多	最大	風向	瞬間	風向	日計	1時間	10分		
11	14.5	15.8	11.5	3.1	NNW	6.6	NNW	7.7	NNW	4.0	1.0	0.5		
12	12.8	15.8	9.3	3.4	N	6.7	N	9.8	NNW	3.5	2.0	1.0		
13	12.5	17.5	7.4	3.0	S	5.3	N	7.2	N	0.0	0.0	0.0		
14	12.8	18.2	7.6	3.4	S	6.5	N	7.7	NNE	0.5	0.5	0.5		
15	13.7	19.6	7.1	4.7	ENE	9.8	ENE	11.8	E	0.0	0.0	0.0		
16	17.4	24.2	11.1	3.6	WSW	8.7	WSW	10.8	WSW	0.0	0.0	0.0		
17	19.0	26.2	10.8	3.5	SSE	6.7	NNE	8.7	ESE	0.0	0.0	0.0		
18	21.4	28.0	15.3	3.8	S	9.9	SSW	14.9	SW	9.0	4.5	1.5		
19	20.3	24.5	18.6	3.1	WSW	7.9	WSW	10.8	WSW	31.0	6.0	2.5		
20	19.4	22.9	15.4	5.0	WSW	7.3	WSW	9.8	WSW	0.0	0.0	0.0		
前半旬	13.3	17.4	8.6	3.5	N					8.0				
後半旬	19.5	25.2	14.2	3.8	WSW					40.0				
旬	16.4	21.3	11.4	3.7	S					48.0				
平年差/比	//	//	//							//				

観測所名	松江										10 以上積算気温			165
	気温()			風向・風速(m/s)						降水量(mm)			日照(h)	
	平均	最高	最低	平均	最多	最大	風向	瞬間	風向	日計	1時間	10分		
11	14.4	15.9	11.7	2.0	NW	5.5	NW	8.1	NW	7.0	1.5	0.5	0.2	
12	12.3	15.7	9.6	2.5	NW	6	NNW	9.4	NNW	6.0	4.5	1.5	1.7	
13	13.0	18.6	8.6	2.1	NW	5.3	WNW	8.3	WNW	0.0	0.0	0.0	10.8	
14	12.6	18.3	8.3	1.8	E	4.6	E	7.8	ESE	0.0	0.0	0.0	5.1	
15	13.8	20.3	8.3	3.0	E	6.7	E	10.9	E	0.0	0.0	0.0	9.2	
16	17.7	24.6	11.3	2.5	NW	8.1	WSW	11.5	W	0.0	0.0	0.0	12.1	
17	19.4	28.0	12.0	2.0	ESE	5.9	NW	9.1	ESE	0.0	0.0	0.0	12.3	
18	21.3	28.0	15.9	2.6	SSW	7.6	SW	12.9	SSW	11.0	5.0	2.0	2.9	
19	20.3	24.6	18.4	3.1	W	7.9	WSW	12.4	W	20.0	6.0	4.5	0.1	
20	20.0	24.1	16.4	4.0	W	6.6	WSW	9.3	W	0.0	0.0	0.0	5.5	
前半旬	13.2	17.8	9.3	2.3	E					13.0			27.0	
後半旬	19.7	25.9	14.8	2.8	W					31.0			32.9	
旬	16.5	21.8	12.1	2.6	E					44.0			59.9	
平年差/比	-0.6	+0.1	-0.8							76			100	

観測所名	出雲										10 以上積算気温			163
	気温()			風向・風速(m/s)						降水量(mm)			日照(h)	
	平均	最高	最低	平均	最多	最大	風向	瞬間	風向	日計	1時間	10分		
11	14.3	16.0	10.7	1.0	WSW	3.2	N	5.8	N	4.5	1.0	0.5	0.0	
12	12.4	16.9	7.7	1.5	WNW	3.8	WNW	7.6	WNW	8.0	5.0	1.5	3.7	
13	12.1	18.6	6.0	1.5	NNE	5	ENE	8.2	ENE	0.0	0.0	0.0	10.7	
14	12.4	18.9	5.4	1.7	NE	4.9	NE	8.0	NE	0.0	0.0	0.0	8.1	
15	14.2	21.5	6.9	2.9	NE	6.5	NE	9.2	NNE	0.0	0.0	0.0	9.8	
16	16.2	21.8	10.0	1.8	WSW	6	W	10.3	W	0.0	0.0	0.0	12.2	
17	19.6	27.6	10.4	1.8	E	4.8	SW	7.9	WNW	0.0	0.0	0.0	12.5	
18	22.2	28.0	16.9	4.3	S	7.2	S	16.1	S	4.5	2.0	1.0	3.4	
19	21.4	25.5	19.3	4.4	S	9.7	S	18.9	S	12.0	3.0	2.0	0.1	
20	18.6	21.7	13.1	1.8	W	4.4	W	7.5	WSW	0.0	0.0	0.0	5.1	
前半旬	13.1	18.4	7.3	1.7	NE					12.5			32.3	
後半旬	19.6	24.9	13.9	2.8	S					16.5			33.3	
旬	16.3	21.7	10.6	2.3	S					29.0			65.6	
平年差/比	-0.3	+0.6	-1.0							50			109	

観測所名	大田										10 以上積算気温			164
	気温()			風向・風速(m/s)						降水量(mm)			日照(h)	
	平均	最高	最低	平均	最多	最大	風向	瞬間	風向	日計	1時間	10分		
11	14.1	15.6	12.0	1.1	NNW	4	NNW	7.6	NW	6.5	1.5	1.0	0.0	
12	12.5	16.4	8.9	1.8	NW	4.1	NNW	8.1	NW	6.0	5.0	4.5	2.8	
13	12.2	18.5	7.1	1.9	N	4.4	N	8.9	N	0.0	0.0	0.0	12.3	
14	12.5	18.4	7.3	1.8	N	4.7	N	9.1	NW	0.0	0.0	0.0	10.1	
15	14.1	21.2	6.7	1.5	SE	3.8	N	6.5	N	0.0	0.0	0.0	10.1	
16	17.9	24.5	12.3	2.1	SSE	4.7	WNW	9.3	WNW	0.0	0.0	0.0	12.2	
17	20.3	27.5	11.9	2.0	SE	3.9	NW	8.2	ESE	0.0	0.0	0.0	12.5	
18	21.1	26.9	18.5	4.1	SE	6.5	ESE	15.1	SSE	9.0	3.5	2.0	4.0	
19	20.5	24.6	19.0	2.8	SE	6.6	SE	13.8	ESE	11.0	2.5	1.5	0.6	
20	19.2	23.6	15.0	1.6	W	3.7	S	6.4	W	0.5	0.5	0.5	5.3	
前半旬	13.1	18.0	8.4	1.6	N					12.5			35.3	
後半旬	19.8	25.4	15.3	2.5	SE					20.5			34.6	
旬	16.4	21.7	11.9	2.1	SE					33.0			69.9	
平年差/比	-0.8	-0.3	-0.4							51			117	

地域気象観測旬報

2010年5月11日～20日 島根県 (68)

(3/5)

観測所名	掛合									10 以上積算気温				157
	気温()			風向・風速(m/s)						降水量(mm)			日照(h)	
	平均	最高	最低	平均	最多	最大	風向	瞬間	風向	日計	1時間	10分		
11	13.4	15.0	11.4	0.9	N	3.7	NNW	7.0	N	7.0	1.0	0.5	0.0	
12	11.1	14.4	7.5	1.2	NNE	3.7	NNW	7.4	N	4.5	3.0	2.0	1.2	
13	10.8	17.4	5.8	1.4	NNW	5.2	NNW	9.3	NNW	0.0	0.0	0.0	8.8	
14	10.9	17.3	5.3	1.4	NNW	4.8	NNW	9.4	N	0.0	0.0	0.0	5.5	
15	12.8	21.9	4.1	1.3	NNW	4.3	NNW	7.2	NNW	0.0	0.0	0.0	9.4	
16	18.0	26.8	10.3	2.0	SE	4.6	N	9.3	N	0.0	0.0	0.0	11.1	
17	19.2	29.3	9.6	1.6	SSE	4.5	SSW	9.2	SW	0.0	0.0	0.0	11.1	
18	20.5	26.2	17.1	3.3	SSE	6.5	S	14.2	S	7.0	3.5	1.5	3.5	
19	21.1	24.3	18.8	2.8	S	5.9	S	13.4	SSE	6.5	2.5	1.0	0.4	
20	19.2	25.2	12.0	1.2	SE	3.3	SSE	6.8	S	0.0	0.0	0.0	4.8	
前半旬	11.8	17.2	6.8	1.2	NNW					11.5			24.9	
後半旬	19.6	26.4	13.6	2.2	SSE					13.5			30.9	
旬	15.7	21.8	10.2	1.7	SSE					25.0			55.8	
平年差/比	-0.1	+0.3	+0.2							41			106	

観測所名	横田									10 以上積算気温				116
	気温()			風向・風速(m/s)						降水量(mm)			日照(h)	
	平均	最高	最低	平均	最多	最大	風向	瞬間	風向	日計	1時間	10分		
11	12.6	14.3	10.4	1.3	WNW	3.9	WNW	6.4	NW	6.0	2.5	1.0	0.0	
12	9.6	11.7	6.1	1.6	WNW	5.5	NW	9.2	NW	3.5	2.5	1.5	0.1	
13	9.6	17.0	5.2	1.5	NW	5.3	NW	9.0	N	0.0	0.0	0.0	6.7	
14	9.0	16.8	4.9	1.1	NE	5.1	NE	8.4	NW	0.5	0.5	0.5	4.1	
15	12.1	22.5	2.9	1.2	NNW	5.1	WNW	8.2	W	0.0	0.0	0.0	10.0	
16	16.3	26.1	8.6	1.3	SW	4.2	NNE	7.4	NNE	0.0	0.0	0.0	11.2	
17	18.3	28.6	8.7	1.1	SSE	3.9	S	8.7	S	0.0	0.0	0.0	12.4	
18	18.6	25.1	13.3	2.0	S	5.1	S	12.8	SW	12.0	4.0	1.5	3.9	
19	19.4	21.8	16.9	2.6	S	6.2	S	14.5	S	4.0	2.0	0.5	0.0	
20	18.5	24.6	10.3	1.2	WNW	3.3	WNW	5.3	WNW	0.0	1.0	0.5	5.2	
前半旬	10.6	16.5	5.9	1.3	NW					10.0			20.9	
後半旬	18.2	25.2	11.6	1.6	S					16.0			32.7	
旬	14.4	20.9	8.7	1.5	S					26.0			53.6	
平年差/比	-0.7	0.0	-0.5							47			96	

観測所名	赤名									10 以上積算気温				109
	気温()			風向・風速(m/s)						降水量(mm)			日照(h)	
	平均	最高	最低	平均	最多	最大	風向	瞬間	風向	日計	1時間	10分		
11	12.1	14.7	9.7	0.9	N	2.4	N	5.5	N	3.5	1.0	0.5	0.0	
12	9.2	12.1	5.1	1.3	N	4.2	NNE	7.4	NNE	2.0	1.0	0.5	0.5	
13	9.8	17.1	4.1	1.4	N	4.3	NNE	8.9	NNE	0.0	0.0	0.0	9.3	
14	9.0	16.5	3.1	1.3	NNE	4	NNE	7.6	NNE	0.0	0.0	0.0	4.9	
15	11.6	20.7	2.8	1.1	S	3.6	SE	8.6	SE	0.0	0.0	0.0	8.6	
16	15.8	24.4	9.1	1.1	SE	3.3	SE	7.1	SSE	0.0	0.0	0.0	9.5	
17	17.7	25.7	9.1	1.5	SE	4.7	SE	9.1	SE	0.0	0.0	0.0	10.9	
18	17.2	23.1	14.7	1.5	SSE	5.2	SE	10.6	SE	19.5	5.5	2.5	3.0	
19	17.6	19.1	15.9	1.1	S	2.6	SSE	9.1	SE	16.5	5.0	1.5	0.0	
20	16.9	23.0	10.0	0.6	SSE	2.4	NNW	4.4	NNW	0.0	1.0	0.0	3.3	
前半旬	10.3	16.2	5.0	1.2	N					5.5			23.3	
後半旬	17.0	23.1	11.8	1.2	SE					36.0			26.7	
旬	13.7	19.6	8.4	1.2	N					41.5			50.0	
平年差/比	-1.0	-0.5	-0.8							54			98	

観測所名	川本									10 以上積算気温				159
	気温()			風向・風速(m/s)						降水量(mm)			日照(h)	
	平均	最高	最低	平均	最多	最大	風向	瞬間	風向	日計	1時間	10分		
11	13.9	15.5	11.8	0.8	NNW	3.2	NNW	7.3	NNW	3.0	1.0	0.5	0.0	
12	12.0	15.9	8.3	1.1	WNW	3.1	N	7.4	NNW	6.5	5.5	3.5	1.4	
13	11.8	19.0	6.7	1.2	NNW	4.7	NNW	8.7	NNW	0.0	0.0	0.0	10.1	
14	11.6	18.7	6.0	1.2	NNE	3.9	NNE	6.8	NNE	0.0	0.0	0.0	7.8	
15	13.4	22.8	5.9	1.1	NE	3.9	NE	8.7	NNE	0.0	0.0	0.0	9.0	
16	16.5	26.1	8.4	1.0	WNW	3.1	N	6.5	N	0.0	0.0	0.0	11.6	
17	19.5	28.9	8.0	2.1	SW	5	SW	11.1	SSW	0.0	0.0	0.0	12.1	
18	20.5	26.1	18.1	4.3	SSE	8	S	16.2	SSE	20.0	7.0	3.0	3.8	
19	20.4	23.3	18.5	2.3	SSE	6.7	SE	13.6	SE	23.0	8.5	3.0	0.0	
20	19.1	25.6	12.1	0.7	WSW	2.1	N	4.1	NNW	0.0	0.0	0.0	4.4	
前半旬	12.5	18.4	7.7	1.1	NNE					9.5			28.3	
後半旬	19.2	26.0	13.0	2.1	SSE					43.0			31.9	
旬	15.9	22.2	10.4	1.6	SSE					52.5			60.2	
平年差/比	-0.2	+0.1	-0.2							72			119	

地域気象観測旬報

2010年5月11日～20日 島根県 (68)
(4/5)

観測所名	浜田										10 以上積算気温			166
	気温()			風向・風速(m/s)						降水量(mm)			日照(h)	
	平均	最高	最低	平均	最多	最大	風向	瞬間	風向	日計	1時間	10分		
11	14.6	16.0	12.6	1.8	NNE	5.3	NNE	9.6	NNE	3.5	1.5	1.0	0.0	
12	13.5	17.1	10.0	2.5	NNE	4.6	NNW	8.5	N	2.5	2.5	2.5	7.3	
13	13.0	17.6	8.8	3.4	ENE	6.4	NE	9.1	NE	0.0	0.0	0.0	13.0	
14	12.9	17.3	8.3	3.3	ENE	6.1	N	10.3	NNE	0.0	0.0	0.0	10.9	
15	14.5	20.5	8.4	2.0	ENE	4.6	ENE	6.3	ENE	0.0	0.0	0.0	9.1	
16	17.2	22.4	12.4	2.4	ENE	5.2	WSW	7.6	WSW	0.0	0.0	0.0	11.1	
17	19.8	26.5	12.6	1.9	ENE	3.9	NNW	5.4	N	0.0	0.0	0.0	11.6	
18	21.9	28.4	17.4	2.0	ENE	6.9	S	11.7	S	9.5	5.0	1.5	2.7	
19	20.3	23.6	18.7	2.8	SW	7.2	SW	10.7	SW	10.5	5.0	2.0	0.0	
20	18.7	21.5	15.4	2.7	WSW	5.2	SW	7.6	SW	0.0	0.0	0.0	3.7	
前半旬	13.7	17.7	9.6	2.6	ENE					6.0			40.3	
後半旬	19.6	24.5	15.3	2.4	ENE					20.0			29.1	
旬	16.6	21.1	12.5	2.5	ENE					26.0			69.4	
平年差/比	-0.3	+0.4	-0.3							39			116	

観測所名	瑞穂										10 以上積算気温			144
	気温()			風向・風速(m/s)						降水量(mm)			日照(h)	
	平均	最高	最低	平均	最多	最大	風向	瞬間	風向	日計	1時間	10分		
11	12.7	15.1	9.2	1.0	WNW	2.8	WNW	8.8	WNW	4.0	1.5	0.5	0.0	
12	10.3	14.7	5.2	1.3	WNW	3.5	WNW	7.8	W	3.5	2.0	0.5	1.5	
13	10.4	19.0	3.3	1.0	N	4	WNW	7.7	WNW	0.0	0.0	0.0	11.9	
14	10.3	17.8	3.1	1.1	NE	3.8	ENE	7.6	WNW	0.0	0.0	0.0	7.3	
15	11.9	21.5	2.6	1.1	W	4.1	E	7.6	WNW	0.0	0.0	0.0	8.7	
16	15.7	25.9	6.9	1.0	E	3.3	WNW	6.7	WNW	0.0	0.0	0.0	9.8	
17	17.8	26.6	7.0	1.9	S	4.9	S	9.0	S	0.0	0.0	0.0	12.5	
18	18.1	23.1	15.5	2.6	SSE	6.9	S	13.1	SSW	9.0	3.5	1.5	1.7	
19	18.8	20.9	16.8	1.8	S	4.9	S	11.3	S	11.5	5.0	1.5	0.1	
20	17.8	23.9	9.5	0.8	WNW	2.8	WNW	4.8	WNW	0.0	1.0	0.0	5.3	
前半旬	11.1	17.6	4.7	1.1	WNW					7.5			29.4	
後半旬	17.6	24.1	11.1	1.6	S					20.5			29.4	
旬	14.4	20.9	7.9	1.4	WNW					28.0			58.8	
平年差/比	-0.6	-0.2	-1.0							42			107	

観測所名	弥栄										10 以上積算気温			112
	気温()			風向・風速(m/s)						降水量(mm)			日照(h)	
	平均	最高	最低	平均	最多	最大	風向	瞬間	風向	日計	1時間	10分		
11	12.2	14.1	9.3	1.6	N	4.7	NNE	8.3	NNE	4.0	1.5	0.5	0.0	
12	9.8	15.5	4.2	2.1	N	5	N	8.2	NNE	7.0	5.0	2.5	4.3	
13	9.9	17.3	2.8	2.3	N	5.7	NNE	9.4	NNE	0.0	0.0	0.0	11.7	
14	9.7	16.5	2.8	2.4	N	5.7	N	9.3	N	0.0	0.0	0.0	9.1	
15	11.6	20.1	2.8	1.4	N	3.7	N	5.8	NNW	0.0	0.0	0.0	8.3	
16	14.7	24.4	7.3	1.5	N	3.4	W	6.4	WNW	0.0	0.0	0.0	10.5	
17	17.6	26.9	6.6	1.7	N	4.1	NNW	9.8	SE	0.0	0.0	0.0	9.0	
18	19.2	25.1	17.0	2.6	SSE	4.8	SSE	15.0	WSW	9.5	3.5	1.0	3.5	
19	19.6	22.4	17.9	1.3	SSW	4.1	S	13.7	SSE	22.0	8.5	3.5	0.0	
20	17.5	23.8	9.5	0.8	N	2.5	NW	5.0	NW	0.0	0.0	0.0	4.2	
前半旬	10.6	16.7	4.4	2.0	N					11.0			33.4	
後半旬	17.7	24.5	11.7	1.6	N					31.5			27.2	
旬	14.2	20.6	8.0	1.8	N					42.5			60.6	
平年差/比	-0.7	+0.5	-1.0							55			105	

観測所名	高津										10 以上積算気温			163
	気温()			風向・風速(m/s)						降水量(mm)			日照(h)	
	平均	最高	最低	平均	最多	最大	風向	瞬間	風向	日計	1時間	10分		
11	14.3	15.6	11.5	1.8	NNE	4	N	8.2	NNE	3.5	1.5	0.5		
12	12.9	15.7	8.3	2.1	NNW	3.9	NNE	7.2	NNE	0.5	0.5	0.5		
13	12.1	17.2	7.0	3.3	SSE	5.4	NNE	8.7	N	0.0	0.0	0.0		
14	12.0	17.0	6.8	2.7	SSE	6.2	N	9.3	NNE	0.0	0.0	0.0		
15	13.5	17.8	7.9	2.9	SSE	6.4	SSE	8.2	S	0.0	0.0	0.0		
16	16.9	21.7	12.9	3.8	SSE	7	SSE	9.3	SSE	0.0	0.0	0.0		
17	20.6	27.5	12.0	5.1	SSE	10.4	SSE	14.9	SSE	0.0	0.0	0.0		
18	21.3	25.9	19.1	9.9	SSE	13.7	SSE	20.1	SSE	8.0	3.5	1.5		
19	20.8	25.1	18.8	5.5	SSE	11.4	SSE	16.5	SSE	23.5	10.0	3.5		
20	18.5	22.3	15.8	2.1	S	5	WNW	7.2	WNW	0.0	0.0	0.0		
前半旬	13.0	16.7	8.3	2.6	SSE					4.0				
後半旬	19.6	24.5	15.7	5.3	SSE					31.5				
旬	16.3	20.6	12.0	3.9	SSE					35.5				
平年差/比	//	//	//							//				

地域気象観測旬報

2010年5月11日～20日 島根県 (68)

(5/5)

観測所名	益田										10 以上積算気温			175
日付	気温()			風向・風速(m/s)						降水量(mm)			日照(h)	
	平均	最高	最低	平均	最多	最大	風向	瞬間	風向	日計	1時間	10分		
11	15.3	17.1	12.0	1.4	N	3.4	N	7.2	N	3.5	1.5	0.5	0.0	
12	14.2	17.5	9.7	1.7	NNW	3.5	NNW	7.5	N	0.0	0.0	0.0	6.5	
13	13.6	19.3	7.7	2.1	N	4.5	N	8.4	NNE	0.0	0.0	0.0	13.0	
14	13.4	18.7	7.5	2.0	N	5.1	N	9.4	NNW	0.0	0.0	0.0	10.2	
15	14.5	19.7	7.9	1.3	NNW	2.7	WNW	5.1	WNW	0.0	0.0	0.0	10.2	
16	17.8	23.2	12.2	1.6	ESE	3.7	NNW	7.1	S	0.0	0.0	0.0	11.7	
17	21.5	29.1	12.3	2.8	S	5.3	S	11.4	WSW	0.0	0.0	0.0	12.0	
18	22.9	27.0	20.6	4.7	S	8.5	S	15.3	SSE	4.5	2.0	0.5	2.6	
19	22.2	27.1	20.1	2.4	S	5.1	SSW	11.3	SSW	17.5	6.0	3.0	0.1	
20	19.6	22.6	15.8	1.2	SSE	2.5	NW	4.8	WNW	0.0	0.0	0.0	3.8	
前半旬	14.2	18.5	9.0	1.7	N					3.5			39.9	
後半旬	20.8	25.8	16.2	2.5	S					22.0			30.2	
旬	17.5	22.1	12.6	2.1	S					25.5			70.1	
平年差/比	+0.3	+0.4	+0.2							40			115	

観測所名	津和野										10 以上積算気温			164
日付	気温()			風向・風速(m/s)						降水量(mm)			日照(h)	
	平均	最高	最低	平均	最多	最大	風向	瞬間	風向	日計	1時間	10分		
11	14.1	16.5	11.1	1.3	NNE	3.7	NE	6.2	NNE	4.0	1.5	0.5	0.0	
12	12.6	17.1	8.2	1.7	NE	4.9	NE	9.3	NNE	1.0	1.0	0.5	2.2	
13	12.6	20.6	6.5	1.6	NNE	4.7	NNE	8.0	NNE	0.0	0.0	0.0	10.4	
14	11.8	19.3	5.4	1.8	NNE	5	N	8.3	NE	0.0	0.0	0.0	8.5	
15	14.1	23.0	5.4	1.3	NNE	4.5	NNE	6.9	NE	0.0	0.0	0.0	9.4	
16	17.6	26.1	9.5	1.8	S	4.9	SSW	9.3	SSW	0.0	0.0	0.0	11.1	
17	19.3	26.4	9.9	3.1	SSW	7.5	SW	12.6	SW	0.0	0.0	0.0	9.7	
18	21.1	24.7	19.0	5.5	SW	9.9	SSW	17.4	SSW	5.5	4.0	1.5	3.9	
19	21.7	24.7	19.1	2.9	SW	7.2	SW	12.6	SW	20.5	6.0	3.5	0.2	
20	19.2	25.5	14.2	0.7	SSW	2.1	SSW	3.9	N	0.0	0.0	0.0	3.5	
前半旬	13.0	19.3	7.3	1.5	NNE					5.0			30.5	
後半旬	19.8	25.5	14.3	2.8	SSW					26.0			28.4	
旬	16.4	22.4	10.8	2.2	SSW					31.0			58.9	
平年差/比	-0.6	-0.7	-0.6							46			112	

観測所名	吉賀										10 以上積算気温			152
日付	気温()			風向・風速(m/s)						降水量(mm)			日照(h)	
	平均	最高	最低	平均	最多	最大	風向	瞬間	風向	日計	1時間	10分		
11	13.7	16.5	10.1	2.6	ENE	8.8	ENE	13.2	ENE	1.0	1.0	0.5	0.0	
12	11.8	15.4	7.2	3.9	NE	8.1	ENE	13.1	NE	1.0	1.0	1.0	3.6	
13	11.4	18.8	4.8	2.6	ENE	7.6	ENE	13.3	NE	0.0	0.0	0.0	10.1	
14	11.2	17.9	5.2	2.3	NE	6.8	ENE	11.4	NE	0.0	0.0	0.0	6.3	
15	13.2	22.0	5.5	1.6	WSW	5.6	ENE	10.1	WSW	0.0	0.0	0.0	8.4	
16	16.1	25.4	7.5	1.4	NE	5.7	SW	8.4	WSW	0.0	0.0	0.0	10.6	
17	17.4	24.4	9.0	2.3	W	7.2	WSW	12.9	WSW	0.0	0.0	0.0	8.3	
18	18.6	21.8	17.3	3.5	W	6	WSW	13.4	SW	9.0	3.0	1.0	0.2	
19	19.6	21.7	17.8	2.2	WSW	4.6	W	8.3	W	23.0	7.0	2.0	0.0	
20	18.5	24.8	12.2	1.0	NE	3.8	NE	5.4	NE	0.0	0.5	0.0	3.5	
前半旬	12.3	18.1	6.6	2.6	ENE					2.0			28.4	
後半旬	18.0	23.6	12.8	2.1	W					32.0			22.6	
旬	15.2	20.9	9.7	2.3	NE					34.0			51.0	
平年差/比	//	//	//							//			//	

地域雨量観測旬報

2010年5月11日～20日 島根県 (68)

(1/1)

観測所名	大東				伯太				佐田				福光				桜江				三隅			
	降水量(mm)				降水量(mm)				降水量(mm)				降水量(mm)				降水量(mm)				降水量(mm)			
	日計	平年比	最大1時間	最大10分間	日計	平年比	最大1時間	最大10分間	日計	平年比	最大1時間	最大10分間	日計	平年比	最大1時間	最大10分間	日計	平年比	最大1時間	最大10分間	日計	平年比	最大1時間	最大10分間
11	4.5		1.0	0.5	10.0		2.5	1.5	5.5		1.0	0.5	4.5		1.0	0.5	1.5		0.5	0.5	3.5		1.5	0.5
12	5.5		4.5	2.0	5.5		5.0	2.0	4.0		2.5	2.0	3.0		1.5	1.5	6.0		3.0	2.0	2.5		2.0	2.0
13	0.0		0.0	0.0	0.0		0.0	0.0	0.0		0.0	0.0	0.0		0.0	0.0	0.0		0.0	0.0	0.0		0.0	0.0
14	0.0		0.0	0.0	0.0		0.0	0.0	0.0		0.0	0.0	0.0		0.0	0.0	0.0		0.0	0.0	0.0		0.0	0.0
15	0.0		0.0	0.0	0.0		0.0	0.0	0.0		0.0	0.0	0.0		0.0	0.0	0.0		0.0	0.0	0.0		0.0	0.0
半旬計/最大	10.0	41	4.5	2.0	15.5	61	5.0	2.0	9.5	34	2.5	2.0	7.5	29	1.5	1.5	7.5	25	3.0	2.0	6.0	21	2.0	2.0
16	0.0		0.0	0.0	0.0		0.0	0.0	0.0		0.0	0.0	0.0		0.0	0.0	0.0		0.0	0.0	0.0		0.0	0.0
17	0.0		0.0	0.0	0.0		0.0	0.0	0.0		0.0	0.0	0.0		0.0	0.0	0.0		0.0	0.0	0.0		0.0	0.0
18	11.0		5.5	2.5	7.0		2.5	1.0	10.0		4.5	2.0	11.0		3.0	2.0	17.0		7.0	2.0	14.5		6.5	2.0
19	11.5		3.5	1.5	8.0		3.0	1.0	9.0		3.0	1.5	10.5		3.5	1.5	18.0		6.5	2.0	23.0		12.0	5.5
20	0.5		0.5	0.5	0.5		1.5	0.5	0.0		0.0	0.0	0.0		0.0	0.0	0.0		0.0	0.5	0.5		0.5	0.5
半旬計/最大	23.0	100	5.5	2.5	15.5	65	3.0	1.0	19.0	71	4.5	2.0	21.5	87	3.5	2.0	35.0	119	7.0	2.0	38.0	134	12.0	5.5
旬計	33.0	59			31.0	53			28.5	43			29.0	47			42.5	57			44.0	62		
旬最大	11.5		5.5	2.5	10.0		5.0	2.0	10.0		4.5	2.0	11.0		3.5	2.0	18.0		7.0	2.0	23.0		12.0	5.5
起日	19		18	18	11		12	12	18		18	18	18		19	18	19		18	19	19		19	19

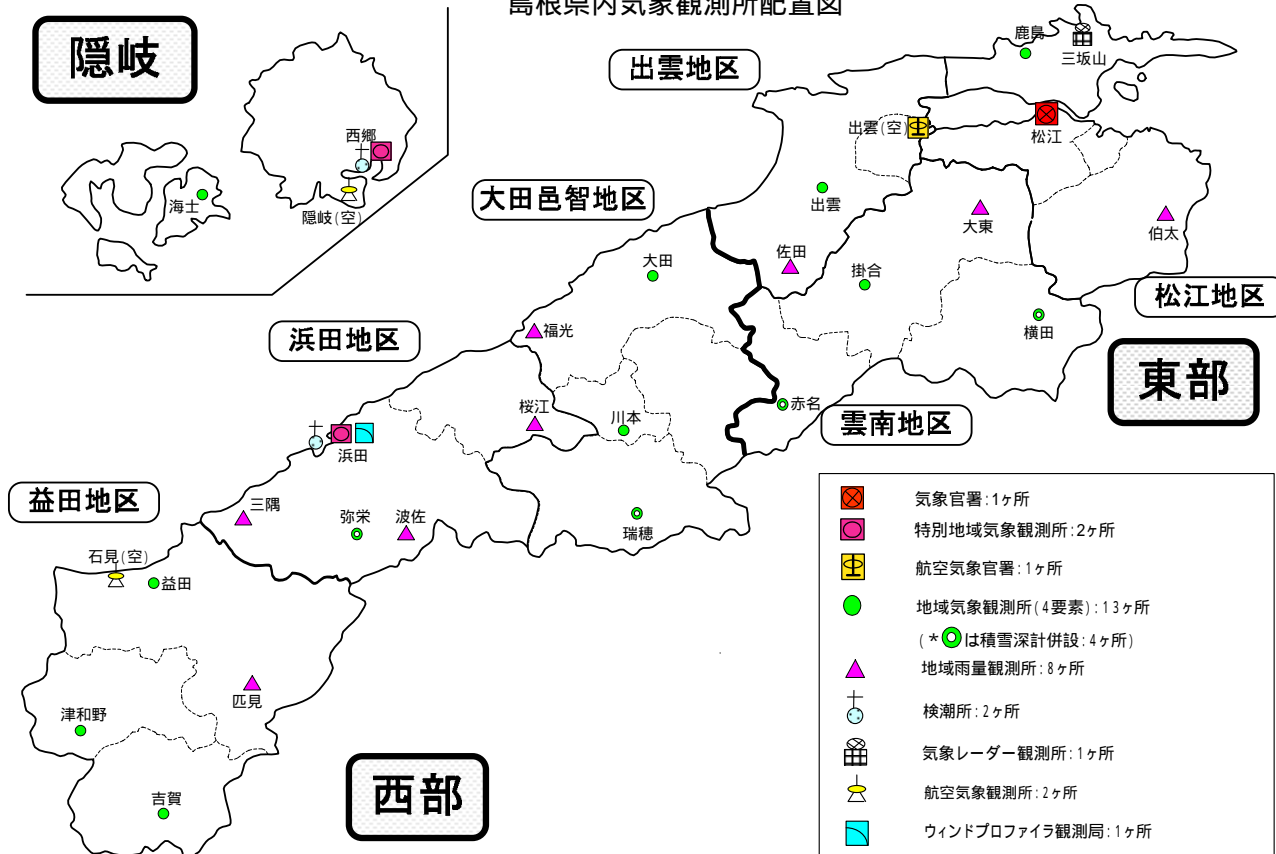
観測所名	波佐				匹見																			
	降水量(mm)				降水量(mm)				降水量(mm)				降水量(mm)				降水量(mm)							
	日計	平年比	最大1時間	最大10分間	日計	平年比	最大1時間	最大10分間	日計	平年比	最大1時間	最大10分間	日計	平年比	最大1時間	最大10分間	日計	平年比	最大1時間	最大10分間	日計	平年比	最大1時間	最大10分間
11	6.0		1.5	1.0	2.0		1.0	0.5																
12	9.0		5.5	3.0	1.0		1.0	0.5																
13	0.0		0.0	0.0	0.0		0.0	0.0																
14	0.0		0.0	0.0	0.0		0.0	0.0																
15	0.0		0.0	0.0	0.0		0.0	0.0																
半旬計/最大	15.0	47	5.5	3.0	3.0	10	1.0	0.5																
16	0.0		0.0	0.0	0.0		0.0	0.0																
17	0.0		0.0	0.0	0.0		0.0	0.0																
18	17.0		5.5	2.0	4.0		3.0	1.5																
19	19.0		7.5	2.0	13.5		6.5	2.5																
20	0.0		0.0	0.0	0.0		0.0	0.0																
半旬計/最大	36.0	112	7.5	2.0	17.5	60	6.5	2.5																
旬計	51.0	65			20.5	28																		
旬最大	19.0		7.5	3.0	13.5		6.5	2.5																
起日	19		19	12	19		19	19																

) : 統計値を求める対象となる資料の一部が欠けているが、その範囲が許容の範囲内の値。

] : 統計値を求める対象となる資料が、許容する範囲内の資料数を満たさず、十分な信頼を保障できない値である。

× : 統計値を求める対象となる資料が、参考値もしくは欠測により全く統計値を求めることができない。

島根県内気象観測所配置図



平成 22 年 4 月 1 日 現在

島根県地域気象観測所（アメダス）所在地一覧表

観測所	気温	降水量	日照	風向 風速	積雪	所在地	緯度	経度	海面上 の高さ
西郷	○	○	○	○	○	隠岐郡隠岐の島町西町大城（西郷特別地域気象観測所）	36°12.2'	133°20.0'	27m
西郷岬	○	○		○		隠岐郡隠岐の島町岬町字風の松（隠岐航空気象観測所）	36°10.7'	133°19.4'	80m
海士	○	○	○	○		隠岐郡海士町大字海士	36°05.8'	133°05.8'	3m
鹿島	○	○	○	○		松江市鹿島町北講武	35°31.2'	133°01.3'	5m
斐川	○	○		○		簸川郡斐川町大字沖州字反（出雲空港出張所）	35°24.8'	132°53.4'	2m
松江	○	○	○	○	○	松江市西津田（松江地方気象台）	35°27.4'	133°03.9'	17m
出雲	○	○	○	○		出雲市芦渡町	35°19.9'	132°43.8'	20m
大東		○				雲南市大東町下阿用	35°19.1'	132°57.9'	56m
伯太		○				安来市伯太町母里	35°21.0'	133°16.4'	23m
佐田		○				出雲市佐田町大呂	35°13.3'	132°43.4'	100m
大田	○	○	○	○		大田市大田町大田	35°11.4'	132°29.8'	30m
掛合	○	○	○	○		雲南市掛合町掛合	35°11.9'	132°49.0'	215m
横田	○	○	○	○	○	仁多郡奥出雲町稲原	35°10.4'	133°06.2'	369m
福光		○				大田市温泉津町福光	35°04.2'	132°19.9'	8m
赤名	○	○	○	○	○	飯石郡飯南町下赤名	35°00.1'	132°42.7'	444m
桜江		○				江津市桜江町川戸	34°57.2'	132°20.0'	32m
川本	○	○	○	○		邑智郡川本町川本	34°58.6'	132°29.5'	132m
浜田	○	○	○	○		浜田市大辻町（浜田特別地域気象観測所）	34°53.8'	132°04.2'	19m
瑞穂	○	○	○	○	○	邑智郡邑南町淀原	34°51.2'	132°31.8'	327m
三隅		○				浜田市三隅町三隅	34°47.3'	131°57.5'	11m
弥栄	○	○	○	○	○	浜田市弥栄町長安本郷	34°46.6'	132°06.5'	380m
波佐		○				浜田市金城町波佐	34°46.8'	132°11.8'	370m
高津	○	○		○		益田市内田町（石見航空気象観測所）	34°40.5'	131°47.4'	54m
益田	○	○	○	○		益田市あけぼの東町	34°40.6'	131°50.6'	4m
匹見		○				益田市匹見町匹見	34°34.3'	132°01.0'	259m
津和野	○	○	○	○		鹿足郡津和野町森村口	34°27.7'	131°46.2'	165m
吉賀	○	○	○	○		鹿足郡吉賀町七日市	34°23.5'	131°53.6'	250m

中国地方 1か月予報

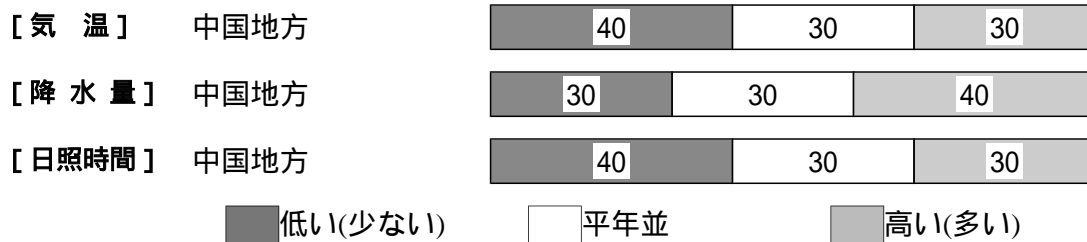
(5月22日から6月21日までの天候見通し)

平成22年5月21日
広島地方気象台発表

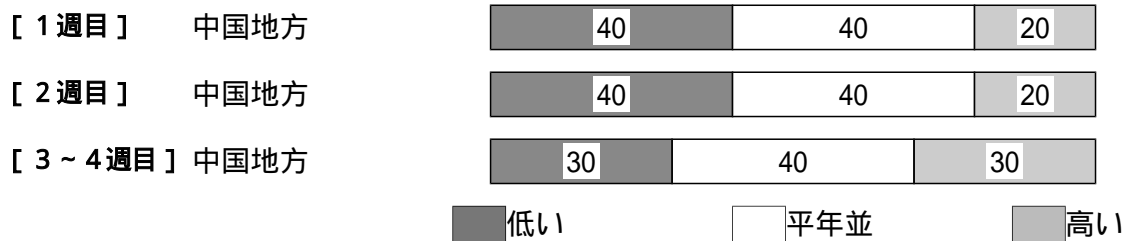
<予想される向こう1か月の天候>

向こう1か月の出現の可能性が最も大きい天候と特徴のある気温、降水量等の確率は以下のとおりです。天気は数日の周期で変わるでしょう。ぐずつく時期がある見込みです。週別の気温は、1週目と2週目は平年並または低い確率ともに40%です。

<向こう1か月の気温、降水量、日照時間の各階級の確率(%)>



<気温経過の各階級の確率(%)>



<予報の対象期間>

1か月 : 5月22日(土) ~ 6月21日(月)
1週目 : 5月22日(土) ~ 5月28日(金)
2週目 : 5月29日(土) ~ 6月4日(金)
3~4週目 : 6月5日(土) ~ 6月18日(金)

<次回発表予定等>

1か月予報 : 毎週金曜日 14時30分 次回は5月28日
3か月予報 : 5月25日(火) 14時

< 参考資料（平年並の範囲等） >

(1) 30 年平均値（向こう 1 か月の平均気温、降水量、日照時間と 1 週目、2 週目、3 ~ 4 週目の平均気温）

	気 温 ()	降 水 量 (mm)	日照時間 (時間)	気 温()		
				1 週目	2 週目	3 ~ 4 週目
松江	20.0	132.2	194.7	18.4	19.5	20.7
西郷	18.7	133.7	206.0	17.0	18.1	19.4
浜田	19.7	140.1	191.7	18.1	19.1	20.5
鳥取	20.3	118.3	189.7	18.6	19.8	21.1
米子	20.1	125.1	197.2	18.4	19.6	20.8
境	20.1	128.2	201.6	18.5	19.6	20.9
広島	21.7	186.2	188.5	20.1	21.2	22.4
呉	20.8	175.0	185.0	19.2	20.3	21.5
福山	20.7	135.4	194.3	19.0	20.1	21.5
岡山	21.8	134.1	185.7	20.1	21.2	22.5
津山	19.7	159.8	180.2	17.9	19.1	20.5

なお、気温、降水量、日照時間の「平年並」の範囲は、地点ごとに幾分違いはありますが、下に示した地域平均の「平年並」の範囲を参考にして下さい。

(2) 1971 ~ 2000 年のデータに基づいた向こう 1 か月地域平均の気温、降水量、日照時間の平年差(比)の「平年並」の範囲は次のとおりです。

	気温平年差()	降水量平年比(%)	日照時間平年比(%)
中国地方	-0.2 ~ +0.4	77 ~ 111	95 ~ 107
山陰	-0.3 ~ +0.4	73 ~ 110	94 ~ 107
山陽	-0.2 ~ +0.3	81 ~ 115	95 ~ 107

(3) この予報期間の 1 週目、2 週目、3 ~ 4 週目の地域平均の気温平年差の「平年並」の範囲は次のとおりです。

	1 週目	2 週目	3 ~ 4 週目
中国地方	-0.5 ~ +0.5	-0.4 ~ +0.5	-0.3 ~ +0.3
山陰	-0.6 ~ +0.6	-0.5 ~ +0.6	-0.4 ~ +0.3
山陽	-0.4 ~ +0.4	-0.3 ~ +0.4	-0.3 ~ +0.3

< 参考資料（利用上の注意） >

(1) 気温(降水量)等は、「低い(少ない)」「平年並」「高い(多い)」の 3 つの階級で予報します。階級の幅は、1971 ~ 2000 年の 30 年間に於ける各階級の出現率が等分(それぞれ 33%)となるように決めてあります(気候的出現率と呼びます)。

(2) 予報する確率の数値は、それぞれの階級が出現する可能性の大きさを表しています。予測資料の信頼性が大きい場合には気候的出現率から大きく隔たった 10%以下や 60%以上の確率を付けられますが、特定の階級を強調できない場合には気候的出現率と同じかそれと同程度(30%、40%)の確率しか付けられません。

(3) 晴れや雨などの天気日数は、平年の日数よりも多い(少ない)場合は「平年に比べて多い(少ない)」、また平年の日数と同程度に多い(少ない)場合には「平年と同様に多い(少ない)」と表現します。なお、単に多い(少ない)と表現した場合には対象期間の 2 分の 1 より多い(少ない)ことを意味します。