

島根県農業気象速報

平成22年4月下旬

島根県
松江地方気象台

平成22年5月6日発行

気象概況 平成22年4月下旬

天気は周期的に変化したが、寒気の影響で気温はかなり低くなった。

日付	天気概況	松江(6時～18時)	松江(18時～翌06時)
21日	日本海の高気圧に覆われる	曇時々晴	雨一時曇
22日	低気圧が四国沖を東進	雨一時曇	雨時々曇
23日	気圧の谷の影響を受ける	曇	曇後一時雨
24日	寒気の影響を受ける	雨一時曇後晴	晴
25日	移動性の高気圧に覆われる	快晴	薄曇時々晴
26日	移動性の高気圧の後面に入る	曇	曇後雨
27日	前線を伴った低気圧が九州付近を北東進	雨後一時晴	晴一時曇
28日	南海上の高気圧に覆われる	晴後曇	雨時々曇
29日	日本海を低気圧が北東進	晴	晴一時雨
30日	東シナ海の高気圧に覆われる	晴	晴、雷を伴う

気象官署の観測値(4月下旬)

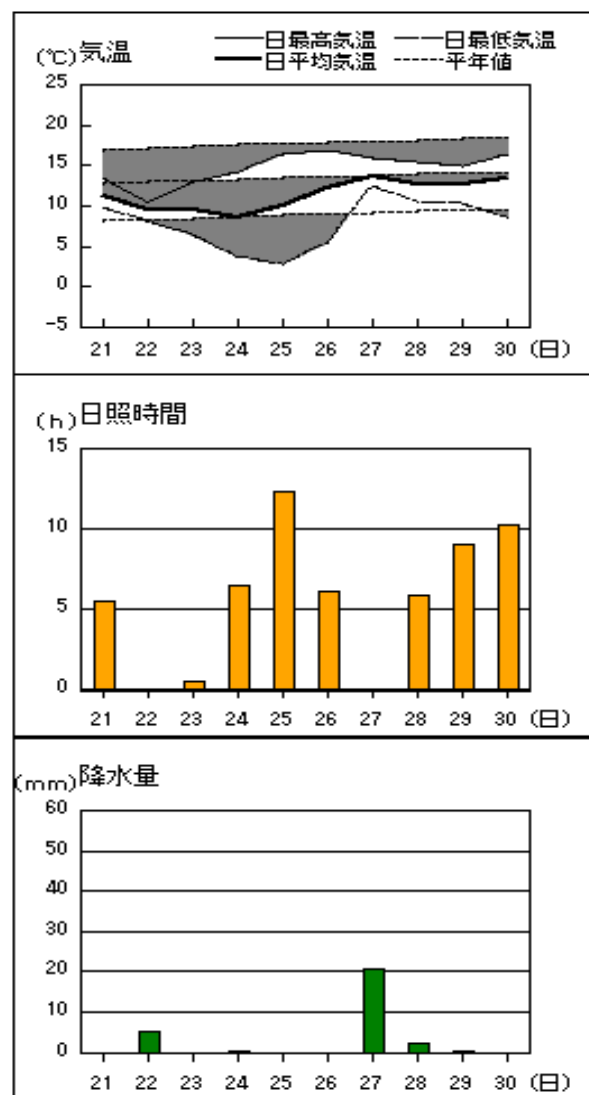
要素	気温()						降水量(mm)		日照時間(h)	
	平均		最高		最低		本年	平年	本年	平年
官署	本年	平年	本年	平年	本年	平年				
松江	12.1	14.7	16.5	20.4	7.9	9.6	48.0	32.8	59.7	66.1
浜田	12.5	14.9	16.2	19.4	9.0	10.2	78.0	39.9	65.7	63.4
西郷	11.3	13.5	14.6	18.2	7.8	8.6	28.5	36.0	55.9	69.6

平均気温は、全域「かなり低い」。降水量は、松江「多い」、浜田「かなり多い」、西郷「平年並」。日照時間は、松江・浜田「平年並」、西郷「少ない」。

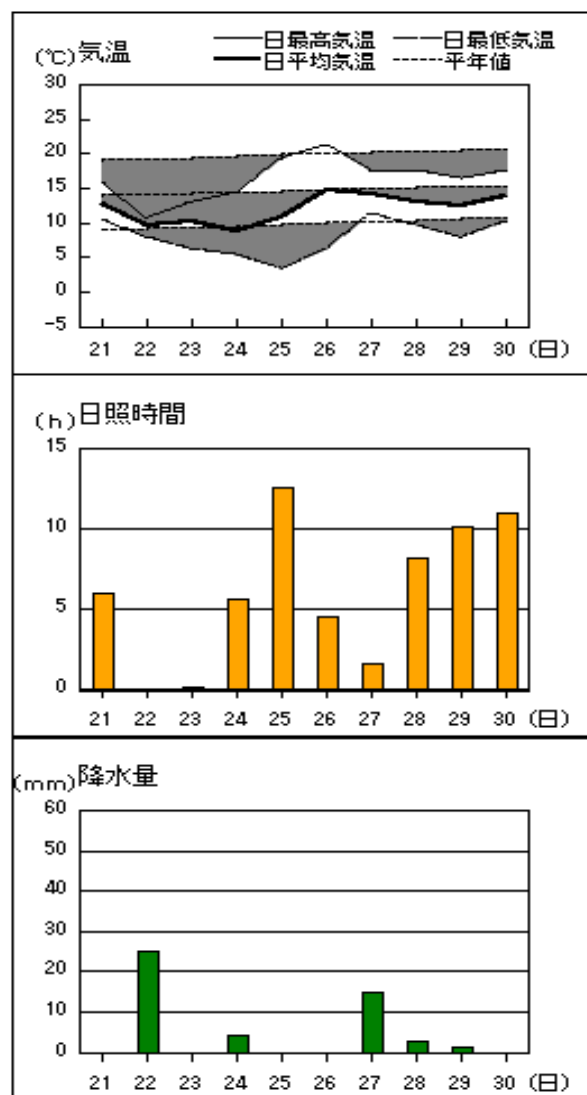
注：地上気象観測における平年の統計期間は、松江、浜田、西郷とも1971～2000年の30年間である。

アメダス 気象経過図：2010年4月21日-2010年4月30日

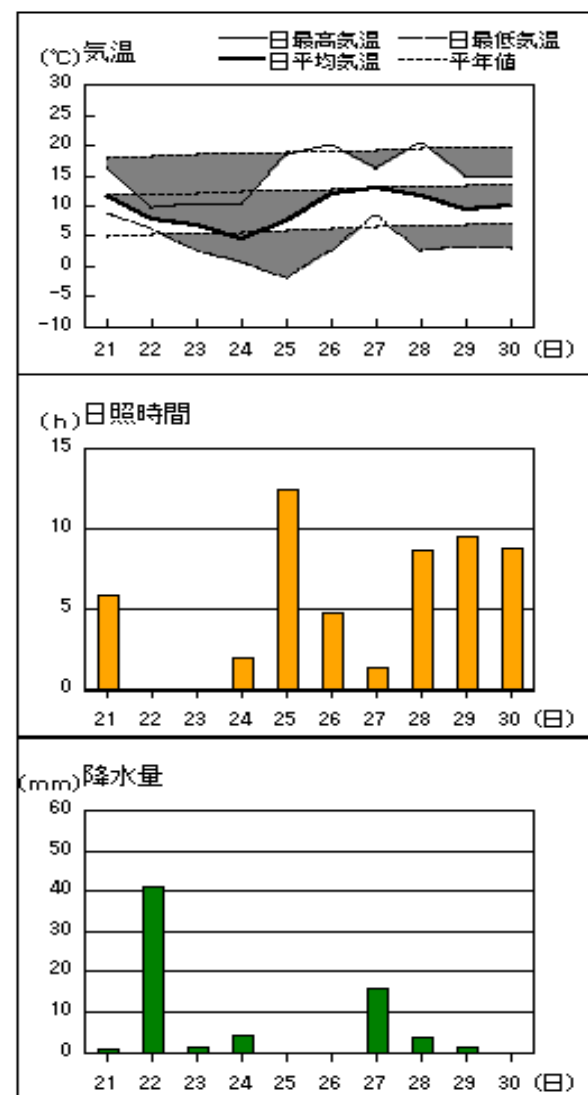
西郷



松江

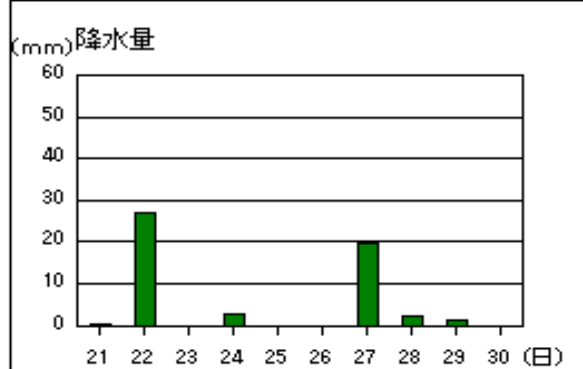
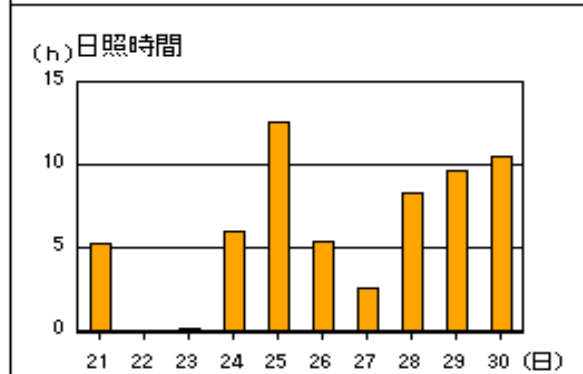
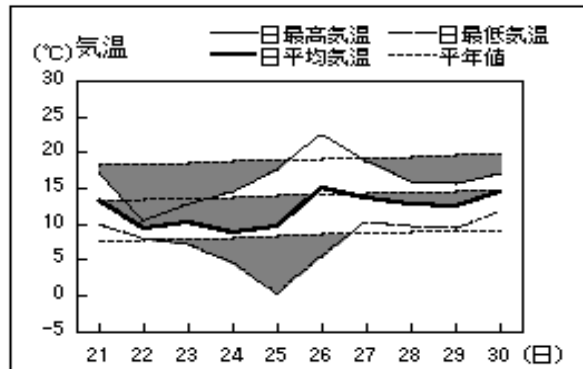


横田

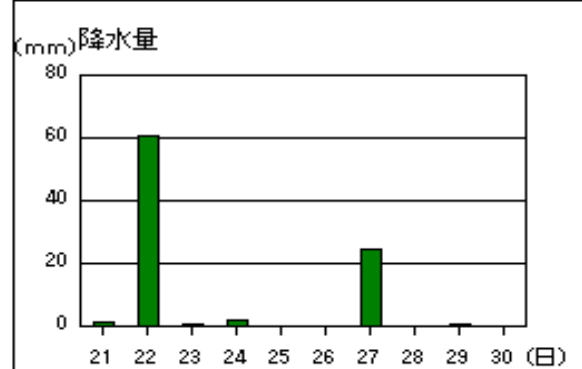
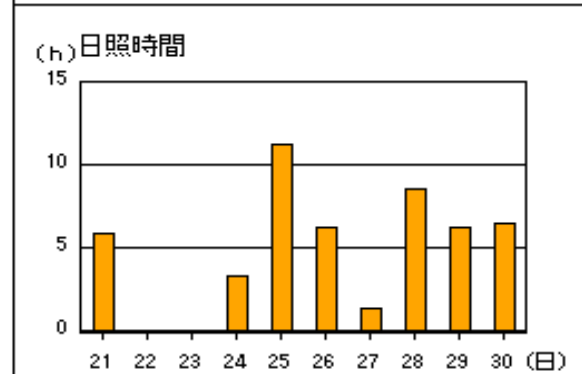
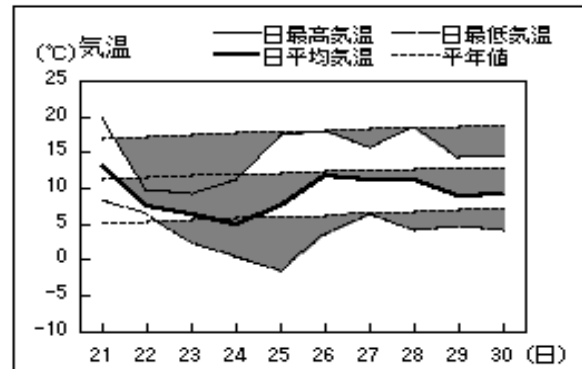


アメダス 気象経過図：2010年4月21日-2010年4月30日

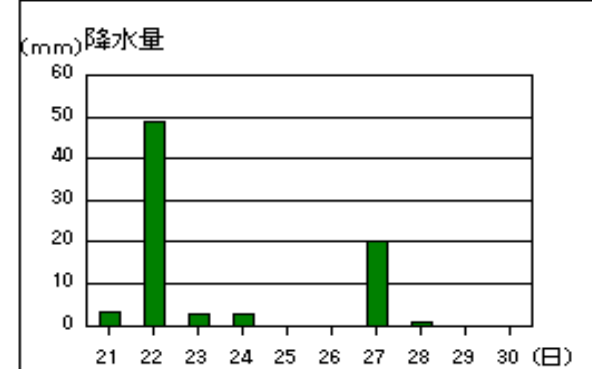
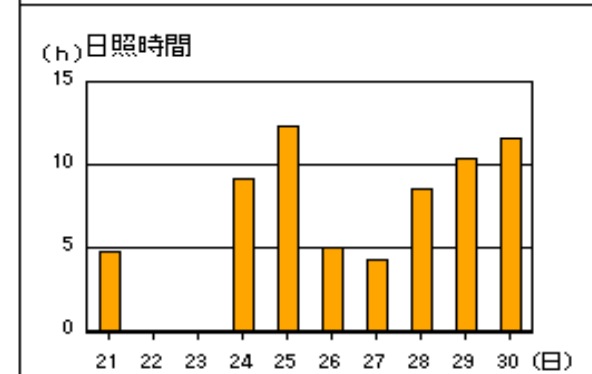
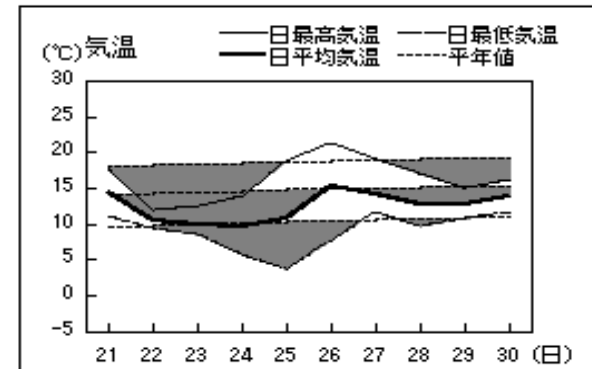
出雲



赤名

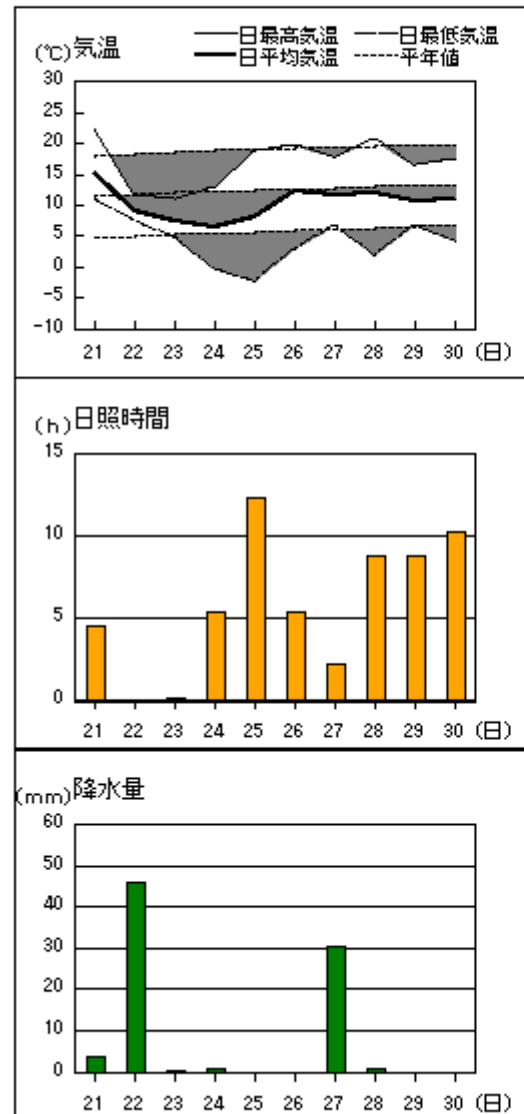


浜田

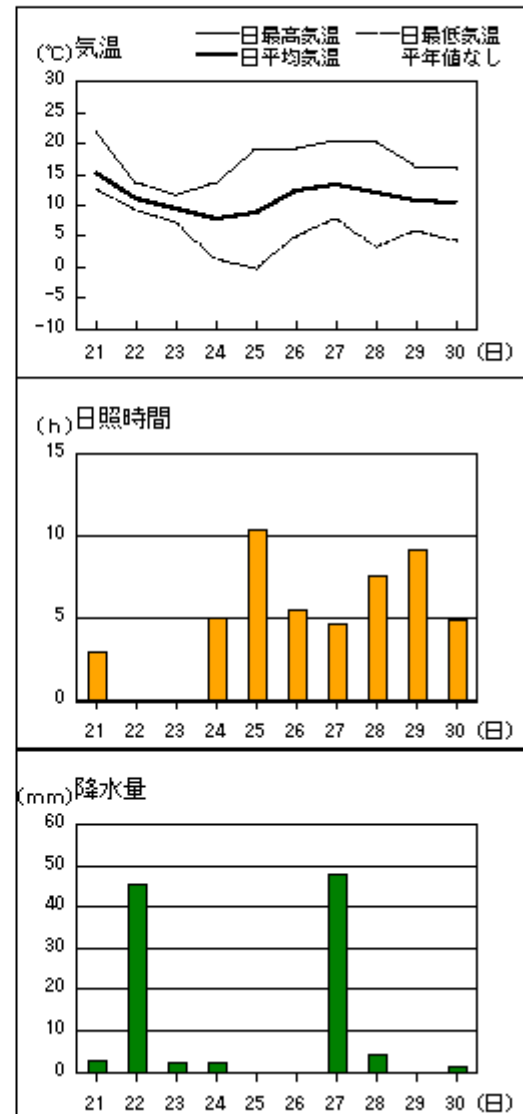


アメダス 気象経過図：2010年4月21日-2010年4月30日

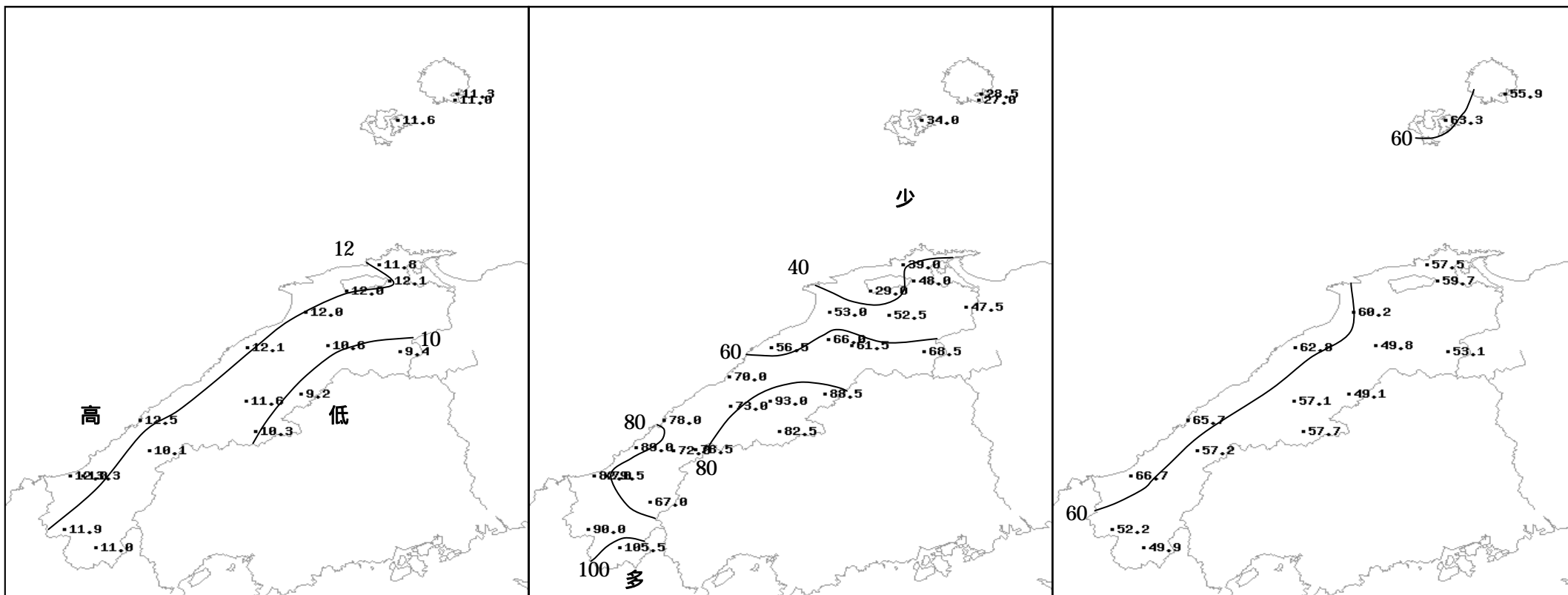
瑞穂



吉賀



2010年(平成22年)4月下旬の気象分布図



平均気温 ()

降水量 (mm)

日照時間 (h)

地域気象観測旬報

2010年4月21日～30日 島根県 (68)
(1/5)

観測所名	西郷										10 以上積算気温			75
	気温()			風向・風速(m/s)						降水量(mm)			日照(h)	
	平均	最高	最低	平均	最多	最大	風向	瞬間	風向	日計	1時間	10分		
21	11.1	13.3	9.7	5.1	ENE	8.7	ENE	14.5	ENE	0.0	0.0	0.0	5.5	
22	9.4	10.4	8.0	6.6	ENE	13.6	E	19.6	E	5.0	1.5	1.0	0.0	
23	9.6	12.8	6.3	2.8	NNE	5.8	NE	10.0	ENE	0.0	0.0	0.0	0.5	
24	8.5	14.0	3.8	2.0	WNW	5.7	ENE	8.9	ESE	0.5	0.5	0.5	6.4	
25	9.9	16.4	2.6	2.6	NW	6.5	SSW	10.7	SSW	0.0	0.0	0.0	12.3	
26	12.1	16.7	5.5	3.0	ENE	6.5	ENE	10.8	ENE	0.0	0.0	0.0	6.1	
27	13.6	15.9	12.3	5.1	ENE	10.2	WSW	18.4	WSW	20.5	4.0	1.5	0.0	
28	12.6	15.4	10.5	5.0	WSW	9.7	WSW	17.5	SW	2.0	1.5	0.5	5.9	
29	12.7	14.9	10.2	8.6	SW	13.3	WSW	23.6	W	0.5	0.5	0.5	9.0	
30	13.3	16.3	8.6	6.0	WSW	10.5	WSW	18.3	WSW	0.0	0.0	0.0	10.2	
前半旬	9.7	13.4	6.1	3.8	NE					5.5			24.7	
後半旬	12.9	15.8	9.4	5.5	WSW					23.0			31.2	
旬	11.3	14.6	7.8	4.7	ENE					28.5			55.9	
平年差/比	-2.2	-3.2	-1.0							90			82	

観測所名	西郷岬										10 以上積算気温			84
	気温()			風向・風速(m/s)						降水量(mm)			日照(h)	
	平均	最高	最低	平均	最多	最大	風向	瞬間	風向	日計	1時間	10分		
21	10.7	13.0	9.3	7.1	NE	12.4	NE	14.9	ENE	0.0	0.0	0.0	0.0	
22	8.9	9.9	7.3	9.1	NE	15.3	NE	19.5	NE	5.0	1.5	0.5	0.0	
23	9.1	11.9	6.4	4.2	NNE	7.2	ENE	9.8	ENE	0.0	0.0	0.0	0.0	
24	8.5	12.4	5.7	2.2	NNW	6.5	NNE	8.7	NNE	0.0	0.0	0.0	0.0	
25	10.8	15.5	5.4	3.0	SSW	5.8	SSW	7.2	SSW	0.0	0.0	0.0	0.0	
26	12.6	15.7	8.0	4.3	ENE	8.3	NE	10.8	ENE	0.0	0.0	0.0	0.0	
27	12.9	14.6	11.5	6.8	ESE	14.5	WSW	20.1	WSW	18.5	3.5	1.5	0.0	
28	11.9	14.8	9.9	7.0	WSW	14.4	WSW	19.5	SW	3.0	2.0	1.0	0.0	
29	12.1	14.5	9.6	12.2	WSW	17.2	WSW	23.1	SW	0.5	1.0	0.5	0.0	
30	12.5	16.0	8.1	8.0	WSW	13.2	W	21.6	W	0.0	0.0	0.0	0.0	
前半旬	9.6	12.5	6.8	5.1	NE					5.0			24.7	
後半旬	12.4	15.1	9.4	7.7	WSW					22.0			31.2	
旬	11.0	13.8	8.1	6.4	WSW					27.0			55.9	
平年差/比	//	//	//							//			82	

観測所名	海士										10 以上積算気温			87
	気温()			風向・風速(m/s)						降水量(mm)			日照(h)	
	平均	最高	最低	平均	最多	最大	風向	瞬間	風向	日計	1時間	10分		
21	11.9	14.5	10.1	3.5	E	6	ENE	10.8	ENE	0.0	0.0	0.0	7.3	
22	9.5	10.5	7.6	4.5	ENE	7.9	E	19.0	ENE	7.0	2.0	1.0	0.0	
23	9.7	12.5	6.1	1.8	NE	4.4	NNE	7.6	NE	0.5	0.5	0.5	1.1	
24	9.5	13.8	4.5	1.3	NNE	3.9	NE	7.2	NE	0.0	0.0	0.0	9.4	
25	10.0	16.9	2.1	1.3	SW	3.9	WSW	7.6	WSW	0.0	0.0	0.0	12.3	
26	12.7	17.7	5.9	2.3	E	5.2	E	9.5	E	0.0	0.0	0.0	6.1	
27	13.8	17.2	12.2	3.6	E	8.4	WSW	17.4	W	21.5	4.5	1.0	0.9	
28	12.4	15.4	10.1	3.6	WSW	7	WSW	15.0	WSW	4.0	2.0	0.5	6.7	
29	12.8	15.3	10.3	6.6	WSW	10.5	WSW	20.8	SW	0.5	0.5	0.5	8.7	
30	13.8	16.5	8.9	4.8	WSW	9.5	W	17.9	W	0.5	0.5	0.5	10.8	
前半旬	10.1	13.6	6.1	2.5	ENE					7.5			30.1	
後半旬	13.1	16.4	9.5	4.2	WSW					26.5			33.2	
旬	11.6	15.0	7.8	3.3	WSW					34.0			63.3	
平年差/比	-2.3	-2.7	-1.5							111			100	

観測所名	鹿島										10 以上積算気温			90
	気温()			風向・風速(m/s)						降水量(mm)			日照(h)	
	平均	最高	最低	平均	最多	最大	風向	瞬間	風向	日計	1時間	10分		
21	13.0	16.7	10.6	2.9	NE	6.6	NE	11.1	NNE	0.5	0.5	0.5	7.0	
22	10.0	11.5	8.4	3.0	NE	6	E	13.5	E	20.0	4.0	1.5	0.0	
23	9.9	13.3	4.7	1.9	NE	4.5	NNE	8.4	NNW	0.0	0.0	0.0	0.8	
24	8.3	13.5	3.5	1.4	ENE	3.9	S	6.6	N	1.0	1.0	1.0	6.2	
25	9.7	17.3	2.4	1.6	ENE	4	N	6.6	NNW	0.0	0.0	0.0	12.5	
26	14.1	20.9	4.6	2.5	E	6.2	E	10.9	ESE	0.0	0.0	0.0	5.1	
27	14.3	18.2	10.9	3.0	ESE	7.2	ESE	12.8	ESE	15.0	8.5	2.5	1.7	
28	12.4	16.8	9.1	3.9	SW	8.7	SW	14.3	W	2.5	2.0	0.5	7.2	
29	12.4	15.9	9.6	7.8	WSW	11.8	SW	20.5	SW	0.0	1.5	0.0	8.9	
30	13.7	17.1	9.3	5.7	WSW	10	SW	18.0	WSW	0.0	0.0	0.0	8.1	
前半旬	10.2	14.5	5.9	2.2	NE					21.5			26.5	
後半旬	13.4	17.8	8.7	4.6	WSW					17.5			31.0	
旬	11.8	16.1	7.3	3.4	ENE					39.0			57.5	
平年差/比	-2.2	-2.8	-1.4							134			91	

) : 統計値を求める対象となる資料の一部が欠けているが、その範囲が許容の範囲内の値。
] : 統計値を求める対象となる資料が、許容する範囲内の資料数を満たさず、十分な信頼を保障できない値である。
 x : 統計値を求める対象となる資料が、参考値もしくは欠測により全く統計値を求めることができない。

地域気象観測旬報

2010年4月21日～30日 島根県 (68)
(2/5)

観測所名	斐川										10 以上積算気温			111
	気温()			風向・風速(m/s)						降水量(mm)			日照 (h)	
	平均	最高	最低	平均	最多	最大	風向	瞬間	風向	日計	1時間	10分		
21	13.0	16.0	10.7	7.4	ENE	13.4	ENE	16.5	ENE	0.0	0.0	0.0		
22	10.0	11.2	8.5	9.2	ENE	15.4	ENE	19.5	ENE	7.5	4.0	2.0		
23	10.4	12.9	7.3	3.7	NNE	6.2	N	7.7	N	0.0	0.0	0.0		
24	8.5	13.8	5.1	3.0	SSE	9	NW	13.4	NW	2.5	2.5	1.5		
25	10.2	18.6	1.4	2.8	S	4.9	NNW	6.2	NNW	0.0	0.0	0.0		
26	14.4	21.4	5.7	3.5	SSE	8.1	NW	10.3	SSE	0.0	0.0	0.0		
27	13.9	17.6	11.3	5.0	WSW	14.5	WSW	20.6	WSW	17.5	11.0	2.5		
28	12.7	16.5	9.8	5.9	SW	10.4	SW	15.9	SW	1.5	1.5	0.5		
29	12.4	15.9	9.3	10.2	WSW	15.9	WSW	21.6	WSW	0.0	1.0	0.0		
30	14.1	17.3	10.4	7.4	WSW	13.8	WSW	20.1	WSW	0.0	0.0	0.0		
前半旬	10.4	14.5	6.6	5.2	ENE					10.0				
後半旬	13.5	17.7	9.3	6.4	WSW					19.0				
旬	12.0	16.1	8.0	5.8	WSW					29.0				
平年差/比	//	//	//							//				

観測所名	松江										10 以上積算気温			103
	気温()			風向・風速(m/s)						降水量(mm)			日照 (h)	
	平均	最高	最低	平均	最多	最大	風向	瞬間	風向	日計	1時間	10分		
21	12.8	16.0	10.6	5.1	E	8.9	E	15.9	ENE	0.0	0.0	0.0	6.0	
22	9.6	10.9	8.0	6.4	E	11.6	E	19.7	ENE	25.0	5.0	2.0	0.0	
23	10.2	13.0	6.4	2.5	NE	5.1	NNE	7.4	NNE	0.0	0.0	0.0	0.2	
24	8.9	14.5	5.5	1.7	E	5.6	NNE	8.1	NNE	4.0	2.5	1.5	5.6	
25	10.9	19.4	3.4	1.9	WNW	4.9	NW	8.4	WNW	0.0	0.0	0.0	12.5	
26	14.8	21.3	6.2	3.1	ESE	6.8	ESE	11.7	S	0.0	0.0	0.0	4.5	
27	14.2	17.5	11.3	4.6	ESE	12.9	WSW	18.8	WSW	15.0	9.5	2.0	1.6	
28	13.0	17.7	9.7	4.7	SW	9	W	12.8	WSW	2.5	2.0	0.5	8.2	
29	12.6	16.5	8.1	9.4	WSW	14.7	WSW	22.7	WSW	1.5	1.5	0.5	10.1	
30	14.0	17.7	10.1	6.8	WSW	13.4	W	20.0	WSW	0.0	0.0	0.0	11.0	
前半旬	10.5	14.8	6.8	3.5	E					29.0			24.3	
後半旬	13.7	18.1	9.1	5.7	WSW					19.0			35.4	
旬	12.1	16.5	7.9	4.6	E					48.0			59.7	
平年差/比	-2.7	-3.5	-1.9							185			93	

観測所名	出雲										10 以上積算気温			92
	気温()			風向・風速(m/s)						降水量(mm)			日照 (h)	
	平均	最高	最低	平均	最多	最大	風向	瞬間	風向	日計	1時間	10分		
21	13.3	17.3	10.0	4.9	ENE	9.2	ENE	14.6	NE	0.5	0.5	0.5	5.3	
22	9.5	10.6	8.0	4.6	ENE	8.7	ENE	15.0	ENE	27.0	5.0	2.0	0.0	
23	10.1	12.9	7.0	1.6	ESE	3.9	NE	6.7	NNE	0.0	0.0	0.0	0.1	
24	8.9	14.4	4.6	1.5	E	5.1	NNE	7.1	NE	2.5	1.5	1.0	6.0	
25	9.7	17.5	0.4	1.4	W	4.1	W	7.2	WNW	0.0	0.0	0.0	12.5	
26	14.9	22.3	5.4	2.0	ENE	5	SSE	10.5	ESE	0.0	0.0	0.0	5.4	
27	13.7	18.8	10.2	3.2	WSW	9.7	WSW	17.0	WSW	19.5	9.5	2.5	2.6	
28	12.7	15.8	9.8	3.5	W	6.1	W	12.1	W	2.0	2.0	0.5	8.3	
29	12.6	15.7	9.5	6.3	WSW	10.4	WSW	19.3	WSW	1.5	0.5	0.5	9.6	
30	14.4	17.1	11.7	5.0	WSW	8.9	WSW	15.9	WSW	0.0	0.0	0.0	10.4	
前半旬	10.3	14.5	6.0	2.8	ENE					30.0			23.9	
後半旬	13.7	17.9	9.3	4.0	WSW					23.0			36.3	
旬	12.0	16.2	7.7	3.4	ENE					53.0			60.2	
平年差/比	-2.0	-2.8	-0.6							182			95	

観測所名	大田										10 以上積算気温			83
	気温()			風向・風速(m/s)						降水量(mm)			日照 (h)	
	平均	最高	最低	平均	最多	最大	風向	瞬間	風向	日計	1時間	10分		
21	14.3	19.3	9.9	2.4	N	6.4	N	11.8	N	2.5	2.0	1.0	6.2	
22	9.7	11.5	7.9	2.3	NNE	4.4	NE	15.2	ENE	34.0	6.5	2.0	0.0	
23	9.8	12.5	7.7	1.1	NNW	3.3	NNW	6.2	NW	0.0	0.0	0.0	0.0	
24	8.4	14.2	4.1	1.3	SE	4.4	N	9.2	N	1.0	0.5	0.5	6.8	
25	9.9	17.8	2.1	1.6	SSE	4.4	WNW	7.1	WNW	0.0	0.0	0.0	12.1	
26	15.6	21.8	6.2	2.7	SE	6.5	SE	12.9	ESE	0.0	0.0	0.0	6.1	
27	13.7	19.6	10.4	2.2	WNW	6.6	SSE	15.8	SSE	16.5	8.5	2.0	3.1	
28	12.6	16.7	8.7	2.1	SE	5.5	WNW	11.5	WNW	0.5	0.5	0.5	8.5	
29	12.5	15.6	8.5	3.1	W	6.4	W	15.9	WSW	2.0	1.5	1.5	9.2	
30	14.2	17.8	11.1	2.6	W	6.9	WNW	13.3	W	0.0	0.0	0.0	10.8	
前半旬	10.4	15.1	6.3	1.7	N					37.5			25.1	
後半旬	13.7	18.3	9.0	2.5	W					19.0			37.7	
旬	12.1	16.7	7.7	2.1	SE					56.5			62.8	
平年差/比	-2.7	-3.2	-1.9							180			102	

地域気象観測旬報

2010年4月21日～30日 島根県 (68)

(3/5)

観測所名	掛合										10 以上積算気温			75
	気温()			風向・風速(m/s)						降水量(mm)			日照(h)	
	平均	最高	最低	平均	最多	最大	風向	瞬間	風向	日計	1時間	10分		
21	12.4	16.8	8.6	1.8	NNW	5.6	NW	11.0	NNW	2.5	1.0	0.5	4.0	
22	8.2	9.5	6.8	1.5	NNW	4.3	NNW	8.2	NNW	38.5	6.0	2.0	0.0	
23	8.0	10.7	3.9	1.1	NNW	3.1	NNW	5.8	NW	1.5	0.5	0.5	0.0	
24	6.4	12.2	1.8	1.1	ESE	5	NNW	8.7	NNW	1.5	1.0	0.5	3.3	
25	8.4	17.7	-0.9	1.1	NNW	4.3	NNW	6.8	NNW	0.0	0.0	0.0	10.9	
26	13.3	20.9	4.0	1.6	SSE	4.5	SSE	10.2	SSW	0.0	0.0	0.0	5.7	
27	13.2	18.8	9.4	1.7	SE	5.1	SSE	11.6	SSE	13.5	7.0	1.5	0.9	
28	12.1	19.1	8.1	2.4	SSE	4.9	SSE	10.9	SSE	3.0	2.5	1.0	7.4	
29	11.4	15.8	7.3	3.2	SSE	5.4	SSE	14.0	SSE	1.0	1.5	0.5	9.6	
30	12.4	16.5	9.2	2.7	SSE	5	SSE	12.9	SSE	0.0	0.0	0.0	8.0	
前半旬	8.7	13.4	4.0	1.3	NNW					44.0			18.2	
後半旬	12.5	18.2	7.6	2.3	SSE					17.5			31.6	
旬	10.6	15.8	5.8	1.8	SSE					61.5			49.8	
平年差/比	-3.0	-3.9	-1.3							204			88	

観測所名	横田										10 以上積算気温			58
	気温()			風向・風速(m/s)						降水量(mm)			日照(h)	
	平均	最高	最低	平均	最多	最大	風向	瞬間	風向	日計	1時間	10分		
21	11.5	16.5	8.6	2.1	ENE	5.4	NNE	8.7	NNE	1.0	0.5	0.5	5.8	
22	7.6	9.7	6.1	2.1	NE	4.4	NE	9.9	NNE	41.0	7.5	2.0	0.0	
23	6.9	10.2	2.7	1.6	NNE	4.2	NNE	7.6	NNE	1.5	0.5	0.5	0.0	
24	4.5	10.4	0.7	0.8	NNE	4.9	NW	7.9	NW	4.0	3.0	1.0	2.0	
25	7.5	18.5	-1.9	1.0	N	4.3	NNE	7.4	NNE	0.0	0.0	0.0	12.4	
26	12.0	20.0	2.4	1.7	SSE	4.9	S	12.6	S	0.0	0.0	0.0	4.7	
27	12.8	16.1	8.4	2.5	SE	5	SSE	14.3	SSE	16.0	6.5	1.5	1.4	
28	11.5	20.5	2.5	2.0	SW	5.6	SW	10.6	SW	3.5	3.0	1.0	8.6	
29	9.4	14.7	3.1	4.5	WSW	7.9	WSW	15.2	SW	1.5	2.5	1.0	9.5	
30	10.0	14.7	2.9	3.7	SW	8.6	W	16.4	W	0.0	0.0	0.0	8.7	
前半旬	7.6	13.1	3.2	1.5	NE					47.5			20.2	
後半旬	11.1	17.2	3.9	2.9	SW					21.0			32.9	
旬	9.4	15.1	3.6	2.2	ENE					68.5			53.1	
平年差/比	-3.3	-3.9	-2.2							267			89	

観測所名	赤名										10 以上積算気温			48
	気温()			風向・風速(m/s)						降水量(mm)			日照(h)	
	平均	最高	最低	平均	最多	最大	風向	瞬間	風向	日計	1時間	10分		
21	13.1	19.9	8.3	1.9	N	4.6	N	8.0	NNE	1.0	1.0	0.5	5.9	
22	7.6	9.8	6.4	1.9	N	3.9	N	8.3	NNE	60.5	14.0	3.5	0.0	
23	6.3	9.2	2.4	1.5	N	3.2	N	5.5	N	0.5	0.5	0.5	0.0	
24	5.0	11.3	0.3	1.1	N	4.2	N	7.5	N	1.5	1.0	1.0	3.3	
25	7.5	17.3	-1.6	1.0	N	3.1	N	6.4	NW	0.0	0.0	0.0	11.2	
26	11.8	17.9	3.5	2.0	SE	5.8	SE	10.2	SSE	0.0	0.0	0.0	6.2	
27	11.3	15.7	6.4	1.8	SE	4.7	ESE	14.1	SSE	24.5	9.0	2.5	1.3	
28	11.3	18.6	4.0	1.5	SSE	4.5	SE	7.8	SSE	0.0	0.0	0.0	8.5	
29	9.0	14.2	4.7	1.6	SSE	3	SSE	10.6	SSE	0.5	0.5	0.5	6.2	
30	9.3	14.5	4.0	1.3	SSE	3.2	SE	9.5	SSE	0.0	0.0	0.0	6.5	
前半旬	7.9	13.5	3.2	1.5	N					63.5			20.4	
後半旬	10.5	16.2	4.5	1.6	SSE					25.0			28.7	
旬	9.2	14.8	3.8	1.6	SSE					88.5			49.1	
平年差/比	-3.1	-3.2	-2.3							263			92	

観測所名	川本										10 以上積算気温			80
	気温()			風向・風速(m/s)						降水量(mm)			日照(h)	
	平均	最高	最低	平均	最多	最大	風向	瞬間	風向	日計	1時間	10分		
21	15.6	21.9	10.5	1.6	NNE	3.8	NNW	7.2	NNW	1.5	1.5	0.5	5.3	
22	9.7	11.6	8.5	1.3	N	3.4	NNE	6.4	NE	63.0	10.0	4.0	0.0	
23	9.0	11.4	7.2	1.0	WSW	2.6	NNW	4.9	NNW	0.5	0.5	0.5	0.0	
24	8.3	13.9	2.3	1.2	NNW	4.3	NNW	7.8	NNW	1.0	0.5	0.5	5.3	
25	9.4	19.7	0.9	1.0	N	3.6	N	6.6	N	0.0	0.0	0.0	10.1	
26	13.9	21.7	4.7	1.8	SSW	7.2	S	14.8	S	0.0	0.0	0.0	5.5	
27	13.6	21.0	9.1	2.1	SW	7.5	S	15.7	S	25.5	10.0	2.5	2.7	
28	12.9	19.8	5.8	1.9	S	6.8	S	15.3	S	1.0	1.0	0.5	8.4	
29	11.9	17.0	7.9	3.8	WSW	7.6	WSW	15.5	W	0.5	0.5	0.5	9.2	
30	11.9	17.9	6.8	2.5	WSW	8.1	SW	16.2	SSW	0.0	0.0	0.0	10.6	
前半旬	10.4	15.7	5.9	1.2	N					66.0			20.7	
後半旬	12.8	19.5	6.9	2.4	SW					27.0			36.4	
旬	11.6	17.6	6.4	1.8	WSW					93.0			57.1	
平年差/比	-2.2	-2.6	-1.1							297			103	

地域気象観測旬報

2010年4月21日～30日 島根県 (68)
(4/5)

観測所名	10 以上積算気温											105	
日付	気温()			風向・風速(m/s)						降水量(mm)			日照(h)
	平均	最高	最低	平均	最多	最大	風向	瞬間	風向	日計	1時間	10分	
21	14.4	17.5	11.1	4.6	NE	9.9	ENE	15.2	ENE	3.0	2.0	1.0	4.7
22	10.6	11.8	9.4	5.1	NE	9.9	NE	14.8	NE	49.0	10.0	3.0	0.0
23	9.9	12.4	8.5	1.6	ENE	4	WSW	6.6	NNE	2.5	1.5	1.0	0.0
24	9.7	13.8	5.8	2.4	ENE	4.8	N	8.4	NNW	2.5	1.5	1.0	9.1
25	10.9	18.6	3.8	2.3	ENE	4	ENE	5.5	ENE	0.0	0.0	0.0	12.3
26	15.3	21.4	7.8	2.4	ENE	6.2	S	11.5	S	0.0	0.0	0.0	5.0
27	14.2	19.0	11.6	5.5	WSW	14.2	SW	20.0	WSW	20.0	7.5	1.5	4.3
28	12.9	16.9	9.7	5.3	SSW	11	SSW	18.1	SW	1.0	1.0	0.5	8.5
29	12.7	14.9	10.8	11.7	SW	18.3	SW	25.0	WSW	0.0	0.0	0.0	10.3
30	14.0	16.1	11.6	8.0	SW	11.8	SW	16.7	SW	0.0	0.0	0.0	11.5
前半旬	11.1	14.8	7.7	3.2	ENE					57.0			26.1
後半旬	13.8	17.7	10.3	6.6	SW					21.0			39.6
旬	12.5	16.2	9.0	4.9	ENE					78.0			65.7
平年差/比	-2.3	-2.6	-1.4							236			107

観測所名	10 以上積算気温											72	
日付	気温()			風向・風速(m/s)						降水量(mm)			日照(h)
	平均	最高	最低	平均	最多	最大	風向	瞬間	風向	日計	1時間	10分	
21	15.3	22.3	10.9	1.3	ENE	3.5	ENE	6.2	ENE	3.5	3.5	1.5	4.5
22	8.9	11.7	7.4	1.7	NNE	4.5	E	9.5	E	46.0	8.0	3.0	0.0
23	7.3	11.1	4.8	1.4	WNW	3.4	WNW	6.6	W	0.5	0.5	0.5	0.2
24	6.5	12.9	-0.4	1.0	WNW	4.5	W	8.5	WNW	1.0	1.0	0.5	5.4
25	8.0	18.6	-2.3	1.0	WNW	4.2	WNW	7.8	W	0.0	0.0	0.0	12.3
26	12.1	19.7	2.9	1.8	S	5.1	SSW	9.4	S	0.0	0.0	0.0	5.4
27	11.7	17.6	6.7	1.7	E	4.3	ESE	12.3	ESE	30.5	9.5	2.5	2.2
28	12.0	20.6	2.0	1.8	S	5.5	S	10.8	SW	1.0	1.0	0.5	8.7
29	10.5	16.4	6.6	3.6	W	7.8	W	13.9	WSW	0.0	0.5	0.0	8.8
30	10.8	17.3	4.2	2.8	W	8.4	W	16.2	WSW	0.0	0.0	0.0	10.2
前半旬	9.2	15.3	4.1	1.3	WNW					51.0			22.4
後半旬	11.4	18.3	4.5	2.3	W					31.5			35.3
旬	10.3	16.8	4.3	1.8	W					82.5			57.7
平年差/比	-2.2	-2.3	-1.3							257			98

観測所名	10 以上積算気温											61	
日付	気温()			風向・風速(m/s)						降水量(mm)			日照(h)
	平均	最高	最低	平均	最多	最大	風向	瞬間	風向	日計	1時間	10分	
21	14.2	20.4	11.4	2.2	NNE	5.1	N	9.3	NNE	8.0	6.5	2.0	5.2
22	9.2	13.2	7.0	2.4	NNE	5.9	N	9.4	NNE	39.5	9.0	4.0	0.0
23	7.1	9.6	5.4	1.0	N	4.3	NNW	6.9	NW	4.5	2.5	1.0	0.0
24	6.3	11.8	-0.1	1.9	N	5.7	NNE	9.1	N	1.0	0.5	0.5	6.5
25	7.6	17.2	-1.7	1.7	N	4.6	N	8.0	NNE	0.0	0.0	0.0	11.2
26	13.0	19.2	3.3	2.4	SSE	5.7	SSE	14.5	SE	0.0	0.0	0.0	5.1
27	12.3	18.2	7.5	2.8	SE	8.2	SE	20.2	SE	18.0	8.0	2.0	4.3
28	11.6	19.4	6.6	2.1	S	3.9	S	9.9	SSE	0.5	0.5	0.5	7.1
29	9.6	14.8	5.5	2.9	S	5.9	W	13.6	W	0.5	0.5	0.5	8.4
30	10.2	15.5	3.7	2.0	W	5.8	W	13.3	WNW	0.0	0.0	0.0	9.4
前半旬	8.9	14.4	4.4	1.8	N					53.0			22.9
後半旬	11.3	17.4	5.3	2.4	S					19.0			34.3
旬	10.1	15.9	4.9	2.1	N					72.0			57.2
平年差/比	-2.3	-2.4	-0.8							198			98

観測所名	10 以上積算気温											101	
日付	気温()			風向・風速(m/s)						降水量(mm)			日照(h)
	平均	最高	最低	平均	最多	最大	風向	瞬間	風向	日計	1時間	10分	
21	13.8	16.2	12.0	3.0	NE	5.7	N	10.8	N	6.5	6.0	1.5	
22	11.0	12.3	10.1	3.5	NE	7.8	NE	12.3	N	43.5	9.5	4.0	
23	9.7	12.2	6.9	1.8	SSE	5.6	NW	8.2	NW	2.5	1.5	1.5	
24	8.9	13.0	5.1	2.3	SSE	4.8	N	7.2	N	0.5	0.5	0.5	
25	10.0	16.5	3.3	2.9	SSE	5.2	NW	6.7	S	0.0	0.0	0.0	
26	15.3	21.6	7.5	5.0	SSE	10.5	SSE	15.4	SSE	0.0	0.0	0.0	
27	14.1	20.5	10.5	3.7	WNW	8	WNW	11.3	SSW	28.0	9.0	2.0	
28	11.7	15.3	7.4	3.9	S	8.6	SSE	12.3	S	1.0	0.5	0.5	
29	12.2	16.7	9.0	6.4	WSW	11.6	WSW	18.0	WSW	0.0	0.0	0.0	
30	13.0	18.4	6.5	4.9	WSW	10.3	W	16.5	WNW	0.0	0.0	0.0	
前半旬	10.7	14.0	7.5	2.7	SSE					53.0			
後半旬	13.3	18.5	8.2	4.8	SSE					29.0			
旬	12.0	16.3	7.8	3.7	SSE					82.0			
平年差/比	//	//	//							//			

地域気象観測旬報

2010年4月21日～30日 島根県 (68)

(5/5)

観測所名	益田										10 以上積算気温			133
日付	気温()			風向・風速(m/s)						降水量(mm)			日照(h)	
	平均	最高	最低	平均	最多	最大	風向	瞬間	風向	日計	1時間	10分		
21	15.8	19.4	13.5	2.1	N	5.3	N	9.0	N	6.5	6.0	1.5	4.4	
22	12.2	13.9	10.7	1.8	NE	4.3	NNE	9.5	NNE	42.5	8.5	3.5	0.0	
23	10.9	13.4	8.2	1.2	E	3.4	WNW	7.0	WNW	1.0	1.0	0.5	0.0	
24	10.2	14.8	4.8	1.6	SE	3.8	N	7.5	N	1.0	0.5	0.5	9.0	
25	11.1	17.9	3.2	1.4	NW	3.3	WNW	5.8	N	0.0	0.0	0.0	12.6	
26	16.2	23.0	8.3	2.5	S	6.5	S	11.8	SSW	0.0	0.0	0.0	6.6	
27	15.3	22.1	11.4	2.0	SW	5.2	WNW	10.3	WSW	27.5	10.0	2.0	4.9	
28	13.4	17.7	9.1	2.3	S	3.6	S	7.5	S	1.0	1.0	0.5	8.7	
29	13.3	17.6	9.5	3.2	WSW	5.7	SW	12.3	WSW	0.0	0.0	0.0	9.4	
30	14.4	19.1	9.5	2.9	S	5.9	WSW	13.4	W	0.0	0.0	0.0	11.1	
前半旬	12.0	15.9	8.1	1.6	N					51.0			26.0	
後半旬	14.5	19.9	9.6	2.6	S					28.5			40.7	
旬	13.3	17.9	8.8	2.1	S					79.5			66.7	
平年差/比	-1.6	-1.7	-0.9							261			107	

観測所名	津和野										10 以上積算気温			91
日付	気温()			風向・風速(m/s)						降水量(mm)			日照(h)	
	平均	最高	最低	平均	最多	最大	風向	瞬間	風向	日計	1時間	10分		
21	14.0	17.5	12.5	1.6	NNE	4	NNE	6.5	NNE	3.0	1.0	0.5	0.0	
22	11.2	13.2	9.0	1.7	NNE	4.2	NNE	8.3	N	44.5	7.5	3.5	0.0	
23	9.4	12.6	7.4	1.2	NNE	2.6	NNE	5.1	NE	2.0	1.0	1.0	0.0	
24	8.8	15.1	2.9	1.6	NNE	5.5	NE	9.2	NE	1.5	1.5	1.5	5.3	
25	9.7	20.5	0.3	1.2	NE	5.6	NE	8.5	N	0.0	0.0	0.0	10.5	
26	13.8	20.9	5.6	3.1	S	6.9	SSW	16.8	S	0.0	0.0	0.0	6.3	
27	14.5	21.3	9.0	3.5	SSW	7.7	SSW	16.3	SE	36.5	11.0	3.0	4.9	
28	13.3	22.2	4.8	2.3	SW	7	SSW	14.3	SSW	2.5	1.5	1.0	7.9	
29	11.9	18.0	7.7	3.5	S	7.3	SSW	16.6	SSW	0.0	0.0	0.0	9.1	
30	12.3	18.5	4.6	3.1	SSW	6.4	SSW	14.8	SSE	0.0	0.0	0.0	8.2	
前半旬	10.6	15.8	6.4	1.5	NNE					51.0			15.8	
後半旬	13.2	20.2	6.3	3.1	SSW					39.0			36.4	
旬	11.9	18.0	6.4	2.3	SSW					90.0			52.2	
平年差/比	-2.7	-3.0	-1.9							250			97	

観測所名	吉賀										10 以上積算気温			84
日付	気温()			風向・風速(m/s)						降水量(mm)			日照(h)	
	平均	最高	最低	平均	最多	最大	風向	瞬間	風向	日計	1時間	10分		
21	15.3	21.9	12.6	2.2	NE	7.6	ENE	12.0	NE	2.5	1.0	0.5	2.9	
22	11.1	13.6	8.9	3.4	SW	7.5	WSW	13.0	SW	45.5	11.0	4.0	0.0	
23	9.2	11.6	7.0	3.4	NNE	5.4	NE	9.2	NE	2.0	1.0	0.5	0.0	
24	7.8	13.4	1.4	2.6	ENE	8.5	ENE	13.4	NE	2.0	2.0	1.0	5.0	
25	8.6	19.0	-0.5	1.5	NE	5.7	NE	10.5	NE	0.0	0.0	0.0	10.3	
26	12.3	19.1	4.7	2.5	WSW	8.3	WSW	13.3	SW	0.0	0.0	0.0	5.5	
27	13.1	20.3	7.8	2.8	SW	7.3	WSW	13.8	SW	48.0	9.5	2.5	4.6	
28	11.9	19.9	3.2	2.0	SW	7.1	SSW	12.8	SSW	4.0	2.5	1.0	7.6	
29	10.5	16.0	5.9	2.7	SSW	6.8	SSW	13.1	S	0.0	0.0	0.0	9.1	
30	10.2	15.8	4.3	2.0	NE	7.8	SSW	17.7	SSW	1.5	1.5	0.5	4.9	
前半旬	10.4	15.9	5.9	2.6	NE					52.0			18.2	
後半旬	11.6	18.2	5.2	2.4	WSW					53.5			31.7	
旬	11.0	17.1	5.5	2.5	NE					105.5			49.9	
平年差/比	//	//	//							//			//	

地域雨量観測旬報

2010年4月21日～30日 島根県 (68)

(1/1)

観測所名	大東				伯太				佐田				福光				桜江				三隅			
	降水量(mm)				降水量(mm)				降水量(mm)				降水量(mm)				降水量(mm)				降水量(mm)			
	日計	平年比	最大1時間	最大10分間	日計	平年比	最大1時間	最大10分間	日計	平年比	最大1時間	最大10分間	日計	平年比	最大1時間	最大10分間	日計	平年比	最大1時間	最大10分間	日計	平年比	最大1時間	最大10分間
21	1.0		0.5	0.5	1.5		0.5	0.5	1.5		1.5	0.5	1.5		1.5	0.5	1.5		1.5	1.0	5.0		4.5	1.5
22	31.5		6.0	2.0	31.0		6.0	2.0	37.0		6.5	2.5	50.0		8.5	3.0	55.5		10.5	3.5	46.5		9.0	3.5
23	0.0		0.0	0.0	1.5		1.0	0.5	0.5		0.5	0.5	0.5		0.5	0.5	0.5		0.5	0.5	3.5		1.5	1.5
24	1.5		1.5	1.0	2.5		1.0	1.0	5.5		2.5	1.0	1.5		0.5	0.5	0.0		0.0	0.0	4.5		2.5	1.0
25	0.0		0.0	0.0	0.0		0.0	0.0	0.0		0.0	0.0	0.0		0.0	0.0	0.0		0.0	0.0	0.0		0.0	0.0
半旬計/最大	34.0	250	6.0	2.0	36.5	232	6.0	2.0	44.5	253	6.5	2.5	53.5	350	8.5	3.0	57.5	342	10.5	3.5	59.5	350	9.0	3.5
26	0.0		0.0	0.0	0.0		0.0	0.0	0.0		0.0	0.0	0.0		0.0	0.0	0.0		0.0	0.0	0.0		0.0	0.0
27	16.0		10.5	2.5	7.5		6.0	2.5	18.5		9.0	2.0	15.5		8.5	2.0	15.0		7.0	2.0	28.5		11.5	2.5
28	1.5		1.5	0.5	1.5		1.5	0.5	2.0		2.0	0.5	0.5		0.5	0.5	0.0		0.0	0.0	0.5		0.5	0.5
29	1.0		1.0	0.5	1.0		2.0	0.5	0.5		0.5	0.5	0.5		0.5	0.5	0.5		0.5	0.5	0.5		0.5	0.5
30	0.0		0.0	0.0	1.0		1.0	0.5	0.5		0.5	0.5	0.0		0.0	0.0	0.0		0.0	0.0	0.0		0.0	0.0
半旬計/最大	18.5	119	10.5	2.5	11.0	66	6.0	2.5	21.5	116	9.0	2.0	16.5	102	8.5	2.0	15.5	86	7.0	2.0	29.5	163	11.5	2.5
旬計	52.5	206			47.5	153			66.0	199			70.0	234			73.0	219			89.0	263		
旬最大	31.5		10.5	2.5	31.0		6.0	2.5	37.0		9.0	2.5	50.0		8.5	3.0	55.5		10.5	3.5	46.5		11.5	3.5
起日	22		27	27	22		27	27	22		27	22	22		27	22	22		22	22	22		27	22

観測所名	波佐				匹見																			
	降水量(mm)				降水量(mm)				降水量(mm)				降水量(mm)				降水量(mm)							
	日計	平年比	最大1時間	最大10分間	日計	平年比	最大1時間	最大10分間	日計	平年比	最大1時間	最大10分間	日計	平年比	最大1時間	最大10分間	日計	平年比	最大1時間	最大10分間	日計	平年比	最大1時間	最大10分間
21	5.5		4.5	1.5	1.0		0.5	0.5																
22	35.0		9.5	4.0	33.5		8.0	2.5																
23	6.5		3.0	1.5	3.0		1.5	1.0																
24	3.0		2.5	2.0	2.0		1.0	1.0																
25	0.0		0.0	0.0	0.0		0.0	0.0																
半旬計/最大	50.0	266	9.5	4.0	39.5	219	8.0	2.5																
26	0.0		0.0	0.0	0.0		0.0	0.0																
27	26.5		9.5	2.5	25.0		8.5	2.5																
28	1.5		1.5	0.5	2.5		2.0	1.5																
29	0.5		0.5	0.5	0.0		0.0	0.0																
30	0.0		0.0	0.0	0.0		0.0	0.0																
半旬計/最大	28.5	148	9.5	2.5	27.5	152	8.5	2.5																
旬計	78.5	222			67.0	194																		
旬最大	35.0		9.5	4.0	33.5		8.5	2.5																
起日	22		27	22	22		27	27																

): 統計値を求める対象となる資料の一部が欠けているが、その範囲が許容の範囲内の値。

] : 統計値を求める対象となる資料が、許容する範囲内の資料数を満たさず、十分な信頼を保障できない値である。

× : 統計値を求める対象となる資料が、参考値もしくは欠測により全く統計値を求めることができない。

地域気象観測積雪旬報

2010年4月21日～30日 島根県 (68) 単位: cm

(1/1)

観測所名	最深積雪			積雪差日合計の最大値		積雪差合計									
	起日	平年差		起日	平年差										
西郷	0	30	//	0	30	0	//								
松江	0	30	//	0	30	0	//								
横田	0	30	0	0	30	0	0								
赤名	0	30	0	0	30	0	0								
瑞穂	0	30	0	0	30	0	0								
弥栄	0	30	0	0	30	0	0								

)： 統計値を求める対象となる資料の一部が欠けているが、その範囲が許容の範囲内の値。
]： 統計値を求める対象となる資料が、許容する範囲内の資料数を満たさず、十分な信頼を保障できない値である。
 ×： 統計値を求める対象となる資料が、参考値もしくは欠測により全く統計値を求めることができない。

地域気象観測月報(集計値)

島根県 (68) 2010年4月
1/2頁

観測所名	西郷	西郷岬	海士	鹿島	斐川	松江	出雲	大田	掛合	横田	赤名	川本	浜田	瑞穂	弥栄
気	平均	10.4	10.4	10.7	11.1	11.2	11.5	11.4	10.2	9.2	8.8	11.1	11.9	9.6	9.5
	平年差	-1.2	//	-1.3	-0.9	//	-1.2	-0.8	-1.5	-1.2	-1.2	-0.6	-1.1	-0.8	-0.8
	最高	20.2	19.2	20.4	22.3	23.9	23.5	23.4	22.9	23.1	22.4	19.9	22.9	23.0	22.3
	起日	19	19	19	19	19	19	19	19	10	10	21	10	19	21
	最低	-0.6	1.4	-0.7	-0.3	0.8	2.2	0.4	0.4	-1.5	-2.6	-2.2	-1.2	2.4	-3.0
	起日	4	15	4	4	4	4	25	8	4	3	3	8	4	4
	最高平均	14.4	13.5	14.5	15.7	15.8	16.3	16.0	16.3	15.9	15.3	14.4	17.1	15.8	15.9
	最高平年差	-1.4	//	-1.3	-1.0	//	-1.4	-1.0	-1.5	-1.2	-1.3	-1.2	-0.8	-1.1	-0.8
	最低平均	6.1	7.0	6.2	6.2	6.7	7.1	6.3	6.8	4.9	3.5	3.6	5.6	7.9	3.7
	最低平年差	-0.8	//	-1.1	-0.6	//	-0.8	-0.3	-0.9	-0.4	-0.5	-0.4	-0.1	-0.7	0.0
	積算気温	185	215	222	233	245	260	238	234	207	163	148	241	269	190
温	平均0 未満日数	0	0	0	0	0	0	0	0	0	0	0	0	0	0
	平均25 以上日数	0	0	0	0	0	0	0	0	0	0	0	0	0	0
	最高0 未満日数	0	0	0	0	0	0	0	0	0	0	0	0	0	0
	最高25 以上日数	0	0	0	0	0	0	0	0	0	0	0	0	0	0
	最高30 以上日数	0	0	0	0	0	0	0	0	0	0	0	0	0	0
	最高35 以上日数	0	0	0	0	0	0	0	0	0	0	0	0	0	0
	最低0 未満日数	1	0	1	1	0	0	0	0	4	7	7	4	0	9
	最低25 以上日数	0	0	0	0	0	0	0	0	0	0	0	0	0	0
日照	月計	150.1		154.2	144.7		142.5	144.5	148.3	118.7	120.8	112.4	123.3	150.7	128.6
	平年比	79		85	81		79	81	83	76	73	75	79	83	77
	0.1時間未満日数	5		4	5		6	5	7	6	7	6	6	7	4
風向・風速	平均風速	3.7	5.1	2.6	2.6	4.8	3.7	2.9	2.1	1.7	1.9	1.4	1.6	3.8	1.6
	最大風速	13.6	17.2	10.5	11.8	15.9	14.7	10.4	8.4	6.9	8.8	5.8	8.1	18.3	8.4
	最大風速風向	E	WSW	WSW	SW	WSW	WSW	WSW	SE	SSE	SW	SE	SW	SW	W
	起日	22	29	29	29	29	29	29	1	1	1	26	30	29	30
	最大瞬間風速	23.6	23.1	20.8	20.5	21.6	22.7	19.3	16.7	14	17.1	14.1	16.2	25	16.2
	最大瞬間風速風向	W	SW	SW	SW	WSW	WSW	WSW	ESE	SSE	SW	SSE	SSW	WSW	WSW
	起日	29	29	29	29	29	29	29	1	29	1	27	30	29	30
	最多風向	NW	NE	ENE	ENE	ENE	E	ENE	SE	NNW	NNE	N	NNE	ENE	WNW
	10m/s以上日数	6	13	1	2	14	6	1	0	0	0	0	0	6	0
	15m/s以上日数	0	2	0	0	2	0	0	0	0	0	0	0	2	0
	20m/s以上日数	0	0	0	0	0	0	0	0	0	0	0	0	0	0
	30m/s以上日数	0	0	0	0	0	0	0	0	0	0	0	0	0	0
降水	月計	146.0	139.5	172.5	152.0	130.5	163.0	169.5	187.5	174.5	163.0	216.0	200.0	196.0	206.5
	平年比	132	//	164	145	//	149	158	166	145	158	166	171	169	169
	最大日降水量	58.5	50.5	60.0	41.5	33.0	41.0	32.5	41.0	42.0	41.0	60.5	63.0	49.0	46.0
	起日	1	1	1	1	1	1	1	1	1	22	22	22	22	22
	最大1時間降水量	8.5	8.0	12.0	9.5	11.0	10.0	11.0	11.5	8.5	9.0	14.0	10.0	13.5	16.0
	起日 時分	1 19:40	1 16:06	11 00:58	12 02:46	27 10:53	1 21:24	12 02:11	12 02:05	11 04:50	1 23:59	22 09:18	27 10:46	11 03:08	11 03:57
	最大10分間降水量	2.0	2.0	3.0	3.0	4.0	2.5	4.5	3.5	2.5	2.5	3.5	4.0	4.0	6.0
	起日 時分	10 23:33	11 01:43	11 00:57	12 02:17	11 04:21	12 02:07	12 01:35	12 01:33	12 01:23	2 00:48	22 09:15	22 03:25	11 02:21	11 03:22
	1mm以上日数	13	10	13	14	12	14	14	14	14	17	12	14	16	12
	10mm以上日数	4	4	4	5	4	5	5	6	6	6	6	5	6	5
	30mm以上日数	1	1	1	1	1	1	2	3	2	1	3	2	2	5
	50mm以上日数	1	1	1	0	0	0	0	0	0	0	1	1	0	0
	70mm以上日数	0	0	0	0	0	0	0	0	0	0	0	0	0	0
	100mm以上日数	0	0	0	0	0	0	0	0	0	0	0	0	0	0

]: 統計値を求める対象となる資料の一部が欠けているが、その範囲が許容の範囲内の値。

]: 統計値を求める対象となる資料が、許容する範囲内の資料数を満たさず、十分な信頼を保障できない値である。

x: 統計値を求める対象となる資料が、参考値もしくは欠測により全くなく統計値を求めることができない。

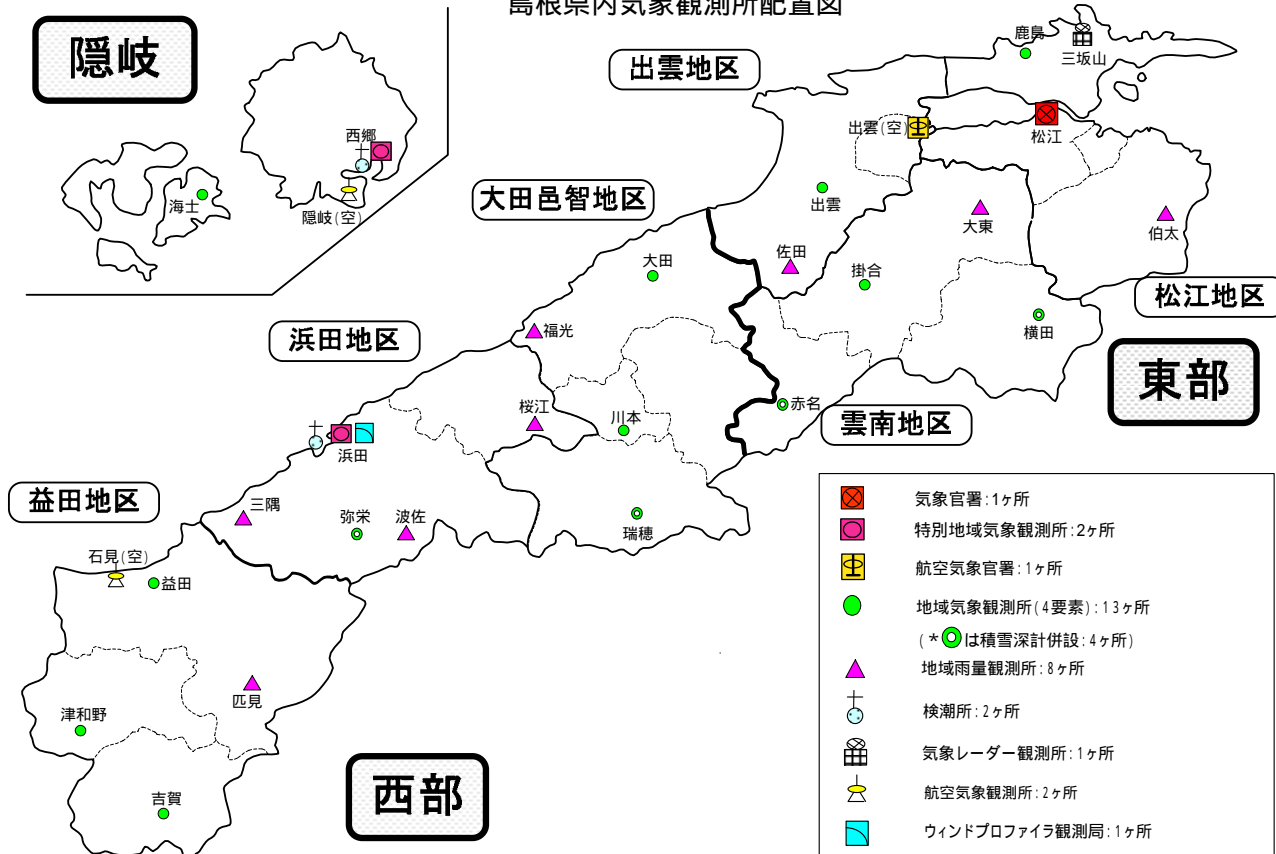
地域気象観測月報(集計値)

島根県 (68)

2010年4月
2/2頁

観測所名	高津	益田	津和野	吉賀		
気	平均	11.4	12.5	11.5	10.6	
	平年差	//	-0.5	-1	//	
	最高	23.0	24.5	22.8	21.9	
	起日	10	10	10	21	
	最低	0.5	2.0	-0.3	-2.1	
	起日	8	4	4	8	
	最高平均	15.6	16.9	17.3	16.2	
	最高平年差	//	-0.6	-1.4	//	
	最低平均	7.3	8.1	6.0	5.3	
	最低平年差	//	0.3	-0.4	//	
	積算気温	241	316	258	222	
	温	平均0 未満日数	0	0	0	0
		平均25 以上日数	0	0	0	0
		最高0 未満日数	0	0	0	0
最高25 以上日数		0	0	0	0	
最高30 以上日数		0	0	0	0	
最高35 以上日数		0	0	0	0	
最低0 未満日数		0	0	2	4	
最低25 以上日数		0	0	0	0	
日照		月計		149.6	117.8	107.2
		平年比		82	78	//
	0.1時間未満日数		7	8	7	
風向・風速	平均風速	3.5	1.9	2.1	2.6	
	最大風速	12.6	6.5	8.1	12.9	
	最大風速風向	SSE	S	SW	ENE	
	起日	1	26	1	2	
	最大瞬間風速	18	14.9	16.8	21.8	
	最大瞬間風速風向	WSW	NNE	S	ENE	
	起日	29	7	26	2	
	最多風向	SSE	N	NNE	NE	
	10m/s以上日数	5	0	0	1	
	15m/s以上日数	0	0	0	0	
	20m/s以上日数	0	0	0	0	
	30m/s以上日数	0	0	0	0	
	降水量	月計	207.0	199.0	204.0	239.5
平年比		//	184	158	//	
最大日降水量		43.5	42.5	44.5	48.0	
起日		22	22	22	27	
最大1時間降水量		14.0	13.0	16.0	11.5	
起日 時分		11 03:51	11 03:54	1 22:52	11 08:35	
最大10分間降水量		4.5	4.5	5.0	4.0	
起日 時分		1 21:38	11 03:11	1 22:06	22 09:11	
1mm以上日数		14	14	13	14	
10mm以上日数		6	7	6	7	
30mm以上日数		3	3	3	4	
50mm以上日数		0	0	0	0	
70mm以上日数		0	0	0	0	
100mm以上日数		0	0	0	0	

島根県内気象観測所配置図



平成 22 年 4 月 1 日 現在

島根県地域気象観測所（アメダス）所在地一覧表

観測所	気温	降水量	日照	風向 風速	積雪	所在地	緯度	経度	海面上 の高さ
西郷	○	○	○	○	○	隠岐郡隠岐の島町西町大城（西郷特別地域気象観測所）	36°12.2'	133°20.0'	27m
西郷岬	○	○		○		隠岐郡隠岐の島町岬町字風の松（隠岐航空気象観測所）	36°10.7'	133°19.4'	80m
海士	○	○	○	○		隠岐郡海士町大字海士	36°05.8'	133°05.8'	3m
鹿島	○	○	○	○		松江市鹿島町北講武	35°31.2'	133°01.3'	5m
斐川	○	○		○		簸川郡斐川町大字沖州字反（出雲空港出張所）	35°24.8'	132°53.4'	2m
松江	○	○	○	○	○	松江市西津田（松江地方気象台）	35°27.4'	133°03.9'	17m
出雲	○	○	○	○		出雲市芦渡町	35°19.9'	132°43.8'	20m
大東		○				雲南市大東町下阿用	35°19.1'	132°57.9'	56m
伯太		○				安来市伯太町母里	35°21.0'	133°16.4'	23m
佐田		○				出雲市佐田町大呂	35°13.3'	132°43.4'	100m
大田	○	○	○	○		大田市大田町大田	35°11.4'	132°29.8'	30m
掛合	○	○	○	○		雲南市掛合町掛合	35°11.9'	132°49.0'	215m
横田	○	○	○	○	○	仁多郡奥出雲町稲原	35°10.4'	133°06.2'	369m
福光		○				大田市温泉津町福光	35°04.2'	132°19.9'	8m
赤名	○	○	○	○	○	飯石郡飯南町下赤名	35°00.1'	132°42.7'	444m
桜江		○				江津市桜江町川戸	34°57.2'	132°20.0'	32m
川本	○	○	○	○		邑智郡川本町川本	34°58.6'	132°29.5'	132m
浜田	○	○	○	○		浜田市大辻町（浜田特別地域気象観測所）	34°53.8'	132°04.2'	19m
瑞穂	○	○	○	○	○	邑智郡邑南町淀原	34°51.2'	132°31.8'	327m
三隅		○				浜田市三隅町三隅	34°47.3'	131°57.5'	11m
弥栄	○	○	○	○	○	浜田市弥栄町長安本郷	34°46.6'	132°06.5'	380m
波佐		○				浜田市金城町波佐	34°46.8'	132°11.8'	370m
高津	○	○		○		益田市内田町（石見航空気象観測所）	34°40.5'	131°47.4'	54m
益田	○	○	○	○		益田市あけぼの東町	34°40.6'	131°50.6'	4m
匹見		○				益田市匹見町匹見	34°34.3'	132°01.0'	259m
津和野	○	○	○	○		鹿足郡津和野町森村口	34°27.7'	131°46.2'	165m
吉賀	○	○	○	○		鹿足郡吉賀町七日市	34°23.5'	131°53.6'	250m

中国地方 1か月予報

(5月1日から5月30日までの天候見通し)

平成22年4月30日
広島地方気象台発表

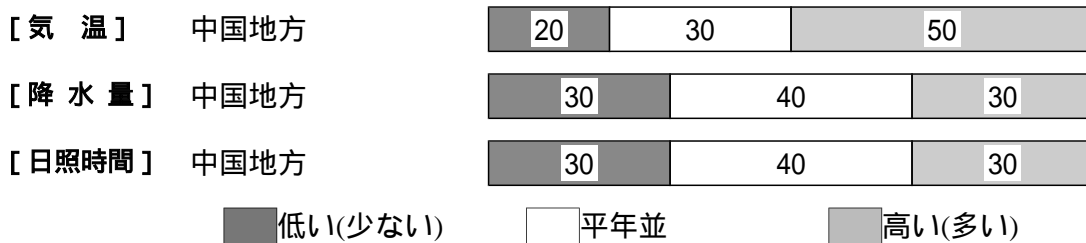
<予想される向こう1か月の天候>

向こう1か月の出現の可能性が最も大きい天候と特徴のある気温、降水量等の確率は以下のとおりです。天気は数日の周期で変わり、平年と同様に晴れる日が多いでしょう。

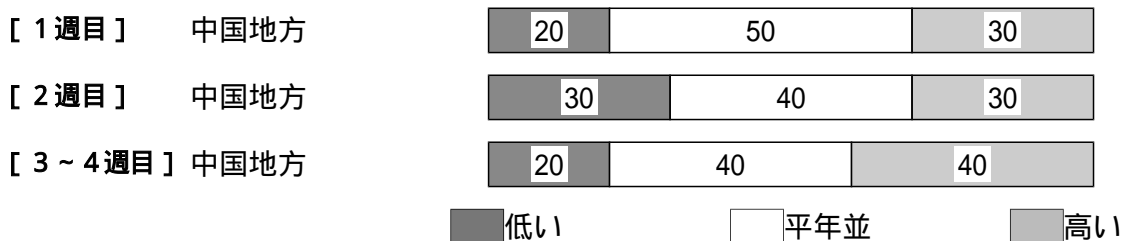
向こう1か月の気温は、高い確率50%です。

週別の気温は、1週目は平年並の確率50%、3～4週目は平年並または高い確率ともに40%です。

<向こう1か月の気温、降水量、日照時間の各階級の確率(%)>



<気温経過の各階級の確率(%)>



<予報の対象期間>

1か月 : 5月1日(土)～5月30日(日)
1週目 : 5月1日(土)～5月7日(金)
2週目 : 5月8日(土)～5月14日(金)
3～4週目 : 5月15日(土)～5月28日(金)

<次回発表予定等>

1か月予報 : 毎週金曜日 14時30分 次回は5月7日
3か月予報 : 5月25日(火) 14時

< 参考資料（平年並の範囲等） >

（ 1 ） 30 年平均値（向こう 1 か月の平均気温、降水量、日照時間と 1 週目、2 週目、3 ～ 4 週目の平均気温）

	気 温 ()	降 水 量 (mm)	日照時間 (時間)	気 温()		
				1 週目	2 週目	3 ～ 4 週目
松江	17.2	121.1	206.3	15.9	16.7	17.8
西郷	15.9	121.0	215.2	14.6	15.5	16.5
浜田	17.1	135.0	200.9	15.9	16.7	17.7
鳥取	17.4	124.1	200.2	16.0	16.9	18.0
米子	17.2	113.5	208.0	15.9	16.7	17.9
境	17.3	121.5	209.9	16.0	16.8	18.0
広島	18.9	157.1	201.0	17.5	18.4	19.6
呉	18.1	139.0	197.8	16.8	17.7	18.8
福山	17.8	109.6	206.1	16.3	17.3	18.5
岡山	18.9	114.0	197.2	17.5	18.4	19.6
津山	16.7	152.1	191.0	15.3	16.2	17.4

なお、気温、降水量、日照時間の「平年並」の範囲は、地点ごとに幾分違いはありますが、下に示した地域平均の「平年並」の範囲を参考にして下さい。

（ 2 ） 1971 ～ 2000 年のデータに基づいた向こう 1 か月地域平均の気温、降水量、日照時間の平年差（比）の「平年並」の範囲は次のとおりです。

	気温平年差()	降水量平年比(%)	日照時間平年比(%)
中国地方	-0.4 ～ +0.1	79 ～ 115	95 ～ 105
山陰	-0.3 ～ +0.2	77 ～ 115	95 ～ 105
山陽	-0.4 ～ +0.1	76 ～ 111	94 ～ 106

（ 3 ） この予報期間の 1 週目、2 週目、3 ～ 4 週目の地域平均の気温平年差の「平年並」の範囲は次のとおりです。

	1 週目	2 週目	3 ～ 4 週目
中国地方	-0.6 ～ +0.5	-0.4 ～ +0.4	-0.4 ～ +0.5
山陰	-0.6 ～ +0.6	-0.4 ～ +0.5	-0.3 ～ +0.5
山陽	-0.6 ～ +0.4	-0.4 ～ +0.4	-0.5 ～ +0.4

< 参考資料（利用上の注意） >

（ 1 ） 気温（降水量）等は、「低い（少ない）」「平年並」「高い（多い）」の 3 つの階級で予報します。階級の幅は、1971 ～ 2000 年の 30 年間に於ける各階級の出現率が等分（それぞれ 33%）となるように決めてあります（気候的出現率と呼びます）。

（ 2 ） 予報する確率の数値は、それぞれの階級が出現する可能性の大きさを表しています。予測資料の信頼性が大きい場合には気候的出現率から大きく隔たった 10% 以下や 60% 以上の確率を付けられますが、特定の階級を強調できない場合には気候的出現率と同じかそれと同程度（30%、40%）の確率しか付けられません。

（ 3 ） 晴れや雨などの天気日数は、平年の日数よりも多い（少ない）場合は「平年に比べて多い（少ない）」、また平年の日数と同程度に多い（少ない）場合には「平年と同様に多い（少ない）」と表現します。なお、単に多い（少ない）と表現した場合には対象期間の 2 分の 1 より多い（少ない）ことを意味します。