

島根県農業気象速報

平成22年12月上旬

島根県
松江地方気象台

平成22年12月13日発行

気象概況 平成22年12月上旬

前半の天気は周期的に変化した。後半は低気圧や寒気の影響で雨の日が多かった。

日付	天気概況	松江(6時～18時)	松江(18時～翌06時)
1日	移動性の高気圧に覆われる	快晴	晴、霧を伴う
2日	前線を伴った低気圧が中国地方を北東進	曇後時々雨、霧を伴う	雨時々曇
3日	冬型の気圧配置となる	雨一時あられ、大風・雷を伴う	晴時々曇
4日	東シナ海の高気圧に覆われる	晴	晴
5日	移動性の高気圧に覆われる	晴	晴
6日	低気圧が日本海を北東進	曇時々晴一時雨	雨一時曇
7日	寒気の影響を受ける	雨	曇時々雨一時晴
8日	低気圧が日本海を東北東進	晴時々曇一時雨	雨時々曇、雷を伴う
9日	寒気の影響を受ける	雨時々曇、雷・ひょうを伴う	雨時々曇、あられを伴う
10日	寒気の影響を受ける	曇時々晴	晴時々曇

気象官署・特別地域気象観測所の観測値(12月上旬)

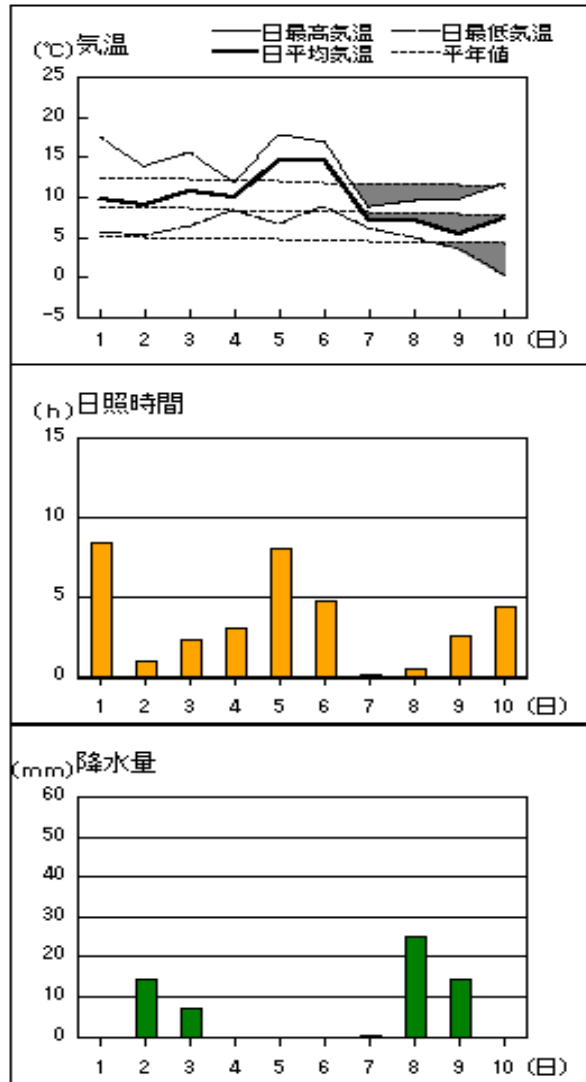
要素	気温()						降水量(mm)		日照時間(h)	
	平均		最高		最低					
	本年	平年	本年	平年	本年	平年	本年	平年	本年	平年
松江	9.1	7.9	14.3	12.4	5.2	4.0	86.5	40.3	48.3	32.4
浜田	10.9	9.6	15.1	13.3	7.4	5.9	50.5	32.4	45.1	30.7
西郷	9.6)	8.2	13.3)	12.2	5.6	4.2	61.5)	47.0	35.2)	31.6

平均気温は、全域「高い」。降水量は、松江「かなり多い」、浜田・西郷「多い」。日照時間は、松江「かなり多い」、浜田・西郷「多い」。

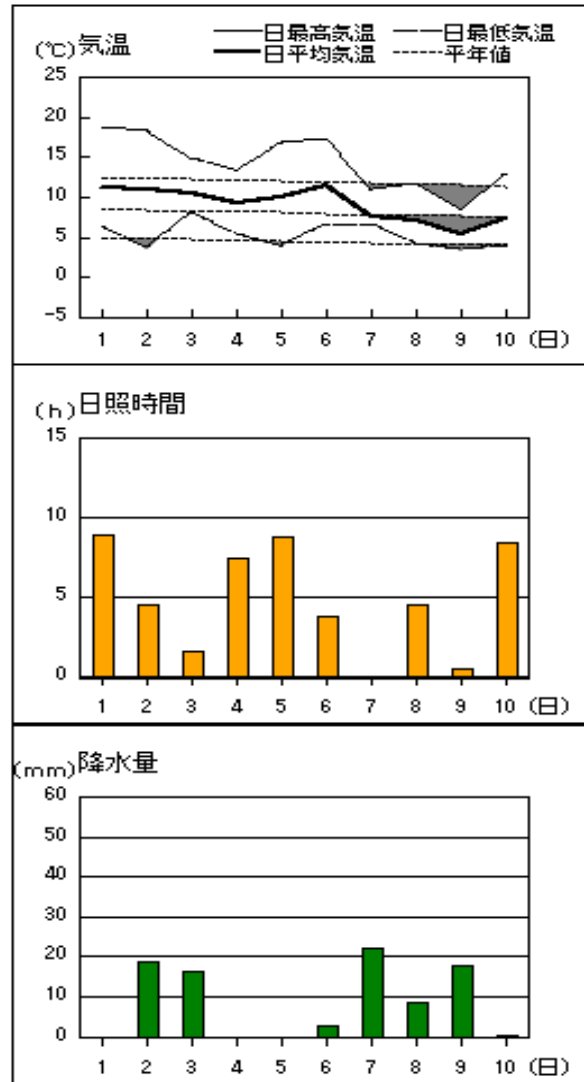
注：地上気象観測における平年の統計期間は、松江、浜田、西郷とも1971～2000年の30年間である。

アメダス 気象経過図：2010年12月1日-2010年12月10日

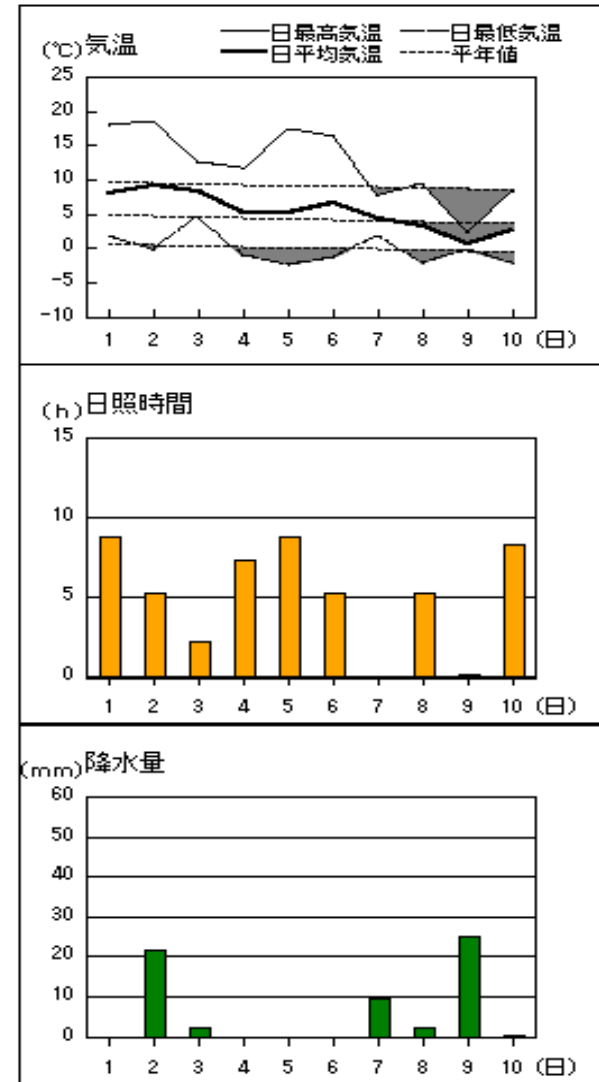
西郷



松江

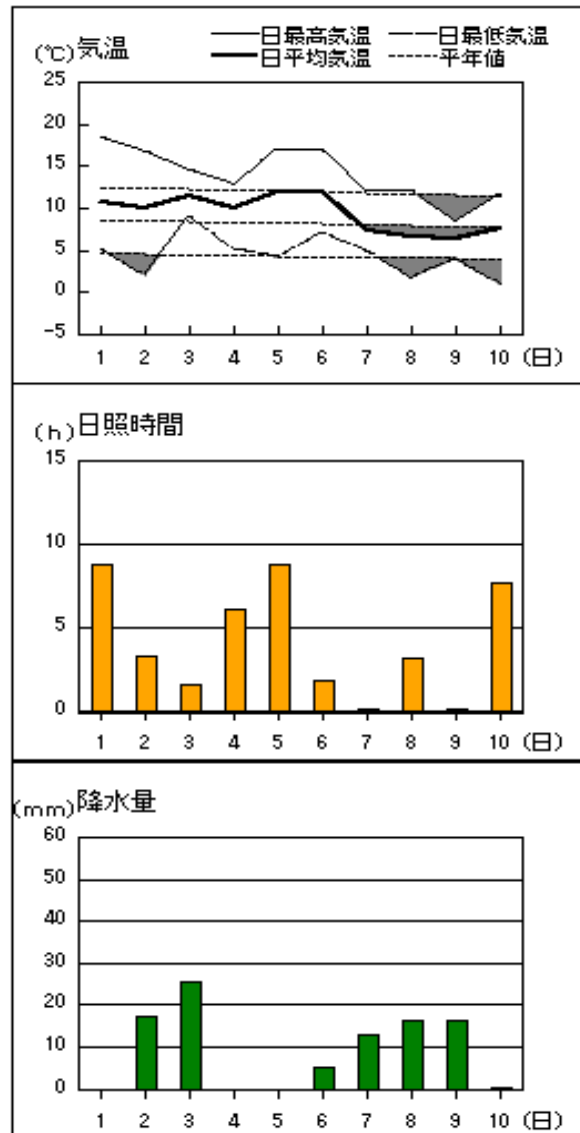


横田

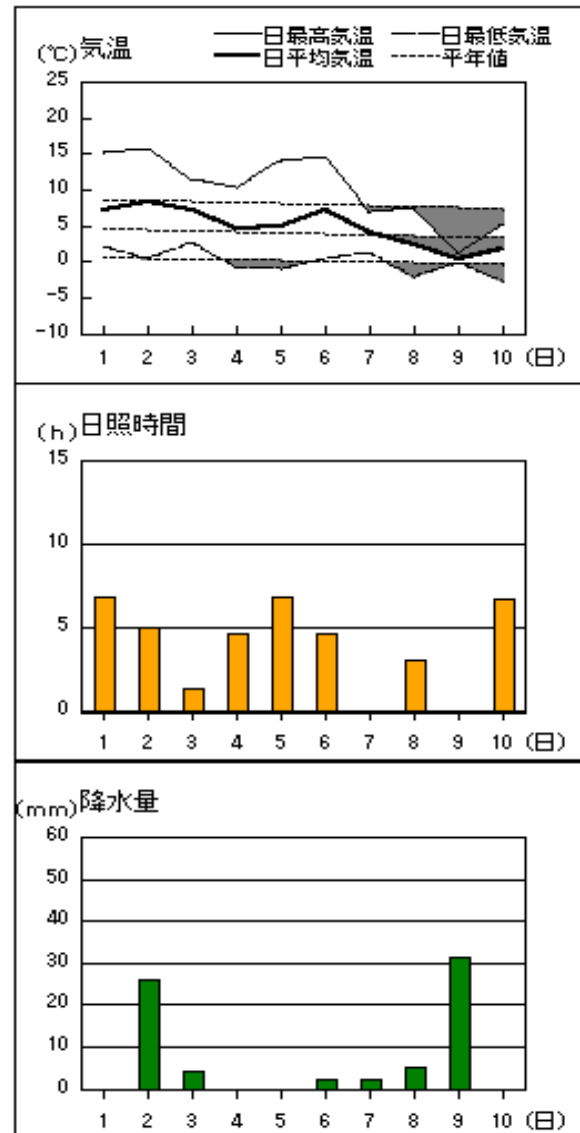


アメダス 気象経過図：2010年12月1日-2010年12月10日

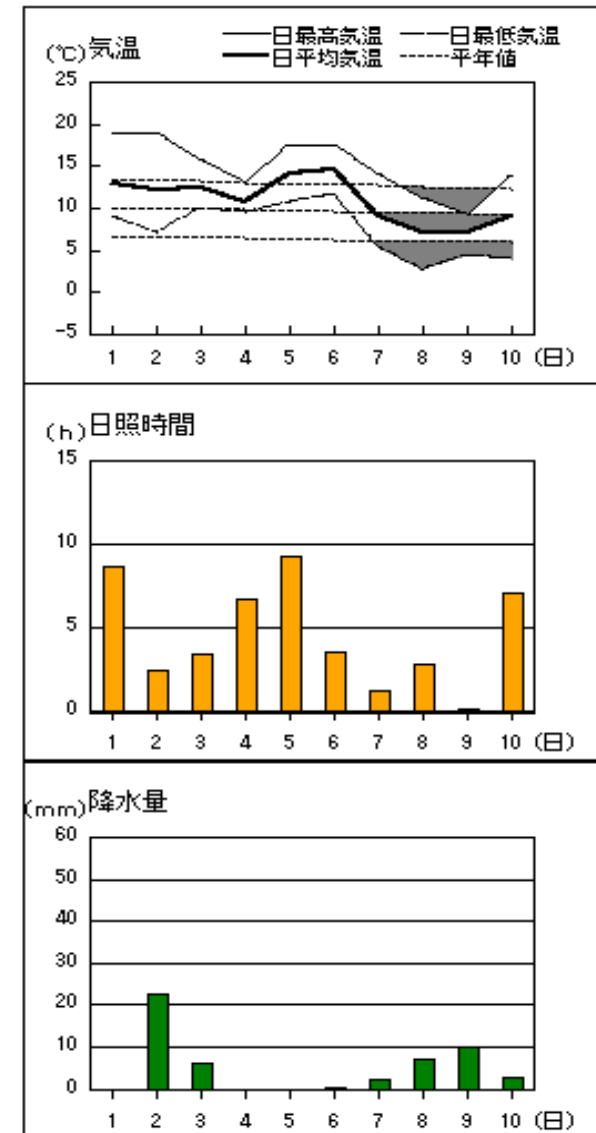
出雲



赤名

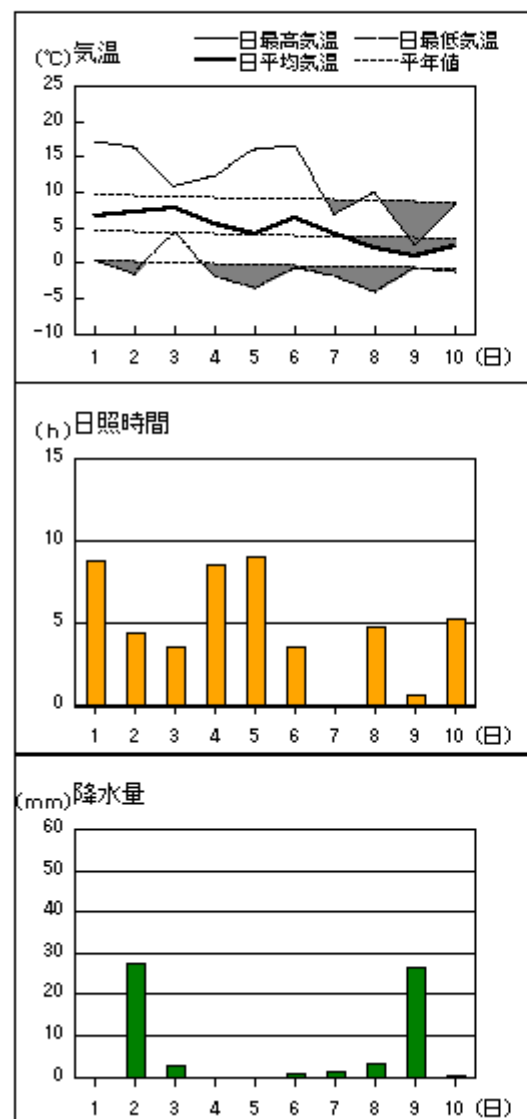


浜田

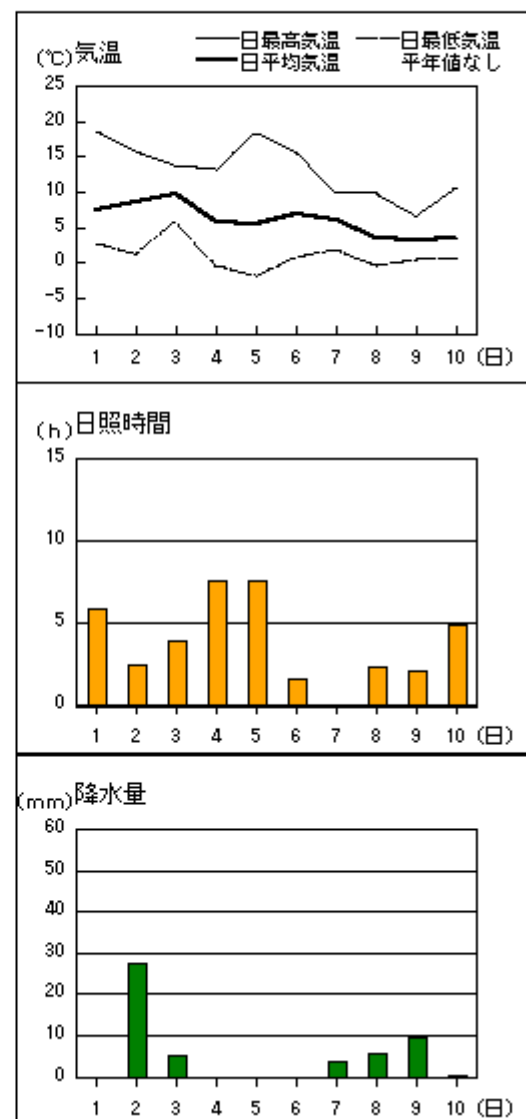


アメダス 気象経過図：2010年12月1日-2010年12月10日

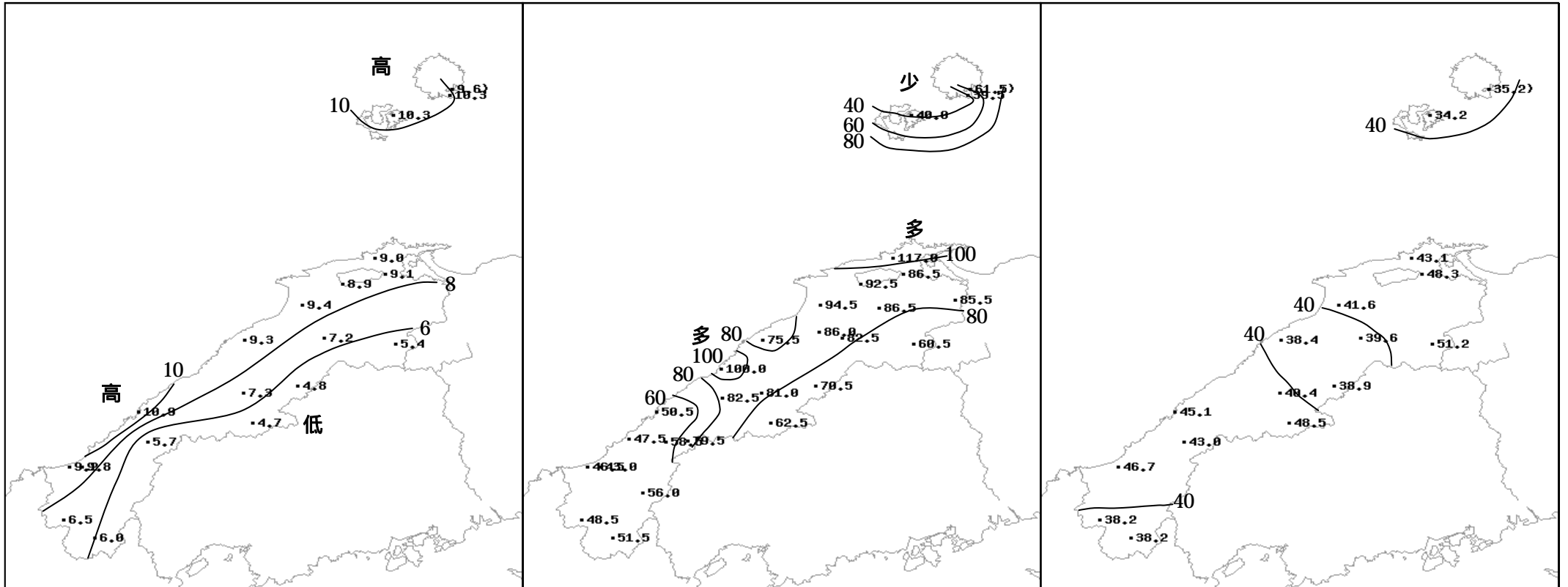
瑞穂



吉賀



2010年(平成22年)12月上旬の気象分布図



): 統計値を求める対象となる資料の一部が欠けているが、その範囲が許容の範囲の値

平均気温 ()

降水量 (mm)

日照時間 (h)

地域気象観測旬報

2010年12月1日～10日 島根県 (68)
(1/5)

観測所名	西郷										10 以上積算気温			50)	
	気温()			風向・風速(m/s)							降水量(mm)				日照(h)
	平均	最高	最低	平均	最多	最大	風向	瞬間	風向	日計	1時間	10分			
1	9.8	17.6	5.6	1.9	NW	4.3	SSW	6.9	SSW	0.0	0.0	0.0	8.4		
2	9.0	13.8	5.2	1.8	NW	5.9	E	8.9	E	14.5	7.0	1.5	1.0		
3	10.8	15.5	6.4	6.9	W	13.3	W	24.9	W	7.0	5.5	3.0	2.3		
4	10.0	11.9	8.2	4.1	W	7.4	W	13.6	W	0.0	0.0	0.0	3.1		
5	14.6	17.8	6.7	3.7	WSW	6.8	WSW	13.3	W	0.0	0.0	0.0	8.0		
6	14.5	16.8	8.7	4.1	WSW	6.8	WSW	12.2	WSW	0.0	0.0	0.0	4.7		
7	7.0	8.8	6.0	4.2	NNE	6.9	N	13.9	N	0.5	0.5	0.5	0.2		
8	7.0	9.5	5.0	4.0	ENE	7.5	SW	13.6	W	25.0	6.5	4.0	0.5		
9	5.4	9.7	3.4	3.9	NW	10.1	WSW	19.5	WSW	14.5	2.0	1.5	2.6		
10	7.3	11.8	0.3	3.2	SSW	8.4	SW	15.2	SW	0.0	0.0	0.0	4.4		
前半旬	11.3	15.7	6.7	4.2	WSW					21.5			22.8		
後半旬	8.2	11.3	4.7	3.9	NW					40.0			12.4		
旬	9.6	13.3	5.6	4.0	WSW					61.5			35.2		
平年差/比	+1.3	+1.4	+1.0							136			120		

観測所名	西郷岬										10 以上積算気温			76	
	気温()			風向・風速(m/s)							降水量(mm)				日照(h)
	平均	最高	最低	平均	最多	最大	風向	瞬間	風向	日計	1時間	10分			
1	12.1	17.1	8.9	2.1	NNW	3.9	WSW	5.7	SW	0.0	0.0	0.0	0.0		
2	14.0	17.5	9.1	2.6	ENE	8	SSE	11.3	SSE	13.5	7.0	2.0	0.0		
3	10.8	15.5	6.5	10.5	W	18.1	WSW	28.8	W	3.0	3.0	2.0	0.0		
4	10.0	12.2	7.9	7.0	WSW	11.2	W	17.5	WSW	0.0	0.0	0.0	0.0		
5	14.6	17.7	10.8	7.2	WSW	9.7	WSW	12.9	WSW	0.0	0.0	0.0	0.0		
6	14.1	16.2	8.6	7.4	WSW	9.7	N	14.9	W	0.0	0.0	0.0	0.0		
7	6.7	8.6	5.8	7.9	NNE	11.8	N	18.0	N	0.0	0.0	0.0	0.0		
8	7.0	9.2	4.9	5.8	NE	11.3	WNW	18.5	WSW	15.5	4.5	1.5	0.0		
9	5.8	9.1	3.4	6.2	NNW	13.3	W	21.6	WNW	7.5	1.5	1.0	0.0		
10	8.0	11.2	2.2	5.4	S	12.4	S	16.5	S	0.0	0.0	0.0	0.0		
前半旬	12.3	16.0	8.6	5.9	WSW					16.5			0.0		
後半旬	8.3	10.9	5.0	6.5	N					23.0			0.0		
旬	10.3	13.4	6.8	6.2	WSW					39.5			0.0		
平年差/比	//	//	//							//			0.0		

観測所名	海士										10 以上積算気温			63	
	気温()			風向・風速(m/s)							降水量(mm)				日照(h)
	平均	最高	最低	平均	最多	最大	風向	瞬間	風向	日計	1時間	10分			
1	9.2	17.6	3.8	0.6	ENE	3	WSW	5.1	SW	0.0	0.0	0.0	8.2		
2	11.1	18.0	3.4	0.6	ESE	2.5	ESE	4.7	ENE	18.5	7.5	2.0	3.7		
3	11.3	15.9	8.4	6.5	W	11.7	W	23.6	W	4.0	2.0	1.5	2.0		
4	10.1	12.2	7.0	3.8	WSW	7.3	W	14.4	W	0.0	0.0	0.0	4.0		
5	15.3	17.9	6.1	3.7	WSW	5.8	WSW	12.3	W	0.0	0.0	0.0	7.3		
6	14.8	16.7	9.8	4.0	WSW	6.7	NNE	13.6	NNE	0.5	0.5	0.5	4.7		
7	7.6	9.9	5.8	5.0	NE	7.9	NNE	14.0	N	0.0	0.0	0.0	0.0		
8	7.3	9.0	5.3	2.8	ENE	6.9	W	13.1	WSW	12.0	4.5	1.0	0.2		
9	7.6	9.8	4.0	4.3	W	8.2	W	15.2	WSW	5.0	2.5	1.5	1.8		
10	8.5	11.9	0.3	1.8	SSW	5.1	SSW	10.9	SSW	0.0	0.0	0.0	2.3		
前半旬	11.4	16.3	5.7	3.0	WSW					22.5			25.2		
後半旬	9.2	11.5	5.0	3.6	WSW					17.5			9.0		
旬	10.3	13.9	5.4	3.3	WSW					40.0			34.2		
平年差/比	+1.5	+2.0	+0.7							104			139		

観測所名	鹿島										10 以上積算気温			33	
	気温()			風向・風速(m/s)							降水量(mm)				日照(h)
	平均	最高	最低	平均	最多	最大	風向	瞬間	風向	日計	1時間	10分			
1	9.9	18.4	3.9	0.7	ENE	2.6	NNW	4.0	NNW	0.0	0.5	0.0	8.7		
2	9.8	17.9	1.6	0.8	E	7.3	E	13.7	ESE	18.5	8.0	2.0	3.3		
3	10.8	14.3	8.3	6.8	W	13	W	23.4	W	13.5	10.0	5.5	1.7		
4	9.0	13.1	4.8	4.1	WSW	8.2	WSW	15.0	W	0.0	0.0	0.0	6.2		
5	10.3	17.2	4.9	2.3	E	7.4	SW	10.8	WSW	0.0	0.0	0.0	8.6		
6	12.0	16.8	6.9	2.4	SW	6.2	W	9.5	W	5.5	5.0	2.5	2.8		
7	7.9	11.3	6.7	4.1	NE	6.9	NNE	13.3	NNE	43.5	11.5	8.5	0.0		
8	6.9	11.7	3.0	2.6	SW	6.8	WSW	11.3	WSW	14.5	6.0	1.5	3.1		
9	6.5	9.1	2.6	4.0	WNW	12.2	WSW	20.6	W	21.5	4.5	2.5	0.7		
10	7.3	12.4	3.2	1.9	S	5.2	SSE	7.9	S	0.0	0.0	0.0	8.0		
前半旬	10.0	16.2	4.7	2.9	WSW					32.0			28.5		
後半旬	8.1	12.3	4.5	3.0	NE					85.0			14.6		
旬	9.0	14.2	4.6	3.0	WSW					117.0			43.1		
平年差/比	+1.0	+2.3	+0.4							277			145		

) : 統計値を求める対象となる資料の一部が欠けているが、その範囲が許容の範囲内の値。
] : 統計値を求める対象となる資料が、許容する範囲内の資料数を満たさず、十分な信頼を保障できない値である。
 x : 統計値を求める対象となる資料が、参考値もしくは欠測により全く統計値を求めることができない。

地域気象観測旬報

2010年12月1日～10日 島根県 (68)
(2/5)

観測所名	斐川										10 以上積算気温			42
	気温()			風向・風速(m/s)						降水量(mm)			日照(h)	
	平均	最高	最低	平均	最多	最大	風向	瞬間	風向	日計	1時間	10分		
1	10.1	17.9	4.8	2.0	SSE	4.2	SE	8.7	SSE	0.0	0.0	0.0		
2	9.9	16.4	1.3	2.8	S	7.2	SSE	10.8	ENE	18.0	7.5	2.0		
3	10.8	14.5	7.8	8.6	W	16.4	WSW	25.2	WSW	25.0	20.0	13.5		
4	9.1	13.0	5.6	5.3	W	9.1	WSW	12.9	WSW	0.0	0.0	0.0		
5	10.1	17.0	2.4	4.3	SSE	9.7	WSW	13.9	WSW	0.0	0.0	0.0		
6	11.3	17.2	5.7	3.7	WSW	7.6	WSW	10.3	WNW	4.0	4.0	2.5		
7	8.0	11.1	6.9	7.1	NE	10.6	NE	12.9	NE	21.0	5.5	4.5		
8	6.5	12.0	2.3	4.5	SSE	8.6	WSW	12.9	WSW	12.0	4.5	1.0		
9	6.1	8.6	4.0	6.8	W	14.5	WNW	20.1	W	12.5	3.0	2.0		
10	7.5	12.2	2.8	3.6	SSE	6.6	SSW	11.8	SSE	0.0	1.5	0.0		
前半旬	10.0	15.8	4.4	4.6	SSE					43.0				
後半旬	7.9	12.2	4.3	5.1	SSE					49.5				
旬	8.9	14.0	4.4	4.9	SSE					92.5				
平年差/比	//	//	//							//				

観測所名	松江										10 以上積算気温			44
	気温()			風向・風速(m/s)						降水量(mm)			日照(h)	
	平均	最高	最低	平均	最多	最大	風向	瞬間	風向	日計	1時間	10分		
1	11.3	18.7	6.4	1.3	ENE	3.9	W	5.1	W	0.0	0.0	0.0	8.9	
2	11.0	18.2	3.8	1.5	ESE	7.1	ESE	12.0	ESE	18.5	7.5	2.0	4.5	
3	10.5	14.8	8.1	9.0	W	17.1	W	26.2	WSW	16.5	7.5	2.5	1.6	
4	9.3	13.4	5.4	5.5	W	11.2	W	17.3	W	0.0	0.0	0.0	7.4	
5	9.9	16.9	3.9	2.6	W	9.6	W	13.9	WSW	0.0	0.0	0.0	8.7	
6	11.5	17.2	6.7	2.5	W	7.7	W	11.6	W	2.5	2.5	1.0	3.8	
7	7.6	11.0	6.5	5.2	NE	8.4	NE	12.5	NE	22.0	7.5	3.5	0.0	
8	7.2	11.6	4.1	3.4	SW	8.9	W	14.0	SW	8.5	3.5	1.0	4.5	
9	5.5	8.6	3.5	5.7	WSW	14.6	W	26.9	W	18.0	3.0	1.5	0.5	
10	7.3	12.9	4.0	1.7	S	4.5	SW	7.8	S	0.5	1.0	0.5	8.4	
前半旬	10.4	16.4	5.5	4.0	W					35.0			31.1	
後半旬	7.8	12.3	5.0	3.7	NE					51.5			17.2	
旬	9.1	14.3	5.2	3.8	W					86.5			48.3	
平年差/比	+1.1	+2.3	+0.9							220			141	

観測所名	出雲										10 以上積算気温			56
	気温()			風向・風速(m/s)						降水量(mm)			日照(h)	
	平均	最高	最低	平均	最多	最大	風向	瞬間	風向	日計	1時間	10分		
1	10.8	18.5	5.2	1.0	ESE	3.6	NE	5.7	NW	0.0	0.0	0.0	8.8	
2	10.1	16.9	1.9	1.3	ENE	3.7	ESE	6.8	E	17.5	7.0	2.0	3.3	
3	11.5	14.7	9.0	5.9	W	11.7	WSW	23.1	W	25.5	20.0	12.0	1.6	
4	9.9	12.8	5.2	3.8	W	6.3	WSW	14.6	WSW	0.0	0.0	0.0	6.1	
5	11.9	17.1	4.1	2.2	WSW	5.6	WSW	11.4	WSW	0.0	0.0	0.0	8.8	
6	12.0	16.7	7.0	2.0	SW	5.8	WSW	12.7	WSW	5.0	4.5	2.0	1.8	
7	7.3	12.1	4.8	3.5	ENE	7	ENE	10.4	NE	13.0	3.0	1.5	0.1	
8	6.6	12.1	1.8	2.4	SW	5.7	W	15.9	WSW	16.5	6.5	2.0	3.2	
9	6.3	8.6	4.0	4.2	WNW	9.1	W	19.5	WNW	16.5	6.0	4.5	0.2	
10	7.5	11.8	0.9	2.3	S	6.8	S	12.6	S	0.5	1.5	0.5	7.7	
前半旬	10.8	16.0	5.1	2.8	W					43.0			28.6	
後半旬	7.9	12.3	3.7	2.9	E					51.5			13.0	
旬	9.4	14.1	4.4	2.9	W					94.5			41.6	
平年差/比	+1.3	+2.1	+0.3							223			141	

観測所名	大田										10 以上積算気温			58
	気温()			風向・風速(m/s)						降水量(mm)			日照(h)	
	平均	最高	最低	平均	最多	最大	風向	瞬間	風向	日計	1時間	10分		
1	11.6	18.8	7.1	1.2	S	3.1	SSE	5.3	SSE	0.0	0.0	0.0	8.2	
2	12.3	17.9	6.9	1.8	SE	3.8	SSE	7.6	ESE	20.5	7.5	2.5	2.6	
3	11.2	13.8	8.2	3.9	WNW	7.9	WNW	20.2	NW	8.0	5.0	2.5	1.5	
4	9.2	12.8	5.6	2.5	W	5.2	WNW	11.2	WNW	0.0	0.0	0.0	5.5	
5	10.7	17.5	4.6	2.2	S	3.9	S	8.1	W	0.0	0.0	0.0	8.0	
6	11.7	16.4	8.3	1.9	SSE	4	SSE	9.4	W	3.5	3.5	1.5	1.8	
7	7.6	10.7	5.5	2.6	NE	6.2	ENE	11.5	ENE	17.5	8.5	3.5	0.7	
8	5.5	10.4	0.9	1.9	SE	4.3	SE	7.4	SSE	12.0	8.5	3.5	2.7	
9	6.4	8.3	3.2	4.0	NW	8	NNW	17.1	WNW	13.0	6.5	2.5	0.0	
10	6.7	11.5	2.0	2.6	SE	4.7	SE	8.7	ESE	1.0	0.5	0.5	7.4	
前半旬	11.0	16.2	6.5	2.3	SSE					28.5			25.8	
後半旬	7.6	11.5	4.0	2.6	SE					47.0			12.6	
旬	9.3	13.8	5.2	2.5	SSE					75.5			38.4	
平年差/比	+0.9	+1.5	+0.2							184			134	

地域気象観測旬報

2010年12月1日～10日 島根県 (68)
(3/5)

観測所名	掛合										10 以上積算気温			21
	気温()			風向・風速(m/s)						降水量(mm)			日照 (h)	
	平均	最高	最低	平均	最多	最大	風向	瞬間	風向	日計	1時間	10分		
1	8.7	17.5	3.7	0.6	NNW	3.9	NNW	6.1	NNW	0.0	0.0	0.0	7.4	
2	9.2	19.0	0.7	0.7	SSE	5.9	NW	14.2	NW	20.0	6.5	2.0	3.9	
3	10.0	14.1	6.1	2.6	SSE	5.8	SSE	14.5	W	12.5	9.5	7.0	1.0	
4	7.4	12.5	4.4	1.5	SSE	4.1	SSE	8.7	N	0.0	0.0	0.0	6.5	
5	9.8	17.4	3.0	1.9	SE	4.8	SE	9.3	SE	0.0	0.0	0.0	7.1	
6	10.6	16.6	4.5	1.8	SSE	4.5	SSE	9.1	SSE	0.0	0.0	0.0	3.1	
7	5.3	9.8	1.1	1.2	NNW	3.5	NNW	7.3	NW	10.5	3.5	1.5	0.0	
8	3.8	9.5	-0.6	1.6	SSE	5.1	S	10.5	SSE	7.5	4.0	1.5	3.2	
9	2.9	5.7	1.3	1.9	SSE	5.4	SSE	13.1	SSW	31.0	5.0	2.0	0.2	
10	4.5	9.9	-0.5	1.5	SSE	4.8	S	10.0	SSE	1.0	1.0	0.5	7.2	
前半旬	9.0	16.1	3.6	1.5	SSE					32.5			25.9	
後半旬	5.4	10.3	1.2	1.6	SSE					50.0			13.7	
旬	7.2	13.2	2.4	1.5	SSE					82.5			39.6	
平年差/比	+1.3	+2.8	+0.5							179			165	

観測所名	横田										10 以上積算気温			0
	気温()			風向・風速(m/s)						降水量(mm)			日照 (h)	
	平均	最高	最低	平均	最多	最大	風向	瞬間	風向	日計	1時間	10分		
1	8.1	18.1	1.8	0.5	NW	3.3	NNE	4.9	NNE	0.0	0.0	0.0	8.8	
2	9.2	18.6	-0.2	1.3	SSE	5.4	WNW	11.8	SSE	21.5	6.5	1.5	5.3	
3	8.4	12.6	4.8	4.6	WSW	10.1	SW	21.0	SW	2.0	1.0	0.5	2.2	
4	5.3	11.6	-1.1	2.2	W	5.1	W	8.5	W	0.0	0.0	0.0	7.3	
5	5.1	17.3	-2.4	0.6	WNW	3.9	WNW	6.1	WNW	0.0	0.0	0.0	8.8	
6	6.7	16.4	-1.2	1.4	WSW	5.8	WNW	8.9	W	0.0	0.0	0.0	5.2	
7	4.3	7.8	1.9	2.4	NE	6.3	NE	12.7	NE	9.5	2.0	0.5	0.0	
8	3.2	9.5	-2.0	1.3	S	5.1	W	8.2	NW	2.0	1.0	0.5	5.2	
9	0.8	2.5	-0.2	1.3	WSW	5.9	WSW	10.3	SW	25.0	3.0	1.5	0.1	
10	2.6	8.7	-2.2	0.9	S	4.1	S	8.7	SSW	0.5	0.5	0.5	8.3	
前半旬	7.2	15.6	0.6	1.8	W					23.5			32.4	
後半旬	3.5	9.0	-0.7	1.5	NE					37.0			18.8	
旬	5.4	12.3	-0.1	1.7	W					60.5			51.2	
平年差/比	+1.2	+3.1	0.0							182			175	

観測所名	赤名										10 以上積算気温			0
	気温()			風向・風速(m/s)						降水量(mm)			日照 (h)	
	平均	最高	最低	平均	最多	最大	風向	瞬間	風向	日計	1時間	10分		
1	7.1	15.1	2.0	0.5	S	1.9	S	3.9	E	0.0	0.0	0.0	6.8	
2	8.3	15.8	0.3	0.9	SSE	5.5	SSE	11.3	SE	26.0	7.0	2.5	5.0	
3	7.3	11.4	2.8	1.7	SSE	4.1	SE	11.8	S	4.0	1.0	1.0	1.4	
4	4.6	10.2	-0.8	0.7	NNE	1.8	NNW	4.5	NE	0.0	0.0	0.0	4.6	
5	5.0	13.9	-1.1	0.5	NNW	2.3	S	4.5	SE	0.0	0.0	0.0	6.8	
6	7.2	14.5	0.5	0.6	N	1.9	N	4.7	N	2.0	2.0	1.0	4.6	
7	4.1	6.9	1.4	2.3	NNE	4.6	N	11.9	NNE	2.0	1.5	0.5	0.0	
8	2.4	7.4	-2.2	1.1	SE	3.7	SE	6.8	SE	5.0	3.0	1.0	3.0	
9	0.5	1.3	-0.1	0.6	SSE	2.9	N	7.2	NW	31.5	4.5	1.5	0.0	
10	1.9	5.3	-2.7	0.7	S	3.4	SE	7.6	SW	0.0	0.5	0.0	6.7	
前半旬	6.5	13.3	0.6	0.9	SSE					30.0			24.6	
後半旬	3.2	7.1	-0.6	1.1	SSE					40.5			14.3	
旬	4.8	10.2	0.0	1.0	SSE					70.5			38.9	
平年差/比	+0.9	+2.1	0.0							170			157	

観測所名	川本										10 以上積算気温			10
	気温()			風向・風速(m/s)						降水量(mm)			日照 (h)	
	平均	最高	最低	平均	最多	最大	風向	瞬間	風向	日計	1時間	10分		
1	9.3	19.8	4.2	0.5	WSW	2	WSW	3.7	NW	0.0	0.0	0.0	8.2	
2	9.9	18.0	2.2	1.1	ENE	6.3	SE	14.7	SE	19.5	6.0	2.5	3.4	
3	10.2	13.0	6.3	3.5	WSW	9.1	WSW	18.4	W	12.0	8.0	3.5	1.8	
4	7.8	13.7	2.0	1.7	SW	4.1	W	8.9	WSW	0.0	0.0	0.0	7.2	
5	7.4	18.9	0.7	0.6	N	2.4	E	3.6	E	0.0	0.0	0.0	7.3	
6	9.2	17.1	4.4	1.0	WSW	5.1	WSW	9.3	WSW	2.0	2.0	1.0	2.8	
7	6.0	9.0	0.8	1.5	NNE	4.8	NE	9.9	W	9.0	6.0	2.0	0.0	
8	3.9	11.4	-0.8	1.3	SW	4.7	SSW	10.0	SSW	5.5	2.5	0.5	1.6	
9	3.4	5.4	1.6	1.9	SW	4.9	WSW	11.7	WSW	33.0	7.5	3.0	0.0	
10	6.2	11.9	0.5	2.0	S	5.4	S	10.2	S	0.0	0.0	0.0	8.1	
前半旬	8.9	16.7	3.1	1.5	WSW					31.5			27.9	
後半旬	5.7	11.0	1.3	1.5	NNE					49.5			12.5	
旬	7.3	13.8	2.2	1.5	WSW					81.0			40.4	
平年差/比	+1.4	+3.2	+0.1							213			152	

地域気象観測旬報

2010年12月1日～10日 島根県 (68)
(4/5)

観測所名	浜田										10 以上積算気温			77
日付	気温()			風向・風速(m/s)						降水量(mm)			日照(h)	
	平均	最高	最低	平均	最多	最大	風向	瞬間	風向	日計	1時間	10分		
1	12.8	19.0	8.9	2.4	ENE	3.7		S	6.2	S	0.0	0.0	0.0	8.6
2	12.1	18.9	7.1	2.5	ENE	5.5	ENE	7.5	NE	22.5	7.5	2.0	2.5	
3	12.4	15.9	10.1	9.0	WSW	17	WSW	27.0	WSW	6.0	3.5	2.0	3.4	
4	10.8	13.2	9.4	6.1	WSW	8.8	W	16.0	WSW	0.0	0.0	0.0	6.7	
5	14.1	17.4	10.7	5.2	SSW	9.1	SW	13.2	SSW	0.0	0.0	0.0	9.2	
6	14.6	17.6	11.6	5.5	SSW	11.1	SW	15.9	SW	0.5	0.5	0.5	3.6	
7	8.9	14.2	5.3	6.3	ENE	11.5	NE	18.3	NE	2.0	2.0	0.5	1.2	
8	7.2	11.3	2.7	5.2	SW	12.7	SW	19.6	SW	7.0	3.0	1.5	2.8	
9	7.1	9.3	4.4	6.1	W	11.9	SW	21.3	SW	10.0	2.5	1.0	0.1	
10	9.0	13.9	4.0	3.5	S	8.4	S	14.2	SSW	2.5	2.5	1.0	7.0	
前半旬	12.4	16.9	9.2	5.0	ENE					28.5			30.4	
後半旬	9.4	13.3	5.6	5.3	ENE					22.0			14.7	
旬	10.9	15.1	7.4	5.2	ENE					50.5			45.1	
平年差/比	+1.2	+2.2	+1.2							154			133	

観測所名	瑞穂										10 以上積算気温			0
日付	気温()			風向・風速(m/s)						降水量(mm)			日照(h)	
	平均	最高	最低	平均	最多	最大	風向	瞬間	風向	日計	1時間	10分		
1	6.7	17.2	0.4	0.4	W	1.8	W	3.5	NNE	0.0	0.0	0.0	8.8	
2	7.1	16.2	-1.7	1.0	E	5.4	ESE	11.8	ESE	27.5	8.0	2.5	4.4	
3	7.9	11.0	4.4	4.2	W	10	W	19.8	W	2.5	1.0	0.5	3.5	
4	5.6	12.3	-1.8	2.0	W	6.6	W	13.4	WNW	0.0	0.0	0.0	8.5	
5	4.2	15.9	-3.6	0.5	E	3	ENE	4.4	E	0.0	0.0	0.0	9.0	
6	6.3	16.5	-0.6	1.1	W	4.9	W	8.0	WNW	1.0	1.0	0.5	3.6	
7	4.0	6.9	-1.8	1.3	NNE	3.4	NE	7.5	NNE	1.5	0.5	0.5	0.0	
8	2.2	9.9	-4.0	1.1	WSW	4	WNW	8.5	WSW	3.0	2.0	0.5	4.8	
9	0.9	2.6	-0.6	2.3	W	6.6	W	13.0	NW	26.5	4.0	1.5	0.6	
10	2.5	8.4	-1.4	0.9	SSW	3.3	S	8.8	SSW	0.5	0.5	0.5	5.3	
前半旬	6.3	14.5	-0.5	1.6	W					30.0			34.2	
後半旬	3.2	8.9	-1.7	1.3	W					32.5			14.3	
旬	4.7	11.7	-1.1	1.5	W					62.5			48.5	
平年差/比	+0.8	+2.5	-0.7							168			162	

観測所名	弥栄										10 以上積算気温			0
日付	気温()			風向・風速(m/s)						降水量(mm)			日照(h)	
	平均	最高	最低	平均	最多	最大	風向	瞬間	風向	日計	1時間	10分		
1	6.5	16.6	0.4	1.3	N	3.4	N	5.5	N	0.0	0.0	0.0	8.5	
2	9.4	17.3	1.0	1.6	N	3.5	SSE	8.5	SE	17.5	6.5	2.5	3.5	
3	8.1	11.1	5.0	2.8	W	6.7	W	17.6	WSW	6.0	3.0	1.5	1.2	
4	4.9	10.5	-1.3	1.5	S	3.5	WNW	9.0	W	0.0	0.0	0.0	7.1	
5	8.5	16.0	-1.2	1.5	SSE	4.2	SSE	7.1	S	0.0	0.0	0.0	8.8	
6	7.7	14.8	1.0	1.1	N	3.2	W	8.2	WSW	0.5	0.5	0.5	2.5	
7	4.9	8.6	1.6	2.8	NNE	6.7	NNE	13.1	N	5.0	2.5	1.0	0.0	
8	2.7	9.1	-2.1	1.4	S	3.4	S	8.5	WSW	2.0	1.0	0.5	3.3	
9	1.0	2.9	0.1	1.6	SSE	4.7	NW	10.6	W	27.0	7.0	2.0	0.1	
10	3.7	10.3	-0.8	1.0	S	4.3	S	9.2	SSE	0.5	2.0	0.5	8.0	
前半旬	7.5	14.3	0.8	1.7	N					23.5			29.1	
後半旬	4.0	9.1	0.0	1.6	NNE					35.0			13.9	
旬	5.7	11.7	0.4	1.7	N					58.5			43.0	
平年差/比	+1.1	+2.1	+0.4							118			138	

観測所名	高津										10 以上積算気温			56
日付	気温()			風向・風速(m/s)						降水量(mm)			日照(h)	
	平均	最高	最低	平均	最多	最大	風向	瞬間	風向	日計	1時間	10分		
1	11.8	18.5	7.9	3.0	SSE	4.8	S	6.7	SSE	0.0	0.0	0.0		
2	11.5	18.9	4.3	2.4	SSE	6	SSE	8.2	S	26.0	9.5	3.0		
3	11.0	13.7	8.6	7.1	W	14.5	W	20.6	W	7.5	5.5	4.5		
4	7.7	12.8	1.5	4.3	S	8.4	W	13.4	WNW	0.0	0.0	0.0		
5	10.2	17.6	4.8	4.5	S	7.1	WNW	10.8	WSW	0.0	0.0	0.0		
6	11.9	18.1	8.0	4.1	S	9.3	NW	12.9	WNW	0.0	0.0	0.0		
7	8.6	13.6	1.8	4.7	ENE	9.1	NNE	14.9	ENE	7.0	3.5	2.0		
8	5.4	11.4	0.7	4.0	SSE	7.7	WNW	12.3	WNW	0.5	0.5	0.5		
9	6.6	8.7	3.0	7.9	WNW	13.9	NW	20.6	NW	5.5	2.5	1.5		
10	7.6	12.7	2.9	5.1	SSE	9.7	SSE	12.9	SSE	0.0	0.0	0.0		
前半旬	10.4	16.3	5.4	4.3	SSE					33.5				
後半旬	8.0	12.9	3.3	5.2	SSE					13.0				
旬	9.2	14.6	4.4	4.7	SSE					46.5				
平年差/比	//	//	//							//				

地域気象観測旬報

2010年12月1日～10日 島根県 (68)

(5/5)

観測所名	益田										10 以上積算気温			59
日付	気温()			風向・風速(m/s)						降水量(mm)			日照(h)	
	平均	最高	最低	平均	最多	最大	風向	瞬間	風向	日計	1時間	10分		
1	11.9	19.4	6.8	1.0	SSE	2.6	NW	4.6	NNW	0.0	0.0	0.0	7.8	
2	11.6	19.8	5.2	1.1	SE	3.1	NE	6.5	E	23.5	8.0	2.5	2.6	
3	11.8	14.3	7.9	3.1	WSW	6.2	SW	16.7	SW	6.5	4.0	3.0	4.4	
4	8.6	14.0	4.0	1.5	ESE	3.1	WNW	6.5	WNW	0.0	0.0	0.0	8.6	
5	10.9	18.5	5.4	1.1	ESE	3.6	WNW	7.3	W	0.0	0.0	0.0	9.0	
6	12.4	17.1	7.7	1.4	WSW	3.7	SW	8.8	WNW	0.0	0.0	0.0	2.9	
7	9.2	13.9	3.3	2.8	ENE	5.9	NNE	12.8	N	6.0	3.0	1.5	0.1	
8	6.4	11.8	1.3	2.0	SW	4.6	SW	8.8	S	0.5	0.5	0.5	2.3	
9	7.0	9.0	4.3	3.3	W	5.8	WNW	12.9	W	6.0	3.0	1.0	0.2	
10	8.6	13.7	3.1	2.3	S	4.9	S	9.4	S	0.5	0.5	0.5	8.8	
前半旬	11.0	17.2	5.9	1.6	ESE					30.0			32.4	
後半旬	8.7	13.1	3.9	2.4	S					13.0			14.3	
旬	9.8	15.2	4.9	2.0	SW					43.0			46.7	
平年差/比	+1.2	+2.4	+0.4							149			135	

観測所名	津和野										10 以上積算気温			0
日付	気温()			風向・風速(m/s)						降水量(mm)			日照(h)	
	平均	最高	最低	平均	最多	最大	風向	瞬間	風向	日計	1時間	10分		
1	8.6	19.4	2.1	0.7	SSW	3	NNE	5.3	NNE	0.0	0.0	0.0	7.3	
2	9.1	18.5	1.5	1.1	SSW	4.4	WNW	7.8	E	26.0	8.0	4.5	2.4	
3	8.7	12.2	1.4	2.6	SSE	9.5	SSE	18.1	SSE	4.5	3.0	1.5	3.0	
4	4.6	13.7	-0.9	0.6	SSW	2.5	ESE	4.6	NE	0.0	0.0	0.0	7.2	
5	6.6	18.7	-0.4	0.6	SSW	2.9	S	4.8	S	0.0	0.0	0.0	7.1	
6	8.0	14.9	2.1	0.9	SSW	3.8	SSW	7.9	SSW	0.5	0.5	0.5	1.6	
7	6.5	9.5	1.7	1.4	N	4.4	N	10.0	NNW	8.0	5.5	1.5	0.0	
8	3.8	9.6	-0.4	1.6	SSW	4.8	SSW	8.5	SW	5.0	4.0	1.5	1.7	
9	4.0	7.8	2.1	1.4	SW	4.2	SSW	8.8	ENE	4.0	1.5	1.0	1.0	
10	5.1	11.6	1.0	1.2	SW	4.8	SW	7.9	SSW	0.5	0.5	0.5	6.9	
前半旬	7.5	16.5	0.7	1.1	SSW					30.5			27.0	
後半旬	5.5	10.7	1.3	1.3	SSW					18.0			11.2	
旬	6.5	13.6	1.0	1.2	SSW					48.5			38.2	
平年差/比	+0.4	+1.8	-0.6							163			134	

観測所名	吉賀										10 以上積算気温			0
日付	気温()			風向・風速(m/s)						降水量(mm)			日照(h)	
	平均	最高	最低	平均	最多	最大	風向	瞬間	風向	日計	1時間	10分		
1	7.6	18.5	2.7	0.5	NE	2.9	ENE	4.8	E	0.0	0.0	0.0	5.8	
2	8.7	15.8	1.2	1.3	SSW	6.3	WSW	10.7	SW	27.5	6.5	3.5	2.4	
3	9.7	13.7	5.7	3.3	NE	6.8	NE	16.6	NE	5.0	4.0	1.5	3.9	
4	5.7	13.1	-0.3	2.4	NE	5.6	NE	10.1	NE	0.0	0.0	0.0	7.6	
5	5.4	18.3	-1.8	0.4	NE	3.2	NNE	5.1	NNE	0.0	0.0	0.0	7.6	
6	6.8	15.5	0.8	0.7	NE	4	NE	6.4	NE	0.0	0.0	0.0	1.6	
7	6.2	10.0	1.7	1.6	ENE	4.2	ENE	6.5	ENE	3.5	1.5	0.5	0.0	
8	3.5	9.8	-0.3	1.5	NE	5.2	SSW	10.6	SSW	5.5	4.5	1.5	2.3	
9	3.2	6.5	0.3	2.5	NNE	6.4	NE	12.9	NE	9.5	3.0	1.0	2.1	
10	3.6	10.5	0.6	1.1	NE	3.5	SW	7.9	SW	0.5	1.0	0.5	4.9	
前半旬	7.4	15.9	1.5	1.6	NE					32.5			27.3	
後半旬	4.7	10.5	0.6	1.5	NE					19.0			10.9	
旬	6.0	13.2	1.1	1.5	NE					51.5			38.2	
平年差/比	//	//	//							//			//	

地域雨量観測旬報

2010年12月1日～10日 島根県 (68)

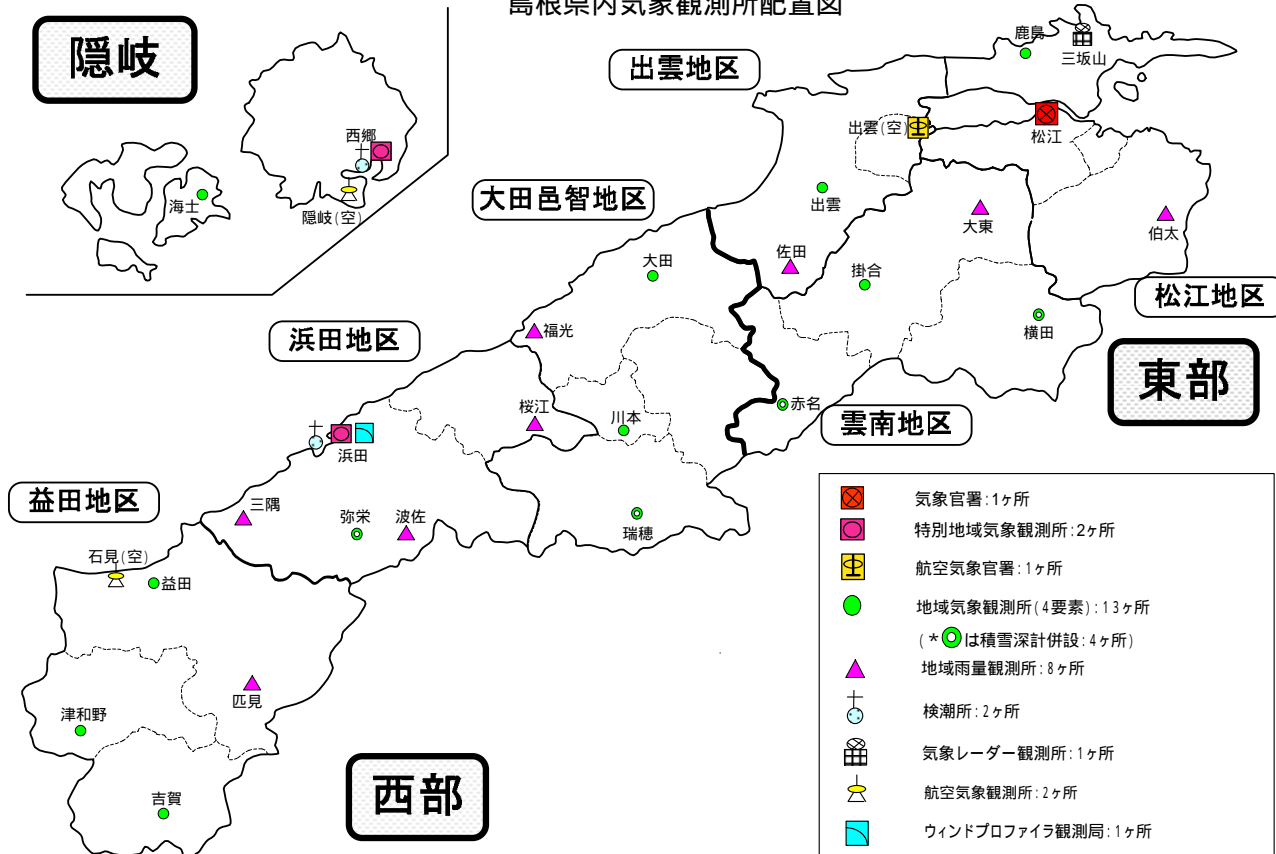
(1/1)

観測所名	大東				伯太				佐田				福光				桜江				三隅			
	降水量(mm)				降水量(mm)				降水量(mm)				降水量(mm)				降水量(mm)				降水量(mm)			
	日計	平年比	最大1時間	最大10分間	日計	平年比	最大1時間	最大10分間	日計	平年比	最大1時間	最大10分間	日計	平年比	最大1時間	最大10分間	日計	平年比	最大1時間	最大10分間	日計	平年比	最大1時間	最大10分間
1	0.0		0.0	0.0	0.0		0.0	0.0	0.0		0.0	0.0	0.0		0.0	0.0	0.0		0.0	0.0	0.0		0.0	0.0
2	20.5		7.0	1.5	19.5		7.5	2.0	21.5		7.0	2.5	21.5		8.5	3.5	18.0		6.0	2.5	25.0		9.5	2.5
3	18.5		15.5	4.0	8.5		6.0	2.5	19.5		15.0	5.0	7.5		4.5	3.5	17.5		13.0	8.0	8.0		5.0	4.0
4	0.0		0.0	0.0	0.0		0.0	0.0	0.0		0.0	0.0	0.0		0.0	0.0	0.0		0.0	0.0	0.0		0.0	0.0
5	0.0		0.0	0.0	0.0		0.0	0.0	0.0		0.0	0.0	0.0		0.0	0.0	0.0		0.0	0.0	0.0		0.0	0.0
半旬計/最大	39.0	192	15.5	4.0	28.0	147	7.5	2.5	41.0	155	15.0	5.0	29.0	178	8.5	3.5	35.5	149	13.0	8.0	33.0	193	9.5	4.0
6	1.0		1.0	0.5	0.5		0.5	0.5	0.5		0.5	0.5	4.0		3.0	1.0	1.5		1.5	0.5	0.5		0.5	0.5
7	14.0		3.0	1.0	31.0		6.5	2.0	12.5		3.5	2.0	42.0		20.0	5.5	3.5		2.5	1.0	0.5		0.5	0.5
8	7.5		4.0	1.5	3.0		2.0	1.0	9.0		4.0	1.5	9.0		6.0	2.5	8.0		3.5	1.0	2.5		1.5	1.0
9	24.5		4.0	2.0	22.5		4.5	2.0	22.0		3.5	1.5	14.5		4.5	3.0	31.5		5.5	2.0	10.0		4.5	1.5
10	0.5		0.5	0.5	0.5		0.5	0.5	1.0		2.0	0.5	1.5		1.0	0.5	2.5		5.5	1.5	1.0		1.5	0.5
半旬計/最大	47.5	249	4.0	2.0	57.5	334	6.5	2.0	45.0	173	4.0	2.0	71.0	430	20.0	5.5	47.0	200	5.5	2.0	14.5	85	4.5	1.5
旬計	86.5	224			85.5	271			86.0	172			100.0	301			82.5	184			47.5	152		
旬最大	24.5		15.5	4.0	31.0		7.5	2.5	22.0		15.0	5.0	42.0		20.0	5.5	31.5		13.0	8.0	25.0		9.5	4.0
起日	9		3	3	7		2	3	9		3	3	7		7	7	9		3	3	2		2	3

観測所名	波佐				匹見																			
	降水量(mm)				降水量(mm)				降水量(mm)				降水量(mm)				降水量(mm)							
	日計	平年比	最大1時間	最大10分間	日計	平年比	最大1時間	最大10分間	日計	平年比	最大1時間	最大10分間	日計	平年比	最大1時間	最大10分間	日計	平年比	最大1時間	最大10分間	日計	平年比	最大1時間	最大10分間
1	0.0		0.0	0.0	0.0		0.0	0.0																
2	21.0		6.0	2.5	21.5		7.5	4.0																
3	6.5		2.0	1.0	7.0		3.5	2.5																
4	0.0		0.0	0.0	0.0		0.0	0.0																
5	0.0		0.0	0.0	0.0		0.0	0.0																
半旬計/最大	27.5	95	6.0	2.5	28.5	125	7.5	4.0																
6	1.0		1.0	0.5	0.0		0.0	0.0																
7	5.0		1.5	0.5	6.5		4.0	1.5																
8	2.5		1.0	0.5	1.0		1.0	0.5																
9	43.0		11.0	4.5	20.0		5.0	2.0																
10	0.5		0.5	0.5	0.0		0.0	0.0																
半旬計/最大	52.0	179	11.0	4.5	27.5	126	5.0	2.0																
旬計	79.5	147			56.0	133																		
旬最大	43.0		11.0	4.5	21.5		7.5	4.0																
起日	9		9	9	2		2	2																

-) : 統計値を求める対象となる資料の一部が欠けているが、その範囲が許容の範囲内の値。
-] : 統計値を求める対象となる資料が、許容する範囲内の資料数を満たさず、十分な信頼を保障できない値である。
- x : 統計値を求める対象となる資料が、参考値もしくは欠測により全く統計値を求めることができない。

島根県内気象観測所配置図



平成 22 年 4 月 1 日 現在

島根県地域気象観測所（アメダス）所在地一覧表

観測所	気温	降水量	日照	風向 風速	積雪	所在地	緯度	経度	海面上 の高さ
西郷	○	○	○	○	○	隠岐郡隠岐の島町西町大城（西郷特別地域気象観測所）	36°12.2'	133°20.0'	27m
西郷岬	○	○		○		隠岐郡隠岐の島町岬町字風の松（隠岐航空気象観測所）	36°10.7'	133°19.4'	80m
海士	○	○	○	○		隠岐郡海士町大字海士	36°05.8'	133°05.8'	3m
鹿島	○	○	○	○		松江市鹿島町北講武	35°31.2'	133°01.3'	5m
斐川	○	○		○		簸川郡斐川町大字沖州字反（出雲空港出張所）	35°24.8'	132°53.4'	2m
松江	○	○	○	○	○	松江市西津田（松江地方気象台）	35°27.4'	133°03.9'	17m
出雲	○	○	○	○		出雲市芦渡町	35°19.9'	132°43.8'	20m
大東		○				雲南市大東町下阿用	35°19.1'	132°57.9'	56m
伯太		○				安来市伯太町母里	35°21.0'	133°16.4'	23m
佐田		○				出雲市佐田町大呂	35°13.3'	132°43.4'	100m
大田	○	○	○	○		大田市大田町大田	35°11.4'	132°29.8'	30m
掛合	○	○	○	○		雲南市掛合町掛合	35°11.9'	132°49.0'	215m
横田	○	○	○	○	○	仁多郡奥出雲町稲原	35°10.4'	133°06.2'	369m
福光		○				大田市温泉津町福光	35°04.2'	132°19.9'	8m
赤名	○	○	○	○	○	飯石郡飯南町下赤名	35°00.1'	132°42.7'	444m
桜江		○				江津市桜江町川戸	34°57.2'	132°20.0'	32m
川本	○	○	○	○		邑智郡川本町川本	34°58.6'	132°29.5'	132m
浜田	○	○	○	○		浜田市大辻町（浜田特別地域気象観測所）	34°53.8'	132°04.2'	19m
瑞穂	○	○	○	○	○	邑智郡邑南町淀原	34°51.2'	132°31.8'	327m
三隅		○				浜田市三隅町三隅	34°47.3'	131°57.5'	11m
弥栄	○	○	○	○	○	浜田市弥栄町長安本郷	34°46.6'	132°06.5'	380m
波佐		○				浜田市金城町波佐	34°46.8'	132°11.8'	370m
高津	○	○		○		益田市内田町（石見航空気象観測所）	34°40.5'	131°47.4'	54m
益田	○	○	○	○		益田市あけぼの東町	34°40.6'	131°50.6'	4m
匹見		○				益田市匹見町匹見	34°34.3'	132°01.0'	259m
津和野	○	○	○	○		鹿足郡津和野町森村口	34°27.7'	131°46.2'	165m
吉賀	○	○	○	○		鹿足郡吉賀町七日市	34°23.5'	131°53.6'	250m

中国地方 1 か月予報

(1 2 月 1 1 日から 1 月 1 0 日までの天候見通し)

平成 2 2 年 1 2 月 1 0 日
広島地方気象台発表

<特に注意を要する事項>

1 週目後半からは、気温が低くなる見込みです。

<予想される向こう 1 か月の天候>


向こう 1 か月の出現の可能性が最も大きい天候と、特徴のある気温、降水量等の確率は以下のとおりです。

山陰では平年に比べ曇りや雪または雨の日が多いでしょう。山陽では平年に比べ晴れの日が多い見込みです。

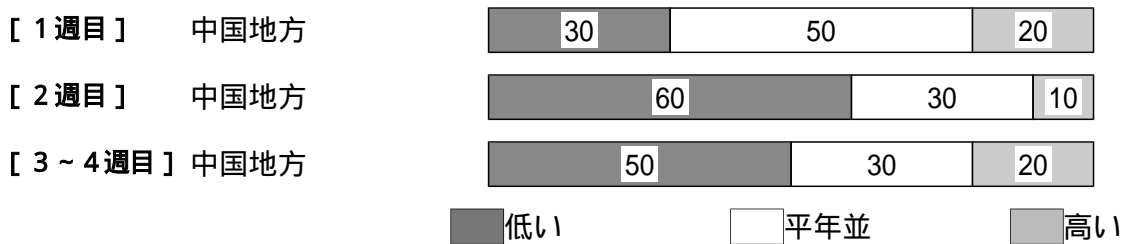
向こう 1 か月の平均気温は、低い確率が 6 0 % です。降水量は、山陰で平年並または多い確率ともに 4 0 % です。日照時間は、山陰で平年並または少ない確率ともに 4 0 %、山陽で平年並または多い確率ともに 4 0 % です。

週別の気温は、1 週目は、平年並の確率が 5 0 % です。2 週目は、低い確率が 6 0 % です。3 ~ 4 週目は、低い確率が 5 0 % です。

<向こう 1 か月の気温、降水量、日照時間の各階級の確率 (%) >



<気温経過の各階級の確率 (%) >



<予報の対象期間>

1 か月 : 1 2 月 1 1 日 (土) ~ 1 月 1 0 日 (月)
1 週目 : 1 2 月 1 1 日 (土) ~ 1 2 月 1 7 日 (金)
2 週目 : 1 2 月 1 8 日 (土) ~ 1 2 月 2 4 日 (金)
3 ~ 4 週目 : 1 2 月 2 5 日 (土) ~ 1 月 7 日 (金)

< 次回発表予定等 >

1か月予報：毎週金曜日 14時30分 次回は12月17日

3か月予報：12月22日(水) 14時

< 参考資料（平年並の範囲等） >

（ 1 ） 30 年平均値（向こう 1 か月の平均気温、降水量、日照時間、降雪量と 1 週目、2 週目、3 ～ 4 週目の平均気温）

	気 温 ()	降 水 量 (mm)	日照時間 (時間)	降 雪 量 (cm)	気 温()		
					1 週目	2 週目	3 ～ 4 週目
松江	5.8	133.2	78.6	22	6.9	6.2	5.3
西郷	5.9	151.2	81.0	22	7.1	6.3	5.5
浜田	7.5	104.5	71.5	0	8.6	7.9	7.1
鳥取	5.6	176.7	80.0	55	6.8	6.0	5.1
米子	6.0	128.0	83.3	37	7.1	6.4	5.4
境	6.1	165.0	74.5	23	7.2	6.5	5.6
広島	6.6	40.7	141.9	0	7.6	6.9	6.1
呉	7.2	37.7	138.9	0	8.3	7.6	6.7
福山	5.4	31.0	142.2	0	6.4	5.7	4.9
岡山	6.1	31.9	149.5	0	7.1	6.4	5.6
津山	3.2	41.8	111.6	3	4.1	3.4	2.8

なお、気温、降水量、日照時間、降雪量の「平年並」の範囲は、地点ごとに幾分違いはありますが、下に示した地域平均の「平年並」の範囲を参考にして下さい。

（ 2 ） 1971 ～ 2000 年のデータに基づいた向こう 1 か月地域平均の気温、降水量、日照時間、降雪量の平年差（比）の「平年並」の範囲は次のとおりです。

	気温平年差()	降水量平年比(%)	日照時間平年比(%)	降雪量平年比(%)
中国地方	-0.2 ～ +0.7	82 ～ 113	92 ～ 103	28 ～ 88
山陰	-0.3 ～ +0.7	82 ～ 114	87 ～ 105	26 ～ 74
山陽	-0.2 ～ +0.6	67 ～ 116	95 ～ 104	16 ～ 81

（ 3 ） この予報期間の 1 週目、2 週目、3 ～ 4 週目の地域平均の気温平年差の「平年並」の範囲は次のとおりです。

	1 週目	2 週目	3 ～ 4 週目
中国地方	-0.6 ～ +0.6	-0.6 ～ +0.8	-0.2 ～ +0.9
山陰	-0.7 ～ +0.7	-0.6 ～ +0.9	-0.3 ～ +0.9
山陽	-0.5 ～ +0.5	-0.5 ～ +0.7	-0.1 ～ +0.8

< 参考資料（利用上の注意） >

（ 1 ） 気温（降水量）等は、「低い（少ない）」「平年並」「高い（多い）」の 3 つの階級で予報します。階級の幅は、1971 ～ 2000 年の 30 年間に於ける各階級の出現率が等分（それぞれ 33%）となるように決めてあります（気候的出現率と呼びます）。

（ 2 ） 予報する確率の数値は、それぞれの階級が出現する可能性の大きさを表しています。予測資料の信頼性が大きい場合には気候的出現率から大きく隔たった 10% 以下や 60% 以上の確率を付けられますが、特定の階級を強調できない場合には気候的出現率と同じかそれと同程度（30%、40%）の確率しか付けられません。

（ 3 ） 晴れや雨などの天気日数は、平年の日数よりも多い（少ない）場合は「平年に比べて多い（少ない）」、また平年の日数と同程度に多い（少ない）場合には「平年と同様に多い（少ない）」と表現します。なお、単に多い（少ない）と表現した場合には対象期間の 2 分の 1 より多い（少ない）ことを意味します。