

# 島根県農業気象速報

平成22年11月下旬

島根県  
松江地方気象台

平成22年12月1日発行

## 気象概況 平成22年11月下旬

天気は周期的に変化した。中頃は寒冷前線の通過や寒気の影響で雨の日が多かった。

日付	天気概況	松江(6時～18時)	松江(18時～翌06時)
21日	東海上の高気圧に覆われる	晴	晴後曇
22日	気圧の谷の影響を受ける	曇一時雨	雨一時曇
23日	寒気の影響を受ける	雨一時曇	曇
24日	沿海州の高気圧に覆われる	曇後晴	晴一時曇
25日	日本海の低気圧からのびる寒冷前線が通過	曇一時雨	雨時々曇一時晴、雷を伴う
26日	寒気の影響を受ける	雨時々曇、雷を伴う	雨後曇時々晴
27日	日本海の低気圧からのびる寒冷前線が通過	晴	雨後曇
28日	東シナ海の高気圧に覆われる	曇時々晴	晴後一時雨
29日	移動性の高気圧に覆われる	晴	快晴
30日	気圧の谷の影響を受ける	晴後曇	曇時々晴一時雨、雷を伴う

### 気象官署・特別地域気象観測所の観測値(11月下旬)

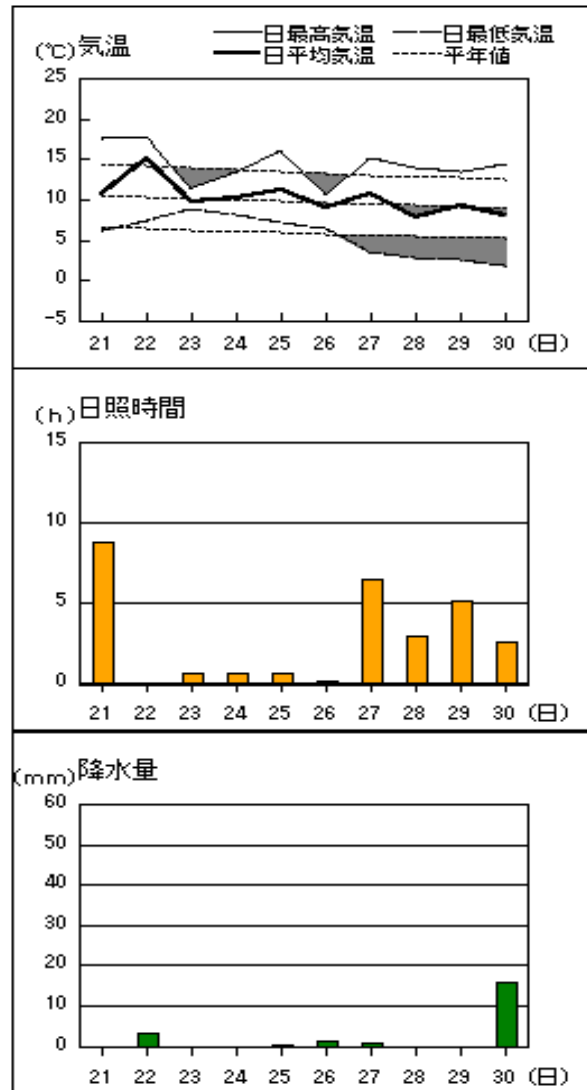
要素	気温( )						降水量(mm)		日照時間(h)	
	平均		最高		最低					
	本年	平年	本年	平年	本年	平年	本年	平年	本年	平年
松江	9.8	9.3	14.6	13.7	5.5	5.4	39.5	43.0	35.7	30.8
浜田	11.4	10.8	15.8	14.6	7.6	7.1	20.5	36.7	38.7	31.3
西郷	10.1	9.3	14.4	13.5	5.4	5.2	22.0	49.7	27.7	34.2

平均気温は、全域「高い」。降水量は、松江「平年並」、浜田・西郷「少ない」。日照時間は、松江「多い」、浜田「平年並」、西郷「少ない」。

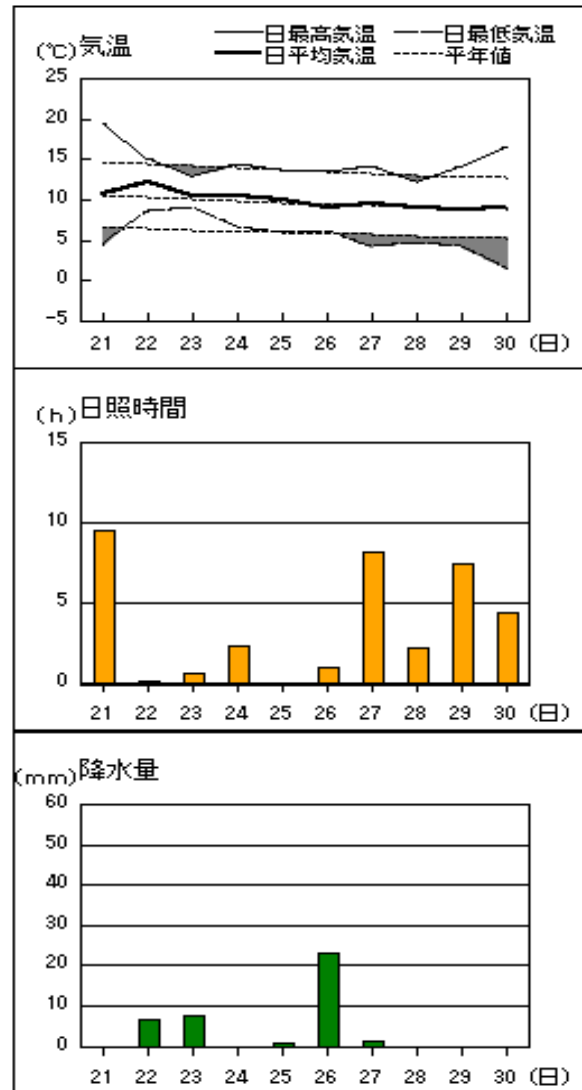
注：地上気象観測における平年の統計期間は、松江、浜田、西郷とも1971～2000年の30年間である。

アメダス 気象経過図：2010年11月21日-2010年11月30日

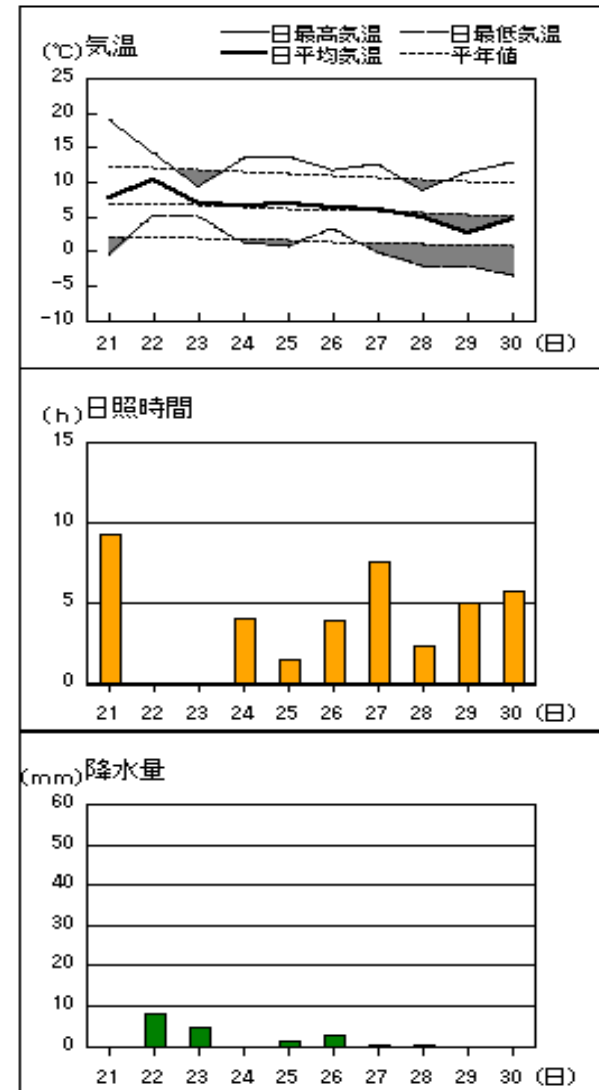
西郷



松江

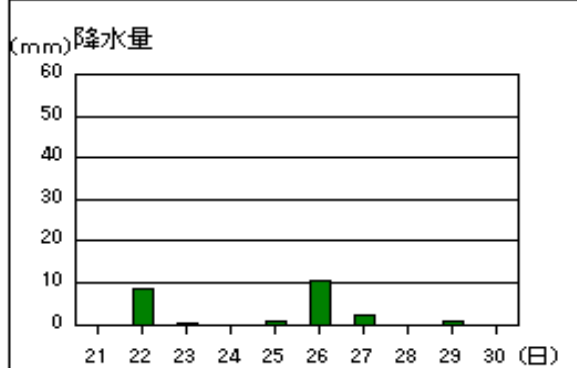
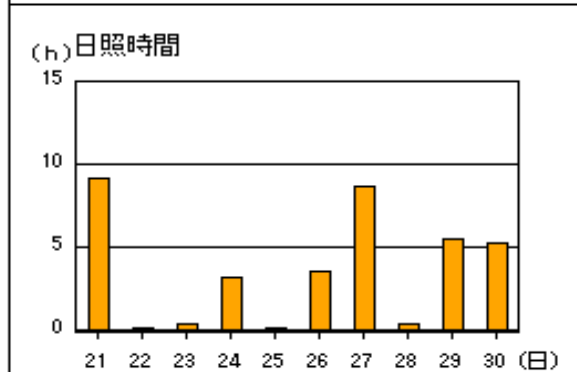
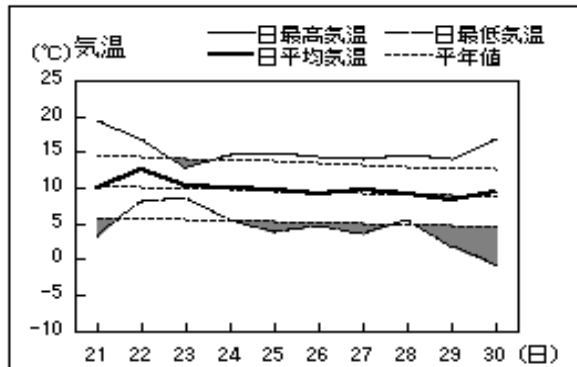


横田

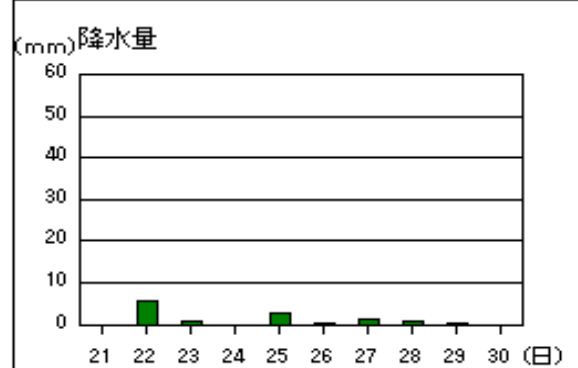
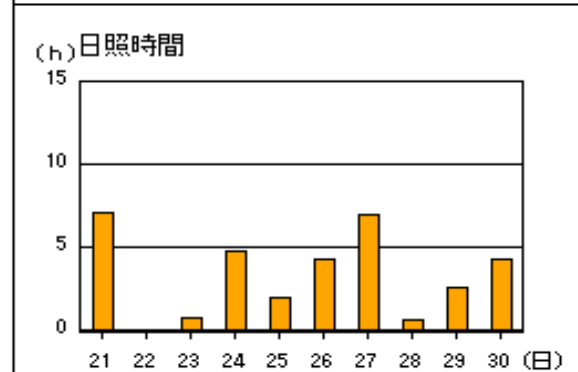
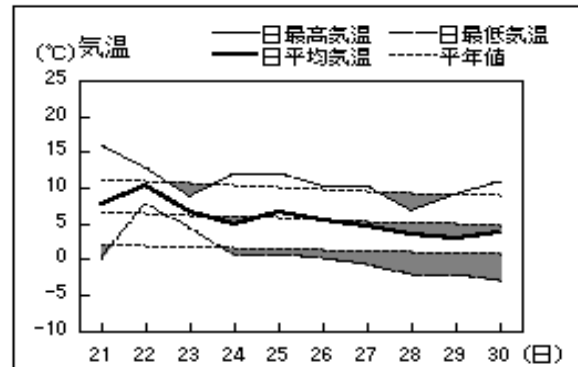


アメダス 気象経過図：2010年11月21日-2010年11月30日

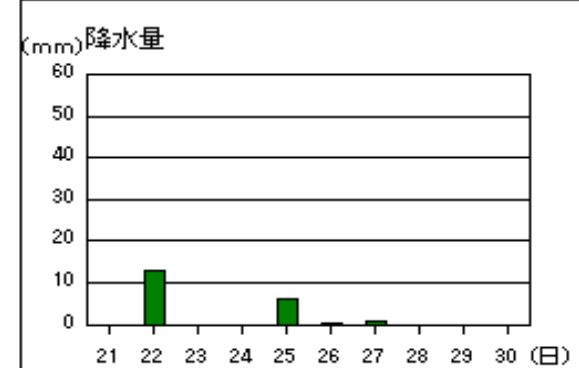
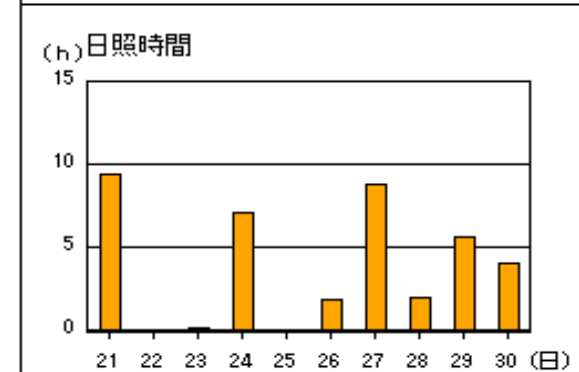
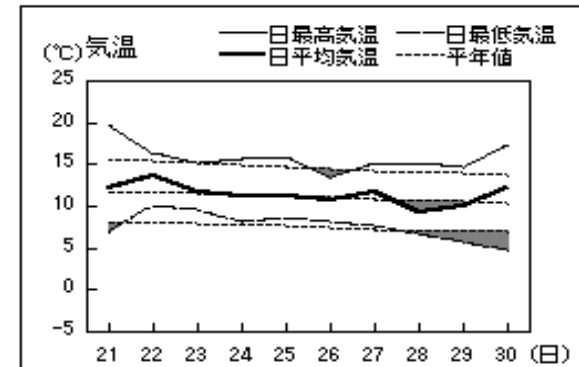
出雲



赤名

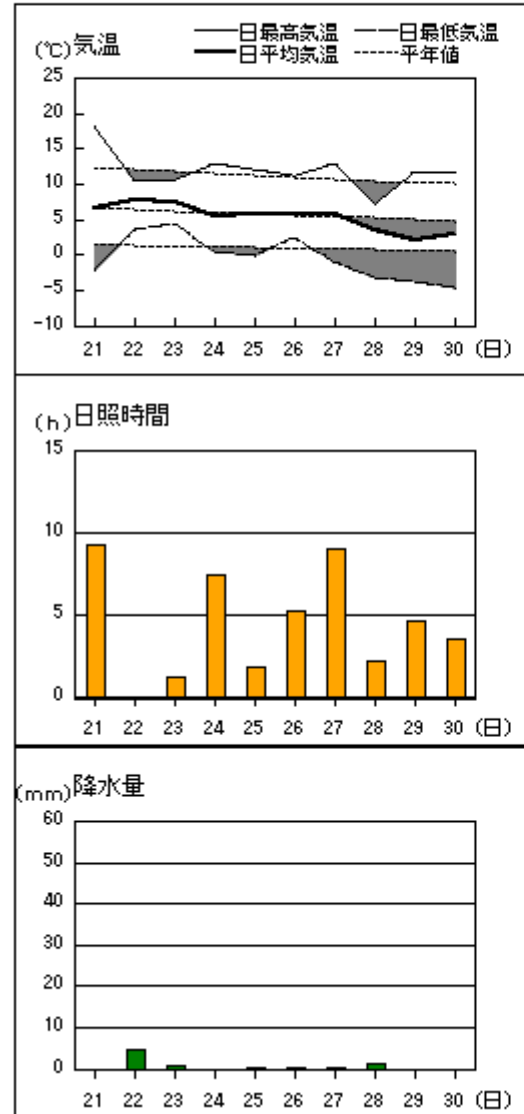


浜田

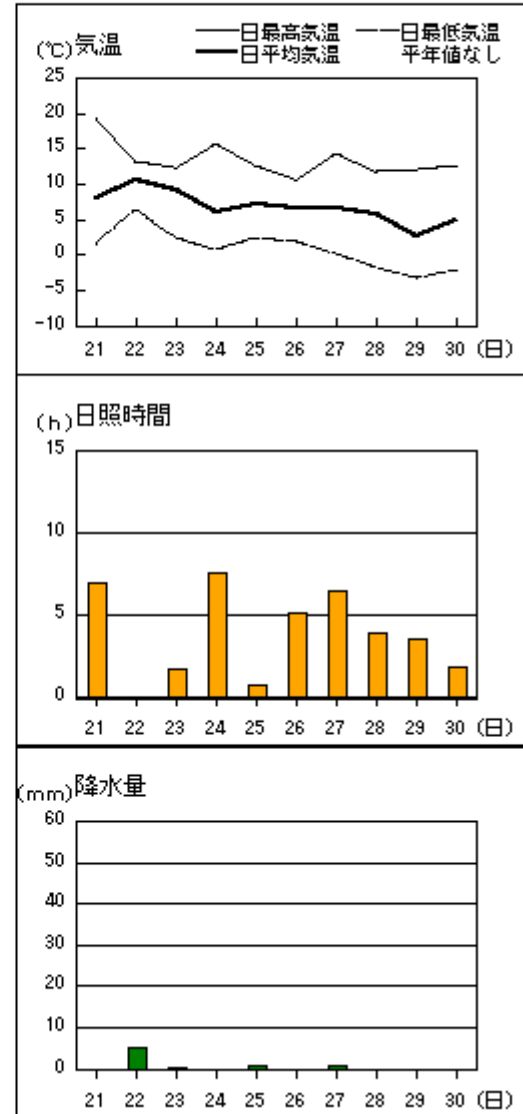


アメダス 気象経過図：2010年11月21日-2010年11月30日

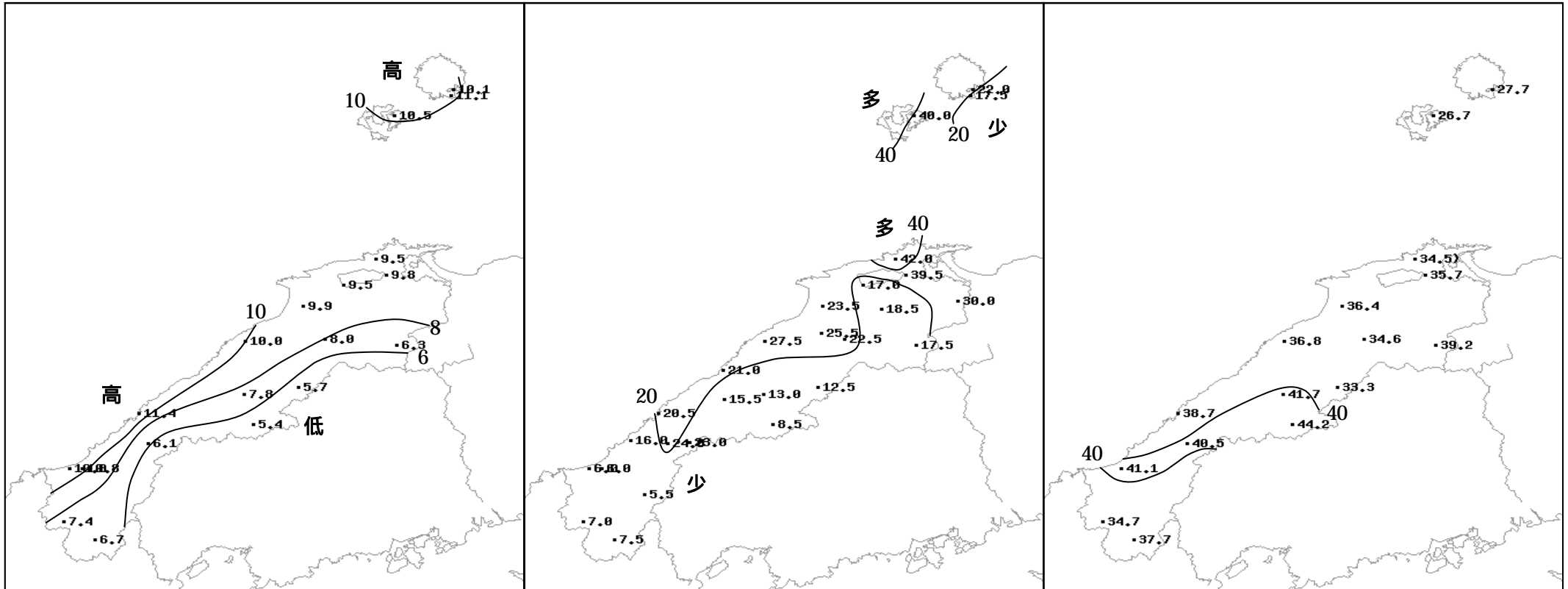
瑞穂



吉賀



# 2010年(平成22年)11月下旬の気象分布図



): 統計値を求める対象となる資料の一部が欠けているが、その範囲が許容の範囲の値

平均気温 ( °C )

降水量 ( mm )

日照時間 ( h )

## 地域気象観測旬報

2010年11月21日～30日 島根県 (68)  
(1/5)

観測所名	西郷										10 以上積算気温			58
	気温( )			風向・風速(m/s)						降水量(mm)			日照(h)	
	平均	最高	最低	平均	最多	最大	風向	瞬間	風向	日計	1時間	10分		
21	10.7	17.4	6.0	2.2	NW	5.2	SSE	8.5	SE	0.0	0.0	0.0	8.7	
22	15.0	17.7	7.4	3.9	SW	7.2	SW	12.9	W	3.0	2.0	2.0	0.0	
23	9.8	11.4	8.8	3.8	NNE	7.1	N	14.3	NNE	0.0	0.0	0.0	0.6	
24	10.2	13.5	8.1	2.6	N	5	ENE	8.8	NE	0.0	0.0	0.0	0.6	
25	11.2	16.1	7.0	2.7	NW	5.9	W	12.0	W	0.5	0.5	0.5	0.6	
26	8.9	10.8	6.4	2.2	NW	4.2	NW	7.0	NW	1.5	0.5	0.5	0.1	
27	10.6	15.2	3.5	5.0	SW	10.1	SSW	19.7	WSW	1.0	0.5	0.5	6.5	
28	7.7	13.8	2.6	3.9	WNW	10.8	W	19.7	W	0.0	0.0	0.0	2.9	
29	9.2	13.4	2.5	5.2	W	11	W	20.8	WSW	0.0	0.0	0.0	5.1	
30	8.1	14.4	1.8	2.8	NW	9.5	WSW	18.6	W	16.0	7.0	2.5	2.6	
前半旬	11.4	15.2	7.5	3.0	NW					3.5			10.5	
後半旬	8.9	13.5	3.4	3.8	NW					18.5			17.2	
旬	10.1	14.4	5.4	3.4	NW					22.0			27.7	
平年差/比	+0.5	+1.0	-0.4							42			92	

観測所名	西郷岬										10 以上積算気温			75
	気温( )			風向・風速(m/s)						降水量(mm)			日照(h)	
	平均	最高	最低	平均	最多	最大	風向	瞬間	風向	日計	1時間	10分		
21	13.8	17.4	9.7	2.9	SE	5.7	S	8.2	S	0.0	0.0	0.0	0.0	
22	15.6	17.5	11.2	6.8	SSW	9.9	N	13.9	NNW	0.5	0.5	0.5	0.0	
23	9.6	11.3	8.7	5.7	N	10.1	N	14.4	N	0.0	0.0	0.0	0.0	
24	10.3	13.1	8.5	3.6	N	5.8	NE	8.2	NE	0.0	0.0	0.0	0.0	
25	12.2	16.2	9.2	4.2	W	8.3	W	14.4	WSW	0.5	0.5	0.5	0.0	
26	8.9	12.3	6.8	2.9	NNW	7.8	N	10.3	N	1.5	1.0	0.5	0.0	
27	11.5	15.0	7.1	7.8	WSW	14.9	SSW	20.1	WSW	0.5	0.5	0.5	0.0	
28	8.5	13.3	4.0	6.3	WNW	12.8	W	18.5	WNW	0.5	0.5	0.5	0.0	
29	9.4	12.5	5.3	7.1	W	13.7	WSW	22.1	W	3.0	2.5	1.5	0.0	
30	11.2	14.7	5.1	5.5	S	13.6	SW	22.1	WSW	11.0	5.5	2.0	0.0	
前半旬	12.3	15.1	9.5	4.6	N					1.0			0.0	
後半旬	9.9	13.6	5.7	5.9	WNW					16.5			0.0	
旬	11.1	14.3	7.6	5.3	N					17.5			0.0	
平年差/比	//	//	//							//			0.0	

観測所名	海士										10 以上積算気温			68
	気温( )			風向・風速(m/s)						降水量(mm)			日照(h)	
	平均	最高	最低	平均	最多	最大	風向	瞬間	風向	日計	1時間	10分		
21	10.2	18.5	4.3	0.9	ESE	3.8	E	8.0	ESE	0.0	0.0	0.0	8.9	
22	15.8	18.3	7.2	3.2	WSW	7	NNE	12.8	N	0.0	0.0	0.0	0.1	
23	10.4	12.9	9.3	4.1	NE	7.2	NNE	12.5	NE	0.0	0.0	0.0	0.6	
24	10.4	13.2	6.5	1.9	NE	4.3	NE	7.8	ENE	0.0	0.0	0.0	0.3	
25	11.3	16.1	6.4	1.7	WSW	4.8	W	9.4	WSW	0.5	0.5	0.5	0.6	
26	9.6	13.3	7.4	1.5	NNE	4	W	8.5	W	15.0	8.5	4.0	0.4	
27	10.2	15.4	1.9	3.8	WSW	8.2	WSW	15.8	WNW	2.5	2.5	2.5	6.0	
28	8.2	13.7	1.5	3.6	W	8.7	W	14.4	W	0.0	0.0	0.0	3.7	
29	9.3	13.0	1.1	4.1	W	9.4	W	17.1	WSW	0.5	0.5	0.5	4.5	
30	9.3	14.8	1.1	1.5	SSW	8.8	W	17.6	WSW	21.5	5.5	3.5	1.6	
前半旬	11.6	15.8	6.7	2.4	NE					0.5			10.5	
後半旬	9.3	14.0	2.6	2.9	W					39.5			16.2	
旬	10.5	14.9	4.7	2.6	WSW					40.0			26.7	
平年差/比	+0.4	+1.5	-1.2							86			106	

観測所名	鹿島										10 以上積算気温			33
	気温( )			風向・風速(m/s)						降水量(mm)			日照(h)	
	平均	最高	最低	平均	最多	最大	風向	瞬間	風向	日計	1時間	10分		
21	9.4	19.6	2.6	0.9	ENE	3.5	NNW	5.4	NW	0.0	0.0	0.0	8.5	
22	11.9	15.1	6.9	1.2	ENE	4.7	N	11.1	NNW	7.5	6.0	2.0	0.0	
23	10.6	13.7	8.3	3.2	NNE	6.4	NNE	13.2	NNE	5.5	4.0	2.0	0.8	
24	9.9	14.7	4.7	1.4	E	4.1	E	7.5	ENE	0.0	0.0	0.0	2.4	
25	10.1	13.9	5.4	1.6	ENE	4.1	SW	6.8	WSW	1.5	1.0	0.5	0.3	
26	8.9	11.2	6.6	1.4	ENE	4.1	SSE	8.5	NW	19.0	7.0	2.5	0.2	
27	9.3	13.4	4.5	3.5	SSW	7.6	SW	13.0	SW	2.5	1.0	0.5	8.4	
28	8.5	12.7	3.3	4.8	W	8.3	W	13.7	W	0.0	0.5	0.0	2.5	
29	7.9	14.0	2.2	3.4	SSW	10.9	W	16.5	W	0.0	0.0	0.0	6.3	
30	8.0	15.8	0.1	1.9	E	6.4	N	9.9	N	6.0	3.5	1.0	5.1	
前半旬	10.4	15.4	5.6	1.7	ENE					14.5			12.0	
後半旬	8.5	13.4	3.3	3.0	E					27.5			22.5	
旬	9.5	14.4	4.5	2.3	E					42.0			34.5	
平年差/比	-0.1	+1.0	-1.1							91			122	

) : 統計値を求める対象となる資料の一部が欠けているが、その範囲が許容の範囲内の値。  
 ] : 統計値を求める対象となる資料が、許容する範囲内の資料数を満たさず、十分な信頼を保障できない値である。  
 x : 統計値を求める対象となる資料が、参考値もしくは欠測により全く統計値を求めることができない。

## 地域気象観測旬報

2010年11月21日～30日 島根県 (68)  
(2/5)

観測所名	斐川										10 以上積算気温			33
	気温( )			風向・風速(m/s)						降水量(mm)			日照 (h)	
	平均	最高	最低	平均	最多	最大	風向	瞬間	風向	日計	1時間	10分		
21	10.0	18.7	3.7	2.8	SSE	5.3	SSE	8.7	SE	0.0	0.0	0.0		
22	11.8	15.4	7.0	2.3	S	8.7	N	11.8	N	5.5	4.0	1.5		
23	10.9	13.2	9.0	6.0	NE	9.3	NE	11.3	NE	1.5	1.0	1.0		
24	9.9	14.6	5.0	3.2	SSE	7.3	E	8.7	SSE	0.0	0.0	0.0		
25	9.2	13.5	3.9	2.3	SW	5.3	SSE	7.7	SSE	0.5	0.5	0.5		
26	9.0	14.0	5.2	3.0	SSW	8.2	SW	10.3	WSW	8.0	4.0	1.0		
27	9.3	14.3	2.1	4.2	S	9	WSW	11.8	WSW	1.5	1.5	0.5		
28	8.3	13.3	3.6	6.0	W	10.1	WNW	14.4	WNW	0.0	0.0	0.0		
29	8.0	14.4	3.4	5.0	SSE	12.8	WNW	17.0	WNW	0.0	0.0	0.0		
30	8.9	16.7	-0.3	4.0	S	8.3	NE	10.8	NE	0.0	0.0	0.0		
前半旬	10.4	15.1	5.7	3.3	S					7.5				
後半旬	8.7	14.5	2.8	4.4	S					9.5				
旬	9.5	14.8	4.3	3.9	S					17.0				
平年差/比	//	//	//							//				

観測所名	松江										10 以上積算気温			54
	気温( )			風向・風速(m/s)						降水量(mm)			日照 (h)	
	平均	最高	最低	平均	最多	最大	風向	瞬間	風向	日計	1時間	10分		
21	10.6	19.4	4.5	0.8	ENE	2.6	ESE	4.0	ESE	0.0	0.0	0.0	9.5	
22	12.1	15.2	8.6	1.3	ESE	5.2	NW	7.6	NW	6.5	4.5	1.5	0.1	
23	10.4	12.9	9.1	3.5	NE	7	NNE	12.0	NNE	7.5	4.5	2.0	0.6	
24	10.4	14.3	6.7	2.1	E	5.7	E	9.0	E	0.0	0.0	0.0	2.3	
25	10.0	13.7	5.9	1.5	W	4.9	W	6.8	W	1.0	0.5	0.5	0.0	
26	8.9	13.3	6.2	1.8	S	5.7	WNW	10.4	WSW	23.0	7.0	3.0	1.0	
27	9.5	14.1	4.1	2.6	WSW	6.7	W	11.1	WSW	1.5	1.0	0.5	8.2	
28	8.9	12.1	4.6	5.7	W	9.9	W	15.0	W	0.0	0.0	0.0	2.2	
29	8.7	14.2	4.1	3.8	W	11.6	W	18.5	W	0.0	0.0	0.0	7.4	
30	8.9	16.5	1.4	2.0	ESE	5.2	SSW	8.9	SW	0.0	0.0	0.0	4.4	
前半旬	10.7	15.1	7.0	1.8	NE					15.0			12.5	
後半旬	9.0	14.0	4.1	3.2	W					24.5			23.2	
旬	9.8	14.6	5.5	2.5	W					39.5			35.7	
平年差/比	+0.2	+1.0	-0.4							87			121	

観測所名	出雲										10 以上積算気温			23
	気温( )			風向・風速(m/s)						降水量(mm)			日照 (h)	
	平均	最高	最低	平均	最多	最大	風向	瞬間	風向	日計	1時間	10分		
21	9.9	19.5	3.3	0.8	ESE	2.7	WNW	5.0	NW	0.0	0.0	0.0	9.1	
22	12.7	16.9	8.0	1.3	ESE	3.4	S	6.2	SSW	8.5	6.0	2.0	0.1	
23	10.4	12.8	8.5	2.7	ENE	6.8	ENE	10.9	ENE	0.5	0.5	0.5	0.4	
24	9.9	14.6	5.4	2.0	ESE	5.5	NE	8.3	ENE	0.0	0.0	0.0	3.2	
25	9.8	14.9	3.9	0.9	N	2.8	S	4.7	SSW	1.0	0.5	0.5	0.2	
26	9.2	14.4	4.6	1.5	SW	4.8	WSW	8.0	WSW	10.5	3.5	1.5	3.6	
27	9.7	14.0	3.4	2.4	WSW	6.3	WSW	10.9	SW	2.0	1.5	0.5	8.6	
28	9.1	14.5	5.6	3.8	W	8	WSW	14.6	WSW	0.0	0.0	0.0	0.4	
29	8.4	14.1	1.8	2.5	W	8.4	WSW	16.0	NW	1.0	0.5	0.5	5.5	
30	9.4	16.7	-0.6	2.1	SSW	5.8	SSE	11.3	SSE	0.0	0.0	0.0	5.3	
前半旬	10.5	15.7	5.8	1.5	ESE					10.0			13.0	
後半旬	9.2	14.7	3.0	2.5	W					13.5			23.4	
旬	9.9	15.2	4.4	2.0	ESE					23.5			36.4	
平年差/比	+0.4	+1.6	-0.8							58			135	

観測所名	大田										10 以上積算気温			57
	気温( )			風向・風速(m/s)						降水量(mm)			日照 (h)	
	平均	最高	最低	平均	最多	最大	風向	瞬間	風向	日計	1時間	10分		
21	11.5	19.4	6.1	1.3	S	2.9	W	6.6	SE	0.0	0.0	0.0	8.4	
22	13.7	15.1	12.3	1.9	SSE	3.7	NNE	10.6	N	13.5	7.5	4.0	0.0	
23	10.8	13.1	8.4	2.5	NE	4.6	NE	10.7	NE	3.5	3.5	3.0	1.8	
24	10.2	15.5	6.3	1.6	SE	4	NE	8.0	N	0.0	0.0	0.0	5.3	
25	10.4	14.8	6.0	1.6	SSE	4.1	SSE	6.0	S	2.0	1.0	0.5	0.4	
26	9.0	12.8	5.1	1.3	SSE	3.4	W	7.0	WSW	3.5	2.5	1.0	1.6	
27	9.3	13.9	4.9	2.3	SE	4.5	SSE	8.3	SW	4.5	3.5	1.5	8.2	
28	8.2	13.2	4.2	3.1	WNW	5.6	WNW	12.2	W	0.0	0.0	0.0	1.0	
29	7.5	14.3	3.3	2.8	SE	6.1	WNW	13.5	NW	0.5	0.5	0.5	5.4	
30	9.8	15.3	2.8	2.5	SSE	4.9	SSE	9.9	ESE	0.0	0.0	0.0	4.7	
前半旬	11.3	15.6	7.8	1.8	SSE					19.0			15.9	
後半旬	8.8	13.9	4.1	2.4	SE					8.5			20.9	
旬	10.0	14.7	5.9	2.1	SE					27.5			36.8	
平年差/比	0.0	+0.8	-0.4							64			130	



## 地域気象観測旬報

2010年11月21日～30日 島根県 (68)

(3/5)

観測所名	掛合										10 以上積算気温			12
	気温( )			風向・風速(m/s)						降水量(mm)			日照(h)	
	平均	最高	最低	平均	最多	最大	風向	瞬間	風向	日計	1時間	10分		
21	8.5	19.8	1.9	0.6	SSE	2.6	SW	6.1	SSW	0.0	0.0	0.0	7.5	
22	11.6	15.9	6.2	0.9	S	3.6	SSW	7.2	SSW	5.5	2.0	1.0	0.0	
23	8.4	10.8	6.0	1.5	NNW	4	NNW	8.0	NW	6.0	2.5	1.0	1.0	
24	7.7	13.3	4.2	0.6	SSE	3.2	NW	5.7	NW	0.0	0.0	0.0	3.2	
25	8.8	15.0	3.0	1.0	S	3.2	SSW	8.3	S	2.5	1.5	1.0	1.4	
26	7.4	12.0	3.3	0.9	N	5.3	NNW	10.4	NNW	4.5	2.5	1.0	3.5	
27	7.8	13.0	1.6	1.7	SSE	4.3	SSE	8.0	SSE	3.0	2.0	1.0	7.4	
28	6.5	10.5	2.0	2.0	SSE	4.9	SSE	10.1	NNW	0.0	1.5	0.0	1.7	
29	6.2	12.1	0.2	2.3	SSE	5.2	SSE	12.0	NW	1.0	0.5	0.5	4.3	
30	7.1	14.5	-1.3	1.6	S	6.2	SSE	10.8	S	0.0	0.0	0.0	4.6	
前半旬	9.0	15.0	4.3	0.9	SSE					14.0			13.1	
後半旬	7.0	12.4	1.2	1.7	SSE					8.5			21.5	
旬	8.0	13.7	2.7	1.3	SSE					22.5			34.6	
平年差/比	+0.6	+1.6	-0.3							44			154	

観測所名	横田										10 以上積算気温			10
	気温( )			風向・風速(m/s)						降水量(mm)			日照(h)	
	平均	最高	最低	平均	最多	最大	風向	瞬間	風向	日計	1時間	10分		
21	7.8	19.2	-0.5	0.7	SW	4.4	SW	8.4	SW	0.0	0.0	0.0	9.2	
22	10.3	14.3	5.3	0.8	SE	3	N	7.5	SW	8.0	2.5	0.5	0.0	
23	6.9	9.6	5.0	2.1	NE	5.6	NE	12.3	NE	4.5	1.5	0.5	0.0	
24	6.7	13.3	1.3	0.8	NNE	3.5	E	6.8	ESE	0.0	0.0	0.0	4.0	
25	6.8	13.8	0.6	0.4	S	3.1	WNW	5.7	W	1.5	1.0	0.5	1.5	
26	6.3	11.7	3.2	1.3	WNW	5.5	WNW	9.1	W	2.5	1.0	0.5	3.9	
27	6.0	12.6	-0.1	1.8	SW	6.2	SW	10.7	SSW	0.5	0.5	0.5	7.6	
28	4.9	8.8	-2.0	2.7	W	7	WSW	12.4	W	0.5	1.0	0.5	2.3	
29	2.8	11.4	-2.2	1.5	WNW	7.1	W	12.9	W	0.0	0.0	0.0	5.0	
30	4.6	12.8	-3.5	1.3	SSW	6.5	SW	10.6	SW	0.0	0.0	0.0	5.7	
前半旬	7.7	14.0	2.3	1.0	NNE					14.0			14.7	
後半旬	4.9	11.5	-0.9	1.7	W					3.5			24.5	
旬	6.3	12.8	0.7	1.3	SW					17.5			39.2	
平年差/比	+0.2	+1.8	-0.8							46			153	

観測所名	赤名										10 以上積算気温			10
	気温( )			風向・風速(m/s)						降水量(mm)			日照(h)	
	平均	最高	最低	平均	最多	最大	風向	瞬間	風向	日計	1時間	10分		
21	7.9	16.1	0.2	0.6	S	3.2	SE	6.1	SE	0.0	0.0	0.0	7.1	
22	10.4	12.8	7.8	0.8	SSE	3.1	NNW	7.0	SE	5.5	2.0	0.5	0.0	
23	6.7	9.0	4.5	2.3	N	4.5	NNW	9.4	NNW	1.0	1.0	0.5	0.7	
24	5.0	11.9	0.6	0.7	S	2.3	SSE	5.3	ESE	0.0	0.0	0.0	4.8	
25	6.5	12.1	0.8	0.4	SSE	2.1	SE	4.2	ESE	2.5	1.5	1.0	2.0	
26	5.4	10.3	0.0	0.6	N	2.7	N	5.5	NW	0.5	0.5	0.5	4.3	
27	4.8	10.4	-0.8	0.7	SW	3	SE	5.5	SE	1.5	1.0	0.5	6.9	
28	3.6	7.0	-2.1	0.9	ESE	2.3	SSE	5.9	NNE	1.0	2.0	1.0	0.6	
29	2.9	9.3	-2.1	0.9	SSE	3.1	N	7.2	NNE	0.5	0.5	0.5	2.6	
30	3.9	10.8	-2.9	0.8	SSE	4.4	SE	8.1	SE	0.0	0.0	0.0	4.3	
前半旬	7.3	12.4	2.8	1.0	N					9.0			14.6	
後半旬	4.1	9.6	-1.6	0.8	SSE					3.5			18.7	
旬	5.7	11.0	0.6	0.9	SSE					12.5			33.3	
平年差/比	0.0	+1.0	-0.9							27			147	

観測所名	川本										10 以上積算気温			0
	気温( )			風向・風速(m/s)						降水量(mm)			日照(h)	
	平均	最高	最低	平均	最多	最大	風向	瞬間	風向	日計	1時間	10分		
21	8.8	19.1	3.0	0.6	N	2.3	NE	4.3	NE	0.0	0.0	0.0	7.3	
22	9.6	12.1	6.3	0.7	ENE	1.7	NE	4.1	SE	3.0	1.5	1.0	0.0	
23	9.5	12.5	5.9	1.5	NNE	4.7	NE	7.9	NE	0.5	0.5	0.5	1.4	
24	7.8	15.9	4.0	0.8	NE	3.1	NE	5.6	NE	0.0	0.0	0.0	7.5	
25	8.3	13.2	4.1	0.6	NNW	2.7	E	5.5	SSW	5.0	4.0	1.5	1.4	
26	7.7	13.0	5.3	1.1	WSW	3.8	W	8.4	W	2.5	1.5	1.0	4.0	
27	8.1	14.2	3.9	1.1	WSW	3.2	WSW	6.3	SSW	1.0	0.5	0.5	7.2	
28	6.4	9.9	0.2	1.8	WSW	4.5	W	9.4	WSW	0.5	1.0	0.5	2.8	
29	4.9	13.5	0.0	0.9	SW	6.1	WSW	12.6	WSW	0.5	0.5	0.5	4.8	
30	6.7	16.5	-0.8	1.1	S	3.7	SSE	7.1	SSW	0.0	0.0	0.0	5.3	
前半旬	8.8	14.6	4.7	0.8	NE					8.5			17.6	
後半旬	6.8	13.4	1.7	1.2	WSW					4.5			24.1	
旬	7.8	14.0	3.2	1.0	WSW					13.0			41.7	
平年差/比	+0.1	+1.5	-0.6							30			172	

# 地域気象観測旬報

2010年11月21日～30日 島根県 (68)  
(4/5)

観測所名	浜田										10 以上積算気温			94
日付	気温( )			風向・風速(m/s)						降水量(mm)			日照(h)	
	平均	最高	最低	平均	最多	最大	風向	瞬間	風向	日計	1時間	10分		
21	12.2	19.7	6.9	2.3	ENE	3.7	ENE	4.8	ENE	0.0	0.0	0.0	9.4	
22	13.7	16.2	10.1	2.9	ENE	6.9	NNE	11.6	N	13.0	12.0	5.0	0.0	
23	11.6	15.2	9.6	5.0	ENE	8.3	NE	15.4	NNE	0.0	0.0	0.0	0.1	
24	11.1	15.5	8.1	3.4	ENE	9	E	12.6	E	0.0	0.0	0.0	7.0	
25	11.1	15.8	8.6	2.8	ENE	5.8	SW	9.5	WNW	6.0	2.0	1.5	0.0	
26	10.7	13.4	8.1	3.3	W	6.5	SSW	9.5	W	0.5	0.5	0.5	1.8	
27	11.8	15.0	7.6	6.2	SSW	11.3	SSW	17.7	SSW	1.0	0.5	0.5	8.8	
28	9.3	15.0	6.7	6.0	W	11.9	WSW	19.1	WSW	0.0	0.5	0.0	2.0	
29	9.9	14.6	5.6	4.3	SSW	8.5	WSW	14.1	WSW	0.0	0.0	0.0	5.6	
30	12.2	17.3	4.7	4.2	SSW	8.4	SW	12.1	SW	0.0	0.0	0.0	4.0	
前半旬	11.9	16.5	8.7	3.3	ENE					19.0			16.5	
後半旬	10.8	15.1	6.5	4.8	SSW					1.5			22.2	
旬	11.4	15.8	7.6	4.0	ENE					20.5			38.7	
平年差/比	+0.3	+1.3	+0.1							51			124	

観測所名	瑞穂										10 以上積算気温			0
日付	気温( )			風向・風速(m/s)						降水量(mm)			日照(h)	
	平均	最高	最低	平均	最多	最大	風向	瞬間	風向	日計	1時間	10分		
21	6.5	18.2	-2.0	0.7	S	4.2	S	6.8	S	0.0	0.0	0.0	9.3	
22	7.8	10.5	3.4	0.5	NW	2.1	NNE	6.1	NW	4.5	1.5	0.5	0.0	
23	7.6	10.7	4.4	1.8	NNE	6.1	NE	9.8	ENE	1.0	1.0	0.5	1.2	
24	5.6	12.8	0.5	0.7	E	3.8	E	6.2	ESE	0.0	0.0	0.0	7.4	
25	5.8	11.9	-0.2	0.5	W	2.1	E	4.1	WSW	0.5	0.5	0.5	1.8	
26	5.9	11.2	2.5	1.3	W	4.5	W	8.2	NW	0.5	0.5	0.5	5.2	
27	5.8	13.0	-1.1	0.7	WSW	2.6	W	6.4	WSW	0.5	0.5	0.5	9.0	
28	3.5	7.1	-3.3	1.9	W	5.6	W	11.0	W	1.5	1.5	1.0	2.2	
29	2.0	11.7	-3.8	1.1	WNW	6.7	W	12.9	W	0.0	0.0	0.0	4.6	
30	3.0	11.6	-4.6	0.5	SSW	3	S	7.1	SSW	0.0	0.0	0.0	3.5	
前半旬	6.7	12.8	1.2	0.8	NE					6.0			19.7	
後半旬	4.0	10.9	-2.1	1.1	W					2.5			24.5	
旬	5.4	11.9	-0.4	1.0	W					8.5			44.2	
平年差/比	-0.4	+0.8	-1.5							20			157	

観測所名	弥栄										10 以上積算気温			0
日付	気温( )			風向・風速(m/s)						降水量(mm)			日照(h)	
	平均	最高	最低	平均	最多	最大	風向	瞬間	風向	日計	1時間	10分		
21	6.7	17.1	-0.8	1.3	N	2.8	NNW	4.5	WSW	0.0	0.0	0.0	9.0	
22	8.9	12.1	4.2	1.2	N	6.1	N	10.1	N	14.5	5.5	3.0	0.0	
23	7.4	9.1	4.9	2.1	NNE	6.8	N	11.4	NNE	2.0	1.5	0.5	0.0	
24	6.7	13.6	1.7	1.3	N	4	N	6.9	ENE	0.0	0.0	0.0	8.0	
25	6.9	13.4	1.5	0.7	N	2.5	SSW	5.4	SE	4.0	3.0	1.0	1.0	
26	6.2	10.1	3.9	0.7	SSE	2.8	W	5.3	SSE	2.5	1.0	0.5	2.5	
27	7.0	11.1	-0.9	1.5	S	4.4	S	10.9	WSW	0.5	0.5	0.5	8.9	
28	4.1	10.3	-2.5	1.8	W	4.2	W	9.3	W	0.5	0.5	0.5	3.3	
29	2.7	11.7	-2.8	1.4	N	4.7	W	10.9	NW	0.0	0.0	0.0	4.9	
30	4.5	13.4	-3.0	1.3	N	2.9	S	6.8	S	0.0	0.0	0.0	2.9	
前半旬	7.3	13.1	2.3	1.3	N					20.5			18.0	
後半旬	4.9	11.3	-1.1	1.3	N					3.5			22.5	
旬	6.1	12.2	0.6	1.3	N					24.0			40.5	
平年差/比	-0.4	+0.9	-1.1							43			138	

観測所名	高津										10 以上積算気温			46
日付	気温( )			風向・風速(m/s)						降水量(mm)			日照(h)	
	平均	最高	最低	平均	最多	最大	風向	瞬間	風向	日計	1時間	10分		
21	11.7	18.3	6.8	3.1	SSE	5.2	S	7.2	SSE	0.0	0.0	0.0		
22	12.7	14.8	8.9	2.8	S	7.9	NNE	12.3	NNE	2.0	1.5	1.0		
23	11.6	15.0	8.4	4.4	ENE	8.2	NNE	14.4	N	0.0	0.0	0.0		
24	9.1	14.8	3.6	2.8	SSE	4.9	SSE	7.2	S	0.0	0.0	0.0		
25	10.2	15.8	7.3	3.2	SSE	5.2	SSE	7.7	SSE	4.0	2.0	1.0		
26	9.9	12.7	6.7	4.5	WNW	8.2	NW	11.8	WNW	0.0	0.0	0.0		
27	9.5	15.0	2.9	4.4	S	7.6	S	12.3	SSE	0.0	0.0	0.0		
28	8.0	13.6	2.9	5.5	WNW	9.8	NW	13.4	NW	0.0	0.0	0.0		
29	7.3	14.5	2.5	4.4	SSE	8.4	WNW	12.9	WNW	0.0	0.0	0.0		
30	9.9	14.2	4.0	5.7	S	8.8	SSE	12.3	S	0.0	0.0	0.0		
前半旬	11.1	15.7	7.0	3.3	SSE					6.0				
後半旬	8.9	14.0	3.8	4.9	S					0.0				
旬	10.0	14.9	5.4	4.1	SSE					6.0				
平年差/比	//	//	//							//				

## 地域気象観測旬報

2010年11月21日～30日 島根県 (68)

(5/5)

観測所名	益田										10 以上積算気温			90
日付	気温( )			風向・風速(m/s)						降水量(mm)			日照(h)	
	平均	最高	最低	平均	最多	最大	風向	瞬間	風向	日計	1時間	10分		
21	12.0	19.2	6.1	1.2	SSE	1.9	NNW	3.9	N	0.0	0.0	0.0	9.2	
22	13.0	15.5	9.9	1.5	SE	4.6	NNE	9.7	N	4.0	3.0	1.5	0.0	
23	12.1	15.0	8.9	2.6	ENE	5.1	NNE	12.0	N	0.0	0.0	0.0	0.1	
24	10.4	16.4	5.3	1.5	ESE	3.3	ENE	6.0	ENE	0.0	0.0	0.0	7.2	
25	11.1	16.5	7.4	1.3	S	3.3	S	5.5	W	2.0	1.5	0.5	1.4	
26	10.8	12.8	8.6	1.8	WNW	3.6	WNW	7.3	W	0.0	0.0	0.0	2.3	
27	10.8	16.2	3.7	2.4	S	5.3	S	11.4	SSW	0.0	0.0	0.0	8.7	
28	9.0	14.1	3.8	2.3	WNW	4.6	WSW	9.3	N	0.0	0.0	0.0	3.8	
29	8.5	14.8	3.1	1.9	S	4.3	WNW	9.2	WNW	0.0	0.0	0.0	6.2	
30	10.1	15.5	3.4	1.9	S	4.8	S	9.7	S	0.0	0.0	0.0	2.2	
前半旬	11.7	16.5	7.5	1.6	S					6.0			17.9	
後半旬	9.8	14.7	4.5	2.1	S					0.0			23.2	
旬	10.8	15.6	6.0	1.8	S					6.0			41.1	
平年差/比	+0.4	+1.0	-0.3							17			128	

観測所名	津和野										10 以上積算気温			10
日付	気温( )			風向・風速(m/s)						降水量(mm)			日照(h)	
	平均	最高	最低	平均	最多	最大	風向	瞬間	風向	日計	1時間	10分		
21	8.9	20.5	1.4	0.8	SSW	4.5	SW	6.7	SW	0.0	0.0	0.0	7.5	
22	10.3	13.3	7.3	0.5	SSW	1.8	NE	3.4	W	6.0	2.0	1.5	0.0	
23	9.5	12.2	4.5	1.7	N	3.9	N	8.6	NNE	0.5	2.0	0.5	0.0	
24	7.2	15.6	1.5	0.8	S	3.5	NE	6.4	NE	0.0	0.0	0.0	7.5	
25	8.0	13.2	3.1	0.7	SSW	3.3	SSW	5.5	SSW	0.0	0.0	0.0	0.8	
26	6.8	12.3	2.2	0.9	NE	3.5	NNE	7.7	NNE	0.0	0.0	0.0	3.7	
27	7.2	14.4	-1.0	2.1	SSW	7	SSW	11.7	S	0.5	0.5	0.5	7.4	
28	6.5	11.4	-0.2	1.7	SSW	4.9	SSW	9.3	NE	0.0	0.0	0.0	3.0	
29	4.2	13.7	-1.5	0.9	SSW	4.8	ENE	9.0	ENE	0.0	0.0	0.0	3.7	
30	5.8	13.5	-1.1	0.7	SW	3.7	SW	6.3	WSW	0.0	0.0	0.0	1.1	
前半旬	8.8	15.0	3.6	0.9	SSW					6.5			15.8	
後半旬	6.1	13.1	-0.3	1.3	SSW					0.5			18.9	
旬	7.4	14.0	1.6	1.1	SSW					7.0			34.7	
平年差/比	-0.6	+0.5	-1.8							17			136	

観測所名	吉賀										10 以上積算気温			11
日付	気温( )			風向・風速(m/s)						降水量(mm)			日照(h)	
	平均	最高	最低	平均	最多	最大	風向	瞬間	風向	日計	1時間	10分		
21	8.0	19.4	1.5	0.6	SW	5	WSW	8.5	WSW	0.0	0.0	0.0	6.9	
22	10.6	13.2	6.4	0.7	NE	3.7	NE	8.8	ENE	5.0	1.5	0.5	0.0	
23	9.1	12.4	2.4	3.0	NNE	5.9	ENE	12.3	NE	0.5	1.0	0.5	1.7	
24	6.0	15.6	0.6	1.1	NE	5.9	NE	8.7	NE	0.0	0.0	0.0	7.5	
25	7.2	12.7	2.3	0.5	NE	2.9	SSW	4.3	SSW	1.0	1.0	1.0	0.8	
26	6.6	10.7	1.7	2.1	NE	7	ENE	11.9	NE	0.0	0.0	0.0	5.1	
27	6.5	14.2	0.0	0.9	SSW	3.7	SSW	6.2	SW	1.0	1.0	0.5	6.5	
28	5.7	11.6	-1.8	2.4	NE	7.4	ENE	14.3	ENE	0.0	0.0	0.0	3.9	
29	2.7	11.9	-3.2	1.3	NE	7.3	NE	15.1	ENE	0.0	0.0	0.0	3.5	
30	4.9	12.7	-2.2	0.7	SW	2.4	WSW	4.2	S	0.0	0.0	0.0	1.8	
前半旬	8.2	14.7	2.6	1.2	NE					6.5			16.9	
後半旬	5.3	12.2	-1.1	1.5	NE					1.0			20.8	
旬	6.7	13.4	0.8	1.3	NE					7.5			37.7	
平年差/比	//	//	//							//			//	

## 地域雨量観測旬報

2010年11月21日～30日 島根県 (68)

(1/1)

観測所名	大東				伯太				佐田				福光				桜江				三隅			
	降水量(mm)				降水量(mm)				降水量(mm)				降水量(mm)				降水量(mm)				降水量(mm)			
	日計	平年比	最大1時間	最大10分間	日計	平年比	最大1時間	最大10分間	日計	平年比	最大1時間	最大10分間	日計	平年比	最大1時間	最大10分間	日計	平年比	最大1時間	最大10分間	日計	平年比	最大1時間	最大10分間
21	0.0		0.0	0.0	0.0		0.0	0.0	0.0		0.0	0.0	0.0		0.0	0.0	0.0		0.0	0.0	0.0		0.0	0.0
22	2.5		1.0	0.5	8.0		2.5	1.0	7.0		4.0	1.5	5.0		3.0	1.5	4.5		3.0	1.5	7.0		6.5	2.0
23	5.0		2.0	1.0	14.5		9.0	3.5	4.5		1.5	1.0	0.0		0.0	0.0	0.0		0.5	0.0	0.0		0.0	0.0
24	0.0		0.0	0.0	0.0		0.0	0.0	0.0		0.0	0.0	0.0		0.0	0.0	0.0		0.0	0.0	0.0		0.0	0.0
25	3.0		1.5	1.0	1.0		0.5	0.5	4.0		1.5	0.5	6.0		2.5	2.0	6.0		3.0	1.0	8.5		3.0	1.5
半旬計/最大	10.5	53	2.0	1.0	23.5	112	9.0	3.5	15.5	60	4.0	1.5	11.0	63	3.0	2.0	10.5	43	3.0	1.5	15.5	78	6.5	2.0
26	6.5		4.0	2.0	5.5		2.0	1.0	6.0		4.0	1.0	4.5		1.5	0.5	4.5		1.0	0.5	0.0		0.0	0.0
27	1.0		1.0	0.5	0.5		0.5	0.5	3.5		2.5	1.0	5.5		4.0	1.5	0.5		0.5	0.5	0.5		0.5	0.5
28	0.0		0.0	0.0	0.0		0.0	0.0	0.0		1.0	0.0	0.0		2.0	0.0	0.0		0.5	0.0	0.0		0.0	0.0
29	0.5		0.5	0.5	0.5		0.5	0.5	0.5		0.5	0.5	0.0		0.0	0.0	0.0		0.0	0.0	0.0		0.0	0.0
30	0.0		0.0	0.0	0.0		0.0	0.0	0.0		0.0	0.0	0.0		0.0	0.0	0.0		0.0	0.0	0.0		0.0	0.0
半旬計/最大	8.0	39	4.0	2.0	6.5	31	2.0	1.0	10.0	38	4.0	1.0	10.0	61	4.0	1.5	5.0	20	1.0	0.5	0.5	3	0.5	0.5
旬計	18.5	44			30.0	67			25.5	47			21.0	63			15.5	30			16.0	40		
旬最大	6.5		4.0	2.0	14.5		9.0	3.5	7.0		4.0	1.5	6.0		4.0	2.0	6.0		3.0	1.5	8.5		6.5	2.0
起日	26		26	26	23		23	23	22		26	22	25		27	25	25		25	22	25		22	22

観測所名	波佐				匹見																			
	降水量(mm)				降水量(mm)				降水量(mm)				降水量(mm)				降水量(mm)							
	日計	平年比	最大1時間	最大10分間	日計	平年比	最大1時間	最大10分間	日計	平年比	最大1時間	最大10分間	日計	平年比	最大1時間	最大10分間	日計	平年比	最大1時間	最大10分間	日計	平年比	最大1時間	最大10分間
21	0.0		0.0	0.0	0.0		0.0	0.0																
22	13.0		5.5	1.5	4.0		1.0	0.5																
23	3.0		3.0	1.0	0.5		0.5	0.5																
24	0.0		0.0	0.0	0.0		0.0	0.0																
25	1.5		1.5	0.5	0.0		0.0	0.0																
半旬計/最大	17.5	61	5.5	1.5	4.5	19	1.0	0.5																
26	4.0		2.0	1.0	0.0		0.0	0.0																
27	1.0		1.0	0.5	0.0		0.0	0.0																
28	0.5		0.5	0.5	1.0		1.0	0.5																
29	0.0		0.0	0.0	0.0		0.0	0.0																
30	0.0		0.0	0.0	0.0		0.0	0.0																
半旬計/最大	5.5	19	2.0	1.0	1.0	4	1.0	0.5																
旬計	23.0	38			5.5	11																		
旬最大	13.0		5.5	1.5	4.0		1.0	0.5																
起日	22		22	22	22		28	28																

- ) : 統計値を求める対象となる資料の一部が欠けているが、その範囲が許容の範囲内の値。
- ] : 統計値を求める対象となる資料が、許容する範囲内の資料数を満たさず、十分な信頼を保障できない値である。
- x : 統計値を求める対象となる資料が、参考値もしくは欠測により全く統計値を求めることができない。



# 地域気象観測月報(集計値)

島根県 (68) 2010年11月  
1/2頁

観測所名	西郷	西郷岬	海士	鹿島	斐川	松江	出雲	大田	掛合	横田	赤名	川本	浜田	瑞穂	弥栄	
気	平均	10.8	11.9	11.1	10.7	10.7	11.0	11.0	11.3	8.9	7.3	6.7	9.1	12.5	6.5	7.2
	平年差	-0.8	//	-0.7	-0.6	//	-0.4	-0.3	-0.5	-0.4	-0.8	-0.9	-0.5	-0.2	-1.2	-1.1
	最高	19.8	19.8	20.0	21.0	20.7	21.1	20.7	20.7	20.2	19.2	17.7	19.7	20.6	18.8	18.7
	起日	14	8	7	7	7	7	7	7	7	21	14	7	7	14	7
	最低	1.8	4.0	1.1	0.1	-0.3	1.4	-0.6	2.7	-1.3	-3.5	-2.9	-0.8	4.7	-4.6	-3.0
	起日	30	28	30	30	30	30	30	19	30	30	30	30	30	30	30
	最高平均	15.7	15.6	15.9	16.0	16.1	16.1	16.3	16.1	14.8	13.9	12.3	15.6	16.9	13.5	13.5
	最高平年差	0.3	//	0.6	0.5	//	0.5	0.7	0.0	0.5	0.5	-0.1	0.8	0.5	0.0	0.1
	最低平均	6.1	8.3	5.4	5.7	5.6	6.6	5.6	6.9	3.8	1.7	1.5	4.6	8.6	0.7	1.5
	最低平年差	-1.5	//	-2.0	-1.5	//	-1.0	-1.1	-0.9	-0.9	-1.5	-1.6	-0.9	-0.4	-2.0	-1.7
	積算気温	219	284	242	215	214	259	221	268	85	67	55	74	346	44	56
温	平均0 未満日数	0	0	0	0	0	0	0	0	0	0	0	0	0	0	0
	平均25 以上日数	0	0	0	0	0	0	0	0	0	0	0	0	0	0	0
	最高0 未満日数	0	0	0	0	0	0	0	0	0	0	0	0	0	0	0
	最高25 以上日数	0	0	0	0	0	0	0	0	0	0	0	0	0	0	0
	最高30 以上日数	0	0	0	0	0	0	0	0	0	0	0	0	0	0	0
	最高35 以上日数	0	0	0	0	0	0	0	0	0	0	0	0	0	0	0
	最低0 未満日数	0	0	0	0	1	0	1	0	2	10	10	1	0	13	12
	最低25 以上日数	0	0	0	0	0	0	0	0	0	0	0	0	0	0	0
日照	月計	118.5		103.5	129.9		130.8	126.9	121.2	109.5	124.0	107.1	121.2	134.4	128.8	132.3
	平年比	111		113	120		115	119	112	127	124	123	134	114	127	120
	0.1時間未満日数	1		1	1		3	0	4	3	4	3	2	2	2	3
風向・風速	平均風速	3.2	4.9	2.4	2.4	4.1	2.8	2.1	2.1	1.2	1.3	0.9	1.1	3.9	1.0	1.4
	最大風速	13.4	17.5	11.5	12.6	14.9	15.3	10.7	7.5	6.8	8	4.9	6.3	18.5	7.1	8.1
	最大風速風向	WSW	WSW	W	W	SW	W	WSW	NW	SSE	SSW	NNE	WSW	SW	W	N
	起日	9	9	12	9	9	9	9	1	11	12	1	9	9	9	15
	最大瞬間風速	25.6	26.7	21.1	21.4	22.1	25.1	21.4	18.3	16.2	15.6	10.2	13.9	26.1	14.7	14.8
	最大瞬間風速風向	W	W	W	W	W	WSW	SW	WNW	SSE	S	NNW	SSW	SW	W	N
	起日	9	9	12	9	9	9	9	9	11	12	1	11	9	9	15
	最多風向	NW	N	W	ENE	S	W	W	SSE	SSE	SW	SSE	WSW	ENE	W	N
	10m/s以上日数	6	13	2	2	10	7	1	0	0	0	0	0	7	0	0
	15m/s以上日数	0	2	0	0	0	1	0	0	0	0	0	0	2	0	0
	20m/s以上日数	0	0	0	0	0	0	0	0	0	0	0	0	0	0	0
	30m/s以上日数	0	0	0	0	0	0	0	0	0	0	0	0	0	0	0
降水	月計	83.5	61.5	90.0	92.0	68.5	95.5	64.5	48.0	75.0	52.5	41.0	46.5	40.5	47.5	53.0
	平年比	59	//	74	69	//	75	54	40	53	49	34	39	37	43	37
	最大日降水量	30.5	22.0	21.5	19.0	17.5	23.0	15.0	13.5	28.0	11.5	13.0	9.5	13.0	22.0	14.5
	起日	12	12	30	26	15	26	17	22	15	15	15	15	22	15	22
	最大1時間降水量	18.0	12.0	13.0	7.0	4.5	7.0	6.0	7.5	6.5	4.0	6.5	6.5	12.0	6.0	6.5
	起日 時分	12 03:50	12 03:54	15 04:51	26 19:42	12 02:40	26 15:02	22 19:47	22 21:08	15 05:44	1 02:50	12 02:53	12 02:33	22 20:32	12 02:51	12 02:13
	最大10分間降水量	6.5	5.0	10.0	5.0	4.0	4.5	2.5	4.0	3.5	2.0	3.5	2.0	5.0	2.5	3.0
	起日 時分	12 00:55	12 03:04	15 04:06	1 20:28	15 04:33	15 05:00	12 01:17	22 20:20	15 05:08	15 05:41	12 02:07	12 01:53	22 19:42	12 02:01	22 08:26
	1mm以上日数	11	10	10	14	11	11	11	9	13	12	9	9	8	9	8
	10mm以上日数	3	2	4	3	2	3	2	2	1	1	1	0	1	1	2
	30mm以上日数	1	0	0	0	0	0	0	0	0	0	0	0	0	0	0
	50mm以上日数	0	0	0	0	0	0	0	0	0	0	0	0	0	0	0
	70mm以上日数	0	0	0	0	0	0	0	0	0	0	0	0	0	0	0
	100mm以上日数	0	0	0	0	0	0	0	0	0	0	0	0	0	0	0

) : 統計値を求める対象となる資料の一部が欠けているが、その範囲が許容の範囲内の値。  
 ] : 統計値を求める対象となる資料が、許容する範囲内の資料数を満たさず、十分な信頼を保障できない値である。  
 x : 統計値を求める対象となる資料が、参考値もしくは欠測により全く統計値を求めることができない。

# 地域気象観測月報(集計値)

島根県 (68)

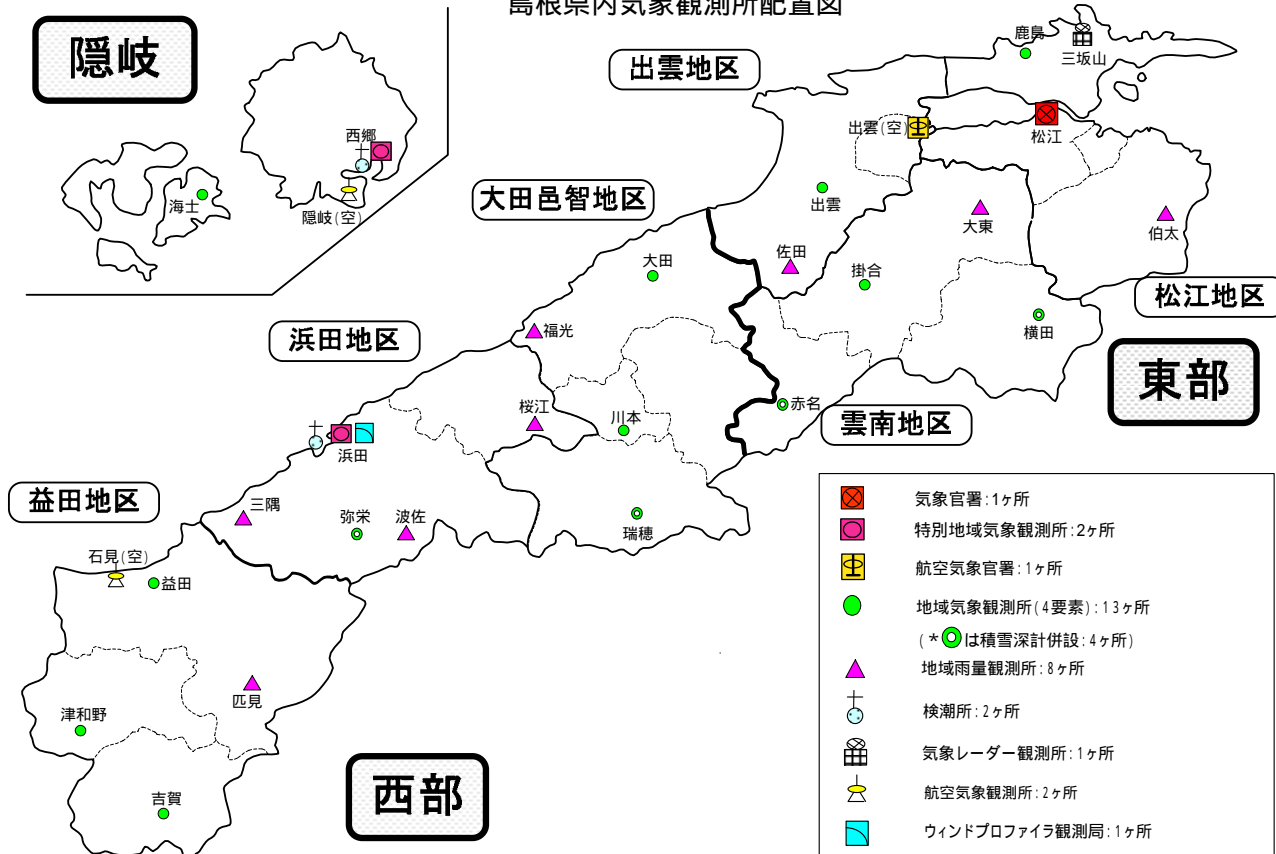
2010年11月  
2/2頁

観測所名	高津	益田	津和野	吉賀		
気	平均	11.1	12.0	9.0	8.1	
	平年差	//	-0.1	-0.8	//	
	最高	19.7	21.1	20.8	19.4	
	起日	7	7	7	21	
	最低	2.5	3.1	-1.5	-3.2	
	起日	29	29	29	29	
	最高平均	16.1	17.1	15.7	14.9	
	最高平年差	//	0.5	-0.1	//	
	最低平均	6.7	7.2	3.5	2.6	
	最低平年差	//	-0.7	-1.7	//	
	積算気温	235	323	88	72	
	温	平均0 未満日数	0	0	0	0
		平均25 以上日数	0	0	0	0
最高0 未満日数		0	0	0	0	
最高25 以上日数		0	0	0	0	
最高30 以上日数		0	0	0	0	
最高35 以上日数		0	0	0	0	
最低0 未満日数		0	0	4	3	
最低25 以上日数		0	0	0	0	
日照		月計		140.5	124.8	119.4
		平年比		118	132	//
	0.1時間未満日数		2	2	1	
風向・風速	平均風速	4.0	1.8	1.2	1.5	
	最大風速	14	6.3	7.5	10.9	
	最大風速風向	W	SSE	SSW	ENE	
	起日	9	11	11	1	
	最大瞬間風速	20.6	14	15.2	18.4	
	最大瞬間風速風向	W	SW	S	ENE	
	起日	12	9	8	1	
	最多風向	SSE	S	SSW	NE	
	10m/s以上日数	6	0	0	1	
	15m/s以上日数	0	0	0	0	
	20m/s以上日数	0	0	0	0	
30m/s以上日数	0	0	0	0		
降水量	降	月計	37.5	31.0	44.0	38.0
	平年比	//	30	39	//	
	最大日降水量	17.5	12.0	11.5	8.0	
	起日	1	1	1	12	
	最大1時間降水量	8.5	9.0	8.5	6.5	
	起日 時分	1 01:01	12 01:59	12 02:31	12 02:57	
	最大10分間降水量	4.5	5.5	3.5	3.0	
	起日 時分	1 00:28	12 01:09	12 01:41	7 03:02	
	1mm以上日数	6	5	6	8	
	10mm以上日数	1	2	1	0	
	30mm以上日数	0	0	0	0	
	50mm以上日数	0	0	0	0	
	70mm以上日数	0	0	0	0	
	100mm以上日数	0	0	0	0	





島根県内気象観測所配置図



平成 22 年 4 月 1 日 現在

島根県地域気象観測所（アメダス）所在地一覧表

観測所	気温	降水量	日照	風向 風速	積雪	所在地	緯度	経度	海面上 の高さ
西郷	○	○	○	○	○	隠岐郡隠岐の島町西町大城（西郷特別地域気象観測所）	36°12.2'	133°20.0'	27m
西郷岬	○	○		○		隠岐郡隠岐の島町岬町字風の松（隠岐航空気象観測所）	36°10.7'	133°19.4'	80m
海士	○	○	○	○		隠岐郡海士町大字海士	36°05.8'	133°05.8'	3m
鹿島	○	○	○	○		松江市鹿島町北講武	35°31.2'	133°01.3'	5m
斐川	○	○		○		簸川郡斐川町大字沖州字反（出雲空港出張所）	35°24.8'	132°53.4'	2m
松江	○	○	○	○	○	松江市西津田（松江地方気象台）	35°27.4'	133°03.9'	17m
出雲	○	○	○	○		出雲市芦渡町	35°19.9'	132°43.8'	20m
大東		○				雲南市大東町下阿用	35°19.1'	132°57.9'	56m
伯太		○				安来市伯太町母里	35°21.0'	133°16.4'	23m
佐田		○				出雲市佐田町大呂	35°13.3'	132°43.4'	100m
大田	○	○	○	○		大田市大田町大田	35°11.4'	132°29.8'	30m
掛合	○	○	○	○		雲南市掛合町掛合	35°11.9'	132°49.0'	215m
横田	○	○	○	○	○	仁多郡奥出雲町稲原	35°10.4'	133°06.2'	369m
福光		○				大田市温泉津町福光	35°04.2'	132°19.9'	8m
赤名	○	○	○	○	○	飯石郡飯南町下赤名	35°00.1'	132°42.7'	444m
桜江		○				江津市桜江町川戸	34°57.2'	132°20.0'	32m
川本	○	○	○	○		邑智郡川本町川本	34°58.6'	132°29.5'	132m
浜田	○	○	○	○		浜田市大辻町（浜田特別地域気象観測所）	34°53.8'	132°04.2'	19m
瑞穂	○	○	○	○	○	邑智郡邑南町淀原	34°51.2'	132°31.8'	327m
三隅		○				浜田市三隅町三隅	34°47.3'	131°57.5'	11m
弥栄	○	○	○	○	○	浜田市弥栄町長安本郷	34°46.6'	132°06.5'	380m
波佐		○				浜田市金城町波佐	34°46.8'	132°11.8'	370m
高津	○	○		○		益田市内田町（石見航空気象観測所）	34°40.5'	131°47.4'	54m
益田	○	○	○	○		益田市あけぼの東町	34°40.6'	131°50.6'	4m
匹見		○				益田市匹見町匹見	34°34.3'	132°01.0'	259m
津和野	○	○	○	○		鹿足郡津和野町森村口	34°27.7'	131°46.2'	165m
吉賀	○	○	○	○		鹿足郡吉賀町七日市	34°23.5'	131°53.6'	250m

# 中国地方 1か月予報

(11月27日から12月26日までの天候見通し)

平成22年11月26日  
広島地方气象台発表

## <予想される向こう1か月の天候>


向こう1か月の出現の可能性が最も大きい天候と、特徴のある気温、降水量等の確率は以下のとおりです。

山陰では平年に比べ曇りや雨または雪の日が多いでしょう。山陽では平年と同様に晴れの日が多い見込みです。

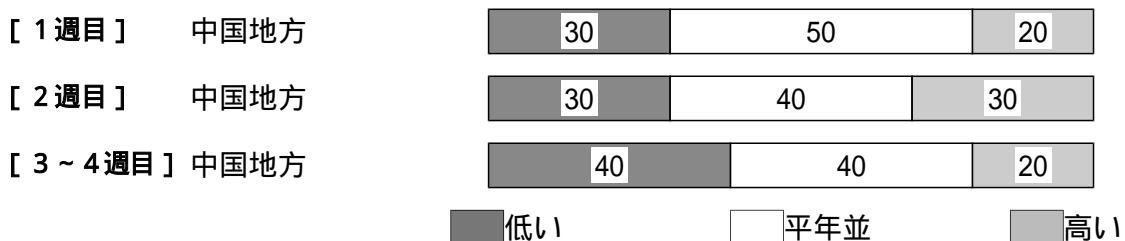
向こう1か月の平均気温は、平年並または低い確率ともに40%です。日照時間は、山陰で平年並または少ない確率ともに40%です。

週別の気温は、1週目は、平年並の確率が50%です。3~4週目は、平年並または低い確率ともに40%です。

## <向こう1か月の気温、降水量、日照時間の各階級の確率(%)>



## <気温経過の各階級の確率(%)>



## <予報の対象期間>

1か月 : 11月27日(土)~12月26日(日)  
1週目 : 11月27日(土)~12月3日(金)  
2週目 : 12月4日(土)~12月10日(金)  
3~4週目 : 12月11日(土)~12月24日(金)

## <次回発表予定等>

1か月予報 : 毎週金曜日 14時30分 次回は12月3日  
3か月予報 : 12月22日(水) 14時

< 参考資料（平年並の範囲等） >

（ 1 ） 30 年平均値（向こう 1 か月の平均気温、降水量、日照時間、降雪量と 1 週目、2 週目、3 ～ 4 週目の平均気温）

	気 温 ( )	降 水 量 (mm)	日照時間 (時間)	降 雪 量 (cm)	気 温( )		
					1 週目	2 週目	3 ～ 4 週目
松江	7.2	125.2	85.8	7	8.6	7.7	6.5
西郷	7.4	148.4	86.7	7	8.8	8.0	6.7
浜田	8.9	98.8	80.3	0	10.2	9.4	8.3
鳥取	7.1	169.6	87.7	27	8.5	7.7	6.4
米子	7.4	118.0	89.7	16	8.7	7.9	6.7
境	7.6	156.6	81.4	8	8.9	8.0	6.8
広島	8.0	37.5	143.3	0	9.3	8.5	7.2
呉	8.7	34.9	140.4	0	10.1	9.2	7.9
福山	6.8	27.6	144.3	0	8.3	7.4	6.0
岡山	7.5	27.8	149.8	0	9.0	8.0	6.8
津山	4.5	38.0	110.5	0	5.9	5.0	3.8

なお、気温、降水量、日照時間の「平年並」の範囲は、地点ごとに幾分違いはありますが、下に示した地域平均の「平年並」の範囲を参考にして下さい。

（ 2 ） 1971 ～ 2000 年のデータに基づいた向こう 1 か月地域平均の気温、降水量、日照時間、降雪量の平年差（比）の「平年並」の範囲は次のとおりです。

	気温平年差( )	降水量平年比(%)	日照時間平年比(%)	降雪量平年比(%)
中国地方	-0.4 ～ +0.6	82 ～ 120	95 ～ 105	23 ～ 102
山陰	-0.5 ～ +0.7	87 ～ 109	94 ～ 106	24 ～ 85
山陽	-0.3 ～ +0.6	67 ～ 128	96 ～ 103	8 ～ 64

（ 3 ） この予報期間の 1 週目、2 週目、3 ～ 4 週目の地域平均の気温平年差の「平年並」の範囲は次のとおりです。

	1 週目	2 週目	3 ～ 4 週目
中国地方	-0.5 ～ +0.7	-0.5 ～ +0.8	-0.5 ～ +0.8
山陰	-0.5 ～ +0.7	-0.6 ～ +0.8	-0.4 ～ +0.8
山陽	-0.7 ～ +0.7	-0.5 ～ +0.7	-0.4 ～ +0.7

< 参考資料（利用上の注意） >

（ 1 ） 気温（降水量）等は、「低い（少ない）」「平年並」「高い（多い）」の 3 つの階級で予報します。階級の幅は、1971 ～ 2000 年の 30 年間に於ける各階級の出現率が等分（それぞれ 33%）となるように決めてあります（気候的出現率と呼びます）。

（ 2 ） 予報する確率の数値は、それぞれの階級が出現する可能性の大きさを表しています。予測資料の信頼性が大きい場合には気候的出現率から大きく隔たった 10% 以下や 60% 以上の確率を付けられますが、特定の階級を強調できない場合には気候的出現率と同じかそれと同程度（30%、40%）の確率しか付けられません。

（ 3 ） 晴れや雨などの天気日数は、平年の日数よりも多い（少ない）場合は「平年に比べて多い（少ない）」、また平年の日数と同程度に多い（少ない）場合には「平年と同様に多い（少ない）」と表現します。なお、単に多い（少ない）と表現した場合には対象期間の 2 分の 1 より多い（少ない）ことを意味します。