

島根県農業気象速報

平成22年10月中旬

島根県
松江地方気象台

平成22年10月21日発行

気象概況 平成22年10月中旬

前半の天気は周期的に変化した。後半は高気圧に覆われて晴れの日が続いた。

日付	天気概況	松江(6時～18時)	松江(18時～翌06時)
11日	寒気の影響を受ける	曇一時晴	曇
12日	大陸の高気圧に覆われる	晴時々曇	曇時々晴
13日	大陸の高気圧に覆われる	晴時々曇、霧を伴う	晴一時曇
14日	気圧の谷の影響を受ける	晴後曇	曇一時雨後晴
15日	寒気の影響を受ける	曇一時晴	晴
16日	東シナ海の高気圧に覆われる	晴一時薄曇	晴一時薄曇
17日	大陸の高気圧に覆われる	晴	晴
18日	大陸の高気圧に覆われる	晴後一時薄曇	薄曇
19日	大陸の高気圧に覆われる	薄曇一時晴	薄曇
20日	大陸の高気圧に覆われる	曇一時晴	曇

気象官署・特別地域気象観測所の観測値(10月中旬)

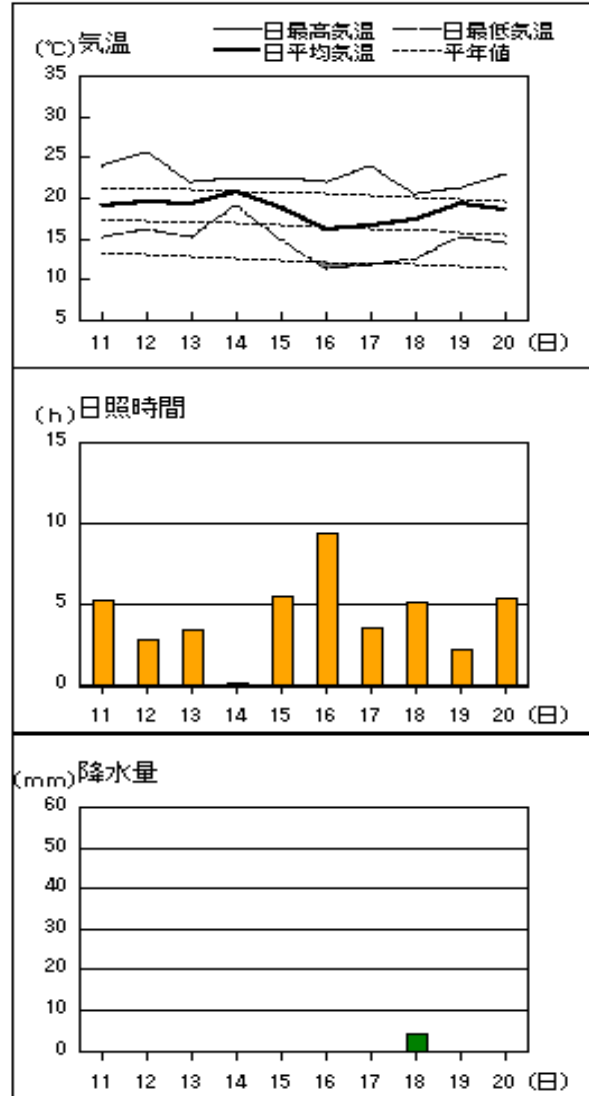
要素	気温()						降水量(mm)		日照時間(h)	
	平均		最高		最低		本年	平年	本年	平年
	本年	平年	本年	平年	本年	平年				
松江	18.8	16.6	24.0	21.4	14.6	12.5	5.0	47.3	60.4	50.2
浜田	19.1	17.2	23.9	21.7	15.0	13.1	3.5	41.1	64.4	51.7
西郷	18.5	16.3	22.6	20.8	14.5	11.9	4.0	46.0	42.8	52.0

平均気温は、全域「かなり高い」。降水量は、松江・浜田「かなり少ない」、西郷「少ない」。日照時間は、松江・浜田「多い」、西郷「少ない」。

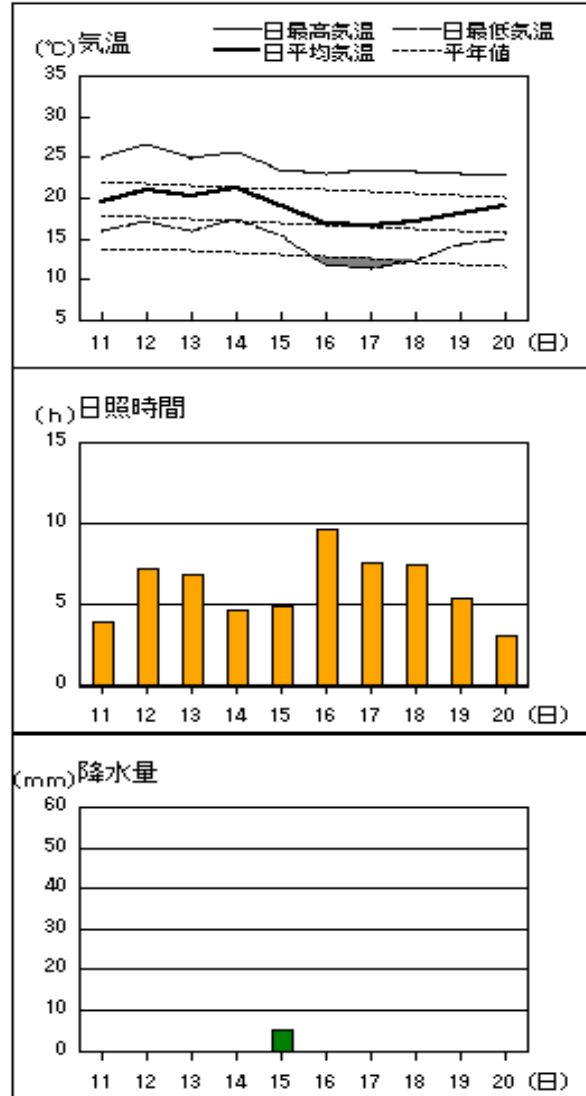
注：地上気象観測における平年の統計期間は、松江、浜田、西郷とも1971～2000年の30年間である。

アメダス 気象経過図：2010年10月11日-2010年10月20日

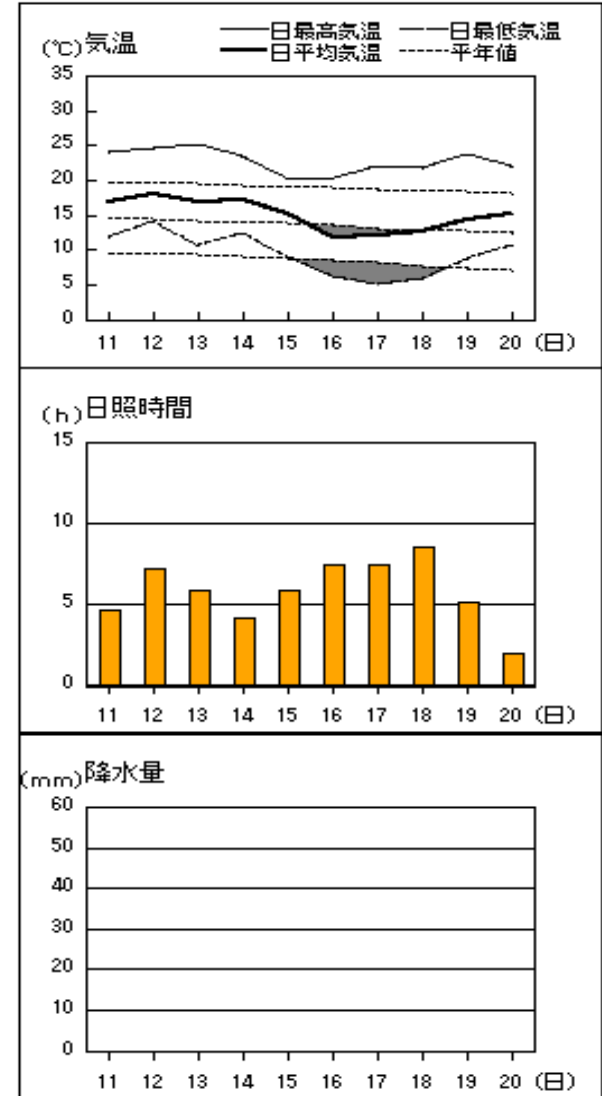
西郷



松江

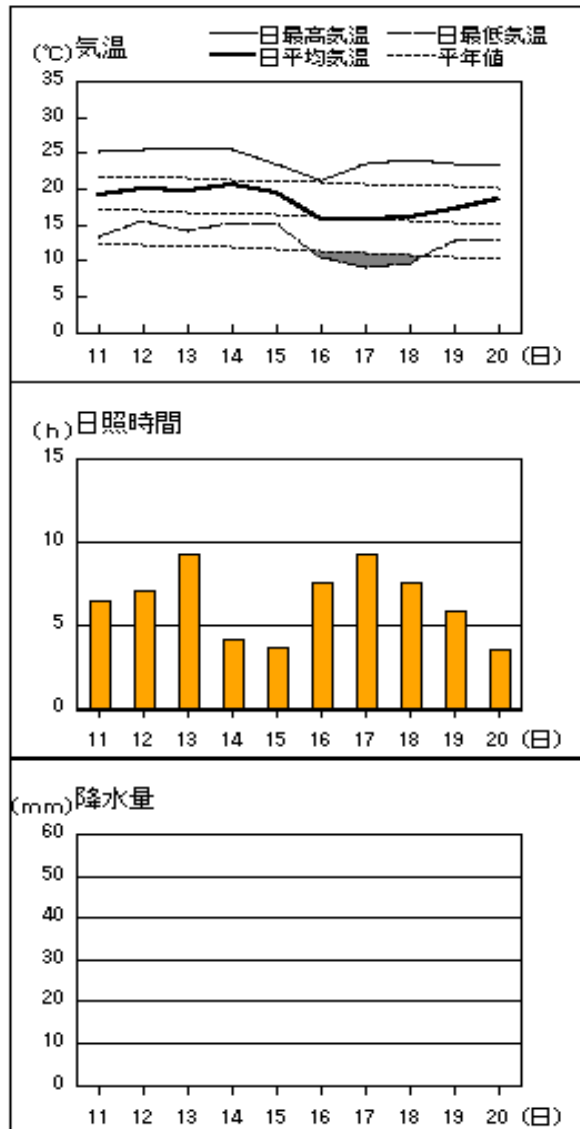


横田

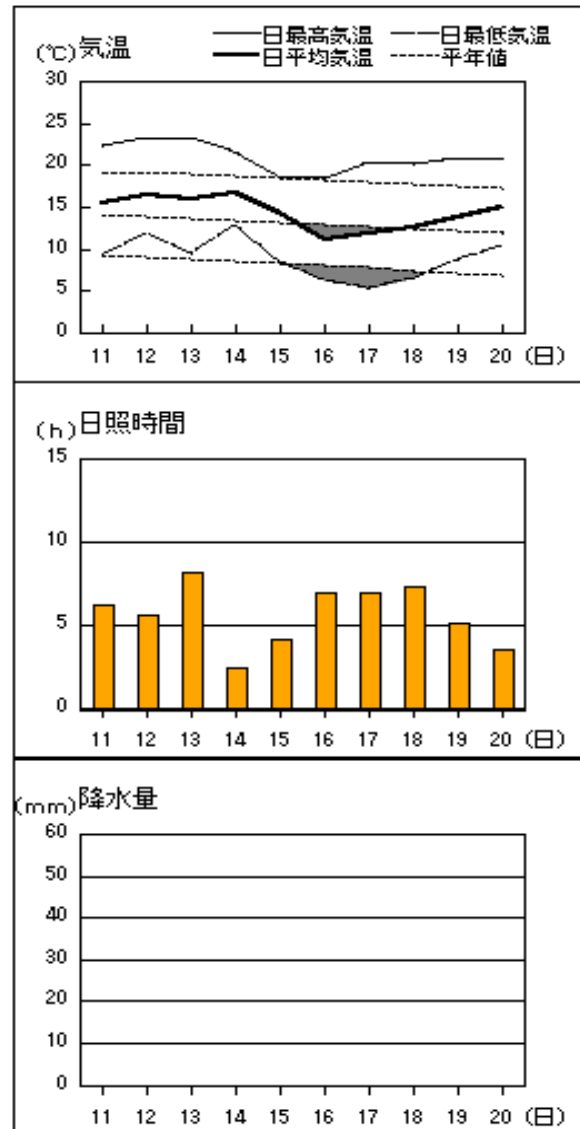


アメダス 気象経過図：2010年10月11日-2010年10月20日

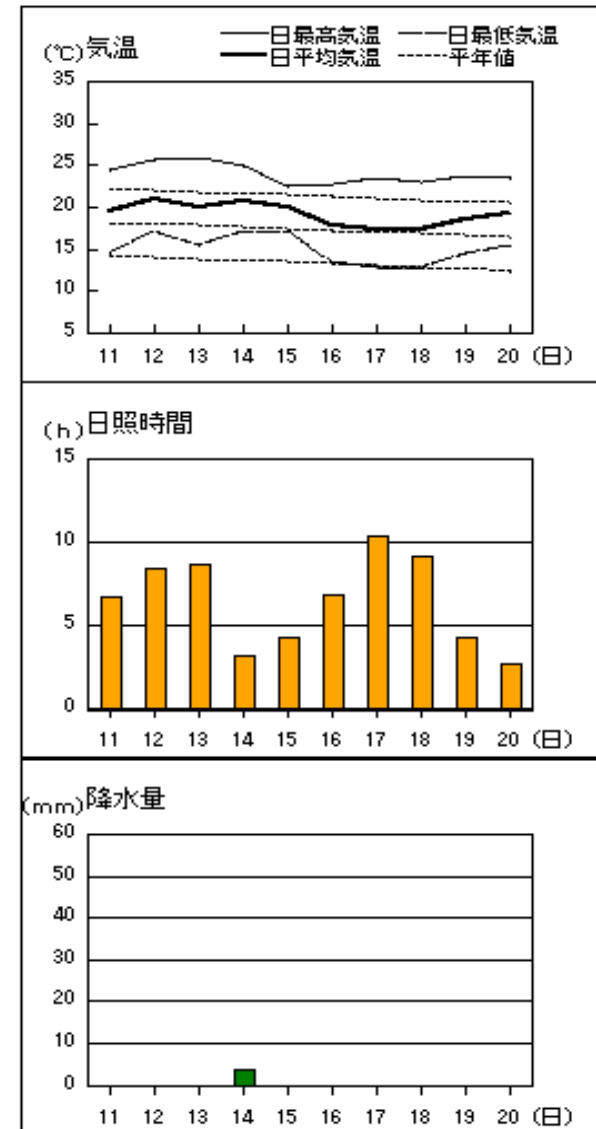
出雲



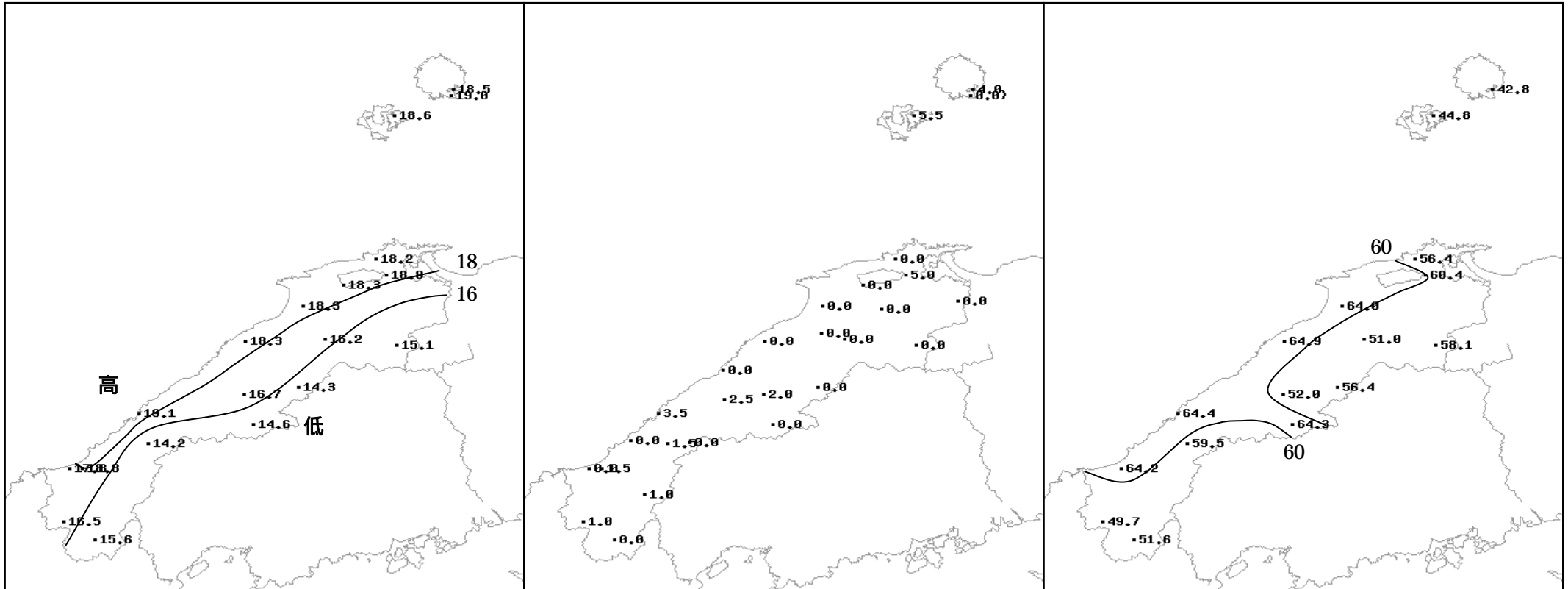
赤名



浜田



2010年(平成22年)10月中旬の気象分布図



): 統計値を求める対象となる資料の一部が欠けているが、その範囲が許容の範囲の値

平均気温 ()

降水量 (mm)

日照時間 (h)

地域気象観測旬報

2010年10月11日～20日 島根県 (68)
(1/5)

観測所名	西郷										10 以上積算気温			185	
	気温()			風向・風速(m/s)							降水量(mm)				日照(h)
	平均	最高	最低	平均	最多	最大	風向	瞬間	風向	日計	1時間	10分			
11	18.9	23.9	15.1	1.6	NW	4.4	ENE	6.6	E	0.0	0.0	0.0	5.3		
12	19.6	25.5	16.2	2.1	NW	5.6	WSW	8.3	W	0.0	0.0	0.0	2.8		
13	19.2	21.9	15.1	3.5	NE	6.5	ENE	10.5	E	0.0	0.0	0.0	3.4		
14	20.6	22.5	19.1	4.6	ENE	8.8	ENE	13.2	ENE	0.0	0.0	0.0	0.2		
15	18.7	22.3	14.8	2.6	WNW	6.9	NW	11.0	NW	0.0	0.0	0.0	5.5		
16	16.2	21.9	11.2	2.3	NW	6	WSW	9.8	WSW	0.0	0.0	0.0	9.4		
17	16.7	23.9	11.8	1.6	NW	3.6	NE	5.4	NE	0.0	0.0	0.0	3.5		
18	17.4	20.5	12.5	3.7	ENE	7.6	NW	16.0	NW	4.0	4.0	3.5	5.1		
19	19.2	21.2	15.1	5.2	ENE	8.7	ENE	14.1	E	0.0	0.0	0.0	2.2		
20	18.6	22.8	14.4	2.2	NNE	4.4	NE	7.4	NE	0.0	0.0	0.0	5.4		
前半旬	19.4	23.2	16.1	2.9	NW					0.0			17.2		
後半旬	17.6	22.1	13.0	3.0	NW					4.0			25.6		
旬	18.5	22.6	14.5	2.9	NW					4.0			42.8		
平年差/比	+1.9	+2.1	+2.1							7			91		

観測所名	西郷岬										10 以上積算気温			190	
	気温()			風向・風速(m/s)							降水量(mm)				日照(h)
	平均	最高	最低	平均	最多	最大	風向	瞬間	風向	日計	1時間	10分			
11	19.6	23.0	16.4	2.4	NNW	5.5	NE	7.2	NE	0.0	0.0	0.0			
12	20.2	24.7	17.3	2.9	N	6.2	W	10.3	WNW	0.0	0.0	0.0			
13	19.3	21.6	16.3	5.4	NE	7.8	NE	10.8	NNE	0.0	0.0	0.0			
14	20.3	22.2	19.2	5.3	ENE	7.9	ENE	11.3	NW	0.0	0.0	0.0			
15	18.8	21.8	13.9	4.0	NW	9.1	NW	13.4	NW	0.0	0.0	0.0			
16	17.3	20.9	13.5	3.2	W	6.1	WNW	9.3	W	0.0	0.0	0.0			
17	17.8	22.2	14.5	2.4	N	4.2	NNE	6.2	NNE	0.0	0.0	0.0			
18	18.2	20.2	14.9	4.0	E	8.4	N	13.9	NNW	0.0	0.0	0.0			
19	19.5	21.5	16.9	5.7	E	7.8	ENE	11.8	ENE	0.0	0.0	0.0			
20	18.8	22.4	16.2	3.6	N	6	NE	7.7	NNE	0.0	0.0	0.0			
前半旬	19.6	22.7	16.6	4.0	ENE					0.0					
後半旬	18.3	21.4	15.2	3.8	E					0.0					
旬	19.0	22.1	15.9	3.9	N					0.0					
平年差/比	//	//	//							//					

観測所名	海士										10 以上積算気温			186	
	気温()			風向・風速(m/s)							降水量(mm)				日照(h)
	平均	最高	最低	平均	最多	最大	風向	瞬間	風向	日計	1時間	10分			
11	19.4	24.0	14.4	0.7	NE	2.6	ENE	4.9	ESE	0.0	0.0	0.0	5.6		
12	19.7	25.2	15.5	1.0	W	4.5	W	7.3	SSW	0.0	0.0	0.0	3.7		
13	18.9	22.7	13.5	2.1	ENE	4.9	NE	8.5	ENE	0.0	0.0	0.0	2.3		
14	20.9	22.8	19.5	2.5	E	4.7	E	9.7	ENE	4.0	4.0	2.5	0.8		
15	19.5	22.8	14.6	2.0	W	5.1	W	9.5	WNW	0.5	0.5	0.5	5.0		
16	15.8	21.7	10.8	1.4	ENE	4.4	W	7.7	WSW	0.0	0.0	0.0	9.0		
17	16.3	23.6	10.5	0.6	NNE	2.8	NNE	4.9	NNE	0.0	0.0	0.0	5.5		
18	17.6	21.4	11.5	1.4	E	3.8	E	9.5	ESE	1.0	0.5	0.5	6.7		
19	19.5	22.0	14.6	2.6	E	5.6	E	11.6	ENE	0.0	0.0	0.0	3.3		
20	18.5	22.0	13.8	1.6	NNE	3.5	NNE	7.7	NE	0.0	0.0	0.0	2.9		
前半旬	19.7	23.5	15.5	1.7	ENE					4.5			17.4		
後半旬	17.5	22.1	12.2	1.5	E					1.0			27.4		
旬	18.6	22.8	13.9	1.6	E					5.5			44.8		
平年差/比	+2.0	+2.3	+1.8							11			102		

観測所名	鹿島										10 以上積算気温			182	
	気温()			風向・風速(m/s)							降水量(mm)				日照(h)
	平均	最高	最低	平均	最多	最大	風向	瞬間	風向	日計	1時間	10分			
11	19.0	23.8	14.7	1.0	ENE	3.2	NNW	5.8	E	0.0	0.0	0.0	3.1		
12	19.9	25.3	15.1	1.7	ENE	5.4	W	9.0	W	0.0	0.0	0.0	5.3		
13	19.8	25.3	14.0	1.9	ENE	4.9	ESE	9.0	ENE	0.0	0.0	0.0	6.6		
14	20.7	25.4	16.6	1.8	WSW	4.5	WSW	7.6	SW	0.0	0.0	0.0	5.4		
15	19.4	22.8	13.6	2.8	WSW	6.6	W	11.0	NW	0.0	0.0	0.0	4.6		
16	15.5	21.8	11.5	2.2	ENE	5.2	WSW	8.2	W	0.0	0.0	0.0	8.3		
17	15.9	23.4	10.5	1.3	ENE	3.7	WSW	5.2	W	0.0	0.0	0.0	7.2		
18	16.0	22.7	10.9	1.2	ENE	3.7	NNW	5.7	NNW	0.0	0.0	0.0	8.1		
19	17.3	23.5	11.7	1.8	E	6.1	ESE	9.2	ESE	0.0	0.0	0.0	5.0		
20	18.7	23.5	14.0	1.6	NE	4.6	NNE	7.6	NNE	0.0	0.0	0.0	2.8		
前半旬	19.8	24.5	14.8	1.8	ENE					0.0			25.0		
後半旬	16.7	23.0	11.7	1.6	ENE					0.0			31.4		
旬	18.2	23.8	13.3	1.7	ENE					0.0			56.4		
平年差/比	+1.8	+3.0	+1.1							0			118		

) : 統計値を求める対象となる資料の一部が欠けているが、その範囲が許容の範囲内の値。
] : 統計値を求める対象となる資料が、許容する範囲内の資料数を満たさず、十分な信頼を保障できない値である。
 x : 統計値を求める対象となる資料が、参考値もしくは欠測により全く統計値を求めることができない。

地域気象観測旬報

2010年10月11日～20日 島根県 (68)
(2/5)

観測所名	斐川										10 以上積算気温			183
日付	気温()			風向・風速(m/s)						降水量(mm)			日照(h)	
	平均	最高	最低	平均	最多	最大	風向	瞬間	風向	日計	1時間	10分		
11	19.2	24.4	14.2	2.5	S	5.3	E	8.7	SSE	0.0	0.0	0.0		
12	20.4	25.9	16.0	3.2	SSE	6.6	W	9.3	WSW	0.0	0.0	0.0		
13	19.8	25.0	13.6	4.3	ENE	8.1	E	10.3	E	0.0	0.0	0.0		
14	20.6	25.4	16.1	3.5	SSE	7.2	WSW	9.8	WSW	0.0	0.0	0.0		
15	18.7	23.7	14.0	3.4	SSE	7.6	W	10.8	W	0.0	0.0	0.0		
16	15.7	22.0	10.3	3.7	SSE	7.4	SSE	8.7	SSE	0.0	0.0	0.0		
17	15.8	23.1	8.8	2.7	S	5.5	SSE	8.2	SSE	0.0	0.0	0.0		
18	16.4	23.1	10.2	2.8	S	5.1	SSE	6.7	SSE	0.0	0.0	0.0		
19	17.4	23.0	12.9	4.0	SSE	8.6	ENE	10.8	ENE	0.0	0.0	0.0		
20	18.8	23.0	14.2	3.8	SSE	6.1	ENE	8.2	S	0.0	0.0	0.0		
前半旬	19.7	24.9	14.8	3.4	SSE					0.0				
後半旬	16.8	22.8	11.3	3.4	SSE					0.0				
旬	18.3	23.9	13.0	3.4	SSE					0.0				
平年差/比	//	//	//							//				

観測所名	松江										10 以上積算気温			188
日付	気温()			風向・風速(m/s)						降水量(mm)			日照(h)	
	平均	最高	最低	平均	最多	最大	風向	瞬間	風向	日計	1時間	10分		
11	19.6	24.8	15.8	1.9	E	5	E	7.6	E	0.0	0.0	0.0	3.9	
12	20.9	26.5	17.2	2.2	W	7.4	W	9.9	W	0.0	0.0	0.0	7.2	
13	20.2	24.9	15.9	3.1	ENE	6.7	ENE	11.2	E	0.0	0.0	0.0	6.8	
14	21.2	25.5	17.4	3.0	WSW	7	W	9.6	WSW	0.0	0.0	0.0	4.6	
15	19.0	23.5	15.4	3.1	W	7.5	W	11.7	W	5.0	5.0	4.0	4.9	
16	16.8	23.0	11.7	2.1	WSW	6	WSW	8.2	WSW	0.0	0.0	0.0	9.6	
17	16.7	23.3	11.2	1.2	W	3.2	NNE	5.2	NNE	0.0	0.0	0.0	7.5	
18	17.0	23.1	12.2	1.5	E	4.3	WNW	6.1	NE	0.0	0.0	0.0	7.4	
19	18.1	22.9	14.1	2.3	E	7.1	E	11.7	ENE	0.0	0.0	0.0	5.4	
20	18.9	22.8	14.9	2.6	ENE	6.2	NE	8.8	NE	0.0	0.0	0.0	3.1	
前半旬	20.2	25.0	16.3	2.7	W					5.0			27.4	
後半旬	17.5	23.0	12.8	1.9	ENE					0.0			33.0	
旬	18.8	24.0	14.6	2.3	E					5.0			60.4	
平年差/比	+2.0	+3.0	+1.6							10			123	

観測所名	出雲										10 以上積算気温			183
日付	気温()			風向・風速(m/s)						降水量(mm)			日照(h)	
	平均	最高	最低	平均	最多	最大	風向	瞬間	風向	日計	1時間	10分		
11	19.1	25.0	13.3	1.3	E	3.8	ENE	5.9	ENE	0.0	0.0	0.0	6.4	
12	20.1	25.5	15.5	1.3	WSW	4.4	SW	8.9	WSW	0.0	0.0	0.0	7.0	
13	19.8	25.6	14.0	2.4	ENE	5.7	ENE	8.7	NE	0.0	0.0	0.0	9.3	
14	20.5	25.4	15.2	1.9	SW	5.2	WSW	9.2	WNW	0.0	0.0	0.0	4.1	
15	19.5	23.3	15.2	2.0	W	4.7	W	9.2	W	0.0	0.0	0.0	3.7	
16	15.8	21.3	10.4	1.4	W	4.9	WSW	7.9	SW	0.0	0.0	0.0	7.5	
17	15.8	23.4	9.0	0.9	WNW	3.1	NNE	6.2	WNW	0.0	0.0	0.0	9.2	
18	16.1	23.9	9.7	1.1	ESE	3.6	ENE	6.7	NE	0.0	0.0	0.0	7.5	
19	17.3	23.5	12.8	2.1	ENE	5	NE	7.6	NNE	0.0	0.0	0.0	5.8	
20	18.5	23.5	13.0	1.9	E	5	ENE	8.0	NNE	0.0	0.0	0.0	3.5	
前半旬	19.8	25.0	14.6	1.8	WSW					0.0			30.5	
後半旬	16.7	23.1	11.0	1.5	ENE					0.0			33.5	
旬	18.3	24.0	12.8	1.6	ENE					0.0			64.0	
平年差/比	+2.0	+3.0	+1.1							0			136	

観測所名	大田										10 以上積算気温			183
日付	気温()			風向・風速(m/s)						降水量(mm)			日照(h)	
	平均	最高	最低	平均	最多	最大	風向	瞬間	風向	日計	1時間	10分		
11	19.2	25.6	14.1	1.5	SE	3.4	NNW	6.6	NW	0.0	0.0	0.0	6.5	
12	20.3	25.7	16.2	1.6	S	3.6	WNW	7.2	WNW	0.0	0.0	0.0	6.5	
13	19.8	26.4	14.3	1.3	SSE	3.7	N	6.6	N	0.0	0.0	0.0	9.5	
14	20.4	25.4	16.3	1.9	S	4.3	NW	7.7	NW	0.0	0.0	0.0	4.0	
15	18.6	23.2	13.5	1.6	SE	4.4	NNW	8.4	WNW	0.0	0.0	0.0	4.1	
16	15.5	21.9	11.4	1.7	SSE	3.7	W	7.3	NNW	0.0	0.0	0.0	8.4	
17	16.0	23.7	10.9	1.3	SSE	3.9	SSE	6.2	SSE	0.0	0.0	0.0	9.1	
18	16.5	23.4	11.3	1.1	SSE	3	SSE	6.3	NNW	0.0	0.0	0.0	8.4	
19	17.4	23.8	12.2	1.0	SE	3	S	5.6	SSW	0.0	0.0	0.0	5.1	
20	18.9	23.8	13.5	1.4	NNE	3.7	NE	7.7	N	0.0	0.0	0.0	3.3	
前半旬	19.7	25.3	14.9	1.6	SE					0.0			30.6	
後半旬	16.9	23.3	11.9	1.3	SSE					0.0			34.3	
旬	18.3	24.3	13.4	1.4	SE					0.0			64.9	
平年差/比	+1.4	+2.5	+0.7							0			135	

地域気象観測旬報

2010年10月11日～20日 島根県 (68)

(3/5)

観測所名	掛合										10 以上積算気温			162	
	気温()			風向・風速(m/s)							降水量(mm)				日照(h)
	平均	最高	最低	平均	最多	最大	風向	瞬間	風向	日計	1時間	10分			
11	17.7	23.2	12.5	0.9	SE	3.7	NNW	5.8	NW	0.0	0.0	0.0	5.3		
12	18.9	24.7	14.6	0.9	SE	3.7	NNW	7.0	NW	0.0	0.0	0.0	6.2		
13	17.8	24.8	12.0	0.7	NNE	2.9	NNW	4.9	NW	0.0	0.0	0.0	6.1		
14	18.9	24.9	14.1	1.1	SSE	2.9	SSE	6.9	S	0.0	0.0	0.0	3.7		
15	16.4	21.0	11.1	1.0	SSE	3	ESE	6.5	NNW	0.0	0.0	0.0	4.3		
16	13.1	20.2	8.6	0.9	SSE	3.5	N	7.4	N	0.0	0.0	0.0	6.7		
17	13.6	21.9	7.7	0.5	NW	3.3	NNW	5.5	NNW	0.0	0.0	0.0	5.6		
18	14.1	21.7	8.3	0.6	SSE	3.6	NW	7.2	NW	0.0	0.0	0.0	6.3		
19	15.3	22.4	10.3	0.7	NNW	3.2	NW	5.2	NW	0.0	0.0	0.0	4.8		
20	16.4	21.5	11.6	0.7	NNW	2.9	NW	5.6	NNW	0.0	0.0	0.0	2.0		
前半旬	17.9	23.7	12.9	0.9	SE					0.0			25.6		
後半旬	14.5	21.5	9.3	0.7	SSE					0.0			25.4		
旬	16.2	22.6	11.1	0.8	SSE					0.0			51.0		
平年差/比	+1.7	+2.9	+1.2							0			137		

観測所名	横田										10 以上積算気温			151	
	気温()			風向・風速(m/s)							降水量(mm)				日照(h)
	平均	最高	最低	平均	最多	最大	風向	瞬間	風向	日計	1時間	10分			
11	16.8	24.0	11.9	0.9	NE	3	NNE	5.2	NNE	0.0	0.0	0.0	4.6		
12	18.0	24.5	14.2	1.1	NNE	4.1	NW	6.5	NNW	0.0	0.0	0.0	7.2		
13	16.9	25.1	10.8	0.8	NNE	3.3	E	5.6	NNE	0.0	0.0	0.0	5.9		
14	17.3	23.3	12.5	1.0	SSW	3.8	WNW	6.3	SW	0.0	0.0	0.0	4.2		
15	15.3	20.4	9.0	1.1	WSW	4.4	W	8.5	W	0.0	0.0	0.0	5.8		
16	11.9	20.2	6.2	0.8	WNW	4.2	NW	6.4	NW	0.0	0.0	0.0	7.4		
17	12.1	21.9	5.1	0.6	SE	3	N	6.3	NW	0.0	0.0	0.0	7.4		
18	12.7	21.8	5.8	0.8	SSE	3.5	NW	6.5	WNW	0.0	0.0	0.0	8.5		
19	14.4	23.6	8.6	0.7	ENE	2.6	NE	5.0	NNE	0.0	0.0	0.0	5.1		
20	15.1	22.0	10.6	0.9	E	3.5	NE	6.2	NNE	0.0	0.0	0.0	2.0		
前半旬	16.9	23.5	11.7	1.0	NNE					0.0			27.7		
後半旬	13.2	21.9	7.3	0.8	E					0.0			30.4		
旬	15.1	22.7	9.5	0.9	NNE					0.0			58.1		
平年差/比	+1.3	+3.6	+0.6							0			138		

観測所名	赤名										10 以上積算気温			143	
	気温()			風向・風速(m/s)							降水量(mm)				日照(h)
	平均	最高	最低	平均	最多	最大	風向	瞬間	風向	日計	1時間	10分			
11	15.4	22.3	9.2	0.5	S	2.3	N	4.5	NNE	0.0	0.0	0.0	6.2		
12	16.5	23.3	11.8	0.5	S	2.7	NNW	5.0	NNW	0.0	0.0	0.0	5.6		
13	15.9	23.2	9.3	0.5	S	2.1	SE	4.4	SE	0.0	0.0	0.0	8.1		
14	16.6	21.6	12.7	0.5	SSE	2.1	SE	4.4	N	0.0	0.0	0.0	2.5		
15	14.2	18.6	8.5	0.5	NNE	2.4	N	6.2	N	0.0	0.0	0.0	4.2		
16	11.0	18.4	6.2	0.8	S	2.5	N	6.1	N	0.0	0.0	0.0	6.9		
17	11.9	20.4	5.3	0.7	NNW	2.7	N	4.9	NW	0.0	0.0	0.0	6.9		
18	12.5	20.0	6.5	0.7	NW	2.8	NNW	5.4	NNW	0.0	0.0	0.0	7.3		
19	13.8	20.7	8.8	0.5	ESE	2.9	SE	6.2	ESE	0.0	0.0	0.0	5.1		
20	15.0	20.9	10.5	0.8	N	3.1	NNE	5.5	NNE	0.0	0.0	0.0	3.6		
前半旬	15.7	21.8	10.3	0.5	S					0.0			26.6		
後半旬	12.8	20.1	7.5	0.7	NNW					0.0			29.8		
旬	14.3	20.9	8.9	0.6	SSE					0.0			56.4		
平年差/比	+1.2	+2.6	+0.6							0			154		

観測所名	川本										10 以上積算気温			167	
	気温()			風向・風速(m/s)							降水量(mm)				日照(h)
	平均	最高	最低	平均	最多	最大	風向	瞬間	風向	日計	1時間	10分			
11	18.0	25.1	14.0	0.8	ENE	2.4	N	4.2	N	0.0	0.0	0.0	3.8		
12	19.4	26.3	16.1	0.8	N	2.9	WSW	5.3	W	0.0	0.0	0.0	7.6		
13	18.7	26.3	14.4	0.8	NNE	2.3	WSW	4.7	WSW	0.0	0.0	0.0	6.0		
14	18.3	23.9	14.3	0.9	W	2.8	SW	5.9	W	2.0	2.0	2.0	2.1		
15	16.8	22.0	11.2	0.9	WSW	4	WSW	7.8	WSW	0.0	0.0	0.0	5.2		
16	13.9	21.0	9.7	0.8	NNW	3.4	WSW	6.9	WSW	0.0	0.0	0.0	8.1		
17	14.1	23.1	9.1	0.7	S	3	NNE	5.3	NNE	0.0	0.0	0.0	6.4		
18	14.7	22.7	10.3	0.7	ENE	3	NNE	5.0	N	0.0	0.0	0.0	6.0		
19	16.0	23.4	12.2	0.7	NE	2.6	NE	5.9	NE	0.0	0.0	0.0	4.4		
20	16.8	22.8	13.0	0.6	SSW	2	NE	4.4	ENE	0.0	0.0	0.0	2.4		
前半旬	18.2	24.7	14.0	0.8	W					2.0			24.7		
後半旬	15.1	22.6	10.9	0.7	NNW					0.0			27.3		
旬	16.7	23.7	12.4	0.8	WSW					2.0			52.0		
平年差/比	+1.7	+3.3	+1.5							5			128		

地域気象観測旬報

2010年10月11日～20日 島根県 (68)
(4/5)

観測所名	浜田										10 以上積算気温			191
日付	気温()			風向・風速(m/s)						降水量(mm)			日照(h)	
	平均	最高	最低	平均	最多	最大	風向	瞬間	風向	日計	1時間	10分		
11	19.4	24.4	14.5	2.2	ENE	5.1	N	8.4	N	0.0	0.0	0.0	6.7	
12	20.9	25.6	17.1	2.5	ENE	5.1	SW	7.3	SW	0.0	0.0	0.0	8.4	
13	19.9	25.7	15.3	2.3	ENE	4	N	6.0	NNE	0.0	0.0	0.0	8.6	
14	20.8	24.8	17.0	3.3	WSW	5.7	WSW	9.3	WSW	3.5	3.5	2.5	3.2	
15	19.9	22.5	17.2	3.5	WSW	6.3	WSW	10.5	WSW	0.0	0.0	0.0	4.3	
16	17.8	22.7	13.4	2.6	ENE	4.6	SW	9.0	WSW	0.0	0.0	0.0	6.8	
17	17.3	23.5	12.6	2.5	ENE	4	ENE	5.9	W	0.0	0.0	0.0	10.3	
18	17.3	23.0	12.6	2.7	ENE	4.1	N	6.7	NNE	0.0	0.0	0.0	9.1	
19	18.6	23.7	14.5	2.2	ENE	3.9	N	6.3	ENE	0.0	0.0	0.0	4.3	
20	19.2	23.5	15.5	3.3	ENE	6.6	NE	11.7	NE	0.0	0.0	0.0	2.7	
前半旬	20.2	24.6	16.2	2.8	ENE					3.5			31.2	
後半旬	18.0	23.3	13.7	2.7	ENE					0.0			33.2	
旬	19.1	23.9	15.0	2.7	ENE					3.5			64.4	
平年差/比	+1.6	+2.5	+1.4							8			127	

観測所名	瑞穂										10 以上積算気温			146
日付	気温()			風向・風速(m/s)						降水量(mm)			日照(h)	
	平均	最高	最低	平均	最多	最大	風向	瞬間	風向	日計	1時間	10分		
11	16.3	23.9	10.1	0.7	W	3	E	5.6	E	0.0	0.0	0.0	7.3	
12	17.4	24.4	12.4	0.8	WNW	3.7	WNW	7.3	W	0.0	0.0	0.0	8.4	
13	16.1	23.7	9.4	0.8	ENE	3.3	E	5.8	E	0.0	0.0	0.0	4.6	
14	16.5	23.6	11.7	0.8	W	3.7	WNW	7.4	W	0.0	0.0	0.0	1.6	
15	14.9	20.1	7.9	1.2	W	4.9	WNW	9.6	WSW	0.0	0.0	0.0	6.8	
16	11.2	19.1	5.9	0.6	W	3.6	W	7.5	WNW	0.0	0.0	0.0	7.8	
17	11.8	21.8	3.9	0.6	ENE	3.2	W	5.5	WNW	0.0	0.0	0.0	10.2	
18	12.4	21.1	5.4	0.5	NNE	3	E	5.6	W	0.0	0.0	0.0	8.6	
19	14.0	22.0	8.4	0.6	ESE	3.3	E	6.2	E	0.0	0.0	0.0	5.5	
20	15.3	21.6	10.4	0.5	WNW	3.1	WNW	5.2	NNE	0.0	0.0	0.0	3.5	
前半旬	16.2	23.1	10.3	0.9	W					0.0			28.7	
後半旬	12.9	21.1	6.8	0.6	W					0.0			35.6	
旬	14.6	22.1	8.6	0.7	W					0.0			64.3	
平年差/比	+1.2	+2.8	+0.3							0			151	

観測所名	弥栄										10 以上積算気温			142
日付	気温()			風向・風速(m/s)						降水量(mm)			日照(h)	
	平均	最高	最低	平均	最多	最大	風向	瞬間	風向	日計	1時間	10分		
11	15.3	23.0	7.8	1.1	N	4.1	N	6.5	N	0.0	0.0	0.0	6.5	
12	16.6	23.0	11.4	0.9	NNE	3.2	W	5.8	NW	0.0	0.0	0.0	7.0	
13	15.4	23.1	8.6	1.1	N	3.6	NNE	5.6	NNE	0.0	0.0	0.0	7.2	
14	16.0	22.1	10.8	1.0	N	3.5	W	6.2	W	0.0	0.0	0.0	2.5	
15	14.3	19.6	8.0	1.0	W	3.3	W	7.8	WSW	1.5	1.5	1.0	5.0	
16	10.9	18.3	5.9	1.1	N	4.1	N	7.0	N	0.0	0.0	0.0	6.8	
17	11.5	20.4	4.5	1.5	N	3.5	N	5.7	NNE	0.0	0.0	0.0	6.9	
18	12.6	20.1	5.6	1.7	N	4.4	NNE	6.7	N	0.0	0.0	0.0	9.2	
19	14.3	21.7	9.5	1.4	N	3.4	NNW	5.3	SSE	0.0	0.0	0.0	4.9	
20	15.1	20.2	10.2	1.9	NNE	4.4	N	6.4	N	0.0	0.0	0.0	3.5	
前半旬	15.5	22.2	9.3	1.0	N					1.5			28.2	
後半旬	12.9	20.1	7.1	1.5	N					0.0			31.3	
旬	14.2	21.2	8.2	1.3	N					1.5			59.5	
平年差/比	+0.5	+2.5	-0.3							3			129	

観測所名	高津										10 以上積算気温			178
日付	気温()			風向・風速(m/s)						降水量(mm)			日照(h)	
	平均	最高	最低	平均	最多	最大	風向	瞬間	風向	日計	1時間	10分		
11	18.5	23.5	13.7	2.4	SSE	5.3	SSE	7.2	SSE	0.0	0.0	0.0		
12	19.8	25.2	16.4	3.0	SSE	5.5	WNW	7.7	NW	0.0	0.0	0.0		
13	18.5	23.6	13.9	2.6	SSE	4.9	SSE	6.7	S	0.0	0.0	0.0		
14	19.4	24.2	15.9	3.5	WNW	5.5	WNW	7.7	WNW	0.0	0.0	0.0		
15	17.8	22.1	11.9	3.1	SSE	6.4	WNW	9.3	W	0.0	0.0	0.0		
16	15.1	20.9	11.1	2.7	SSE	4.9	SSE	7.2	S	0.0	0.0	0.0		
17	16.0	22.7	10.7	3.2	SSE	5.4	SSE	7.2	S	0.0	0.0	0.0		
18	16.6	22.5	12.1	2.9	SSE	5.2	SSE	6.7	N	0.0	0.0	0.0		
19	17.6	22.7	13.8	2.4	SSE	4.2	SSE	5.7	SSE	0.0	0.0	0.0		
20	18.2	22.7	14.0	2.1	SE	3.9	NE	8.2	NE	0.0	0.0	0.0		
前半旬	18.8	23.7	14.4	2.9	SSE					0.0				
後半旬	16.7	22.3	12.3	2.7	SSE					0.0				
旬	17.8	23.0	13.4	2.8	SSE					0.0				
平年差/比	//	//	//							//				

地域気象観測旬報

2010年10月11日～20日 島根県 (68)

(5/5)

観測所名	益田									10 以上積算気温			188
日付	気温()			風向・風速(m/s)						降水量(mm)			日照(h)
	平均	最高	最低	平均	最多	最大	風向	瞬間	風向	日計	1時間	10分	
11	19.7	25.3	14.1	1.3	SSE	3	NNW	6.0	N	0.0	0.0	0.0	7.0
12	21.2	27.0	16.9	1.5	WNW	3.9	WNW	6.7	NW	0.0	0.0	0.0	8.2
13	19.7	25.1	14.3	1.4	S	2.4	NNW	4.7	N	0.0	0.0	0.0	7.6
14	20.5	25.4	16.4	1.6	S	3.6	WNW	6.5	W	0.0	0.0	0.0	3.2
15	18.9	23.0	13.2	1.8	W	3.6	WNW	7.7	W	1.5	1.5	1.0	4.6
16	16.2	22.3	12.1	1.4	S	2.8	WNW	5.4	W	0.0	0.0	0.0	8.1
17	17.0	23.9	11.1	1.6	S	3	N	6.3	N	0.0	0.0	0.0	9.9
18	17.5	24.3	12.0	1.5	SSE	3.6	N	6.9	N	0.0	0.0	0.0	8.6
19	18.4	24.2	14.1	1.1	SSE	2.5	NNE	5.4	N	0.0	0.0	0.0	4.0
20	19.1	24.6	14.6	1.3	SSE	3.5	NNE	6.5	N	0.0	0.0	0.0	3.0
前半旬	20.0	25.2	15.0	1.5	S					1.5			30.6
後半旬	17.6	23.9	12.8	1.4	SSE					0.0			33.6
旬	18.8	24.5	13.9	1.5	SSE					1.5			64.2
平年差/比	+1.5	+2.6	+0.9							3			127

観測所名	津和野									10 以上積算気温			165
日付	気温()			風向・風速(m/s)						降水量(mm)			日照(h)
	平均	最高	最低	平均	最多	最大	風向	瞬間	風向	日計	1時間	10分	
11	17.9	25.4	12.2	0.9	NNE	3.3	NE	5.4	NE	0.0	0.0	0.0	5.7
12	19.0	27.2	14.1	0.8	NNE	2.8	NE	5.9	NE	0.0	0.0	0.0	5.7
13	17.7	26.4	11.9	0.8	SSE	3.3	NNE	5.7	NNE	0.0	0.0	0.0	4.8
14	18.2	24.8	13.6	0.7	S	3.2	NE	6.2	NE	0.0	0.0	0.0	2.2
15	16.6	22.6	10.5	0.9	SSW	3.6	N	8.0	N	1.0	1.0	1.0	4.8
16	13.3	21.1	7.9	1.0	SSW	3.1	NE	5.5	NNE	0.0	0.0	0.0	6.2
17	14.0	23.6	6.5	1.0	S	4	NNE	7.7	NNE	0.0	0.0	0.0	7.7
18	14.5	23.4	8.7	0.9	S	3.5	NNE	6.9	NNE	0.0	0.0	0.0	5.6
19	16.5	24.8	11.6	0.8	S	2.8	N	4.7	NNE	0.0	0.0	0.0	4.1
20	17.1	23.2	12.8	0.8	SSW	3	NNE	5.2	NE	0.0	0.0	0.0	2.9
前半旬	17.9	25.3	12.5	0.8	S					1.0			23.2
後半旬	15.1	23.2	9.5	0.9	S					0.0			26.5
旬	16.5	24.3	11.0	0.9	S					1.0			49.7
平年差/比	+0.8	+2.8	0.0							2			123

観測所名	吉賀									10 以上積算気温			156
日付	気温()			風向・風速(m/s)						降水量(mm)			日照(h)
	平均	最高	最低	平均	最多	最大	風向	瞬間	風向	日計	1時間	10分	
11	16.7	25.1	10.2	1.2	NE	5.3	ENE	7.6	ENE	0.0	0.0	0.0	5.8
12	18.2	24.4	14.2	1.1	NE	3.8	NE	7.4	NE	0.0	0.0	0.0	5.2
13	16.9	25.2	10.1	1.5	NE	5.5	ENE	8.8	ENE	0.0	0.0	0.0	6.4
14	17.7	23.1	13.8	1.6	NE	5.5	ENE	8.6	ENE	0.0	0.0	0.0	2.0
15	15.9	21.1	9.1	2.1	NE	5.1	ENE	10.3	NE	0.0	0.0	0.0	5.6
16	12.4	19.6	7.8	1.2	ENE	5.4	ENE	8.8	NE	0.0	0.0	0.0	7.4
17	13.0	21.9	6.9	1.2	NE	5.4	ENE	10.0	ENE	0.0	0.0	0.0	7.7
18	13.8	22.2	9.1	1.1	ENE	4.7	ENE	7.2	ENE	0.0	0.0	0.0	4.1
19	15.3	23.2	11.3	1.0	SW	3.8	WSW	6.2	WSW	0.0	0.0	0.0	4.1
20	16.1	21.6	11.8	1.0	NE	4.8	ENE	7.0	NE	0.0	0.0	0.0	3.3
前半旬	17.1	23.8	11.5	1.5	NE					0.0			25.0
後半旬	14.1	21.7	9.4	1.1	NE					0.0			26.6
旬	15.6	22.7	10.4	1.3	NE					0.0			51.6
平年差/比	//	//	//							//			//

地域雨量観測旬報

2010年10月11日～20日 島根県 (68)

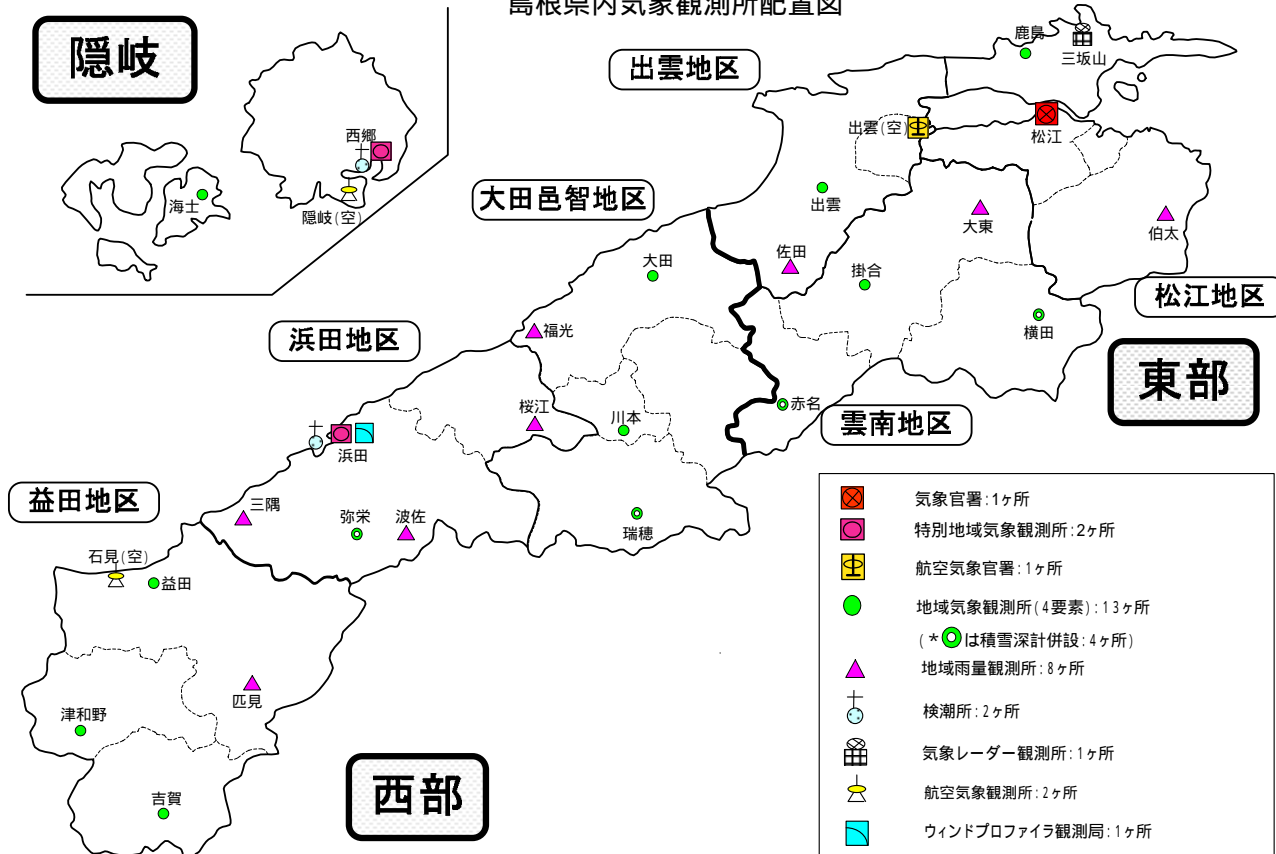
(1/1)

観測所名	大東				伯太				佐田				福光				桜江				三隅							
	降水量(mm)				降水量(mm)				降水量(mm)				降水量(mm)				降水量(mm)				降水量(mm)							
	日計	平年比	最大1時間	最大10分間	日計	平年比	最大1時間	最大10分間	日計	平年比	最大1時間	最大10分間	日計	平年比	最大1時間	最大10分間	日計	平年比	最大1時間	最大10分間	日計	平年比	最大1時間	最大10分間	日計	平年比	最大1時間	最大10分間
11	0.0		0.0	0.0	0.0		0.0	0.0	0.0		0.0	0.0	0.0		0.0	0.0	0.0		0.0	0.0	0.0		0.0	0.0	0.0		0.0	0.0
12	0.0		0.0	0.0	0.0		0.0	0.0	0.0		0.0	0.0	0.0		0.0	0.0	0.0		0.0	0.0	0.0		0.0	0.0	0.0		0.0	0.0
13	0.0		0.0	0.0	0.0		0.0	0.0	0.0		0.0	0.0	0.0		0.0	0.0	0.0		0.0	0.0	0.0		0.0	0.0	0.0		0.0	0.0
14	0.0		0.0	0.0	0.0		0.0	0.0	0.0		0.0	0.0	0.0		0.0	0.0	2.5		2.5	1.5	0.0		0.0	0.0		0.0	0.0	
15	0.0		0.0	0.0	0.0		0.0	0.0	0.0		0.0	0.0	0.0		0.0	0.0	0.0		0.0	0.0	0.0		0.0	0.0	0.0		0.0	0.0
半旬計/最大	0.0	0	0.0	0.0	0.0	0	0.0	0.0	0.0	0	0.0	0.0	0.0	0	0.0	0.0	2.5	11	2.5	1.5	0.0	0	0.0	0.0		0.0	0.0	
16	0.0		0.0	0.0	0.0		0.0	0.0	0.0		0.0	0.0	0.0		0.0	0.0	0.0		0.0	0.0	0.0		0.0	0.0	0.0		0.0	0.0
17	0.0		0.0	0.0	0.0		0.0	0.0	0.0		0.0	0.0	0.0		0.0	0.0	0.0		0.0	0.0	0.0		0.0	0.0	0.0		0.0	0.0
18	0.0		0.0	0.0	0.0		0.0	0.0	0.0		0.0	0.0	0.0		0.0	0.0	0.0		0.0	0.0	0.0		0.0	0.0	0.0		0.0	0.0
19	0.0		0.0	0.0	0.0		0.0	0.0	0.0		0.0	0.0	0.0		0.0	0.0	0.0		0.0	0.0	0.0		0.0	0.0	0.0		0.0	0.0
20	0.0		0.0	0.0	0.0		0.0	0.0	0.0		0.0	0.0	0.0		0.0	0.0	0.0		0.0	0.0	0.0		0.0	0.0	0.0		0.0	0.0
半旬計/最大	0.0	0	0.0	0.0	0.0	0	0.0	0.0	0.0	0	0.0	0.0	0.0	0	0.0	0.0	0.0	0	0.0	0.0	0.0	0.0	0	0.0	0.0	0.0	0	0.0
旬計	0.0	0			0.0	0			0.0	0			0.0	0			2.5	5				0.0	0					
旬最大	0.0		0.0	0.0	0.0		0.0	0.0	0.0		0.0	0.0	0.0		0.0	0.0	2.5		2.5	1.5	0.0		0.0	0.0		0.0	0.0	
起日	20		20	20	20		20	20	20		20	20	20		20	20	14		14	14	20		20	20		20	20	

観測所名	波佐				匹見																						
	降水量(mm)				降水量(mm)				降水量(mm)				降水量(mm)				降水量(mm)										
	日計	平年比	最大1時間	最大10分間	日計	平年比	最大1時間	最大10分間	日計	平年比	最大1時間	最大10分間	日計	平年比	最大1時間	最大10分間	日計	平年比	最大1時間	最大10分間	日計	平年比	最大1時間	最大10分間			
11	0.0		0.0	0.0	0.0		0.0	0.0																			
12	0.0		0.0	0.0	0.0		0.0	0.0																			
13	0.0		0.0	0.0	0.0		0.0	0.0																			
14	0.0		0.0	0.0	0.0		0.0	0.0																			
15	0.0		0.0	0.0	1.0		0.5	0.5																			
半旬計/最大	0.0	0	0.0	0.0	1.0	5	0.5	0.5																			
16	0.0		0.0	0.0	0.0		0.0	0.0																			
17	0.0		0.0	0.0	0.0		0.0	0.0																			
18	0.0		0.0	0.0	0.0		0.0	0.0																			
19	0.0		0.0	0.0	0.0		0.0	0.0																			
20	0.0		0.0	0.0	0.0		0.0	0.0																			
半旬計/最大	0.0	0	0.0	0.0	0.0	0	0.0	0.0																			
旬計	0.0	0			1.0	2																					
旬最大	0.0		0.0	0.0	1.0		0.5	0.5																			
起日	20		20	20	15		15	15																			

-) : 統計値を求める対象となる資料の一部が欠けているが、その範囲が許容の範囲内の値。
-] : 統計値を求める対象となる資料が、許容する範囲内の資料数を満たさず、十分な信頼を保障できない値である。
- x : 統計値を求める対象となる資料が、参考値もしくは欠測により全く統計値を求めることができない。

島根県内気象観測所配置図



平成 22 年 4 月 1 日 現在

島根県地域気象観測所（アメダス）所在地一覧表

観測所	気温	降水量	日照	風向 風速	積雪	所在地	緯度	経度	海面上 の高さ
西郷	○	○	○	○	○	隠岐郡隠岐の島町西町大城（西郷特別地域気象観測所）	36°12.2'	133°20.0'	27m
西郷岬	○	○		○		隠岐郡隠岐の島町岬町字風の松（隠岐航空気象観測所）	36°10.7'	133°19.4'	80m
海士	○	○	○	○		隠岐郡海士町大字海士	36°05.8'	133°05.8'	3m
鹿島	○	○	○	○		松江市鹿島町北講武	35°31.2'	133°01.3'	5m
斐川	○	○		○		簸川郡斐川町大字沖州字反（出雲空港出張所）	35°24.8'	132°53.4'	2m
松江	○	○	○	○	○	松江市西津田（松江地方気象台）	35°27.4'	133°03.9'	17m
出雲	○	○	○	○		出雲市芦渡町	35°19.9'	132°43.8'	20m
大東		○				雲南市大東町下阿用	35°19.1'	132°57.9'	56m
伯太		○				安来市伯太町母里	35°21.0'	133°16.4'	23m
佐田		○				出雲市佐田町大呂	35°13.3'	132°43.4'	100m
大田	○	○	○	○		大田市大田町大田	35°11.4'	132°29.8'	30m
掛合	○	○	○	○		雲南市掛合町掛合	35°11.9'	132°49.0'	215m
横田	○	○	○	○	○	仁多郡奥出雲町稲原	35°10.4'	133°06.2'	369m
福光		○				大田市温泉津町福光	35°04.2'	132°19.9'	8m
赤名	○	○	○	○	○	飯石郡飯南町下赤名	35°00.1'	132°42.7'	444m
桜江		○				江津市桜江町川戸	34°57.2'	132°20.0'	32m
川本	○	○	○	○		邑智郡川本町川本	34°58.6'	132°29.5'	132m
浜田	○	○	○	○		浜田市大辻町（浜田特別地域気象観測所）	34°53.8'	132°04.2'	19m
瑞穂	○	○	○	○	○	邑智郡邑南町淀原	34°51.2'	132°31.8'	327m
三隅		○				浜田市三隅町三隅	34°47.3'	131°57.5'	11m
弥栄	○	○	○	○	○	浜田市弥栄町長安本郷	34°46.6'	132°06.5'	380m
波佐		○				浜田市金城町波佐	34°46.8'	132°11.8'	370m
高津	○	○		○		益田市内田町（石見航空気象観測所）	34°40.5'	131°47.4'	54m
益田	○	○	○	○		益田市あけぼの東町	34°40.6'	131°50.6'	4m
匹見		○				益田市匹見町匹見	34°34.3'	132°01.0'	259m
津和野	○	○	○	○		鹿足郡津和野町森村口	34°27.7'	131°46.2'	165m
吉賀	○	○	○	○		鹿足郡吉賀町七日市	34°23.5'	131°53.6'	250m

中国地方 1か月予報

(10月16日から11月15日までの天候見通し)

平成22年10月15日
広島地方气象台発表

<予想される向こう1か月の天候>

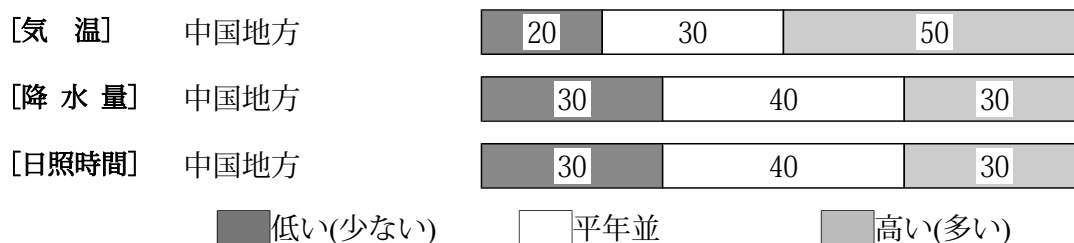
向こう1か月の出現の可能性が最も大きい天候と、特徴のある気温、降水量等の確率は以下のとおりです。

天気は数日の周期で変わるでしょう。

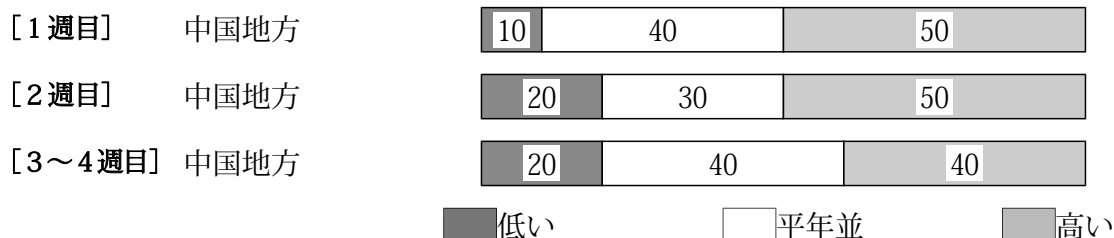
向こう1か月の平均気温は、高い確率が50%です。

週別の気温は、1週目は、高い確率が50%です。2週目は、高い確率が50%です。3～4週目は、平年並または高い確率ともに40%です。

<向こう1か月の気温、降水量、日照時間の各階級の確率(%)>



<気温経過の各階級の確率(%)>



<予報の対象期間>

1か月 : 10月16日(土)～11月15日(月)

1週目 : 10月16日(土)～10月22日(金)

2週目 : 10月23日(土)～10月29日(金)

3～4週目 : 10月30日(土)～11月12日(金)

<次回発表予定等>

1か月予報：毎週金曜日 14時30分 次回は10月22日

3か月予報：10月25日(月) 14時

<参考資料（平年並の範囲等）>

(1) 30年平均値（向こう1か月の平均気温、降水量、日照時間と1週目、2週目、3～4週目の平均気温）

	気温 (°C)	降水量 (mm)	日照時間 (時間)	気温(°C)		
				1週目	2週目	3～4週目
松江	13.9	125.7	144.5	15.8	14.6	13.1
西郷	13.8	125.6	147.8	15.7	14.4	13.1
浜田	14.9	105.5	149.6	16.6	15.5	14.2
鳥取	13.9	150.5	134.9	15.7	14.5	13.2
米子	14.1	129.2	145.3	15.9	14.7	13.4
境	14.4	140.0	143.5	16.3	15.0	13.6
広島	15.3	78.2	173.8	17.4	16.0	14.4
呉	15.8	77.3	167.6	17.9	16.5	15.0
福山	14.3	68.1	170.6	16.4	14.9	13.4
岡山	14.9	68.9	166.2	17.0	15.6	14.1
津山	12.1	78.9	139.7	14.3	12.7	11.1

なお、気温、降水量、日照時間の「平年並」の範囲は、地点ごとに幾分違いはありますが、下に示した地域平均の「平年並」の範囲を参考にして下さい。

(2) 1971～2000年のデータに基づいた向こう1か月地域平均の気温、降水量、日照時間の平年差（比）の「平年並」の範囲は次のとおりです。

	気温平年差(°C)	降水量平年比(%)	日照時間平年比(%)
中国地方	-0.4～+0.4	74～112	94～107
山陰	-0.4～+0.4	77～116	95～106
山陽	-0.4～+0.4	62～113	92～107

(3) この予報期間の1週目、2週目、3～4週目の地域平均の気温平年差の「平年並」の範囲は次のとおりです。

	1週目	2週目	3～4週目
中国地方	-0.5～+0.5	-0.6～+0.6	-0.7～+0.6
山陰	-0.5～+0.4	-0.5～+0.6	-0.7～+0.7
山陽	-0.6～+0.5	-0.6～+0.6	-0.6～+0.5

<参考資料（利用上の注意）>

(1) 気温（降水量）等は、「低い（少ない）」「平年並」「高い（多い）」の3つの階級で予報します。階級の幅は、1971～2000年の30年間における各階級の出現率が等分（それぞれ33%）となるように決めてあります（気候的出現率と呼びます）。

(2) 予報する確率の数値は、それぞれの階級が出現する可能性の大きさを表しています。予測資料の信頼性が大きい場合には気候的出現率から大きく隔たった10%以下や60%以上の確率を付けられますが、特定の階級を強調できない場合には気候的出現率と同じかそれと同程度（30%、40%）の確率しか付けられません。

(3) 晴れや雨などの天気日数は、平年の日数よりも多い（少ない）場合は「平年に比べて多い（少ない）」、また平年の日数と同程度に多い（少ない）場合には「平年と同様に多い（少ない）」と表現します。なお、単に多い（少ない）と表現した場合には対象期間の2分の1より多い（少ない）ことを意味します。