

# 島根県農業気象速報

平成22年10月上旬

島根県  
松江地方気象台

平成22年10月12日発行

## 気象概況 平成22年10月上旬

低気圧や気圧の谷の影響で曇りや雨の日が多かったが、気温はかなり高かった。

日付	天気概況	松江(6時～18時)	松江(18時～翌06時)
1日	移動性の高気圧に覆われる	晴一時曇	晴一時薄曇
2日	前線を伴った低気圧が東シナ海を東北東進	晴後時々曇	曇時々雨
3日	前線を伴った低気圧が日本海を北東進	曇時々雨、雷を伴う	曇一時雨
4日	寒気の影響を受ける	曇時々晴一時雨	曇時々雨
5日	寒気の影響を受ける	曇一時雨後晴	曇時々雨
6日	移動性の高気圧に覆われる	曇後晴	晴
7日	北海道付近の高気圧に覆われる	晴	曇後時々晴
8日	気圧の谷の影響を受ける	雨	雨
9日	気圧の谷の影響を受ける	曇時々雨	曇時々雨一時晴
10日	寒気の影響を受ける	晴時々曇一時雨	晴一時雨

### 気象官署・特別地域気象観測所の観測値(10月上旬)

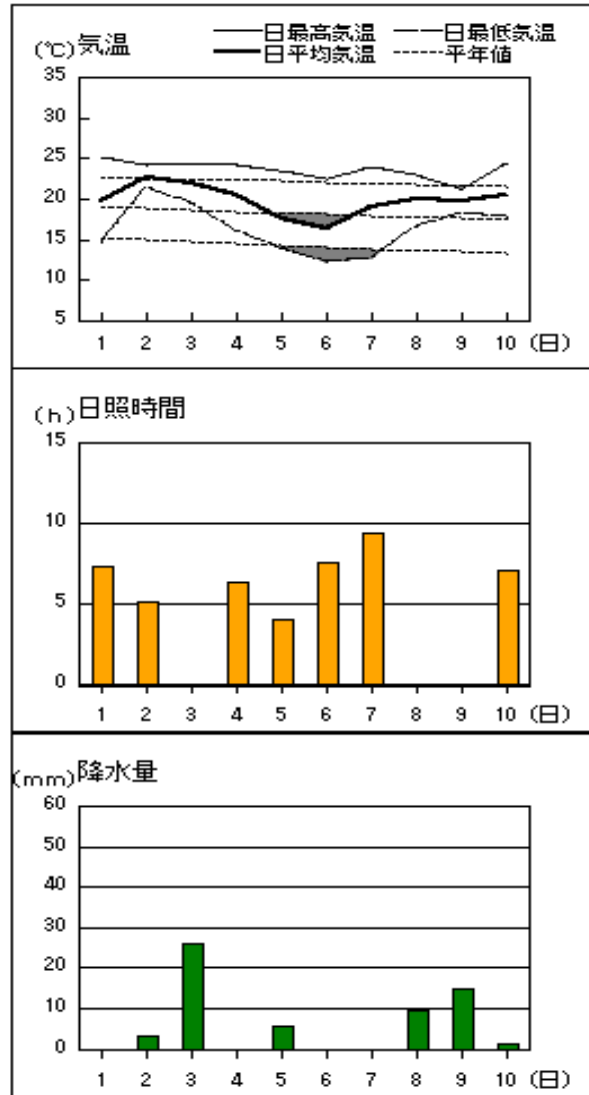
要素	気温( )						降水量(mm)		日照時間(h)	
	平均		最高		最低					
	本年	平年	本年	平年	本年	平年	本年	平年	本年	平年
松江	19.8	18.3	24.0	23.0	16.6	14.3	53.5	36.5	51.0	51.8
浜田	20.1	18.7	23.9	23.1	16.7	14.6	26.5	43.1	44.6	53.9
西郷	19.8	18.0	23.6	22.5	16.3	13.7	60.5	32.4	46.6	54.1

平均気温は、全域「かなり高い」。降水量は、松江・西郷「多い」、浜田「少ない」。日照時間は、松江「平年並」、浜田・西郷「少ない」。

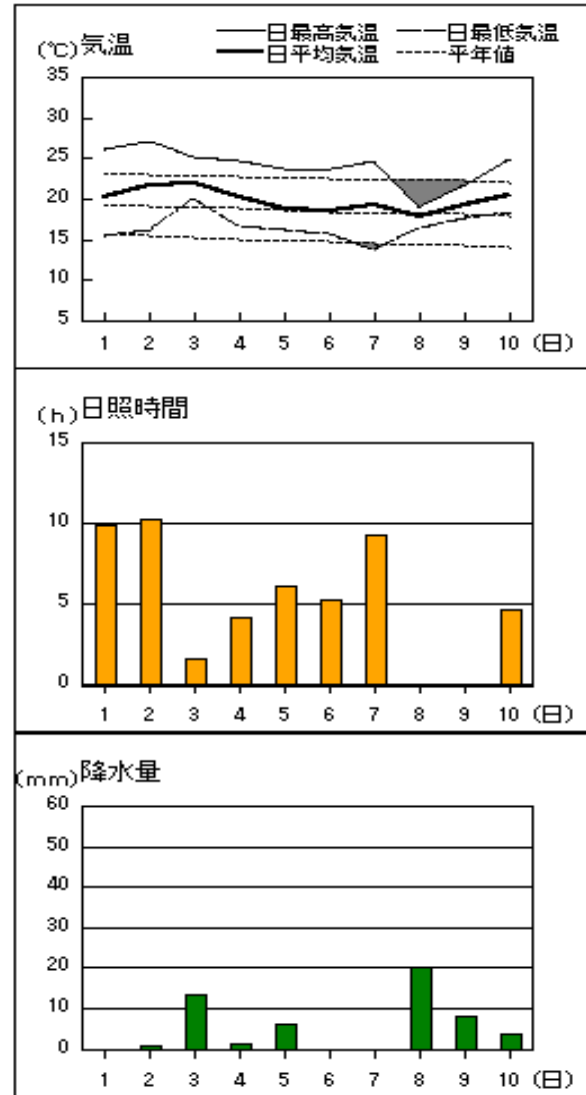
注：地上気象観測における平年の統計期間は、松江、浜田、西郷とも1971～2000年の30年間である。

アメダス 気象経過図：2010年10月1日-2010年10月10日

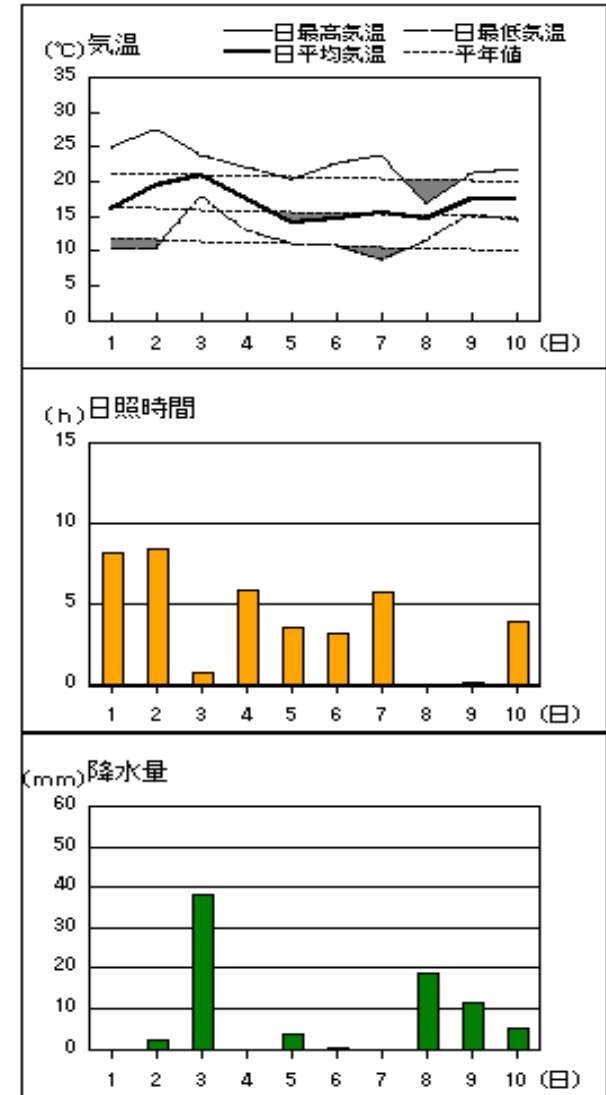
西郷



松江

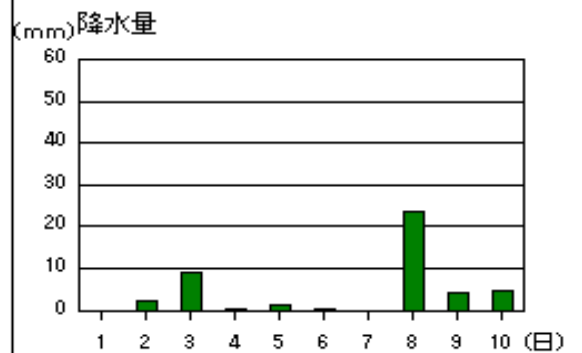
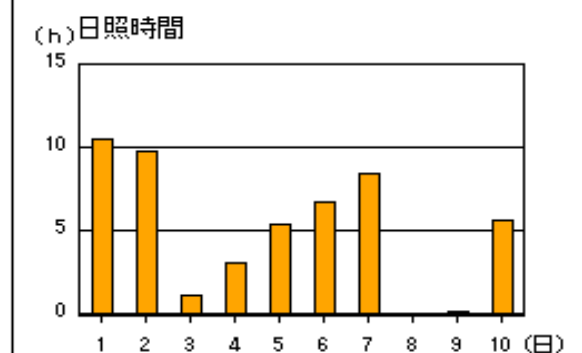
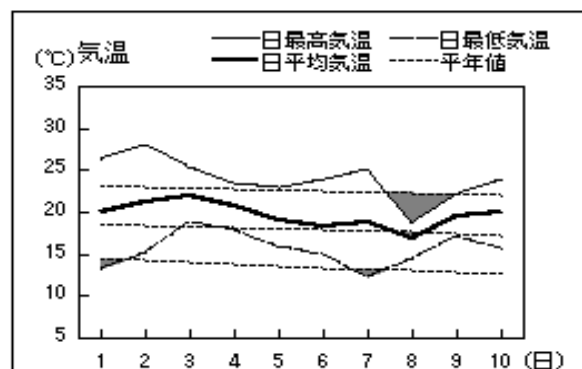


横田

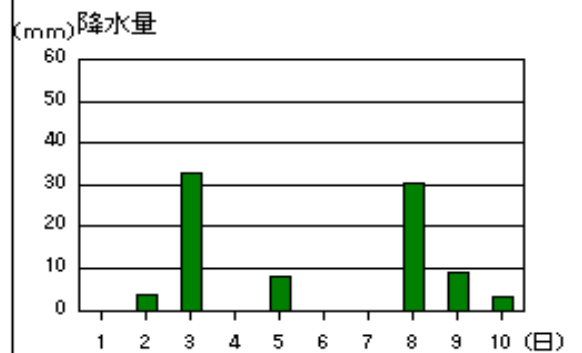
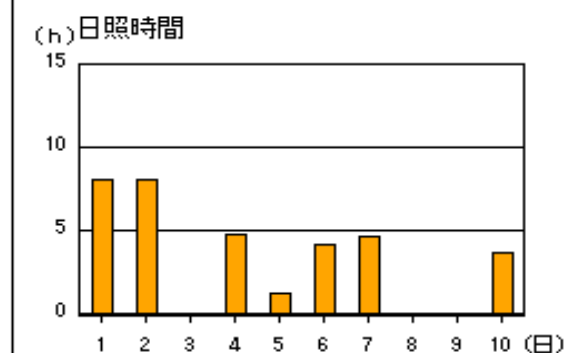
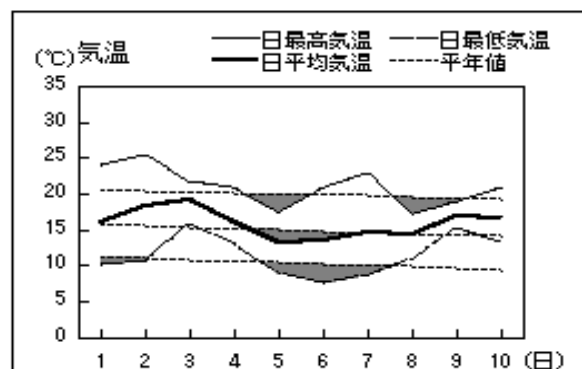


アメダス 気象経過図：2010年10月1日-2010年10月10日

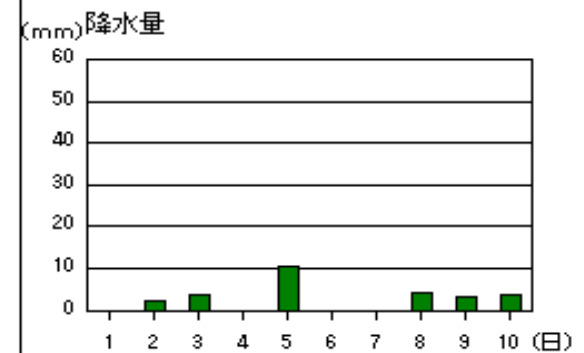
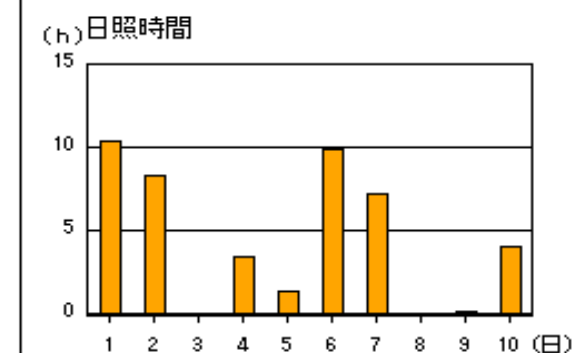
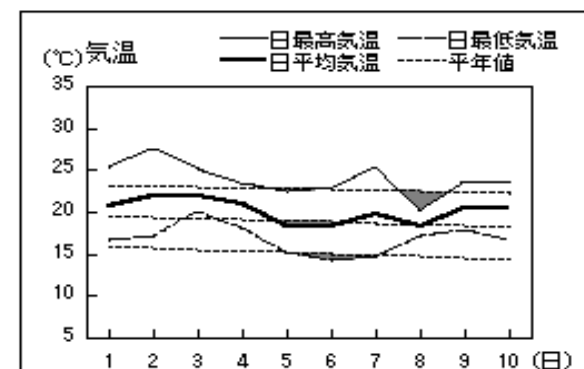
出雲



赤名

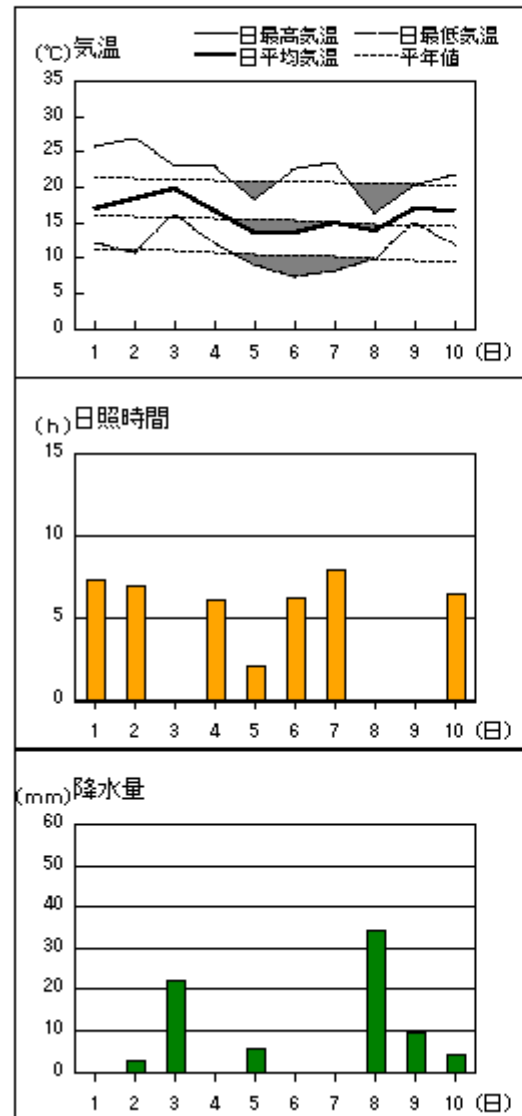


浜田

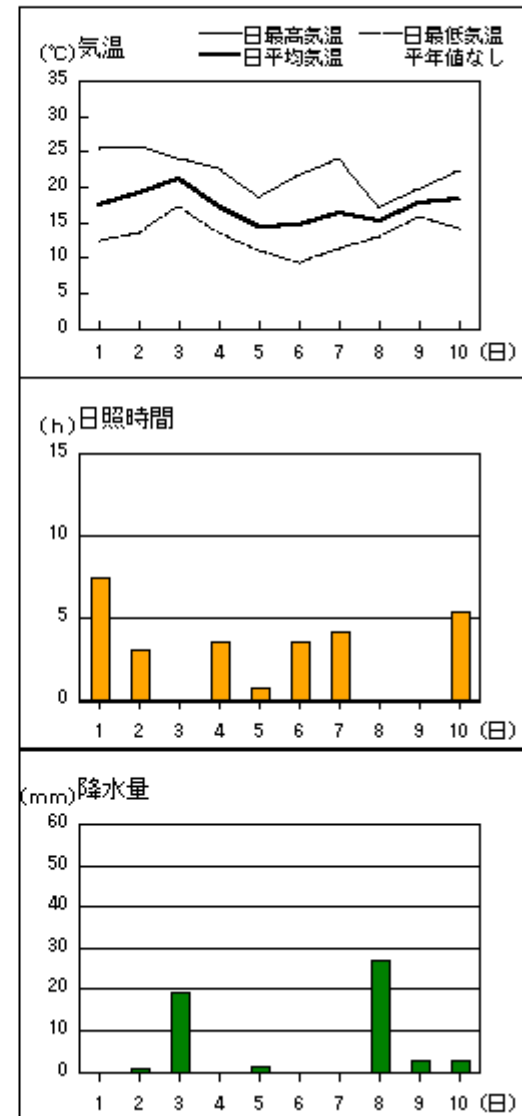


アメダス 気象経過図：2010年10月1日-2010年10月10日

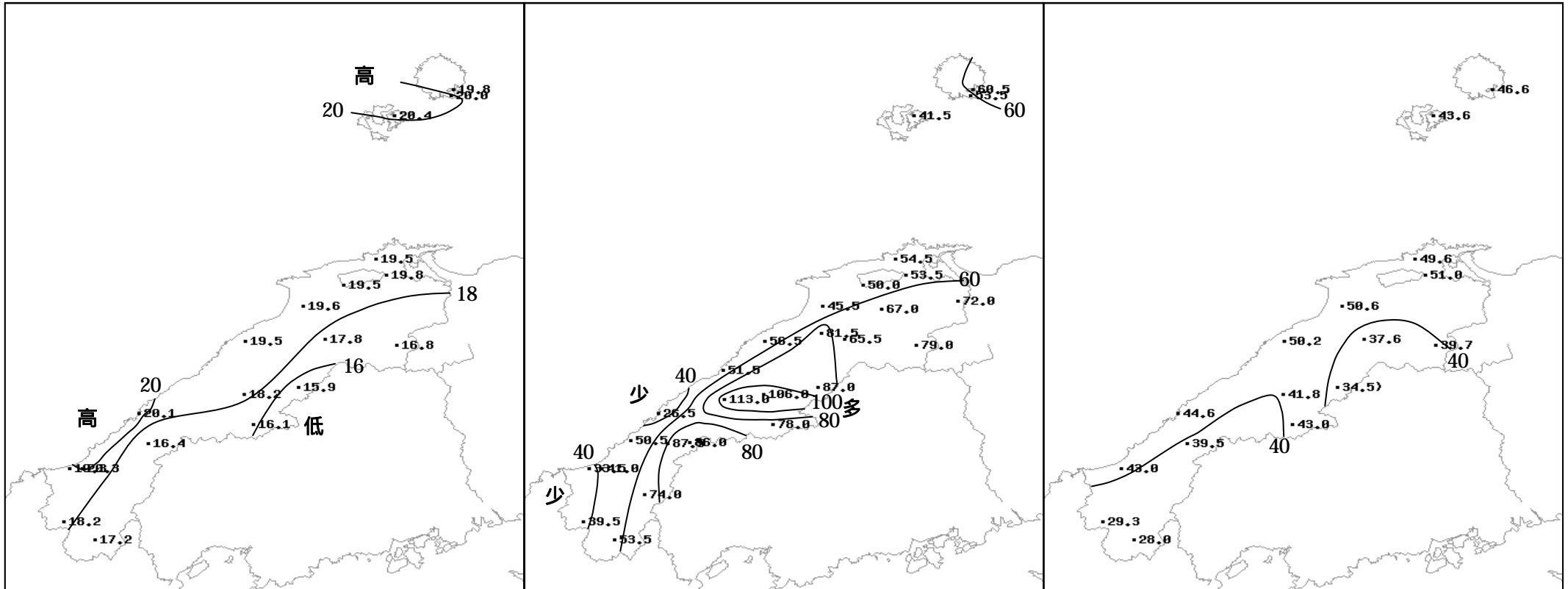
瑞穂



吉賀



# 2010年(平成22年)10月上旬の気象分布図



): 統計値を求める対象となる資料の一部が欠けているが、その範囲が許容の範囲の値

平均気温 ( )

降水量 (mm)

日照時間 (h)

## 地域気象観測旬報

2010年10月1日～10日 島根県 (68)  
(1/5)

観測所名	西郷										10°C以上積算気温			198	
	気温(°C)			風向・風速(m/s)							降水量(mm)				日照(h)
	平均	最高	最低	平均	最多	最大	風向	瞬間	風向	日計	1時間	10分			
1	19.7	25.0	14.6	2.6	NW	6.5	ENE	10.1	ENE	0.0	0.0	0.0	7.3		
2	22.7	24.2	21.4	6.3	ENE	9.9	ENE	14.2	ENE	3.0	3.0	1.0	5.1		
3	21.9	24.4	19.4	2.7	SSW	6.4	SSW	12.7	SSW	26.0	13.0	9.0	0.0		
4	20.4	24.0	16.2	3.6	W	8.5	WSW	14.2	SSW	0.0	0.0	0.0	6.3		
5	17.6	23.3	13.9	2.3	NW	6.4	WSW	10.1	WNW	5.5	3.5	1.0	4.0		
6	16.3	22.5	12.2	2.1	NW	4.8	NE	9.1	NE	0.0	0.0	0.0	7.5		
7	18.9	23.9	12.7	3.4	ENE	6	ENE	8.9	ENE	0.0	0.0	0.0	9.4		
8	20.1	22.9	16.5	3.2	ENE	6.8	ENE	10.4	ENE	9.5	2.0	0.5	0.0		
9	19.8	21.3	18.3	2.8	ESE	7.7	E	12.8	ENE	15.0	7.5	7.0	0.0		
10	20.4	24.3	17.9	2.7	WNW	6.4	NW	10.4	NW	1.5	1.0	0.5	7.0		
前半旬	20.5	24.2	17.1	3.5	ENE					34.5			22.7		
後半旬	19.1	23.0	15.5	2.8	NW					26.0			23.9		
旬	19.8	23.6	16.3	3.2	NW					60.5			46.6		
平年差/比	+1.7	+1.5	+2.4							188			95		

観測所名	西郷岬										10°C以上積算気温			200	
	気温(°C)			風向・風速(m/s)							降水量(mm)				日照(h)
	平均	最高	最低	平均	最多	最大	風向	瞬間	風向	日計	1時間	10分			
1	20.7	24.2	17.2	4.1	N	7.1	NE	10.3	NE	0.0	0.0	0.0			
2	22.3	23.9	20.8	6.3	ENE	9.6	ENE	12.3	ENE	4.5	4.5	2.5			
3	22.1	23.8	19.9	5.4	S	9.8	S	13.9	SSW	23.5	9.0	7.0			
4	20.6	23.4	16.7	5.8	W	11.2	WSW	14.4	WSW	0.0	0.0	0.0			
5	18.1	22.3	15.0	3.6	N	6.9	WSW	10.8	WNW	6.5	4.0	1.5			
6	17.0	21.5	13.9	3.2	N	5.1	NE	7.7	NE	0.0	0.0	0.0			
7	19.6	22.9	15.1	4.3	ENE	6.8	NE	9.3	NNE	0.0	0.0	0.0			
8	19.8	22.4	16.4	4.0	E	6	S	8.7	NE	9.0	2.0	0.5			
9	19.9	20.9	18.8	3.4	ESE	7.3	NNW	11.8	NNW	10.0	2.5	2.5			
10	20.2	23.5	17.7	3.6	WNW	7.6	NW	11.3	WNW	0.0	0.0	0.0			
前半旬	20.8	23.5	17.9	5.0	ENE					34.5					
後半旬	19.3	22.2	16.4	3.7	N					19.0					
旬	20.0	22.9	17.2	4.4	ENE					53.5					
平年差/比	//	//	//							//			//		

観測所名	海士										10°C以上積算気温			204	
	気温(°C)			風向・風速(m/s)							降水量(mm)				日照(h)
	平均	最高	最低	平均	最多	最大	風向	瞬間	風向	日計	1時間	10分			
1	19.4	26.0	12.8	1.1	ENE	4.3	ENE	8.2	NE	0.0	0.0	0.0	6.6		
2	23.1	24.9	21.0	3.1	E	7	NE	10.9	ENE	6.5	6.5	2.0	5.0		
3	22.4	25.2	19.6	2.0	SSW	5.6	W	14.0	W	20.5	10.0	7.5	0.3		
4	20.8	24.3	16.5	2.8	WSW	5.3	W	10.8	WSW	0.0	0.0	0.0	5.8		
5	19.1	22.3	16.2	2.0	NNE	4.7	W	8.4	WSW	0.0	0.0	0.0	5.0		
6	17.8	22.5	12.6	1.4	NE	4	NNE	7.3	NNE	0.0	0.0	0.0	8.7		
7	19.1	23.9	11.7	1.7	ENE	4.3	NE	7.4	NE	0.0	0.0	0.0	8.1		
8	20.4	23.0	16.9	1.9	ESE	4	ESE	8.0	SSW	5.5	2.0	0.5	0.0		
9	20.4	22.2	18.6	1.6	ESE	4	ESE	7.8	SE	8.0	6.0	5.0	0.0		
10	21.1	23.1	18.6	2.2	W	4.6	W	9.1	WNW	1.0	0.5	0.5	4.1		
前半旬	21.0	24.5	17.2	2.2	WSW					27.0			22.7		
後半旬	19.8	22.9	15.7	1.8	ESE					14.5			20.9		
旬	20.4	23.7	16.5	2.0	E					41.5			43.6		
平年差/比	+2.3	+1.7	+3.0							126			98		

観測所名	鹿島										10°C以上積算気温			195	
	気温(°C)			風向・風速(m/s)							降水量(mm)				日照(h)
	平均	最高	最低	平均	最多	最大	風向	瞬間	風向	日計	1時間	10分			
1	19.0	25.6	14.4	1.5	ENE	4.8	NE	8.1	NE	0.0	0.0	0.0	8.5		
2	21.3	27.6	13.7	1.8	E	5.4	ESE	9.6	E	1.5	1.0	0.5	10.1		
3	21.5	25.3	19.0	1.4	SSE	5.6	SW	8.5	SW	17.5	5.5	3.0	1.3		
4	19.7	23.7	16.2	3.5	SW	9.6	SW	16.7	SW	0.0	0.0	0.0	4.1		
5	18.5	22.6	15.8	2.3	W	6.7	W	11.0	W	3.0	2.5	1.5	6.0		
6	18.1	23.2	13.9	1.2	ENE	3.5	N	6.8	NNE	0.0	0.0	0.0	5.4		
7	18.6	25.0	12.5	1.4	ENE	5	ESE	7.4	E	0.0	0.0	0.0	9.6		
8	17.4	19.0	14.5	0.8	E	2.9	ESE	5.6	ESE	23.0	3.5	1.5	0.0		
9	19.5	22.4	17.5	0.9	ESE	4.1	ESE	6.5	ESE	7.5	3.0	1.5	0.0		
10	21.1	24.1	18.2	2.3	NW	5.9	W	10.1	W	2.0	2.0	1.0	4.6		
前半旬	20.0	25.0	15.8	2.1	SW					22.0			30.0		
後半旬	18.9	22.7	15.3	1.3	ENE					32.5			19.6		
旬	19.5	23.9	15.6	1.7	ENE					54.5			49.6		
平年差/比	+1.6	+1.7	+1.9							150			105		

) : 統計値を求める対象となる資料の一部が欠けているが、その範囲が許容の範囲内の値。  
 ] : 統計値を求める対象となる資料が、許容する範囲内の資料数を満たさず、十分な信頼を保障できない値である。  
 × : 統計値を求める対象となる資料が、参考値もしくは欠測により全くなく統計値を求めることができない。

## 地域気象観測旬報

2010年10月1日～10日 島根県 (68)  
(2/5)

観測所名	斐川										10°C以上積算気温			195
	気温(°C)			風向・風速(m/s)						降水量(mm)			日照(h)	
	平均	最高	最低	平均	最多	最大	風向	瞬間	風向	日計	1時間	10分		
1	19.6	26.3	13.0	3.3	SSE	7.3	ENE	9.3	ENE	0.0	0.0	0.0		
2	21.0	26.8	15.0	3.9	SSE	7.9	ENE	9.8	ENE	1.0	0.5	0.5		
3	21.8	25.4	18.8	2.3	WSW	9.2	WSW	12.9	W	13.5	6.0	5.0		
4	20.2	24.1	16.1	4.3	SW	11.7	WSW	16.5	WSW	0.0	0.0	0.0		
5	18.6	23.4	15.5	3.7	S	8.1	WSW	11.8	WSW	2.5	1.5	1.0		
6	18.1	23.5	14.3	3.3	SSE	6.5	NNE	8.2	NNE	0.0	0.0	0.0		
7	18.7	24.8	13.4	3.8	SSE	6.5	ENE	8.2	ENE	0.0	0.0	0.0		
8	17.3	18.4	15.0	3.4	SSE	6	E	7.2	E	22.0	3.5	1.0		
9	19.3	21.7	17.1	2.3	E	5.6	ENE	7.2	ENE	5.0	2.0	0.5		
10	20.1	24.7	16.1	3.6	S	7.9	NW	9.3	WNW	6.0	4.0	3.5		
前半旬	20.2	25.2	15.7	3.5	SSE					17.0				
後半旬	18.7	22.6	15.2	3.3	SSE					33.0				
旬	19.5	23.9	15.4	3.4	SSE					50.0				
平年差/比	//	//	//							//			//	

観測所名	松江										10°C以上積算気温			198
	気温(°C)			風向・風速(m/s)						降水量(mm)			日照(h)	
	平均	最高	最低	平均	最多	最大	風向	瞬間	風向	日計	1時間	10分		
1	20.3	26.0	15.4	2.2	E	6.2	NE	10.4	E	0.0	0.0	0.0	9.8	
2	21.7	27.0	16.2	2.9	E	6.2	E	9.9	E	1.0	0.5	0.5	10.2	
3	21.9	25.2	19.9	2.2	W	9.8	WSW	15.4	WSW	13.5	9.5	3.5	1.6	
4	20.3	24.5	16.5	4.4	WSW	11.1	WSW	16.9	WSW	1.5	1.0	0.5	4.2	
5	18.7	23.6	16.1	3.6	W	8.1	W	11.9	W	6.0	2.5	2.5	6.1	
6	18.6	23.6	15.6	2.0	NE	4.9	NE	8.3	NE	0.0	0.0	0.0	5.2	
7	19.3	24.6	13.8	2.2	E	5.6	ENE	8.8	ESE	0.0	0.0	0.0	9.3	
8	17.8	19.0	16.3	1.6	ESE	3.5	E	5.2	E	20.0	3.0	1.0	0.0	
9	19.3	21.6	17.5	2.1	ESE	4.1	ESE	6.3	WSW	8.0	2.0	2.0	0.0	
10	20.5	24.9	18.4	3.9	WSW	7.7	W	10.8	WNW	3.5	2.5	2.0	4.6	
前半旬	20.6	25.3	16.8	3.1	WSW					22.0			31.9	
後半旬	19.1	22.7	16.3	2.4	ESE					31.5			19.1	
旬	19.8	24.0	16.6	2.7	E					53.5			51.0	
平年差/比	+1.4	+1.4	+2.0							155			99	

観測所名	出雲										10°C以上積算気温			196
	気温(°C)			風向・風速(m/s)						降水量(mm)			日照(h)	
	平均	最高	最低	平均	最多	最大	風向	瞬間	風向	日計	1時間	10分		
1	19.9	26.4	13.1	2.1	E	6.1	ENE	8.9	NE	0.0	0.0	0.0	10.5	
2	21.3	28.0	15.1	2.5	ENE	5.3	ENE	7.7	ENE	2.0	1.0	0.5	9.7	
3	21.9	25.4	18.8	1.9	SW	5.3	WSW	10.4	WSW	9.0	4.0	3.0	1.1	
4	20.8	23.5	17.9	3.5	SW	7.5	WSW	14.3	SW	0.5	0.5	0.5	3.0	
5	19.1	23.0	15.8	2.3	W	5.1	WSW	10.1	WSW	1.5	1.5	1.0	5.4	
6	18.3	23.9	14.9	2.4	ENE	4.7	ENE	8.4	NE	0.5	0.5	0.5	6.7	
7	18.7	25.2	12.3	2.2	E	4.9	ENE	8.2	NE	0.0	0.0	0.0	8.4	
8	16.9	18.8	14.3	1.6	ENE	3.4	ENE	4.7	ENE	23.5	4.5	1.0	0.0	
9	19.4	22.2	17.0	1.5	ENE	3.7	ENE	5.8	S	4.0	1.0	1.0	0.2	
10	20.0	23.9	15.6	1.7	WNW	4.6	WNW	8.2	WNW	4.5	3.5	2.0	5.6	
前半旬	20.6	25.3	16.1	2.5	ENE					13.0			29.7	
後半旬	18.7	22.8	14.8	1.9	ENE					32.5			20.9	
旬	19.6	24.0	15.5	2.2	ENE					45.5			50.6	
平年差/比	+1.8	+1.4	+2.3							125			98	

観測所名	大田										10°C以上積算気温			195
	気温(°C)			風向・風速(m/s)						降水量(mm)			日照(h)	
	平均	最高	最低	平均	最多	最大	風向	瞬間	風向	日計	1時間	10分		
1	20.2	27.0	15.6	1.7	SSE	4.3	NE	8.4	ENE	0.0	0.0	0.0	9.8	
2	21.7	29.1	15.0	1.4	SE	4	SSE	6.2	N	2.5	1.5	1.0	9.1	
3	22.0	24.6	18.9	1.6	SE	4	SE	10.3	S	11.0	6.0	4.0	0.8	
4	19.7	23.6	16.1	1.9	SE	4.5	W	10.2	WSW	0.0	0.0	0.0	2.5	
5	17.4	23.1	14.3	1.7	SE	4.3	WNW	8.7	W	3.5	3.0	1.5	4.7	
6	17.7	24.2	12.7	1.5	N	4.5	ENE	9.7	N	0.0	0.0	0.0	7.9	
7	18.7	26.1	12.8	1.5	SSE	4.1	N	8.2	N	0.0	0.0	0.0	9.1	
8	17.3	18.7	15.5	1.1	SSE	3.8	S	7.0	SSE	21.5	6.0	1.5	0.0	
9	19.7	23.0	17.0	1.4	SSE	3.3	SSE	6.8	SSW	13.5	10.0	8.0	0.3	
10	20.2	24.7	16.0	2.0	WNW	4.7	NW	8.3	NW	4.5	4.5	4.0	6.0	
前半旬	20.2	25.5	16.0	1.7	SE					17.0			26.9	
後半旬	18.7	23.3	14.8	1.5	SSE					39.5			23.3	
旬	19.5	24.4	15.4	1.6	SE					56.5			50.2	
平年差/比	+1.2	+1.2	+1.4							157			102	



## 地域気象観測旬報

2010年10月1日～10日 島根県 (68)

(3/5)

観測所名	掛合									10℃以上積算気温				178
	気温(℃)			風向・風速(m/s)						降水量(mm)			日照(h)	
	平均	最高	最低	平均	最多	最大	風向	瞬間	風向	日計	1時間	10分		
1	17.4	24.7	12.1	0.7	SSE	3.5	NNW	6.0	NNW	0.0	0.0	0.0	7.4	
2	19.5	28.2	12.2	0.7	SSE	3.2	NNW	4.7	NNW	1.5	1.5	1.0	7.5	
3	21.7	25.7	18.7	1.7	SSE	4.2	SSE	8.8	SSW	19.0	18.0	7.0	0.1	
4	19.4	23.0	15.1	2.4	SSE	4.7	SSE	11.2	S	0.0	0.0	0.0	5.1	
5	16.1	20.6	12.7	1.4	SE	4.1	N	9.0	N	3.0	1.5	1.0	3.3	
6	15.6	21.5	11.5	1.0	SSE	4.1	NNW	6.7	NNW	0.0	0.0	0.0	3.0	
7	16.5	23.8	10.6	0.7	NNW	3.3	NNW	6.3	NNW	0.0	0.0	0.0	5.6	
8	15.5	17.5	12.4	0.3	SE	1.7	SSE	3.0	E	28.0	5.5	1.0	0.0	
9	18.1	22.5	15.5	0.5	SSE	1.8	N	4.1	SSE	10.0	2.5	1.5	0.0	
10	18.5	22.7	14.9	1.0	SSE	3.8	NNE	8.8	N	4.0	2.5	1.5	5.6	
前半旬	18.8	24.4	14.2	1.4	SSE					23.5			23.4	
後半旬	16.8	21.6	13.0	0.7	SSE					42.0			14.2	
旬	17.8	23.0	13.6	1.0	SSE					65.5			37.6	
平年差/比	+1.8	+1.8	+2.1							178			105	

観測所名	横田									10℃以上積算気温				168
	気温(℃)			風向・風速(m/s)						降水量(mm)			日照(h)	
	平均	最高	最低	平均	最多	最大	風向	瞬間	風向	日計	1時間	10分		
1	16.2	24.8	10.4	1.0	NE	4.8	NE	8.3	NE	0.0	0.0	0.0	8.2	
2	19.4	27.4	10.5	0.8	S	2.6	S	6.8	SSE	2.0	2.0	1.0	8.4	
3	21.0	23.6	17.8	1.5	SSW	4.8	WNW	10.6	SW	38.0	35.5	13.5	0.8	
4	17.4	22.0	12.9	1.8	W	6.1	W	10.7	W	0.0	0.0	0.0	5.9	
5	14.2	20.3	10.9	1.0	WSW	4.7	W	9.2	W	3.5	1.5	1.0	3.5	
6	14.8	22.6	10.7	1.0	NE	4.4	NE	7.7	NE	0.5	0.5	0.5	3.2	
7	15.5	23.7	8.6	0.7	ENE	2.8	ENE	5.8	NNE	0.0	0.0	0.0	5.7	
8	14.7	16.9	11.5	0.2	NNW	1.3	SSW	2.4	SW	18.5	2.5	0.5	0.0	
9	17.4	21.1	15.1	0.7	NNE	2.3	SSW	4.6	SSW	11.5	4.0	1.0	0.1	
10	17.6	21.6	14.5	1.9	W	5.8	WNW	9.5	NW	5.0	3.0	2.0	3.9	
前半旬	17.6	23.6	12.5	1.2	NE					43.5			26.8	
後半旬	16.0	21.2	12.1	0.9	ENE					35.5			12.9	
旬	16.8	22.4	12.3	1.1	NE					79.0			39.7	
平年差/比	+1.4	+1.8	+1.7							198			94	

観測所名	赤名									10℃以上積算気温				159
	気温(℃)			風向・風速(m/s)						降水量(mm)			日照(h)	
	平均	最高	最低	平均	最多	最大	風向	瞬間	風向	日計	1時間	10分		
1	16.1	23.9	10.2	1.0	N	4	NNE	6.9	NNE	0.0	0.0	0.0	8.0	
2	18.4	25.5	10.8	0.8	SSE	3.1	SE	6.9	SE	3.5	3.5	2.0	8.0	
3	19.1	21.7	15.8	0.9	S	3	N	6.8	SE	33.0	28.5	18.5	0.0	
4	16.1	20.8	13.1	0.8	S	2.5	SE	6.7	ESE	0.0	0.0	0.0	4.8	
5	13.3	17.4	9.1	0.5	N	1.7	S	3.8	SSE	8.0	3.0	2.0	1.2	
6	13.5	20.8	7.5	1.1	N	3.8	N	6.7	NNE	0.0	0.0	0.0	4.2	
7	14.6	23.0	8.6	0.4	SSE	2.0	NNW	4.1	E	0.0	0.0	0.0	4.6	
8	14.3	17.1	11.1	0.2	SSE	1.5	NNE	3.1	SE	30.5	5.5	1.5	0.0	
9	16.9	19.0	15.2	0.6	S	2.1	SE	4.2	SE	9.0	5.0	1.5	0.0	
10	16.5	20.9	13.2	1.2	N	3.4	N	6.8	NNW	3.0	1.5	1.0	3.7	
前半旬	16.6	21.9	11.8	0.8	S					44.5			22.0	
後半旬	15.2	20.2	11.1	0.7	N					42.5			12.5	
旬	15.9	21.0	11.5	0.8	S					87.0			34.5	
平年差/比	+1.0	+1.0	+1.5							219			90	

観測所名	川本									10℃以上積算気温				182
	気温(℃)			風向・風速(m/s)						降水量(mm)			日照(h)	
	平均	最高	最低	平均	最多	最大	風向	瞬間	風向	日計	1時間	10分		
1	18.8	26.4	15.0	1.0	NNE	3.1	NE	5.5	NE	0.0	0.0	0.0	7.3	
2	20.5	28.8	13.7	1.1	SSE	2.7	SSE	6.4	SE	9.0	9.0	3.5	7.7	
3	21.5	24.7	17.7	1.4	SE	3.4	SSE	9.4	ESE	27.5	22.0	11.5	0.0	
4	18.0	23.0	13.9	1.6	WSW	5.3	WSW	10.6	W	0.0	0.0	0.0	3.6	
5	15.8	20.8	12.1	0.8	SSW	2.9	WSW	6.0	SW	23.0	8.5	3.5	2.4	
6	16.2	23.5	11.6	0.9	N	3.3	NNW	6.4	N	0.0	0.0	0.0	7.7	
7	17.4	25.8	11.9	0.6	NNE	3.1	NE	5.4	ENE	0.0	0.0	0.0	6.5	
8	16.0	17.9	13.9	0.4	N	1.6	NE	2.6	NE	34.0	10.0	3.5	0.0	
9	18.7	22.5	16.4	0.7	ESE	2	SSE	6.3	SSE	10.0	4.0	1.5	0.0	
10	18.6	23.7	14.4	1.0	NNW	4.5	WSW	7.8	W	2.5	1.5	1.0	6.6	
前半旬	18.9	24.7	14.5	1.2	SSW					59.5			21.0	
後半旬	17.4	22.7	13.6	0.7	N					46.5			20.8	
旬	18.2	23.7	14.1	1.0	SSW					106.0			41.8	
平年差/比	+1.6	+1.6	+1.5							262			108	

## 地域気象観測旬報

2010年10月1日～10日 島根県 (68)  
(4/5)

観測所名	浜田										10℃以上積算気温			201
	気温(℃)			風向・風速(m/s)						降水量(mm)			日照(h)	
	平均	最高	最低	平均	最多	最大	風向	瞬間	風向	日計	1時間	10分		
1	20.7	25.3	16.5	3.3	ENE	5.7	NE	9.9	NE	0.0	0.0	0.0	10.3	
2	22.0	27.5	17.0	2.4	ENE	4	N	8.6	SSE	2.0	1.0	1.0	8.3	
3	21.9	25.0	19.9	4.0	ENE	9.1	SW	14.4	WSW	3.5	2.5	1.5	0.0	
4	20.9	23.4	18.0	7.2	SSW	12.7	SW	16.9	WSW	0.0	0.0	0.0	3.4	
5	18.2	22.3	15.1	3.4	W	8.2	SSW	12.5	SSW	10.5	4.5	3.5	1.4	
6	18.4	23.0	14.2	3.6	ENE	6.2	NE	10.1	NNE	0.0	0.0	0.0	9.8	
7	19.8	25.3	14.6	2.8	ENE	5.4	NE	9.1	NE	0.0	0.0	0.0	7.2	
8	18.4	20.3	17.0	2.1	ENE	4.5	E	5.8	E	4.0	1.0	0.5	0.0	
9	20.4	23.7	17.7	1.9	ENE	5.3	NNW	9.2	NW	3.0	1.0	1.0	0.2	
10	20.5	23.6	16.6	2.4	NNW	4.6	N	7.4	N	3.5	4.0	2.5	4.0	
前半旬	20.7	24.7	17.3	4.1	ENE					16.0			23.4	
後半旬	19.5	23.2	16.0	2.6	ENE					10.5			21.2	
旬	20.1	23.9	16.7	3.3	ENE					26.5			44.6	
平年差/比	+1.4	+1.2	+1.9							68			82	

観測所名	瑞穂										10℃以上積算気温			161
	気温(℃)			風向・風速(m/s)						降水量(mm)			日照(h)	
	平均	最高	最低	平均	最多	最大	風向	瞬間	風向	日計	1時間	10分		
1	17.0	25.7	12.2	0.7	SSW	3.1	ENE	5.4	NE	0.0	0.5	0.0	7.3	
2	18.3	26.7	10.6	1.0	E	3.9	E	6.2	E	2.5	2.5	1.5	6.9	
3	19.7	23.1	16.0	1.4	W	3.4	S	6.6	S	22.0	19.5	9.5	0.0	
4	16.6	22.9	12.1	1.7	W	5.7	WSW	11.4	W	0.0	0.0	0.0	6.1	
5	13.5	18.4	9.0	0.8	W	4.6	W	9.3	W	5.5	2.0	0.5	2.1	
6	13.5	22.6	7.3	0.5	NNE	2.6	N	6.2	N	0.0	0.0	0.0	6.2	
7	14.9	23.5	8.1	0.7	E	3.4	E	5.8	E	0.0	0.0	0.0	7.9	
8	13.8	16.4	9.9	0.3	E	2.1	E	3.5	E	34.5	6.5	2.0	0.0	
9	17.0	20.2	14.9	0.5	WSW	2.1	WSW	4.4	S	9.5	4.0	1.5	0.0	
10	16.7	21.6	11.8	1.3	WNW	4.1	WNW	10.5	WNW	4.0	2.0	1.5	6.5	
前半旬	17.0	23.4	12.0	1.1	W					30.0			22.4	
後半旬	15.2	20.9	10.4	0.7	WNW					48.0			20.6	
旬	16.1	22.1	11.2	0.9	W					78.0			43.0	
平年差/比	+1.0	+1.2	+1.1							201			93	

観測所名	弥栄										10℃以上積算気温			164
	気温(℃)			風向・風速(m/s)						降水量(mm)			日照(h)	
	平均	最高	最低	平均	最多	最大	風向	瞬間	風向	日計	1時間	10分		
1	16.2	23.8	9.7	1.7	N	4.9	N	7.8	NNE	0.0	0.0	0.0	9.0	
2	19.1	25.9	12.1	1.2	NNE	4.1	SE	9.0	SE	4.5	4.5	1.5	5.4	
3	20.1	23.6	17.3	1.4	S	3.6	W	10.3	WNW	28.0	23.5	12.5	0.0	
4	17.0	20.8	13.6	1.7	SSE	4.5	W	9.9	W	0.5	0.5	0.5	5.6	
5	13.9	17.5	8.5	0.9	N	3	NW	5.5	NW	10.0	4.5	2.5	1.1	
6	13.8	20.6	7.3	2.1	N	5.6	N	9.1	NNE	0.0	0.0	0.0	9.7	
7	15.2	23.5	9.6	1.3	N	3.1	WNW	6.1	ESE	0.0	0.0	0.0	4.8	
8	14.7	17.6	10.6	1.0	N	3	SE	7.0	SSE	16.5	3.0	1.0	0.0	
9	17.9	21.0	15.4	1.2	SSE	3.2	SE	7.9	S	12.0	4.5	2.5	0.0	
10	16.2	20.3	11.5	1.4	NNW	5.2	N	8.8	N	16.0	9.0	4.0	3.9	
前半旬	17.3	22.3	12.2	1.4	N					43.0			21.1	
後半旬	15.6	20.6	10.9	1.4	N					44.5			18.4	
旬	16.4	21.5	11.6	1.4	N					87.5			39.5	
平年差/比	+1.3	+1.3	+1.5							172			84	

観測所名	高津										10℃以上積算気温			193
	気温(℃)			風向・風速(m/s)						降水量(mm)			日照(h)	
	平均	最高	最低	平均	最多	最大	風向	瞬間	風向	日計	1時間	10分		
1	19.7	24.8	15.0	2.8	SSE	4.5	N	7.2	N	0.0	0.0	0.0		
2	20.8	26.6	15.9	2.4	SSE	5	SSE	6.7	S	1.5	1.5	0.5		
3	22.5	25.0	19.3	3.4	SSE	7.8	SSE	10.3	W	10.0	7.0	5.0		
4	19.4	24.0	16.8	3.9	S	8.8	W	12.3	W	0.0	0.0	0.0		
5	17.3	22.4	14.0	3.3	S	6.2	NW	8.7	WNW	3.5	3.5	2.0		
6	17.3	22.7	12.5	3.0	SSE	5.6	NNE	9.3	N	0.0	0.0	0.0		
7	18.6	23.8	13.4	2.7	SSE	4.7	SSE	6.7	SSW	0.0	0.0	0.0		
8	17.0	18.4	16.0	3.3	SSE	6.4	SSE	8.7	SSE	8.5	1.5	0.5		
9	19.8	23.9	16.7	2.4	SSE	6.9	SSE	8.7	S	3.5	1.5	0.5		
10	20.3	23.1	15.5	2.3	N	4.7	NW	7.2	N	6.5	6.5	5.0		
前半旬	19.9	24.6	16.2	3.2	SSE					15.0				
後半旬	18.6	22.4	14.8	2.7	SSE					18.5				
旬	19.3	23.5	15.5	3.0	SSE					33.5				
平年差/比	//	//	//							//			//	

## 地域気象観測旬報

2010年10月1日～10日 島根県 (68)

(5/5)

観測所名	益田									10°C以上積算気温			203
日付	気温(°C)			風向・風速(m/s)					降水量(mm)			日照(h)	
	平均	最高	最低	平均	最多	最大	風向	瞬間	風向	日計	1時間		10分
1	20.8	26.2	15.7	1.8	S	4	N	7.6	NNE	0.0	0.0	0.0	8.9
2	22.0	28.6	16.4	1.2	SSE	3.2	N	5.4	NNW	6.5	5.5	3.5	5.5
3	23.5	26.2	20.6	2.1	S	5.3	S	9.8	SSW	8.5	5.0	4.0	0.2
4	20.9	24.3	18.7	2.6	S	4.6	SW	9.8	WSW	0.0	0.0	0.0	4.0
5	18.4	23.0	14.3	1.9	S	3.9	S	6.6	WNW	5.0	3.0	1.5	1.6
6	18.4	24.5	12.9	2.0	NNE	4.7	N	10.3	NNE	0.0	0.0	0.0	9.9
7	19.5	25.8	13.8	1.4	SSE	3.2	N	6.7	N	0.0	0.0	0.0	7.2
8	17.8	19.4	16.4	1.1	SE	2.8	SSE	4.7	SE	10.5	2.0	0.5	0.0
9	20.8	25.3	17.6	1.4	SSW	3.7	S	6.8	N	5.0	1.5	1.0	0.2
10	21.1	25.1	17.1	1.8	N	3.2	NNW	6.9	N	5.5	5.5	4.5	5.5
前半旬	21.1	25.7	17.1	1.9	S					20.0			20.2
後半旬	19.5	24.0	15.6	1.5	SSE					21.0			22.8
旬	20.3	24.8	16.4	1.7	S					41.0			43.0
平年差/比	+1.7	+1.6	+2.1							107			78

観測所名	津和野									10°C以上積算気温			182
日付	気温(°C)			風向・風速(m/s)					降水量(mm)			日照(h)	
	平均	最高	最低	平均	最多	最大	風向	瞬間	風向	日計	1時間		10分
1	18.7	27.0	13.0	1.1	SSE	3.5	NNE	6.4	N	0.0	0.0	0.0	7.3
2	20.5	28.0	14.1	1.0	SSE	4.3	S	11.8	SE	1.0	1.0	0.5	4.5
3	22.5	25.0	19.0	2.3	SW	5.8	SSW	9.4	SSW	9.0	4.5	1.0	0.1
4	18.7	23.3	14.9	2.1	SW	6.2	S	10.9	S	0.0	0.0	0.0	2.6
5	15.9	20.4	11.8	0.9	SW	3.5	SW	5.4	NE	2.5	2.0	1.0	0.9
6	16.2	23.9	10.2	1.2	SSE	4.1	NNE	8.6	NNE	0.0	0.0	0.0	6.1
7	17.0	25.8	10.9	0.8	S	3.2	NE	6.5	NE	0.0	0.0	0.0	4.7
8	15.5	17.9	14.1	0.6	S	1.9	SW	3.2	ENE	19.5	3.5	1.0	0.0
9	18.6	22.8	15.5	0.9	SW	3.8	SSW	5.5	SSW	5.0	3.5	2.0	0.5
10	18.7	23.3	15.3	1.1	N	4	NNE	7.7	N	2.5	3.5	2.0	2.6
前半旬	19.3	24.7	14.6	1.5	SW					12.5			15.4
後半旬	17.2	22.7	13.2	0.9	S					27.0			13.9
旬	18.2	23.7	13.9	1.2	S					39.5			29.3
平年差/比	+1.1	+0.8	+1.4							93			73

観測所名	吉賀									10°C以上積算気温			172
日付	気温(°C)			風向・風速(m/s)					降水量(mm)			日照(h)	
	平均	最高	最低	平均	最多	最大	風向	瞬間	風向	日計	1時間		10分
1	17.4	25.3	12.3	1.3	NE	5.5	ENE	8.9	NE	0.0	0.0	0.0	7.4
2	19.1	25.8	13.5	1.6	WSW	5.5	WSW	9.5	SW	1.0	1.0	0.5	3.1
3	21.3	24.0	17.3	1.7	S	3.5	SW	8.5	WSW	19.0	7.5	6.0	0.0
4	17.1	22.5	13.6	1.1	SSW	4.1	SSW	7.8	SSW	0.0	0.0	0.0	3.6
5	14.4	18.6	11.1	1.1	NE	3.4	N	5.9	E	1.5	1.5	1.0	0.7
6	14.8	21.7	9.3	1.7	NE	7	ENE	10.4	ENE	0.0	0.0	0.0	3.6
7	16.3	24.1	11.4	1.1	NNE	4.5	WSW	7.6	SW	0.0	0.0	0.0	4.2
8	15.2	17.1	12.9	0.4	SW	1.9	SW	2.7	SW	27.0	4.0	1.0	0.0
9	17.9	19.8	15.9	1.1	WSW	3.5	WSW	5.6	NE	2.5	0.5	0.5	0.0
10	18.4	22.2	14.1	3.6	ENE	9.5	ENE	15.1	ENE	2.5	2.0	1.0	5.4
前半旬	17.9	23.2	13.6	1.4	NE					21.5			14.8
後半旬	16.5	21.0	12.7	1.6	NE					32.0			13.2
旬	17.2	22.1	13.1	1.5	NE					53.5			28.0
平年差/比	//	//	//							//			//

## 地域雨量観測旬報

2010年10月1日～10日 島根県 (68)

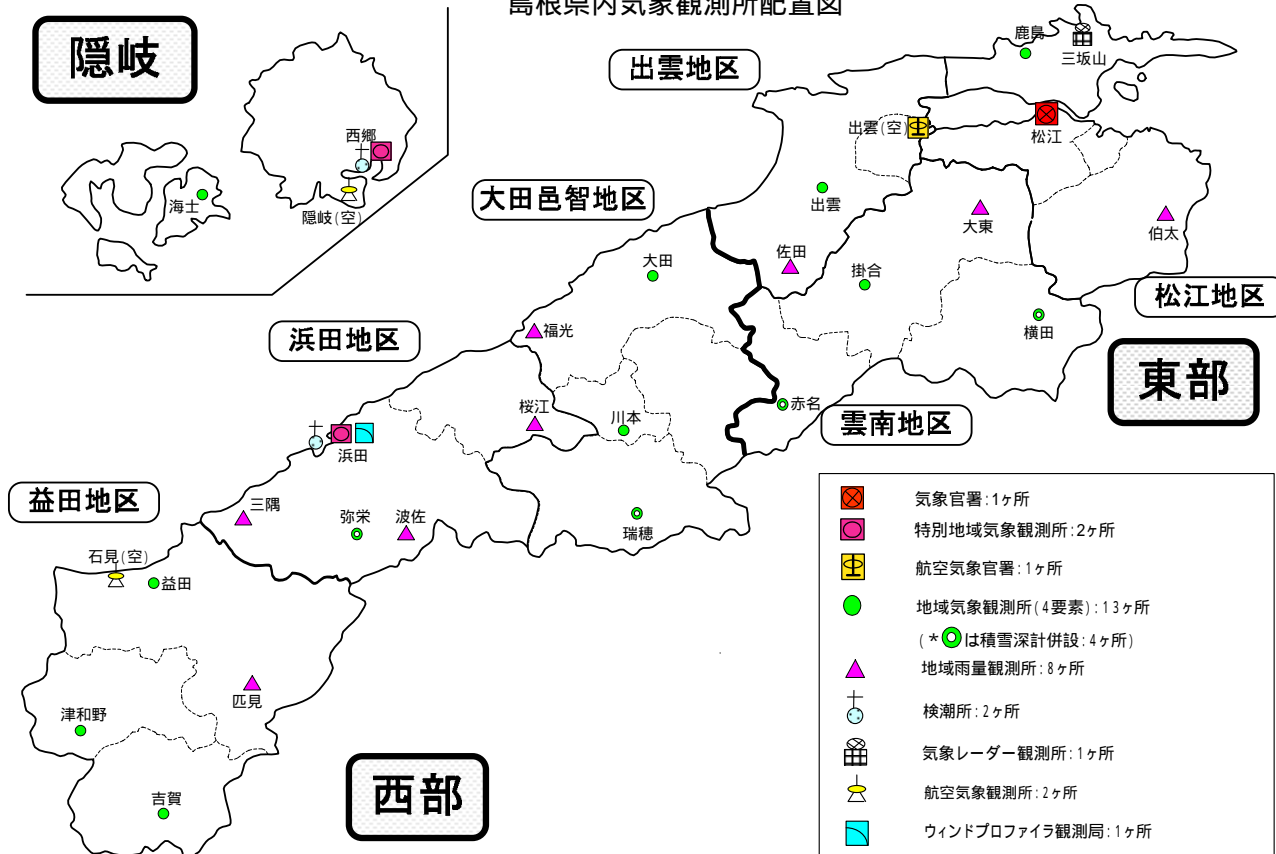
(1/1)

観測所名	大東				伯太				佐田				福光				桜江				三隅							
	降水量(mm)				降水量(mm)				降水量(mm)				降水量(mm)				降水量(mm)				降水量(mm)							
	日計	平年比	最大1時間	最大10分間	日計	平年比	最大1時間	最大10分間	日計	平年比	最大1時間	最大10分間	日計	平年比	最大1時間	最大10分間	日計	平年比	最大1時間	最大10分間	日計	平年比	最大1時間	最大10分間	日計	平年比	最大1時間	最大10分間
1	0.0		0.0	0.0	0.0		0.0	0.0	0.0		0.0	0.0	0.0		0.0	0.0	0.0		0.0	0.0	0.0		0.0	0.0	0.0		0.0	0.0
2	1.0		1.0	0.5	1.5		1.5	1.0	2.0		2.0	1.5	4.0		2.5	2.0	8.0		7.5	4.5	2.5		2.5	2.5	2.0		2.5	2.0
3	31.0		21.5	10.5	28.5		25.0	11.0	34.5		24.5	10.5	10.5		7.5	6.5	33.0		19.5	5.5	6.5		3.5	2.0	2.0		3.5	2.0
4	0.0		0.0	0.0	0.0		0.0	0.0	0.0		0.0	0.0	0.0		0.0	0.0	0.0		0.0	0.0	0.5		0.5	0.5		0.5	0.5	
5	1.0		1.0	1.0	0.0		0.0	0.0	1.0		0.5	0.5	5.5		4.0	2.0	32.5		14.5	4.5	4.5		2.5	1.5		2.5	1.5	
半旬計/最大	33.0	133	21.5	10.5	30.0	111	25.0	11.0	37.5	138	24.5	10.5	20.0	90	7.5	6.5	73.5	279	19.5	5.5	14.0	56	3.5	2.0		3.5	2.0	
6	0.0		0.0	0.0	2.5		2.0	0.5	0.0		0.0	0.0	0.0		0.0	0.0	0.0		0.0	0.0	0.0		0.0	0.0		0.0	0.0	
7	0.0		0.0	0.0	0.0		0.0	0.0	0.0		0.0	0.0	0.0		0.0	0.0	0.0		0.0	0.0	0.0		0.0	0.0		0.0	0.0	
8	24.0		3.5	1.0	22.5		4.0	1.0	29.5		6.0	1.5	18.5		5.0	1.0	22.5		4.5	1.5	10.5		2.0	0.5		2.0	0.5	
9	6.0		1.5	1.0	15.0		3.5	1.0	11.0		5.0	2.0	11.0		5.0	4.5	14.0		4.5	2.5	18.0		9.5	8.5		9.5	8.5	
10	4.0		2.5	1.5	2.0		1.5	1.5	3.5		2.0	1.0	2.0		2.0	1.0	3.0		1.5	1.5	8.0		9.5	5.5		9.5	5.5	
半旬計/最大	34.0	157	3.5	1.5	42.0	180	4.0	1.5	44.0	183	6.0	2.0	31.5	156	5.0	4.5	39.5	175	4.5	2.5	36.5	162	9.5	8.5		9.5	8.5	
旬計	67.0	189			72.0	185			81.5	192			51.5	143			113.0	279			50.5	118						
旬最大	31.0		21.5	10.5	28.5		25.0	11.0	34.5		24.5	10.5	18.5		7.5	6.5	33.0		19.5	5.5	18.0		9.5	8.5		9.5	8.5	
起日	3		3	3	3		3	3	3		3	3	8		3	3	3		3	3	9		10	9		10	9	

観測所名	波佐				匹見																							
	降水量(mm)				降水量(mm)				降水量(mm)				降水量(mm)				降水量(mm)											
	日計	平年比	最大1時間	最大10分間	日計	平年比	最大1時間	最大10分間	日計	平年比	最大1時間	最大10分間	日計	平年比	最大1時間	最大10分間	日計	平年比	最大1時間	最大10分間	日計	平年比	最大1時間	最大10分間				
1	0.0		0.0	0.0	0.0		0.0	0.0																				
2	5.0		5.0	3.0	2.0		2.0	1.0																				
3	16.5		10.5	5.0	17.5		11.0	9.0																				
4	0.5		0.5	0.5	0.0		0.0	0.0																				
5	7.5		3.0	1.5	2.5		1.5	1.0																				
半旬計/最大	29.5	99	10.5	5.0	22.0	88	11.0	9.0																				
6	0.0		0.0	0.0	0.0		0.0	0.0																				
7	0.0		0.0	0.0	0.0		0.0	0.0																				
8	26.5		5.5	1.5	32.0		6.5	1.5																				
9	17.0		5.0	3.5	15.0		10.5	4.0																				
10	13.0		5.0	2.0	5.0		2.5	1.0																				
半旬計/最大	56.5	219	5.5	3.5	52.0	242	10.5	4.0																				
旬計	86.0	178			74.0	178																						
旬最大	26.5		10.5	5.0	32.0		11.0	9.0																				
起日	8		3	3	8		3	3																				

- ) : 統計値を求める対象となる資料の一部が欠けているが、その範囲が許容の範囲内の値。
- ] : 統計値を求める対象となる資料が、許容する範囲内の資料数を満たさず、十分な信頼を保障できない値である。
- x : 統計値を求める対象となる資料が、参考値もしくは欠測により全く統計値を求めることができない。

島根県内気象観測所配置図



平成 22 年 4 月 1 日 現在

島根県地域気象観測所（アメダス）所在地一覧表

観測所	気温	降水量	日照	風向 風速	積雪	所在地	緯度	経度	海面上 の高さ
西郷	○	○	○	○	○	隠岐郡隠岐の島町西町大城（西郷特別地域気象観測所）	36°12.2'	133°20.0'	27m
西郷岬	○	○		○		隠岐郡隠岐の島町岬町字風の松（隠岐航空気象観測所）	36°10.7'	133°19.4'	80m
海士	○	○	○	○		隠岐郡海士町大字海士	36°05.8'	133°05.8'	3m
鹿島	○	○	○	○		松江市鹿島町北講武	35°31.2'	133°01.3'	5m
斐川	○	○		○		簸川郡斐川町大字沖州字反（出雲空港出張所）	35°24.8'	132°53.4'	2m
松江	○	○	○	○	○	松江市西津田（松江地方気象台）	35°27.4'	133°03.9'	17m
出雲	○	○	○	○		出雲市芦渡町	35°19.9'	132°43.8'	20m
大東		○				雲南市大東町下阿用	35°19.1'	132°57.9'	56m
伯太		○				安来市伯太町母里	35°21.0'	133°16.4'	23m
佐田		○				出雲市佐田町大呂	35°13.3'	132°43.4'	100m
大田	○	○	○	○		大田市大田町大田	35°11.4'	132°29.8'	30m
掛合	○	○	○	○		雲南市掛合町掛合	35°11.9'	132°49.0'	215m
横田	○	○	○	○	○	仁多郡奥出雲町稲原	35°10.4'	133°06.2'	369m
福光		○				大田市温泉津町福光	35°04.2'	132°19.9'	8m
赤名	○	○	○	○	○	飯石郡飯南町下赤名	35°00.1'	132°42.7'	444m
桜江		○				江津市桜江町川戸	34°57.2'	132°20.0'	32m
川本	○	○	○	○		邑智郡川本町川本	34°58.6'	132°29.5'	132m
浜田	○	○	○	○		浜田市大辻町（浜田特別地域気象観測所）	34°53.8'	132°04.2'	19m
瑞穂	○	○	○	○	○	邑智郡邑南町淀原	34°51.2'	132°31.8'	327m
三隅		○				浜田市三隅町三隅	34°47.3'	131°57.5'	11m
弥栄	○	○	○	○	○	浜田市弥栄町長安本郷	34°46.6'	132°06.5'	380m
波佐		○				浜田市金城町波佐	34°46.8'	132°11.8'	370m
高津	○	○		○		益田市内田町（石見航空気象観測所）	34°40.5'	131°47.4'	54m
益田	○	○	○	○		益田市あけぼの東町	34°40.6'	131°50.6'	4m
匹見		○				益田市匹見町匹見	34°34.3'	132°01.0'	259m
津和野	○	○	○	○		鹿足郡津和野町森村口	34°27.7'	131°46.2'	165m
吉賀	○	○	○	○		鹿足郡吉賀町七日市	34°23.5'	131°53.6'	250m

# 中国地方 1か月予報

(10月9日から11月8日までの天候見通し)

平成22年10月8日  
広島地方気象台発表

## <予想される向こう1か月の天候>

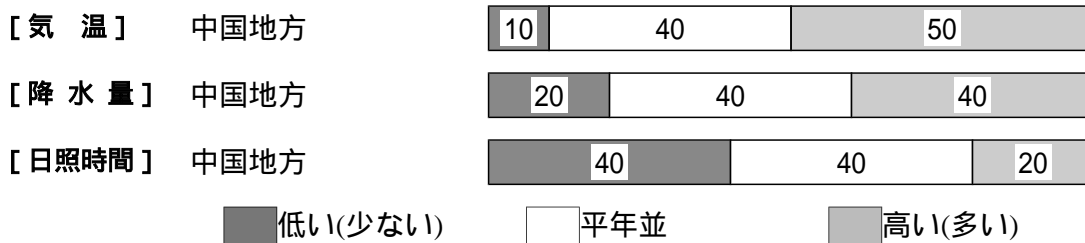
向こう1か月の出現の可能性が最も大きい天候と、特徴のある気温、降水量等の確率は以下のとおりです。

天気は、数日の周期で変わるでしょう。平年に比べ曇りや雨の日が多い見込みです。

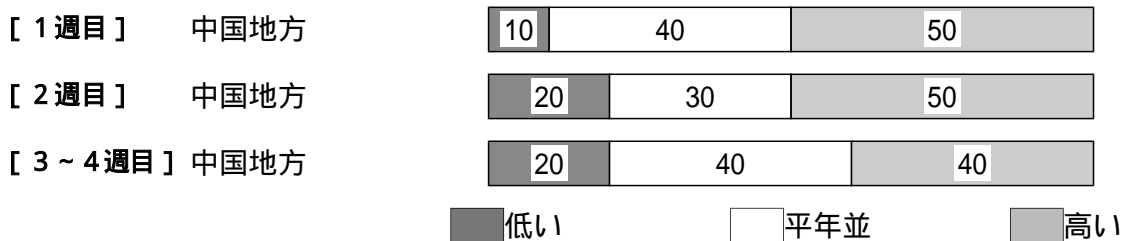
向こう1か月の平均気温は、高い確率が50%です。降水量は、平年並または多い確率ともに40%です。日照時間は、平年並または少ない確率ともに40%です。

週別の気温は、1週目は、高い確率が50%です。2週目は、高い確率が50%です。3～4週目は、平年並または高い確率ともに40%です。

## <向こう1か月の気温、降水量、日照時間の各階級の確率(%)>



## <気温経過の各階級の確率(%)>



## <予報の対象期間>

1か月 : 10月 9日(土)～11月 8日(月)  
1週目 : 10月 9日(土)～10月15日(金)  
2週目 : 10月16日(土)～10月22日(金)  
3～4週目 : 10月23日(土)～11月 5日(金)

## <次回発表予定等>

1か月予報 : 毎週金曜日 14時30分 次回は10月15日  
3か月予報 : 10月25日(月) 14時

< 参考資料（平年並の範囲等） >

( 1 ) 30 年平均値（向こう 1 か月の平均気温、降水量、日照時間と 1 週目、2 週目、3 ~ 4 週目の平均気温）

	気 温 ( )	降 水 量 (mm)	日照時間 (時間)	気 温( )		
				1 週目	2 週目	3 ~ 4 週目
松江	15.1	123.9	154.1	17.2	15.8	14.1
西郷	14.9	121.4	158.3	16.9	15.7	14.0
浜田	15.9	109.3	160.1	17.8	16.6	15.0
鳥取	15.1	149.3	141.8	17.1	15.7	14.1
米子	15.2	132.9	154.2	17.3	15.9	14.3
境	15.6	135.2	152.7	17.8	16.3	14.6
広島	16.5	85.9	179.3	18.9	17.4	15.5
呉	17.0	85.7	172.9	19.2	17.9	16.0
福山	15.5	78.2	175.6	17.8	16.4	14.4
岡山	16.2	77.5	170.1	18.5	17.0	15.1
津山	13.4	85.5	146.8	15.9	14.3	12.2

なお、気温、降水量、日照時間の「平年並」の範囲は、地点ごとに幾分違いはありますが、下に示した地域平均の「平年並」の範囲を参考にして下さい。

( 2 ) 1971 ~ 2000 年のデータに基づいた向こう 1 か月地域平均の気温、降水量、日照時間の平年差(比)の「平年並」の範囲は次のとおりです。

	気温平年差( )	降水量平年比(%)	日照時間平年比(%)
中国地方	-0.5 ~ +0.4	72 ~ 108	95 ~ 105
山陰	-0.5 ~ +0.3	75 ~ 110	96 ~ 105
山陽	-0.6 ~ +0.4	61 ~ 115	93 ~ 105

( 3 ) この予報期間の 1 週目、2 週目、3 ~ 4 週目の地域平均の気温平年差の「平年並」の範囲は次のとおりです。

	1 週目	2 週目	3 ~ 4 週目
中国地方	-0.6 ~ +0.4	-0.5 ~ +0.5	-0.5 ~ +0.5
山陰	-0.6 ~ +0.3	-0.5 ~ +0.4	-0.5 ~ +0.5
山陽	-0.8 ~ +0.4	-0.6 ~ +0.5	-0.6 ~ +0.5

< 参考資料（利用上の注意） >

( 1 ) 気温(降水量)等は、「低い(少ない)」「平年並」「高い(多い)」の 3 つの階級で予報します。階級の幅は、1971 ~ 2000 年の 30 年間に於ける各階級の出現率が等分(それぞれ 33%)となるように決めてあります(気候的出現率と呼びます)。

( 2 ) 予報する確率の数値は、それぞれの階級が出現する可能性の大きさを表しています。予測資料の信頼性が大きい場合には気候的出現率から大きく隔たった 10%以下や 60%以上の確率を付けられますが、特定の階級を強調できない場合には気候的出現率と同じかそれと同程度(30%、40%)の確率しか付けられません。

( 3 ) 晴れや雨などの天気日数は、平年の日数よりも多い(少ない)場合は「平年に比べて多い(少ない)」、また平年の日数と同程度に多い(少ない)場合には「平年と同様に多い(少ない)」と表現します。なお、単に多い(少ない)と表現した場合には対象期間の 2 分の 1 より多い(少ない)ことを意味します。