

# 島根県農業気象速報

平成21年8月中旬

島根県  
松江地方気象台

平成21年8月21日発行

## 気象概況 平成21年8月中旬

前半は台風や低気圧の影響で曇りや雨の日が多かったが、後半は高気圧に覆われて晴れる日が多かった。

日付	天気概況	松江(6時～18時)	松江(18時～翌06時)
11日	台風9号の影響を受ける	曇時々雨後一時晴	曇
12日	日本海を低気圧が東北東進	曇	晴後曇一時雨
13日	日本海の低気圧からのびる寒冷前線が通過	雨時々曇	曇一時雨
14日	高気圧に覆われる	晴	曇一時晴
15日	九州付近に低気圧が停滞	雨時々曇	雨後曇
16日	高気圧に覆われる	曇一時晴	晴時々曇
17日	高気圧に覆われる	晴	曇時々晴
18日	高気圧に覆われる	晴後薄曇	薄曇後晴
19日	高気圧に覆われる	晴後時々薄曇	薄曇後一時晴
20日	高気圧に覆われる	薄曇一時晴	曇

### 気象官署の観測値(8月中旬)

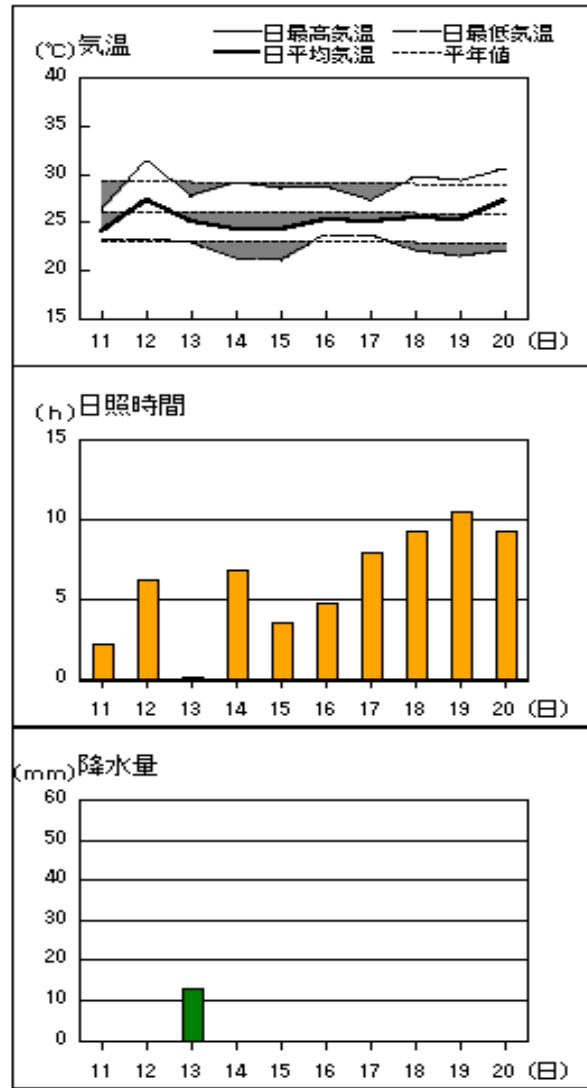
要素	気温( )						降水量(mm)		日照時間(h)	
	平均		最高		最低		本年	平年	本年	平年
官署	本年	平年	本年	平年	本年	平年	本年	平年	本年	平年
松江	26.2	26.6	30.8	31.1	22.8	23.3	12.5	41.5	62.2	64.1
浜田	26.2	26.4	30.0	30.3	22.8	23.0	23.0	41.5	62.5	68.0
西郷	25.3	25.9	28.9	29.7	22.4	22.7	13.0	39.3	60.5	69.0

平均気温は、松江・浜田「平年並」、西郷「低い」。降水量は、松江「少ない」、浜田・西郷「平年並」。日照時間は、松江・浜田「平年並」、西郷「少ない」。

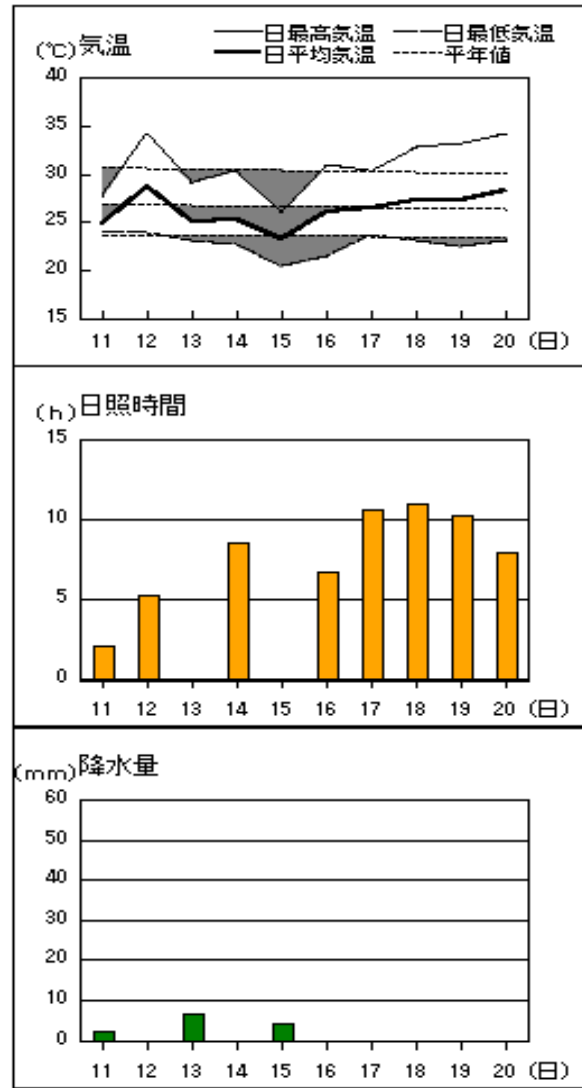
注：地上気象観測における平年の統計期間は、松江、浜田、西郷とも1971～2000年の30年間である。

アメダス 気象経過図：2009年8月11日-2009年8月20日

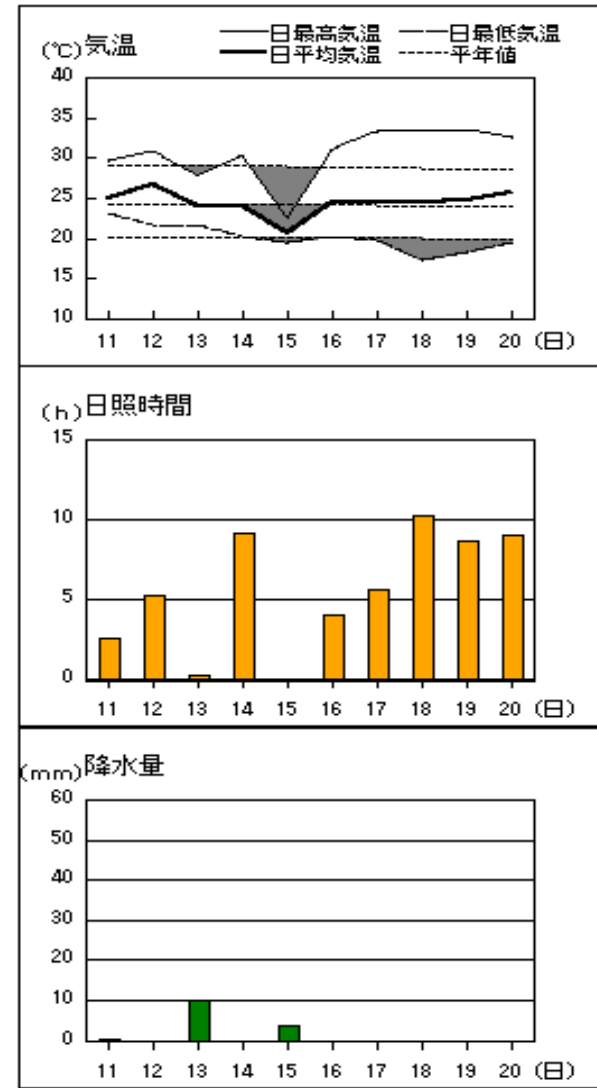
西郷



松江

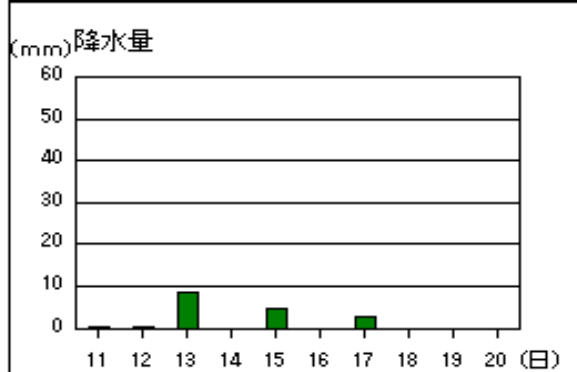
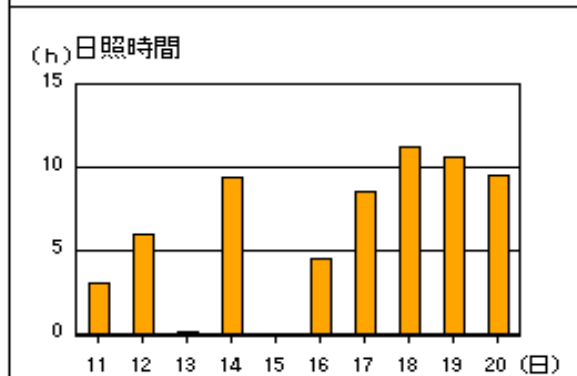
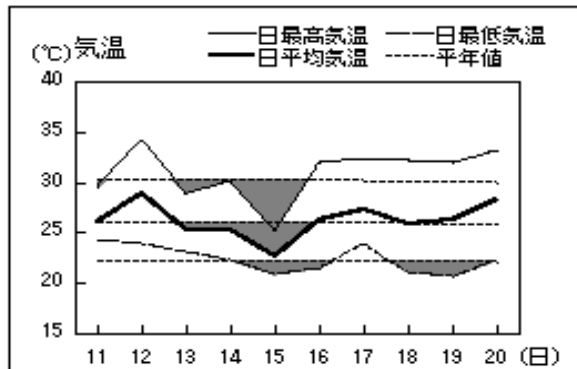


横田

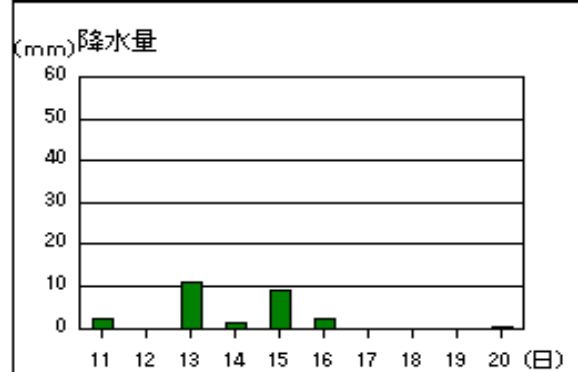
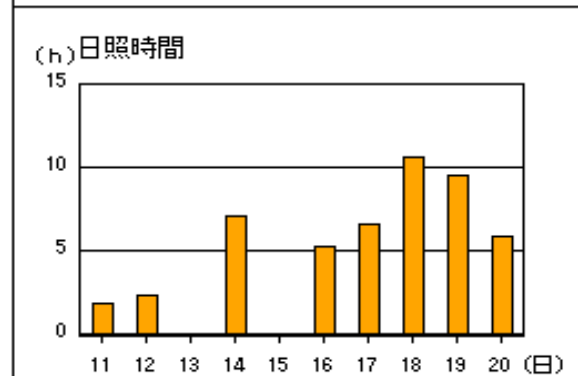
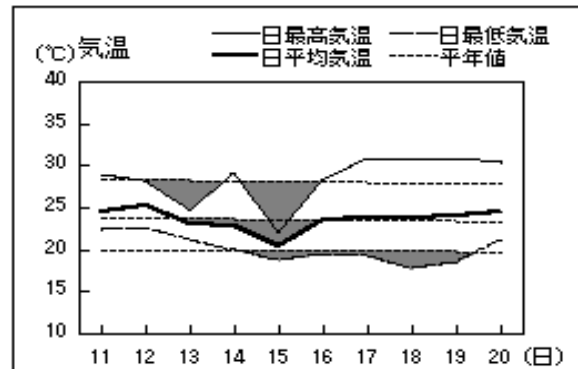


アメダス 気象経過図：2009年8月11日-2009年8月20日

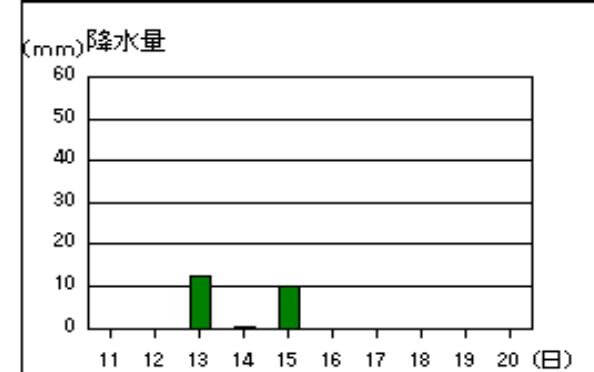
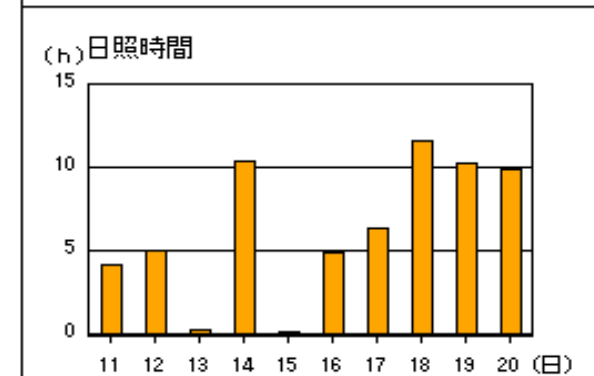
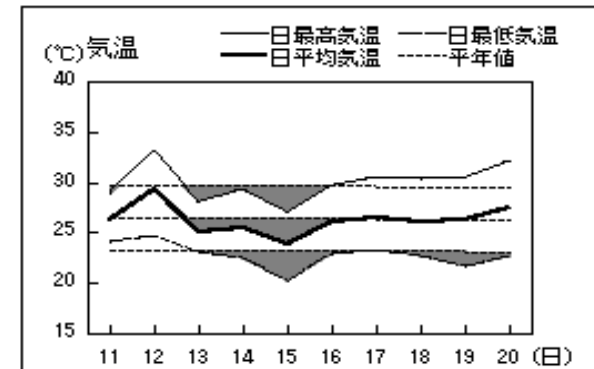
出雲



赤名

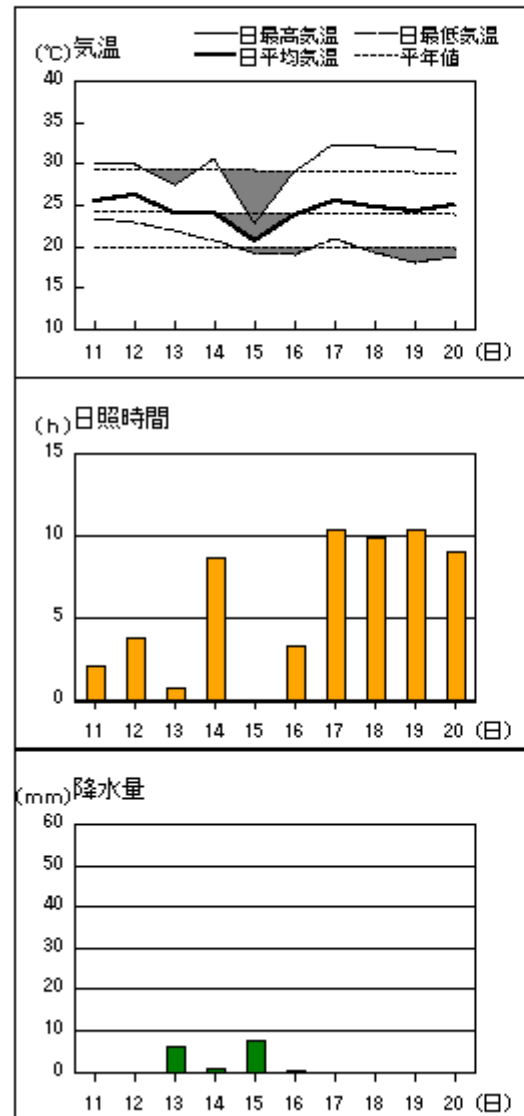


浜田

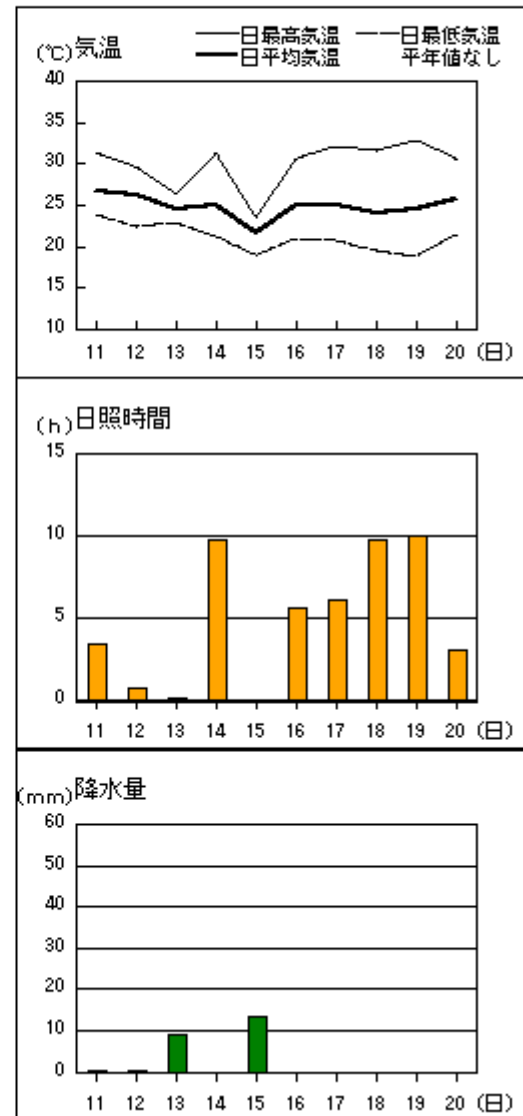


アメダス 気象経過図：2009年8月11日-2009年8月20日

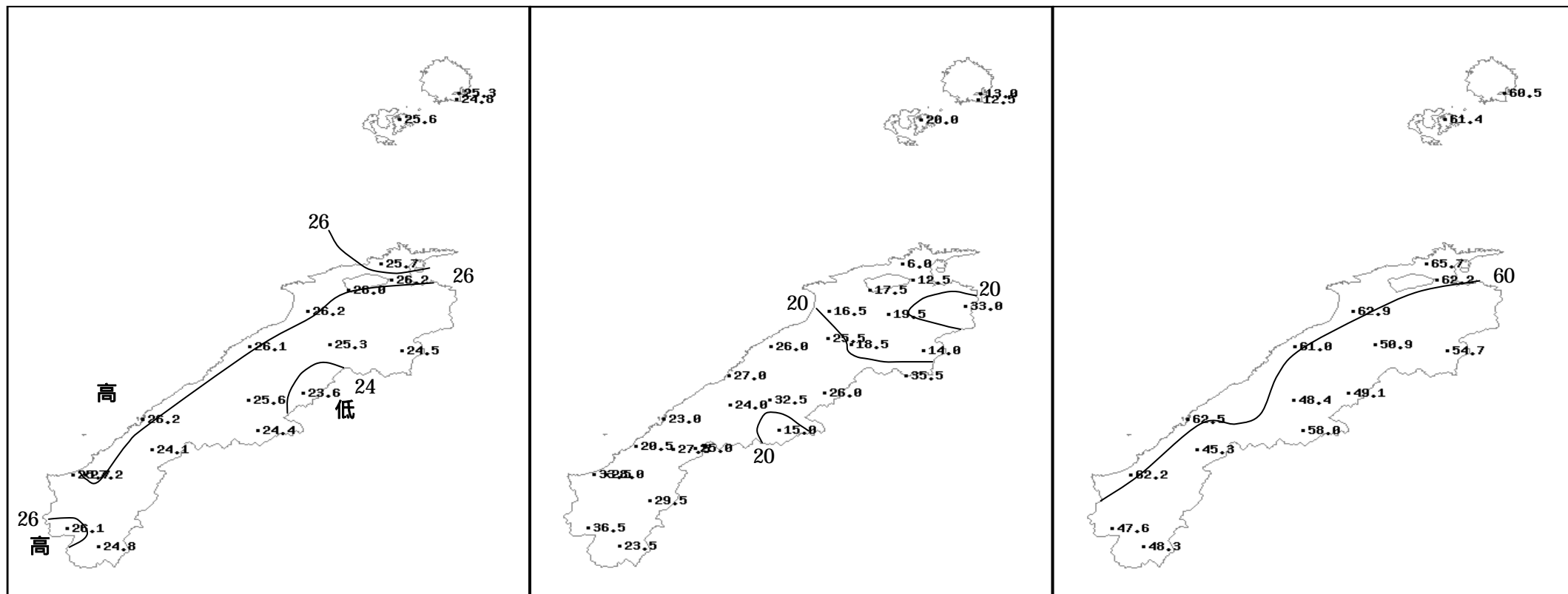
瑞穂



吉賀



# 2009年(平成21年)8月中旬の気象分布図



平均気温 ( )

降水量 (mm)

日照時間 (h)

# 地域気象観測旬報

2009年8月11日～20日 島根県 (68)

(1/5)

観測所名	西郷										10 以上積算気温			253	
	気温( )			風向・風速(m/s)							降水量(mm)				日照(h)
	平均	最高	最低	平均	最多	最大	風向	瞬間	風向	日計	1時間	10分			
11	24.0	26.2	23.1	2.4	NE	5.4	ENE	7.2	NE	0.0	0.0	0.0	2.2		
12	27.3	31.4	23.3	3.9	SW	9.5	SW	17.3	W	0.0	0.0	0.0	6.2		
13	25.0	27.7	22.8	3.1	NNW	8.1	SSW	15.0	SW	13.0	8.5	2.5	0.1		
14	24.2	29.2	21.2	1.7	SE	3.7	ESE	5.4	ESE	0.0	0.0	0.0	6.8		
15	24.2	28.6	21.1	2.4	E	4.9	E	7.3	ENE	0.0	0.0	0.0	3.5		
16	25.2	28.7	23.6	3.7	NE	5.9	E	9.3	NE	0.0	0.0	0.0	4.8		
17	25.1	27.2	23.7	4.1	NE	7.6	ENE	11.3	ENE	0.0	0.0	0.0	7.9		
18	25.4	29.7	22.0	2.0	SSE	4.4	SE	6.9	SSE	0.0	0.0	0.0	9.2		
19	25.3	29.4	21.4	1.9	SSE	4.4	SSE	5.4	SSE	0.0	0.0	0.0	10.5		
20	27.2	30.6	22.1	4.2	SW	7.7	WSW	15.3	WSW	0.0	0.0	0.0	9.3		
前半旬	24.9	28.6	22.3	2.7	SW					13.0			18.8		
後半旬	25.6	29.1	22.6	3.2	NE					0.0			41.7		
旬	25.3	28.9	22.4	2.9	NE					13.0			60.5		
平年差/比	-0.8	-0.3	-0.7							29			91		

観測所名	西郷岬										10 以上積算気温			248	
	気温( )			風向・風速(m/s)							降水量(mm)				日照(h)
	平均	最高	最低	平均	最多	最大	風向	瞬間	風向	日計	1時間	10分			
11	23.6	25.4	23.0	3.6	NNE	5.7	NE	7.2	ENE	0.0	0.0	0.0			
12	25.8	29.2	23.0	4.1	SW	8.5	SW	13.4	WSW	0.0	0.0	0.0			
13	24.2	26.0	22.5	4.0	NNW	10.8	SW	13.4	SW	12.5	8.5	3.0			
14	23.9	26.8	21.6	2.2	SSE	3.8	SSE	5.7	SSE	0.0	0.0	0.0			
15	24.0	26.4	21.7	3.1	E	5.3	NE	6.7	E	0.0	0.0	0.0			
16	24.6	27.4	22.9	6.1	NE	8.2	NE	10.8	NE	0.0	0.0	0.0			
17	24.6	26.6	23.4	6.5	NE	9.2	NE	11.8	NE	0.0	0.0	0.0			
18	25.0	28.6	22.4	1.9	ENE	5.4	NE	7.7	NE	0.0	0.0	0.0			
19	25.5	29.2	22.5	2.0	N	4.1	SE	5.1	SE	0.0	0.0	0.0			
20	26.5	29.8	23.6	5.2	SW	10.7	WSW	15.4	W	0.0	0.0	0.0			
前半旬	24.3	26.8	22.4	3.4	ENE					12.5					
後半旬	25.2	28.3	23.0	4.3	NE					0.0					
旬	24.8	27.5	22.7	3.9	NE					12.5					
平年差/比	//	//	//							//					

観測所名	海士										10 以上積算気温			256	
	気温( )			風向・風速(m/s)							降水量(mm)				日照(h)
	平均	最高	最低	平均	最多	最大	風向	瞬間	風向	日計	1時間	10分			
11	24.2	25.6	23.3	1.3	NNE	2.9	NNE	5.4	ESE	0.5	0.5	0.5	1.1		
12	27.9	32.6	23.6	2.4	SW	4.6	WSW	10.1	SSW	0.0	0.0	0.0	6.4		
13	24.4	27.2	22.5	2.0	N	5.7	SW	14.2	SSW	19.5	10.0	4.5	0.0		
14	24.0	27.8	21.4	0.6	ESE	2.5	SE	4.3	SE	0.0	0.0	0.0	3.7		
15	24.8	29.0	21.5	1.3	E	2.6	E	5.2	ESE	0.0	0.0	0.0	2.7		
16	25.6	29.0	23.6	2.8	E	4.5	ENE	8.7	ESE	0.0	0.0	0.0	7.4		
17	25.7	28.5	23.8	2.2	ENE	4.7	E	9.4	ENE	0.0	0.0	0.0	11.1		
18	26.1	30.2	22.7	1.0	NE	2.9	NE	5.6	SE	0.0	0.0	0.0	10.1		
19	25.9	32.0	21.6	0.8	NNE	3.4	NE	5.7	NW	0.0	0.0	0.0	9.1		
20	27.7	31.4	22.5	2.9	SW	7	WSW	14.5	W	0.0	0.0	0.0	9.8		
前半旬	25.1	28.4	22.5	1.5	E					20.0			13.9		
後半旬	26.2	30.2	22.8	1.9	E					0.0			47.5		
旬	25.6	29.3	22.7	1.7	E					20.0			61.4		
平年差/比	-0.4	+0.2	-0.2							46			88		

観測所名	鹿島										10 以上積算気温			257	
	気温( )			風向・風速(m/s)							降水量(mm)				日照(h)
	平均	最高	最低	平均	最多	最大	風向	瞬間	風向	日計	1時間	10分			
11	25.1	28.1	23.4	0.9	N	2.2	S	3.9	NNW	0.0	0.0	0.0	1.0		
12	27.6	32.5	22.7	1.7	SW	9.1	SW	15.6	SW	0.5	0.5	0.5	5.7		
13	24.7	28.7	22.9	1.8	SW	5.9	SW	10.4	SW	4.5	2.5	1.0	0.0		
14	24.4	28.3	21.7	1.0	N	4	N	6.1	NNW	0.0	0.0	0.0	8.5		
15	23.4	26.3	21.6	1.2	SSW	3.4	W	7.2	ESE	1.0	0.5	0.5	0.0		
16	26.6	32.3	22.1	1.1	NE	3.1	ESE	6.3	ESE	0.0	0.0	0.0	9.3		
17	26.4	31.8	22.6	0.9	ESE	3.1	NNW	5.8	NNW	0.0	0.0	0.0	11.0		
18	25.7	31.0	21.9	1.0	ENE	3.8	N	6.1	NNE	0.0	0.0	0.0	11.0		
19	25.7	31.2	21.0	0.9	ENE	3	NNW	6.1	N	0.0	0.0	0.0	10.9		
20	27.2	32.7	22.0	2.2	SSW	5.1	W	9.7	W	0.0	0.0	0.0	8.3		
前半旬	25.0	28.8	22.5	1.3	N					6.0			15.2		
後半旬	26.3	31.8	21.9	1.2	ENE					0.0			50.5		
旬	25.7	30.3	22.2	1.3	N					6.0			65.7		
平年差/比	-0.1	+0.8	-0.3							16			100		

) : 統計値を求める対象となる資料の一部が欠けているが、その範囲が許容の範囲内の値。  
 ] : 統計値を求める対象となる資料が、許容する範囲内の資料数を満たさず、十分な信頼を保障できない値である。  
 x : 統計値を求める対象となる資料が、参考値もしくは欠測により全く統計値を求めることができない。

## 地域気象観測旬報

2009年8月11日～20日 島根県 (68)  
(2/5)

観測所名	斐川										10 以上積算気温			260
	気温( )			風向・風速(m/s)						降水量(mm)			日照 (h)	
	平均	最高	最低	平均	最多	最大	風向	瞬間	風向	日計	1時間	10分		
11	25.5	28.5	24.0	3.2	ENE	5.7	ENE	6.7	E	0.0	0.0	0.0		
12	28.5	34.3	23.4	4.2	SSW	9.7	WSW	13.4	WSW	0.5	0.5	0.5		
13	25.0	29.6	23.3	2.8	WSW	7.7	NNW	12.3	WSW	10.5	7.5	2.5		
14	25.2	29.9	22.3	2.3	NNE	5.2	N	5.7	ESE	0.0	0.0	0.0		
15	22.9	26.1	21.3	3.5	SSE	9.5	E	12.3	E	6.5	2.5	1.5		
16	26.0	31.6	21.4	4.1	ENE	8.4	E	10.3	ENE	0.0	0.0	0.0		
17	26.6	31.8	23.4	4.1	E	7.2	ENE	9.3	ESE	0.0	0.0	0.0		
18	26.3	32.0	21.4	2.9	SSE	5.8	NNW	6.7	NW	0.0	0.0	0.0		
19	26.6	32.4	21.1	2.8	SSE	5.2	SSE	6.7	SSE	0.0	0.0	0.0		
20	27.8	33.9	21.6	3.9	SW	8.2	WSW	11.3	WSW	0.0	0.0	0.0		
前半旬	25.4	29.7	22.9	3.2	ENE					17.5				
後半旬	26.7	32.3	21.8	3.6	SSE					0.0				
旬	26.0	31.0	22.3	3.4	ENE					17.5				
平年差/比	//	//	//							//				

観測所名	松江										10 以上積算気温			262
	気温( )			風向・風速(m/s)						降水量(mm)			日照 (h)	
	平均	最高	最低	平均	最多	最大	風向	瞬間	風向	日計	1時間	10分		
11	24.9	27.6	24.0	2.2	E	4.4	E	6.2	E	2.0	1.0	0.5	2.1	
12	28.7	34.1	23.9	2.8	SSW	7.3	WSW	14.0	W	0.0	0.0	0.0	5.3	
13	25.0	29.2	23.1	2.9	W	8.5	W	13.7	WNW	6.5	4.0	2.0	0.0	
14	25.3	30.3	22.7	2.2	W	4	WNW	5.9	E	0.0	0.0	0.0	8.5	
15	23.2	26.0	20.4	2.8	E	8.3	E	13.0	E	4.0	3.0	1.0	0.0	
16	26.0	30.9	21.4	3.8	ESE	6.2	ENE	9.7	E	0.0	0.0	0.0	6.7	
17	26.4	30.3	23.7	3.3	E	6.4	ESE	9.1	SE	0.0	0.0	0.0	10.6	
18	27.2	32.8	23.0	2.3	NW	7.1	NW	9.1	NW	0.0	0.0	0.0	10.9	
19	27.2	33.1	22.4	1.8	ESE	4.6	ESE	7.1	E	0.0	0.0	0.0	10.2	
20	28.3	34.1	23.1	3.2	W	9.2	W	12.8	W	0.0	0.0	0.0	7.9	
前半旬	25.4	29.4	22.8	2.6	E					12.5			15.9	
後半旬	27.0	32.2	22.7	2.9	E					0.0			46.3	
旬	26.2	30.8	22.8	2.7	E					12.5			62.2	
平年差/比	-0.4	+0.3	-0.8							29			103	

観測所名	出雲										10 以上積算気温			262
	気温( )			風向・風速(m/s)						降水量(mm)			日照 (h)	
	平均	最高	最低	平均	最多	最大	風向	瞬間	風向	日計	1時間	10分		
11	26.0	29.6	24.2	1.4	ENE	3	ENE	5.5	WSW	0.5	0.5	0.5	3.1	
12	28.9	34.1	23.9	2.5	SSW	4.7	S	10.4	S	0.5	0.5	0.5	6.0	
13	25.3	28.9	23.1	1.6	WSW	4.8	WSW	9.5	SW	8.5	6.0	2.0	0.1	
14	25.3	30.2	22.3	1.1	WSW	3.8	SW	6.1	SW	0.0	0.0	0.0	9.4	
15	22.6	25.3	20.8	1.8	ENE	4.6	ESE	9.1	ESE	4.5	2.5	1.0	0.0	
16	26.2	31.9	21.5	2.1	ENE	5.2	ENE	8.3	ENE	0.0	0.0	0.0	4.5	
17	27.2	32.4	23.8	2.2	ENE	5.4	NE	8.5	ENE	2.5	2.5	2.5	8.5	
18	25.8	32.2	21.0	1.2	ESE	4.4	SW	7.4	WSW	0.0	0.0	0.0	11.2	
19	26.3	31.9	20.6	0.9	SE	3.1	SW	5.2	SW	0.0	0.0	0.0	10.6	
20	28.3	33.1	22.3	1.7	WSW	4.5	SSW	8.7	W	0.0	0.0	0.0	9.5	
前半旬	25.6	29.6	22.9	1.7	ENE					14.0			18.6	
後半旬	26.8	32.3	21.8	1.6	ENE					2.5			44.3	
旬	26.2	31.0	22.4	1.7	ENE					16.5			62.9	
平年差/比	+0.1	+0.7	0.0							39			95	

観測所名	大田										10 以上積算気温			261
	気温( )			風向・風速(m/s)						降水量(mm)			日照 (h)	
	平均	最高	最低	平均	最多	最大	風向	瞬間	風向	日計	1時間	10分		
11	25.6	30.3	23.8	1.2	NNW	3	N	4.8	NW	1.0	0.5	0.5	0.8	
12	28.5	32.5	24.8	1.9	SE	3.7	SE	7.8	S	2.0	1.0	1.0	4.9	
13	24.7	27.7	22.9	1.2	NW	3.2	NW	7.7	ESE	11.5	5.0	2.5	0.0	
14	25.2	30.1	22.2	1.0	NW	3.3	NW	5.2	NW	0.5	0.5	0.5	8.7	
15	22.8	24.7	21.0	1.2	SSE	3.3	SSE	5.9	SE	6.5	4.0	1.5	0.0	
16	26.9	32.2	22.0	1.6	SE	3.9	N	6.4	SE	0.0	0.0	0.0	6.4	
17	26.8	32.4	22.9	1.2	SE	3.8	N	7.5	E	4.5	3.5	2.0	8.8	
18	26.0	32.0	22.1	1.4	SE	4.2	NNW	6.4	NNW	0.0	0.0	0.0	11.6	
19	26.3	32.3	21.4	1.8	SSE	3.9	SSE	6.2	SE	0.0	0.0	0.0	10.9	
20	28.0	33.3	22.8	1.8	SE	3.8	W	8.6	WNW	0.0	0.0	0.0	8.9	
前半旬	25.4	29.1	22.9	1.3	SE					21.5			14.4	
後半旬	26.8	32.4	22.2	1.6	SE					4.5			46.6	
旬	26.1	30.8	22.6	1.4	SE					26.0			61.0	
平年差/比	-0.6	-0.4	-0.4							62			93	



## 地域気象観測旬報

2009年8月11日～20日 島根県 (68)  
(3/5)

観測所名	掛合									10 以上積算気温				253
	気温( )			風向・風速(m/s)						降水量(mm)			日照(h)	
	平均	最高	最低	平均	最多	最大	風向	瞬間	風向	日計	1時間	10分		
11	25.7	29.2	23.9	1.0	N	3	N	4.9	NW	0.5	0.5	0.5	0.9	
12	27.7	32.6	22.8	1.7	SSE	4.2	SSE	9.2	SSE	0.5	0.5	0.5	5.7	
13	24.8	27.5	22.3	1.5	NNW	3.8	SSE	8.8	SSE	12.5	4.0	1.5	0.1	
14	24.7	30.3	21.4	0.9	NNW	3.5	NNW	5.3	N	0.5	0.5	0.5	8.6	
15	21.3	23.5	20.5	0.8	SE	4	SSE	7.3	SSE	2.5	1.5	1.0	0.0	
16	25.4	32.0	20.3	0.7	SSE	2.7	SSE	4.6	S	0.5	0.5	0.5	4.5	
17	25.9	33.2	21.7	1.0	SE	3.8	NW	5.8	NW	0.0	0.0	0.0	5.1	
18	25.0	33.9	18.9	1.0	NNW	4	NNW	6.5	NNW	0.0	0.0	0.0	10.2	
19	25.5	31.9	19.7	1.0	NNW	3	NNW	5.1	NNW	0.0	0.0	0.0	8.1	
20	27.0	33.4	21.3	1.9	SSE	3.9	S	8.4	WSW	1.5	1.5	1.5	7.7	
前半旬	24.8	28.6	22.2	1.2	NNW					16.5			15.3	
後半旬	25.8	32.9	20.4	1.1	SSE					2.0			35.6	
旬	25.3	30.8	21.3	1.2	SSE					18.5			50.9	
平年差/比	+0.6	+1.3	+0.5							34			104	

観測所名	横田									10 以上積算気温				245
	気温( )			風向・風速(m/s)						降水量(mm)			日照(h)	
	平均	最高	最低	平均	最多	最大	風向	瞬間	風向	日計	1時間	10分		
11	25.1	29.7	23.0	1.1	W	2.8	W	5.3	WNW	0.5	0.5	0.5	2.6	
12	26.8	30.9	21.5	2.4	SW	5.2	SW	11.4	SW	0.0	0.0	0.0	5.3	
13	24.0	27.8	21.5	1.2	W	3.6	SW	7.9	SW	10.0	5.0	2.0	0.3	
14	24.1	30.4	20.2	1.0	WNW	2.5	NW	5.0	NNW	0.0	0.5	0.0	9.1	
15	20.6	22.5	19.4	0.4	E	1.7	E	3.1	E	3.5	1.5	1.0	0.0	
16	24.5	31.0	20.1	0.7	E	2.6	ENE	4.8	NE	0.0	0.0	0.0	4.0	
17	24.5	33.2	19.7	0.6	WNW	3.6	NE	6.5	NE	0.0	0.0	0.0	5.6	
18	24.4	33.6	17.3	0.7	SW	3.7	NNW	6.9	NNW	0.0	0.0	0.0	10.2	
19	24.8	33.6	18.3	0.6	ENE	2.6	NNE	4.9	NNE	0.0	0.0	0.0	8.6	
20	25.7	32.4	19.4	1.4	SW	4	SW	8.7	WSW	0.0	0.0	0.0	9.0	
前半旬	24.1	28.3	21.1	1.2	SW					14.0			17.3	
後半旬	24.8	32.8	19.0	0.8	SW					0.0			37.4	
旬	24.5	30.5	20.0	1.0	SW					14.0			54.7	
平年差/比	+0.3	+1.6	-0.2							25			101	

観測所名	赤名									10 以上積算気温				236
	気温( )			風向・風速(m/s)						降水量(mm)			日照(h)	
	平均	最高	最低	平均	最多	最大	風向	瞬間	風向	日計	1時間	10分		
11	24.4	28.8	22.3	0.6	NNE	1.7	NNE	4.1	N	2.0	0.5	0.5	1.9	
12	25.2	28.2	22.6	1.0	S	3.5	SE	7.7	SE	0.0	0.0	0.0	2.3	
13	23.0	24.7	21.0	0.6	SE	2.2	ESE	4.9	E	11.0	3.5	1.5	0.0	
14	22.8	29.2	19.9	0.8	N	2	NNW	5.1	NW	1.5	1.0	0.5	7.0	
15	20.3	22.0	18.8	0.5	S	2.2	SSE	6.4	SE	9.0	5.0	2.0	0.0	
16	23.6	28.3	19.3	0.8	SE	2.7	SE	6.1	ESE	2.0	1.5	1.0	5.3	
17	23.7	30.9	19.2	0.8	SE	2.9	SE	5.5	ESE	0.0	0.0	0.0	6.6	
18	23.8	30.8	17.8	0.8	SE	2.5	ESE	6.1	SSE	0.0	0.0	0.0	10.6	
19	24.1	30.7	18.5	0.8	SSE	2.7	SE	6.1	SE	0.0	0.0	0.0	9.5	
20	24.6	30.3	21.2	1.0	SE	3.9	SE	8.0	SE	0.5	0.5	0.5	5.9	
前半旬	23.1	26.6	20.9	0.7	S					23.5			11.2	
後半旬	24.0	30.2	19.2	0.8	SE					2.5			37.9	
旬	23.6	28.4	20.1	0.8	SE					26.0			49.1	
平年差/比	0.0	+0.3	+0.1							44			109	

観測所名	川本									10 以上積算気温				256
	気温( )			風向・風速(m/s)						降水量(mm)			日照(h)	
	平均	最高	最低	平均	最多	最大	風向	瞬間	風向	日計	1時間	10分		
11	26.6	30.1	24.3	0.8	WSW	2	SSW	3.7	SSW	0.0	0.0	0.0	1.5	
12	27.8	32.0	23.8	1.4	S	3.7	S	9.5	S	1.0	1.0	1.0	3.2	
13	24.8	28.2	22.8	0.9	SW	4	WSW	7.2	WSW	11.0	3.5	1.5	0.0	
14	25.3	31.0	22.1	0.7	WSW	2.5	NNW	4.3	N	0.5	0.5	0.5	8.4	
15	22.3	23.6	21.0	0.8	NW	2.9	NNE	6.6	N	3.5	2.0	1.0	0.0	
16	25.7	30.8	21.1	0.9	SE	2.8	NNE	7.5	N	1.5	1.0	1.0	3.6	
17	26.6	34.1	22.6	0.8	NNE	2.5	SW	5.3	SSE	0.0	1.0	0.0	8.7	
18	25.7	33.3	21.1	0.8	ENE	2.9	NE	5.9	ENE	0.0	0.0	0.0	10.2	
19	25.4	33.2	20.2	0.7	N	2.2	NE	4.4	NE	0.0	0.0	0.0	8.1	
20	26.0	33.0	20.9	1.1	WSW	4	S	8.5	SSE	15.0	15.0	8.0	4.7	
前半旬	25.4	29.0	22.8	0.9	WSW					16.0			13.1	
後半旬	25.9	32.9	21.2	0.9	WSW					16.5			35.3	
旬	25.6	30.9	22.0	0.9	WSW					32.5			48.4	
平年差/比	+0.3	+0.6	+0.3							56			94	

# 地域気象観測旬報

2009年8月11日～20日 島根県 (68)  
(4/5)

観測所名	10 以上積算気温											262	
日付	気温( )			風向・風速(m/s)						降水量(mm)			日照 (h)
	平均	最高	最低	平均	最多	最大	風向	瞬間	風向	日計	1時間	10分	
11	26.2	28.9	24.1	1.9	NNE	3.7	N	5.4	N	0.0	0.0	0.0	4.1
12	29.3	33.1	24.7	4.3	SW	8.6	SW	15.3	SW	0.0	0.0	0.0	5.0
13	25.0	28.0	23.1	3.4	SW	9.8	SW	13.1	WSW	12.5	7.0	2.5	0.3
14	25.4	29.3	22.4	1.7	W	3.6	N	5.6	NNW	0.5	0.5	0.5	10.3
15	23.9	27.1	20.3	2.8	ENE	5.9	ENE	9.1	ENE	10.0	5.5	2.0	0.1
16	26.1	29.7	22.8	2.1	NE	4.5	NE	7.6	ENE	0.0	0.0	0.0	4.9
17	26.5	30.6	23.3	1.8	ENE	4.1	N	6.3	N	0.0	0.0	0.0	6.3
18	26.1	30.4	22.6	2.3	ENE	4.3	N	6.7	N	0.0	0.0	0.0	11.5
19	26.3	30.6	21.6	2.4	ENE	4.1	N	5.6	N	0.0	0.0	0.0	10.2
20	27.5	32.2	22.7	3.6	SW	8.1	SW	11.2	SW	0.0	0.0	0.0	9.8
前半旬	26.0	29.3	22.9	2.8	SW					23.0			19.8
後半旬	26.5	30.7	22.6	2.4	ENE					0.0			42.7
旬	26.2	30.0	22.8	2.6	ENE					23.0			62.5
平年差/比	-0.2	+0.3	-0.5							53			94

観測所名	10 以上積算気温											244	
日付	気温( )			風向・風速(m/s)						降水量(mm)			日照 (h)
	平均	最高	最低	平均	最多	最大	風向	瞬間	風向	日計	1時間	10分	
11	25.5	30.2	23.2	0.6	WNW	2	W	4.9	WNW	0.0	0.0	0.0	2.1
12	26.3	29.9	22.7	1.4	S	4.3	S	8.5	SSE	0.0	0.0	0.0	3.8
13	24.0	27.5	21.9	1.0	WNW	3.8	WNW	8.3	W	6.0	3.0	1.0	0.7
14	24.0	30.5	20.6	0.9	WNW	3.6	W	6.0	W	1.0	0.5	0.5	8.6
15	20.6	22.7	19.2	0.6	ENE	3.2	E	6.1	E	7.5	4.0	2.5	0.0
16	23.7	29.1	19.0	1.1	E	3.3	E	7.4	E	0.5	0.5	0.5	3.3
17	25.5	32.3	20.8	0.9	E	3.4	E	6.1	ESE	0.0	0.0	0.0	10.3
18	24.7	32.0	19.2	0.9	E	3.7	E	6.5	E	0.0	0.0	0.0	9.9
19	24.3	31.9	18.0	0.8	SSE	3.4	E	5.5	NE	0.0	0.0	0.0	10.3
20	24.9	31.3	18.6	1.2	S	5.2	S	10.0	S	0.0	0.0	0.0	9.0
前半旬	24.1	28.2	21.5	0.9	WNW					14.5			15.2
後半旬	24.6	31.3	19.1	1.0	E					0.5			42.8
旬	24.4	29.7	20.3	0.9	WNW					15.0			58.0
平年差/比	+0.3	+0.5	+0.3							27			114

観測所名	10 以上積算気温											241	
日付	気温( )			風向・風速(m/s)						降水量(mm)			日照 (h)
	平均	最高	最低	平均	最多	最大	風向	瞬間	風向	日計	1時間	10分	
11	25.2	30.1	22.9	0.7	WSW	2.4	W	4.3	WSW	0.5	0.5	0.5	3.4
12	26.3	30.5	20.8	1.7	S	3.7	S	9.3	SSE	0.0	0.0	0.0	4.9
13	23.2	26.3	21.5	1.3	SSE	3.3	W	9.1	W	19.0	6.0	2.0	0.0
14	23.7	29.6	20.2	0.9	N	2.8	W	5.2	W	0.5	0.5	0.5	7.4
15	21.6	24.6	18.1	1.5	SSE	4.2	SE	9.8	SE	7.0	3.5	1.0	0.1
16	25.0	30.8	21.0	1.3	NNE	3.9	SE	8.8	SSE	0.5	0.5	0.5	3.6
17	23.9	29.6	20.0	0.9	N	3.2	NNE	4.7	N	0.0	0.0	0.0	2.2
18	23.9	31.2	18.1	1.4	N	4	N	5.9	N	0.0	0.0	0.0	8.9
19	23.2	30.5	17.4	1.4	N	3	NNW	4.8	NNE	0.0	0.0	0.0	7.3
20	25.1	32.1	18.9	1.4	N	3.7	SSE	8.0	S	0.0	0.0	0.0	7.5
前半旬	24.0	28.2	20.7	1.2	S					27.0			15.8
後半旬	24.2	30.8	19.1	1.3	N					0.5			29.5
旬	24.1	29.5	19.9	1.3	N					27.5			45.3
平年差/比	+0.3	+1.2	+0.1							50			90

観測所名	10 以上積算気温											257	
日付	気温( )			風向・風速(m/s)						降水量(mm)			日照 (h)
	平均	最高	最低	平均	最多	最大	風向	瞬間	風向	日計	1時間	10分	
11	25.3	27.4	24.0	1.7	N	3.6	S	5.7	S	1.5	1.0	1.0	
12	28.6	32.4	24.9	4.9	S	9	SSE	12.9	SSE	0.0	0.0	0.0	
13	25.1	28.2	22.9	2.8	S	6.9	W	9.3	W	3.0	1.5	1.0	
14	24.8	28.0	22.0	1.9	SSE	4.4	NW	5.7	NW	0.5	0.5	0.5	
15	23.1	26.1	19.4	1.8	SE	4.4	S	6.7	SSE	28.5	8.5	3.0	
16	25.4	28.8	22.8	1.8	NW	4.6	NW	5.7	NW	0.0	0.0	0.0	
17	25.6	29.2	23.1	1.9	SSE	4.1	NNW	5.7	NW	0.0	0.0	0.0	
18	25.4	29.7	22.4	2.5	SSE	4.8	SSE	6.7	SSE	0.0	0.0	0.0	
19	25.4	30.6	21.0	2.1	SSE	4	S	5.7	SSE	0.0	0.0	0.0	
20	28.4	33.3	23.7	4.2	SSE	6.4	WNW	8.7	WNW	0.0	0.0	0.0	
前半旬	25.4	28.4	22.6	2.6	SSE					33.5			
後半旬	26.0	30.3	22.6	2.5	SSE					0.0			
旬	25.7	29.4	22.6	2.6	SSE					33.5			
平年差/比	//	//	//							//			

## 地域気象観測旬報

2009年8月11日～20日 島根県 (68)

(5/5)

観測所名	益田										10 以上積算気温			272
日付	気温( )			風向・風速(m/s)						降水量(mm)			日照(h)	
	平均	最高	最低	平均	最多	最大	風向	瞬間	風向	日計	1時間	10分		
11	27.0	29.6	24.9	1.2	NNW	3.1	N	5.5	SSW	0.0	0.0	0.0	4.8	
12	30.0	34.3	25.3	2.4	SSW	5.6	SSW	11.5	SW	0.0	0.0	0.0	5.9	
13	26.3	29.5	24.0	1.7	N	3.4	SW	6.5	W	3.5	2.0	1.0	0.4	
14	26.4	30.4	22.8	1.3	NW	2.5	N	5.3	N	0.0	0.0	0.0	10.7	
15	24.0	27.0	20.6	1.0	ESE	1.9	SSE	3.4	S	24.5	7.0	2.5	0.0	
16	27.0	30.9	23.8	1.2	SE	2.4	NNW	4.6	N	0.0	0.0	0.0	5.5	
17	27.1	30.7	24.0	1.2	SSE	2.8	N	5.5	N	0.0	0.0	0.0	4.7	
18	26.9	31.3	23.0	1.4	SE	3.3	NNW	5.9	N	0.0	0.0	0.0	11.5	
19	27.0	32.9	22.2	1.3	SSE	3.0	N	4.9	N	0.0	0.0	0.0	9.3	
20	29.9	35.5	24.1	2.4	SSW	4.8	SSW	8.3	S	0.0	0.0	0.0	9.4	
前半旬	26.7	30.2	23.5	1.5	SSW					28.0			21.8	
後半旬	27.6	32.3	23.4	1.5	SE					0.0			40.4	
旬	27.2	31.2	23.5	1.5	SSW					28.0			62.2	
平年差/比	+0.2	+0.2	+0.1							56			95	

観測所名	津和野										10 以上積算気温			261
日付	気温( )			風向・風速(m/s)						降水量(mm)			日照(h)	
	平均	最高	最低	平均	最多	最大	風向	瞬間	風向	日計	1時間	10分		
11	27.4	32.4	24.2	0.8	N	2.8	NNW	4.3	N	0.5	0.5	0.5	2.9	
12	27.8	31.9	23.4	2.5	SW	6.9	SSW	12.0	SSW	1.0	0.5	0.5	4.4	
13	25.2	27.8	22.8	1.2	NNE	3.6	SSW	6.5	S	10.5	4.0	1.5	0.1	
14	25.8	32.7	22.1	1.0	S	2.7	NNW	6.1	NNE	0.0	0.0	0.0	6.4	
15	23.2	27.0	19.7	1.0	WSW	3.9	SW	7.1	SSE	24.5	10.0	4.5	0.0	
16	25.9	32.5	22.2	0.8	SSW	3.6	NNW	6.8	NNW	0.0	0.0	0.0	3.3	
17	26.3	32.8	22.4	0.9	SSW	3.9	N	6.6	N	0.0	0.0	0.0	5.1	
18	26.3	33.9	20.4	1.0	NNW	3.4	SSE	7.5	E	0.0	0.0	0.0	9.0	
19	26.0	33.9	20.2	0.9	S	3.2	SSW	5.1	NNW	0.0	0.0	0.0	7.8	
20	27.5	33.5	22.2	1.8	SW	4.8	SSW	8.6	SSW	0.0	0.0	0.0	8.6	
前半旬	25.9	30.4	22.4	1.3	SW					36.5			13.8	
後半旬	26.4	33.3	21.5	1.1	SSW					0.0			33.8	
旬	26.1	31.8	22.0	1.2	SSW					36.5			47.6	
平年差/比	+0.2	+0.7	0.0							54			106	

観測所名	吉賀										10 以上積算気温			248
日付	気温( )			風向・風速(m/s)						降水量(mm)			日照(h)	
	平均	最高	最低	平均	最多	最大	風向	瞬間	風向	日計	1時間	10分		
11	26.6	31.4	23.7	1.4	NNE	3.5	N	6.2	N	0.5	0.5	0.5	3.4	
12	26.2	29.5	22.3	1.8	SW	4.7	WSW	8.7	SE	0.5	0.5	0.5	0.7	
13	24.6	26.4	22.8	1.4	NE	4	NE	8.0	ENE	9.0	2.0	1.0	0.1	
14	25.0	31.3	21.1	2.1	NNE	4.8	NE	8.2	ENE	0.0	0.0	0.0	9.7	
15	21.5	23.6	18.9	1.3	SSE	3.2	SW	6.8	SW	13.5	6.5	3.0	0.0	
16	25.1	30.6	20.9	1.6	WSW	5	SW	8.0	WSW	0.0	0.0	0.0	5.6	
17	25.0	32.0	20.6	1.2	WSW	4.5	WSW	7.8	WSW	0.0	0.0	0.0	6.1	
18	24.1	31.6	19.4	1.5	WSW	6.3	WSW	9.5	WSW	0.0	0.0	0.0	9.7	
19	24.5	32.7	18.8	1.0	WSW	3.5	WSW	6.8	WSW	0.0	0.0	0.0	10.0	
20	25.8	30.5	21.3	1.3	W	5.2	WSW	10.3	SW	0.0	0.0	0.0	3.0	
前半旬	24.8	28.4	21.8	1.6	NNE					23.5			13.9	
後半旬	24.9	31.5	20.2	1.3	WSW					0.0			34.4	
旬	24.8	30.0	21.0	1.5	NE					23.5			48.3	
平年差/比	//	//	//							//			//	

### 地域雨量観測旬報

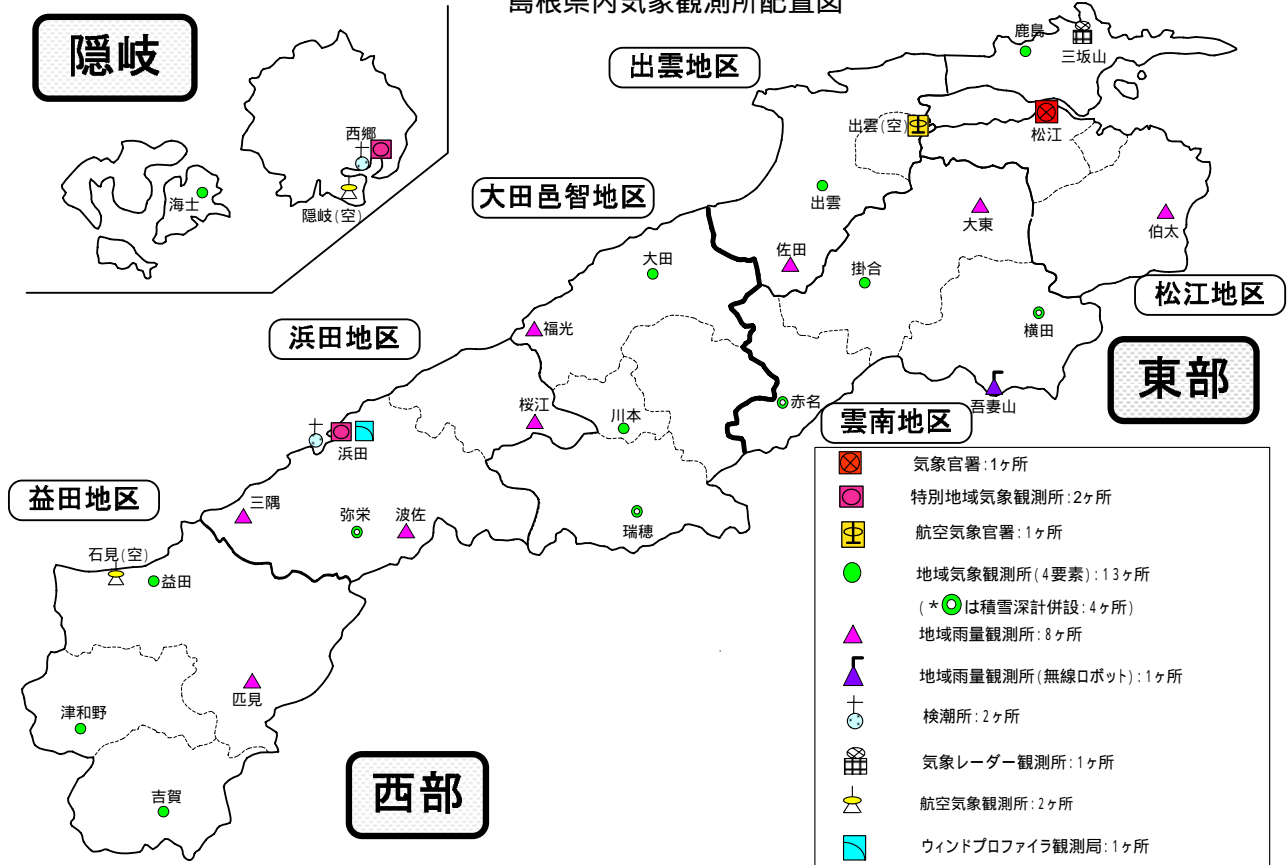
2009年8月11日～20日 島根県 (68)

(1/1)

観測所名	大東				伯太				佐田				福光				吾妻山				桜江			
	降水量(mm)				降水量(mm)				降水量(mm)				降水量(mm)				降水量(mm)				降水量(mm)			
	日計	平年比	最大1時間	最大10分間	日計	平年比	最大1時間	最大10分間	日計	平年比	最大1時間	最大10分間	日計	平年比	最大1時間	最大10分間	日計	平年比	最大1時間	最大10分間	日計	平年比	最大1時間	最大10分間
11	1.5		0.5	0.5	5.0		1.5	0.5	0.0		0.0	0.0	0.0		0.0	0.0	6.5		3.5		0.0		0.0	0.0
12	0.0		0.0	0.0	0.0		0.0	0.0	0.5		0.5	0.5	1.0		1.0	1.0	1.0		1.0		1.0		0.5	0.5
13	11.0		8.0	3.0	9.5		2.5	1.0	11.0		3.5	2.0	15.5		5.0	1.5	19.0		3.5		13.5		5.0	2.0
14	0.5		0.5	0.5	0.0		0.5	0.5	0.5		0.5	0.5	0.5		0.5	0.5	2.5		1.0		1.0		1.0	0.5
15	6.5		3.5	1.0	18.5		7.5	2.0	8.5		5.5	2.5	10.0		6.0	2.0	6.5		3.5		8.0		5.0	2.5
半旬計/最大	19.5	77	8.0	3.0	33.0	147	7.5	2.0	20.5	79	5.5	2.5	27.0	141	6.0	2.0	35.5	104	3.5		23.5	98	5.0	2.5
16	0.0		0.0	0.0	0.0		0.0	0.0	0.5		0.5	0.5	0.0		0.0	0.0	0.0		0.0		0.5		0.5	0.5
17	0.0		0.0	0.0	0.0		0.0	0.0	4.5		3.5	2.0	0.0		0.0	0.0	0.0		0.0		0.0		0.0	0.0
18	0.0		0.0	0.0	0.0		0.0	0.0	0.0		0.0	0.0	0.0		0.0	0.0	0.0		0.0		0.0		0.0	0.0
19	0.0		0.0	0.0	0.0		0.0	0.0	0.0		0.0	0.0	0.0		0.0	0.0	0.0		0.0		0.0		0.0	0.0
20	0.0		0.0	0.0	0.0		0.0	0.0	0.0		0.0	0.0	0.0		0.0	0.0	0.0		0.0		0.0		0.0	0.0
半旬計/最大	0.0	0	0.0	0.0	0.0	0	0.0	0.0	5.0	17	3.5	2.0	0.0	0	0.0	0.0	0.0	0	0.0		0.5	2	0.5	0.5
旬計	19.5	38			33.0	76			25.5	48			27.0	67			35.5	51			24.0	47		
旬最大	11.0		8.0	3.0	18.5		7.5	2.0	11.0		5.5	2.5	15.5		6.0	2.0	19.0		3.5		13.5		5.0	2.5
起日	13		13	13	15		15	15	13		15	15	13		15	15	13		15		13		15	15

観測所名	三隅				波佐				匹見															
	降水量(mm)				降水量(mm)				降水量(mm)				降水量(mm)				降水量(mm)				降水量(mm)			
	日計	平年比	最大1時間	最大10分間	日計	平年比	最大1時間	最大10分間	日計	平年比	最大1時間	最大10分間	日計	平年比	最大1時間	最大10分間	日計	平年比	最大1時間	最大10分間	日計	平年比	最大1時間	最大10分間
11	0.0		0.0	0.0	0.5		0.5	0.5	0.5		0.5	0.5												
12	0.0		0.0	0.0	0.0		0.0	0.0	0.0		0.0	0.0												
13	11.5		7.0	4.0	19.5		5.0	2.0	13.5		2.5	1.0												
14	0.0		0.0	0.0	0.0		0.5	0.0	0.0		0.0	0.0												
15	9.0		4.0	1.0	5.0		2.5	1.5	15.5		5.5	1.5												
半旬計/最大	20.5	100	7.0	4.0	25.0	70	5.0	2.0	29.5	88	5.5	1.5												
16	0.0		0.0	0.0	0.0		0.0	0.0	0.0		0.0	0.0												
17	0.0		0.0	0.0	0.0		0.0	0.0	0.0		0.0	0.0												
18	0.0		0.0	0.0	0.0		0.0	0.0	0.0		0.0	0.0												
19	0.0		0.0	0.0	0.0		0.0	0.0	0.0		0.0	0.0												
20	0.0		0.0	0.0	0.0		0.0	0.0	0.0		0.0	0.0												
半旬計/最大	0.0	0	0.0	0.0	0.0	0	0.0	0.0	0.0	0	0.0	0.0												
旬計	20.5	47			25.0	38			29.5	44														
旬最大	11.5		7.0	4.0	19.5		5.0	2.0	15.5		5.5	1.5												
起日	13		13	13	13		13	13	15		15	15												

島根県内気象観測所配置図



平成21年4月1日現在

島根県地域気象観測所（アメダス）所在地一覧表

観測所	気温	降水量	日照	風向 風速	積雪	所在地	緯度	経度	海面上 の高さ
西郷						隠岐郡隠岐の島町西町大城（西郷特別地域気象観測所）	36°12.2'	133°20.0'	27m
西郷岬						隠岐郡隠岐の島町岬町字風の松（隠岐航空気象観測所）	36°10.7'	133°19.4'	80m
海士						隠岐郡海士町大字海士	36°05.8'	133°05.8'	3m
鹿島						松江市鹿島町北講武	35°31.2'	133°01.3'	5m
斐川						簸川郡斐川町大字沖州字反（出雲空港出張所）	35°24.8'	132°53.4'	2m
松江						松江市西津田（松江地方気象台）	35°27.4'	133°03.9'	17m
出雲						出雲市芦渡町	35°19.9'	132°43.8'	20m
大東						雲南市大東町下阿用	35°19.1'	132°57.9'	56m
伯太						安来市伯太町母里	35°21.0'	133°16.4'	23m
佐田						出雲市佐田町大呂	35°13.3'	132°43.4'	100m
大田						大田市大田町大田	35°11.4'	132°29.8'	30m
掛合						雲南市掛合町掛合	35°11.9'	132°49.0'	215m
横田						仁多郡奥出雲町稲原	35°10.4'	133°06.2'	369m
福光						大田市温泉津町福光	35°04.2'	132°19.9'	8m
赤名						飯石郡飯南町下赤名	35°00.1'	132°42.7'	444m
吾妻山						仁多郡奥出雲町大馬木	35°04.2'	133°02.2'	1012m
桜江						江津市桜江町川戸	34°57.4'	132°20.1'	25m
川本						邑智郡川本町川本	34°58.6'	132°29.5'	132m
浜田						浜田市大辻町（浜田特別地域気象観測所）	34°53.8'	132°04.2'	19m
瑞穂						邑智郡邑南町淀原	34°51.2'	132°31.8'	327m
三隅						浜田市三隅町三隅	34°47.3'	131°57.5'	11m
弥栄						浜田市弥栄町長安本郷	34°46.6'	132°06.5'	380m
波佐						浜田市金城町波佐	34°46.8'	132°11.8'	370m
高津						益田市内田町（石見航空気象観測所）	34°40.5'	131°47.4'	54m
益田						益田市あけぼの東町	34°40.6'	131°50.6'	4m
匹見						益田市匹見町匹見	34°34.3'	132°01.0'	259m
津和野						鹿足郡津和野町森村口	34°27.7'	131°46.2'	165m
吉賀						鹿足郡吉賀町七日市	34°23.5'	131°53.6'	250m

# 中国地方 1か月予報

(8月22日から9月21日までの天候見通し)

平成21年8月21日  
広島地方气象台発表

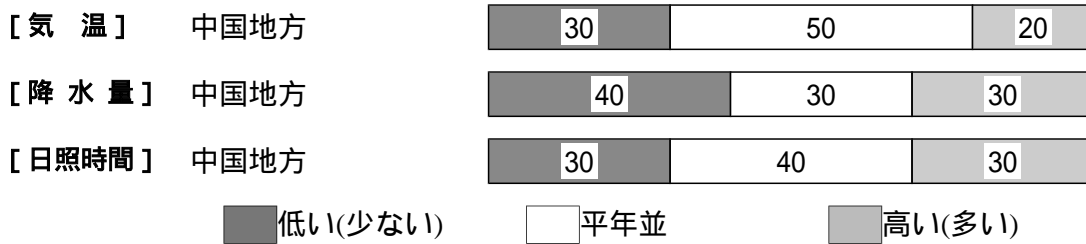
## <予想される向こう1か月の天候>

向こう1か月の出現の可能性が最も大きい天候と特徴のある気温、降水量等の確率は以下のとおりです。  
平年と同様に晴れの日が多いでしょう。

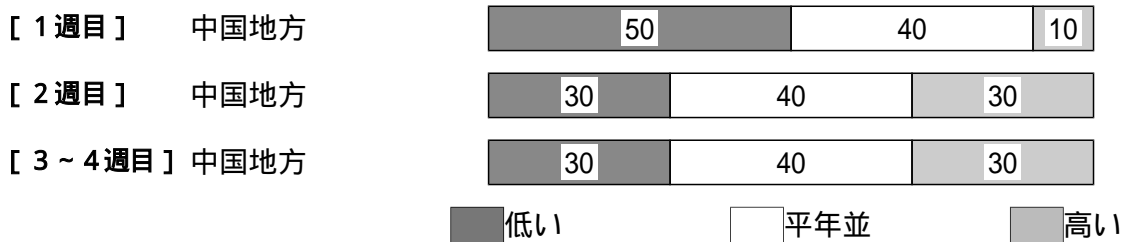
向こう1か月の気温は平年並の確率50%です。

週別の気温は、1週目は低い確率50%です。

## <向こう1か月の気温、降水量、日照時間の各階級の確率(%)>



## <気温経過の各階級の確率(%)>



## <予報の対象期間>

1か月 : 8月22日(土) ~ 9月21日(月)  
1週目 : 8月22日(土) ~ 8月28日(金)  
2週目 : 8月29日(土) ~ 9月4日(金)  
3~4週目 : 9月5日(土) ~ 9月18日(金)

## <次回発表予定等>

1か月予報 : 毎週金曜日 14時30分 次回は8月28日  
3か月予報 : 8月25日(火) 14時

< 参考資料（平年並の範囲等） >

( 1 ) 30 年平均値（向こう 1 か月の平均気温、降水量、日照時間と 1 週目、2 週目、3 ~ 4 週目の平均気温）

	気 温 ( )	降 水 量 (mm)	日照時間 (時間)	気 温( )		
				1 週目	2 週目	3 ~ 4 週目
松江	23.8	200.4	166.1	25.7	24.9	22.8
西郷	23.1	200.0	174.9	25.0	24.1	22.2
浜田	23.8	197.6	179.2	25.6	24.8	22.9
鳥取	23.9	221.8	164.7	26.0	25.1	22.8
米子	23.8	214.9	171.7	25.8	25.0	22.8
境	24.1	213.5	173.5	26.0	25.2	23.2
広島	25.6	170.1	174.4	27.4	26.6	24.6
呉	25.2	164.7	177.6	26.8	26.2	24.4
福山	24.8	146.7	185.5	26.7	25.9	23.8
岡山	25.5	142.4	174.6	27.5	26.7	24.5
津山	23.1	197.1	160.7	25.1	24.3	22.1

なお、気温、降水量、日照時間の「平年並」の範囲は、地点ごとに幾分違いはありますが、下に示した地域平均の「平年並」の範囲を参考にして下さい。

( 2 ) 1971 ~ 2000 年のデータに基づいた向こう 1 か月地域平均の気温、降水量、日照時間の平年差(比)の「平年並」の範囲は次のとおりです。

	気温平年差( )	降水量平年比(%)	日照時間平年比(%)
中国地方	-0.4 ~ +0.6	70 ~ 106	95 ~ 104
山陰	-0.4 ~ +0.4	74 ~ 110	93 ~ 106
山陽	-0.5 ~ +0.6	63 ~ 109	94 ~ 104

( 3 ) この予報期間の 1 週目、2 週目、3 ~ 4 週目の地域平均の気温平年差の「平年並」の範囲は次のとおりです。

	1 週目	2 週目	3 ~ 4 週目
中国地方	-0.4 ~ +0.6	-0.6 ~ +0.6	-0.7 ~ +0.8
山陰	-0.5 ~ +0.7	-0.7 ~ +0.7	-0.6 ~ +0.7
山陽	-0.3 ~ +0.6	-0.4 ~ +0.5	-0.7 ~ +0.8

< 参考資料（利用上の注意） >

( 1 ) 気温(降水量)等は、「低い(少ない)」「平年並」「高い(多い)」の 3 つの階級で予報します。階級の幅は、1971 ~ 2000 年の 30 年間に於ける各階級の出現率が等分(それぞれ 33%)となるように決めてあります(気候的出現率と呼びます)。

( 2 ) 予報する確率の数値は、それぞれの階級が出現する可能性の大きさを表しています。予測資料の信頼性が大きい場合には気候的出現率から大きく隔たった 10%以下や 60%以上の確率を付けられますが、特定の階級を強調できない場合には気候的出現率と同じかそれと同程度(30%、40%)の確率しか付けられません。

( 3 ) 晴れや雨などの天気日数は、平年の日数よりも多い(少ない)場合は「平年に比べて多い(少ない)」、また平年の日数と同程度に多い(少ない)場合には「平年と同様に多い(少ない)」と表現します。なお、単に多い(少ない)と表現した場合には対象期間の 2 分の 1 より多い(少ない)ことを意味します。