

島根県農業気象速報

平成21年6月上旬

島根県
松江地方気象台

平成21年6月11日発行

気象概況 平成21年6月上旬

低気圧や前線の影響で曇りや雨の日が多くなり、9日には中国地方は梅雨入りとなった。

日付	天気概況	松江(6時～18時)	松江(18時～翌06時)
1日	高気圧に覆われる	快晴	晴後薄曇
2日	気圧の谷の影響を受ける	薄曇	曇後時々雨
3日	東シナ海の低気圧が東進	曇一時雨	曇後雨
4日	四国沖を低気圧が東進	曇時々雨	曇
5日	南岸の前線上を低気圧が東進	雨時々曇、雷を伴う	曇
6日	寒気の影響を受ける	曇	曇
7日	寒気の影響を受ける	雨後曇	曇
8日	寒気の影響を受ける	曇	曇一時晴
9日	黄海を低気圧が東進	曇	曇後雨
10日	南岸の前線の影響を受ける	雨後曇	曇後一時雨

気象官署の観測値(6月上旬)

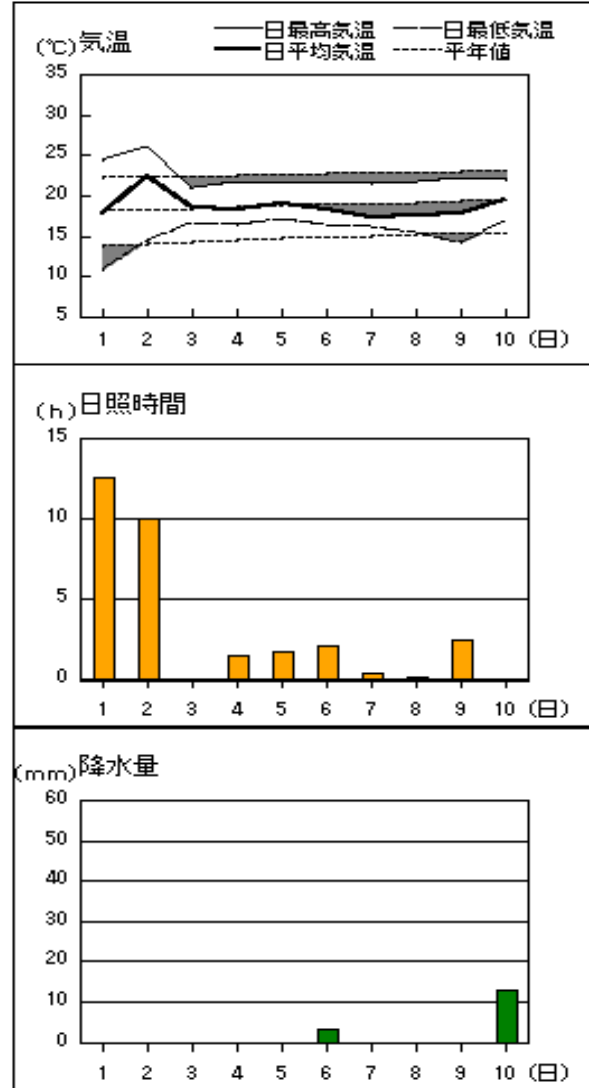
要素	気温()						降水量(mm)		日照時間(h)	
	平均		最高		最低					
官署	本年	平年	本年	平年	本年	平年	本年	平年	本年	平年
松江	19.1	20.2	22.5	25.1	15.9	15.9	29.0	41.2	20.2	66.1
浜田	19.6	19.7	23.0	23.9	16.5	15.8	48.0	42.7	26.4	66.1
西郷	18.6	18.8	22.4	23.2	15.4	14.6	16.0	40.4	30.9	69.2

平均気温は、松江「低い」、浜田・西郷「平年並」。降水量は、松江・浜田「平年並」、西郷「少ない」。日照時間は、全域「かなり少ない」。

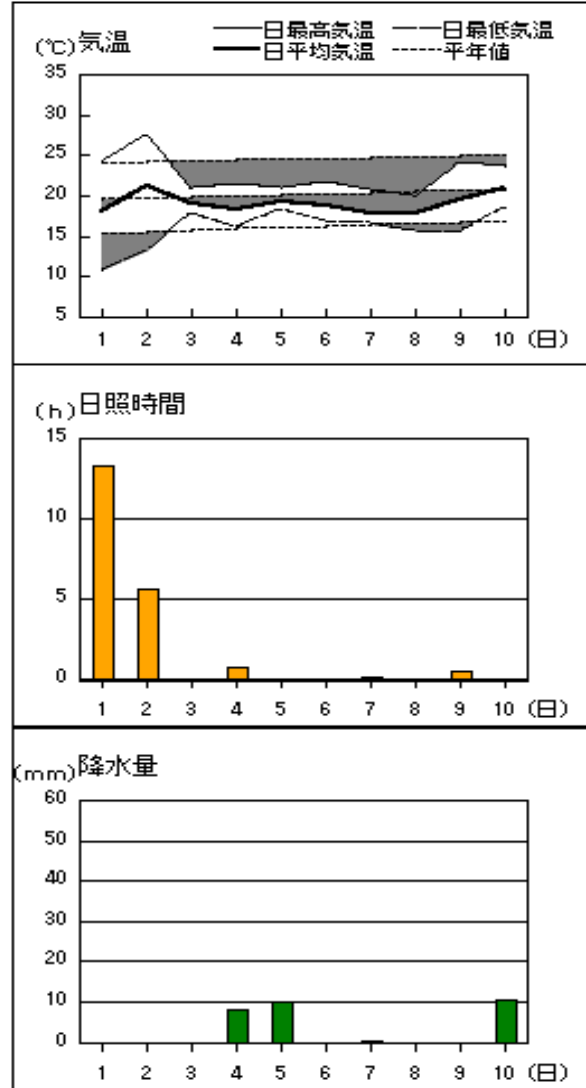
注：地上気象観測における平年の統計期間は、松江、浜田、西郷とも1971～2000年の30年間である。

アメダス 気象経過図：2009年6月1日-2009年6月10日

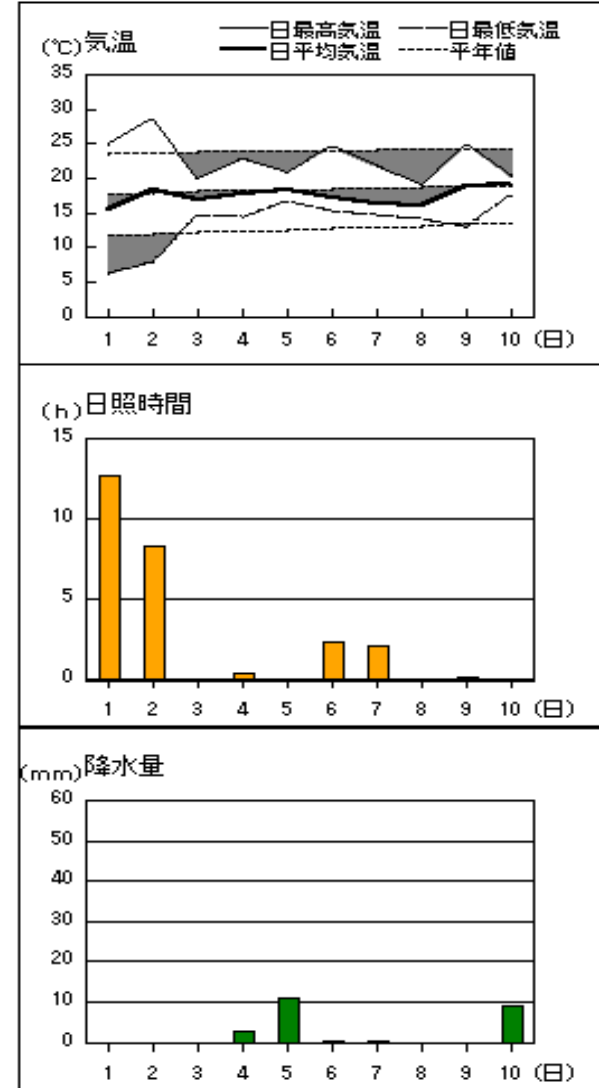
西郷



松江

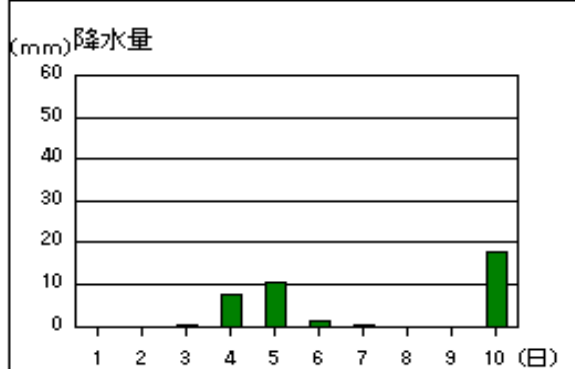
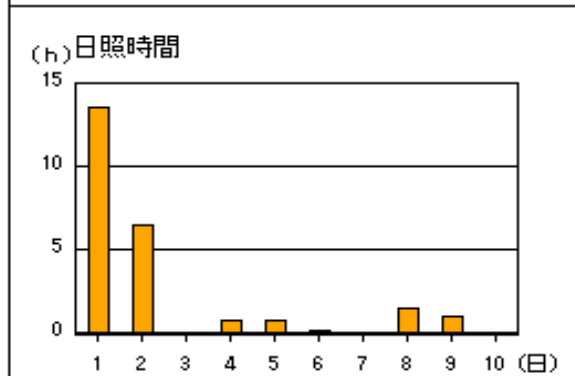
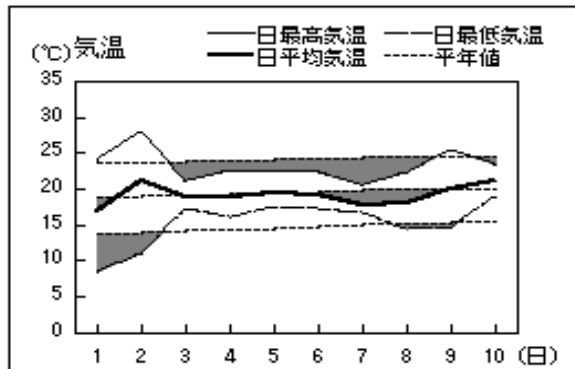


横田

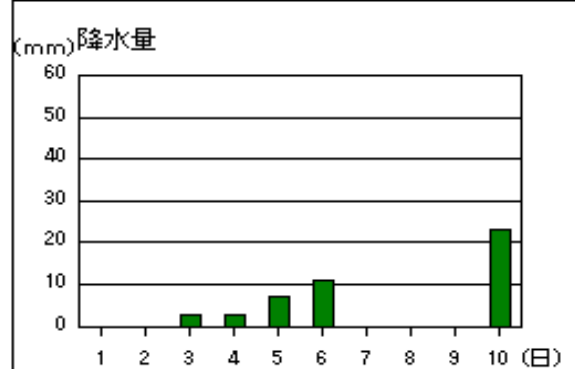
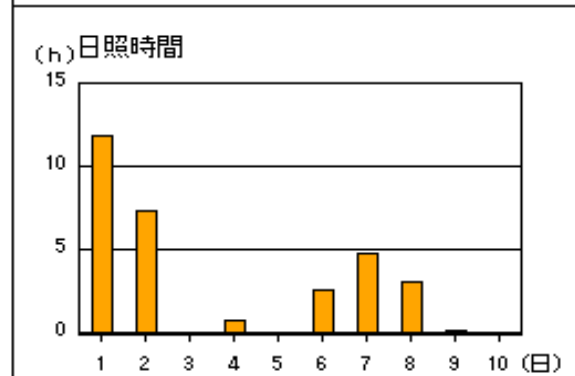
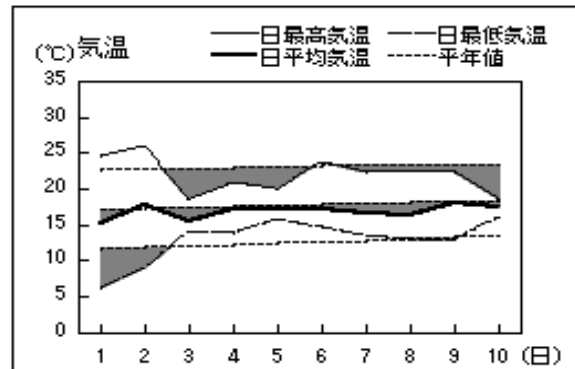


アメダス 気象経過図：2009年6月1日-2009年6月10日

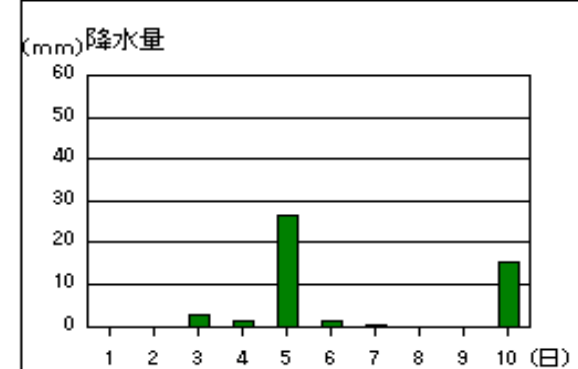
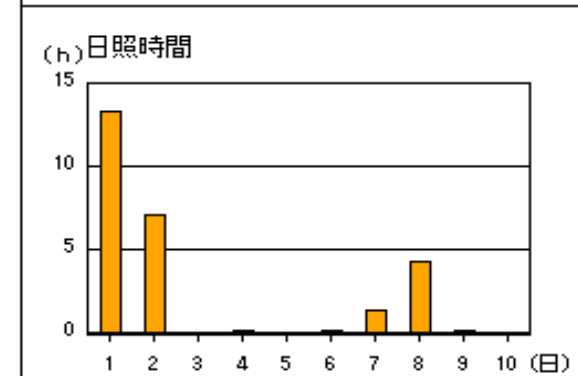
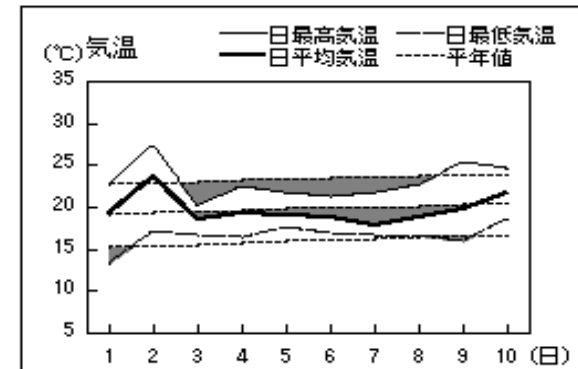
出雲



赤名

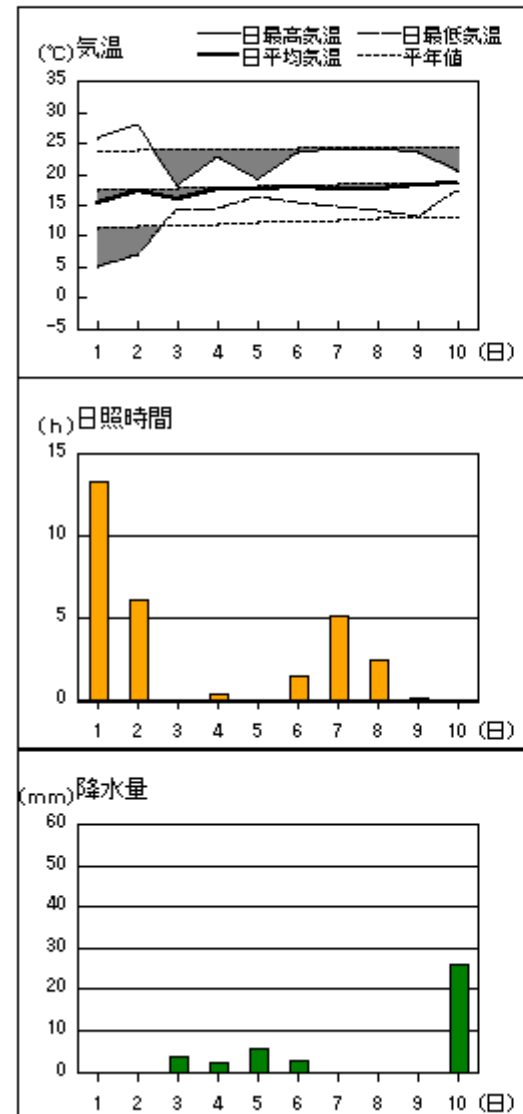


浜田

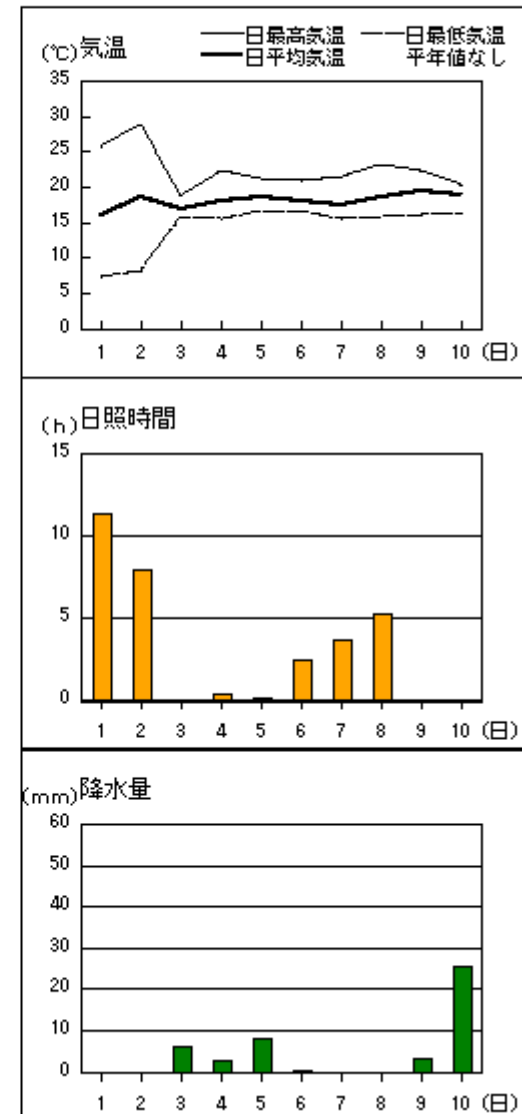


アメダス 気象経過図：2009年6月1日-2009年6月10日

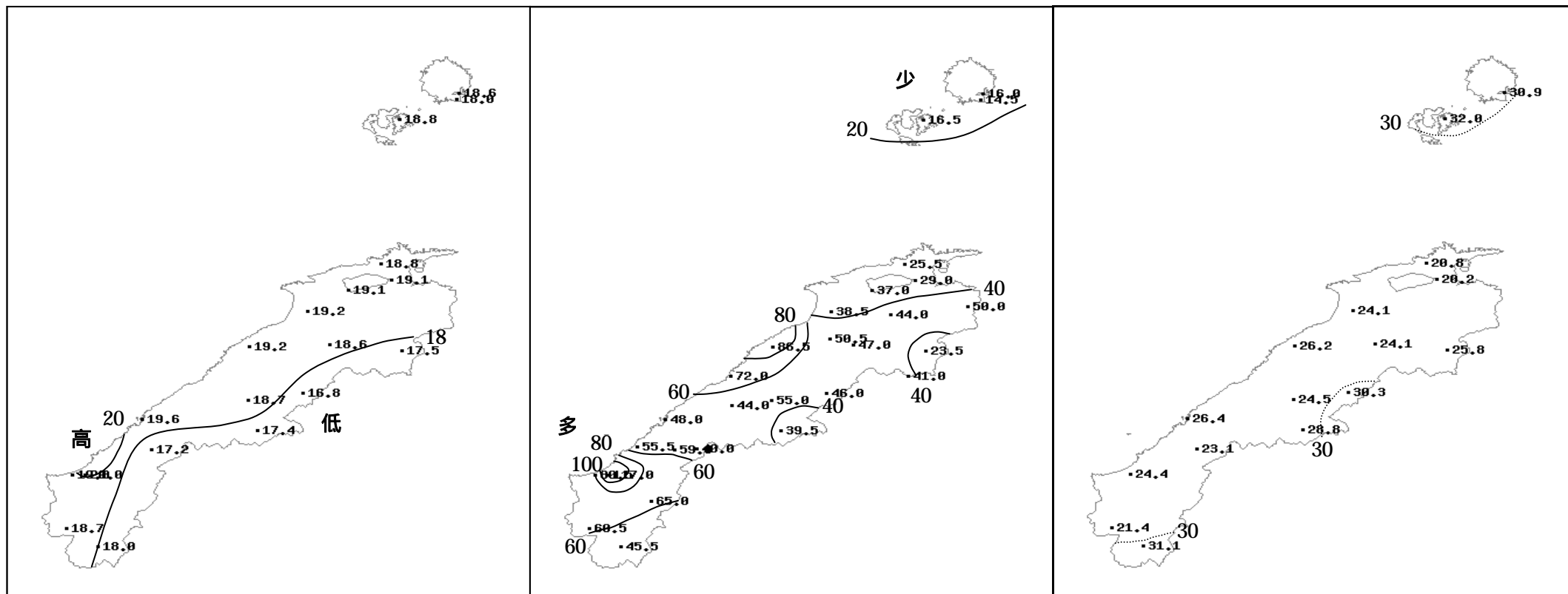
瑞穂



吉賀



2009年(平成21年)6月上旬の気象分布図



平均気温 ()

降水量 (mm)

日照時間 (h)

地域気象観測旬報

2009年6月1日～10日 島根県 (68)
(1/5)

観測所名	西郷										10 以上積算気温			186
	気温()			風向・風速(m/s)						降水量(mm)			日照(h)	
	平均	最高	最低	平均	最多	最大	風向	瞬間	風向	日計	1時間	10分		
1	17.7	24.3	10.7	2.8	NW	6.3	WSW	10.0	WSW	0.0	0.0	0.0	12.5	
2	22.3	26.0	14.4	5.0	WSW	9.9	WSW	15.6	W	0.0	0.0	0.0	10.0	
3	18.5	21.0	16.6	2.3	WSW	5.8	WSW	8.6	WSW	0.0	0.0	0.0	0.0	
4	18.3	21.7	16.4	2.3	NE	5.9	ENE	8.4	ENE	0.0	0.0	0.0	1.5	
5	18.9	21.8	17.2	3.7	NE	7.2	ENE	11.4	NE	0.0	0.0	0.0	1.7	
6	18.2	21.8	16.4	2.9	NE	5.1	NW	8.5	NE	3.0	3.0	1.5	2.1	
7	17.3	21.4	16.0	2.0	NW	4.8	W	6.4	W	0.0	0.0	0.0	0.4	
8	17.5	21.6	15.4	1.8	ENE	4.3	ENE	5.8	ENE	0.0	0.0	0.0	0.2	
9	17.7	22.1	14.1	1.9	WNW	5.5	ENE	7.8	E	0.0	0.0	0.0	2.5	
10	19.4	21.9	16.8	2.8	SW	8.3	SW	14.7	WSW	13.0	3.5	1.5	0.0	
前半旬	19.1	23.0	15.1	3.2	WSW					0.0			25.7	
後半旬	18.0	21.8	15.7	2.3	NW					16.0			5.2	
旬	18.6	22.4	15.4	2.8	NE					16.0			30.9	
平年差/比	-0.3	-0.3	+0.6							48			50	

観測所名	西郷岬										10 以上積算気温			180
	気温()			風向・風速(m/s)						降水量(mm)			日照(h)	
	平均	最高	最低	平均	最多	最大	風向	瞬間	風向	日計	1時間	10分		
1	17.4	23.0	11.7	3.1	SW	6.6	W	8.7	W	0.0	0.0	0.0		
2	20.9	25.1	15.9	5.9	WSW	10.0	WSW	12.9	WSW	0.0	0.0	0.0		
3	17.7	19.7	16.3	2.6	WSW	6.8	WSW	9.3	W	0.0	0.0	0.0		
4	17.6	20.4	15.9	3.8	NE	7.4	NE	8.7	NE	0.5	0.5	0.5		
5	18.5	20.6	17.2	6.3	NE	9.3	NE	12.3	NE	0.0	0.0	0.0		
6	17.6	21.3	15.7	4.8	NNW	8.6	NNE	11.8	NNE	2.5	2.5	1.0		
7	16.7	19.3	15.5	2.5	NNW	4.7	NNW	6.2	NNW	0.0	0.0	0.0		
8	16.8	19.6	15.2	2.3	N	4.3	NNE	5.7	E	0.0	0.0	0.0		
9	17.3	19.9	14.2	2.8	ENE	6.8	NE	8.2	NE	0.0	0.0	0.0		
10	19.0	20.2	17.7	4.1	SSE	8.8	SW	11.8	SW	11.5	3.5	1.5		
前半旬	18.4	21.8	15.4	4.3	NE					0.5				
後半旬	17.5	20.1	15.7	3.3	NNW					14.0				
旬	18.0	20.9	15.5	3.8	NE					14.5				
平年差/比	//	//	//							//				

観測所名	海士										10 以上積算気温			188
	気温()			風向・風速(m/s)						降水量(mm)			日照(h)	
	平均	最高	最低	平均	最多	最大	風向	瞬間	風向	日計	1時間	10分		
1	18.3	23.9	10.1	2.0	SW	4.9	SW	10.0	SSW	0.0	0.0	0.0	13.0	
2	22.6	25.9	18.8	4.2	SW	6.6	SW	16.0	SW	0.0	0.0	0.0	8.6	
3	18.4	20.8	16.5	1.4	SW	3.8	WSW	7.5	WSW	0.5	0.5	0.5	0.0	
4	18.6	21.4	16.5	1.6	ENE	3.8	NE	5.9	E	0.5	0.5	0.5	2.3	
5	19.6	23.9	17.6	1.9	E	5.5	E	8.5	NE	1.0	1.0	0.5	1.7	
6	17.8	19.6	16.3	2.3	NNE	4.1	NNE	8.0	NE	2.0	1.5	1.0	0.9	
7	16.7	18.4	15.9	1.4	N	3.3	NNE	5.8	NE	1.0	0.5	0.5	0.0	
8	17.7	20.7	15.3	1.2	NNE	4.3	NNE	6.9	NNE	0.0	0.0	0.0	2.9	
9	18.3	22.7	14.6	1.1	ESE	3.5	ENE	7.4	SSE	0.0	0.0	0.0	2.6	
10	20.1	22.6	17.7	2.4	SE	5.6	SW	13.3	W	11.5	3.5	1.0	0.0	
前半旬	19.5	23.2	15.9	2.2	SW					2.0			25.6	
後半旬	18.1	20.8	16.0	1.7	NNE					14.5			6.4	
旬	18.8	22.0	15.9	2.0	SW					16.5			32.0	
平年差/比	-0.4	-0.9	+0.6							49			58	

観測所名	鹿島										10 以上積算気温			188
	気温()			風向・風速(m/s)						降水量(mm)			日照(h)	
	平均	最高	最低	平均	最多	最大	風向	瞬間	風向	日計	1時間	10分		
1	17.5	24.6	10.1	2.2	ENE	6.5	SSW	10.4	WSW	0.0	0.0	0.0	13.1	
2	21.2	28.3	12.7	2.8	SW	9.4	WSW	14.4	WSW	0.0	0.0	0.0	5.8	
3	18.5	20.9	17.0	1.0	ENE	3.1	SSW	5.4	S	0.0	0.0	0.0	0.0	
4	18.6	22.7	16.3	0.9	E	2.8	ESE	4.9	ESE	5.5	1.5	1.0	0.7	
5	19.1	21.0	17.3	0.9	N	3.3	SSW	5.4	E	5.0	2.0	0.5	0.0	
6	18.5	21.5	16.8	1.4	NNE	3.6	N	7.4	NNE	0.0	0.0	0.0	0.5	
7	17.4	19.1	16.4	1.2	N	3	NNW	5.9	NW	1.5	0.5	0.5	0.0	
8	17.3	19.7	14.1	0.9	N	3.2	NNW	5.6	NNW	0.0	0.0	0.0	0.0	
9	19.4	25.3	13.9	0.9	W	4.5	S	7.7	SSE	0.0	0.0	0.0	0.7	
10	20.7	23.2	18.3	2.6	SSW	7.4	SSW	14.2	SSW	13.5	4.5	1.5	0.0	
前半旬	19.0	23.5	14.7	1.6	ENE					10.5			19.6	
後半旬	18.7	21.8	15.9	1.4	N					15.0			1.2	
旬	18.8	22.6	15.3	1.5	N					25.5			20.8	
平年差/比	-0.7	-1.0	0.0							82			35	

) : 統計値を求める対象となる資料の一部が欠けているが、その範囲が許容の範囲内の値。
] : 統計値を求める対象となる資料が、許容する範囲内の資料数を満たさず、十分な信頼を保障できない値である。
 x : 統計値を求める対象となる資料が、参考値もしくは欠測により全く統計値を求めることができない。

地域気象観測旬報

2009年6月1日～10日 島根県 (68)
(2/5)

観測所名	斐川										10 以上積算気温			191
	気温()			風向・風速(m/s)						降水量(mm)			日照(h)	
	平均	最高	最低	平均	最多	最大	風向	瞬間	風向	日計	1時間	10分		
1	17.9	24.4	9.7	5.3	WSW	10.1	WSW	13.4	WSW	0.0	0.0	0.0		
2	21.2	28.5	12.3	5.0	WSW	10.9	WSW	14.9	WSW	0.0	0.0	0.0		
3	18.7	21.3	17.3	2.0	SW	5.3	W	7.7	W	0.5	0.5	0.5		
4	18.5	21.9	16.3	4.4	ENE	7.8	E	9.3	ENE	6.0	2.5	1.5		
5	19.1	21.2	17.5	2.3	ENE	5.1	ENE	6.2	E	11.0	3.5	1.0		
6	18.8	20.9	17.0	3.8	NNE	7.6	NNE	8.7	NNE	0.0	0.0	0.0		
7	18.0	20.6	16.8	3.2	NNE	6.9	NNE	7.7	NNE	0.5	0.5	0.5		
8	17.9	21.1	14.9	2.7	E	5.6	NNE	6.7	NNE	0.0	0.0	0.0		
9	19.5	24.1	14.8	2.4	ENE	6.8	ENE	8.2	ENE	0.0	0.0	0.0		
10	21.2	23.6	19.1	4.0	S	11.1	S	15.4	SSW	19.0	5.5	1.5		
前半旬	19.1	23.5	14.6	3.8	ENE					17.5				
後半旬	19.1	22.1	16.5	3.2	NNE					19.5				
旬	19.1	22.8	15.6	3.5	ENE					37.0				
平年差/比	//	//	//							//				

観測所名	松江										10 以上積算気温			191
	気温()			風向・風速(m/s)						降水量(mm)			日照(h)	
	平均	最高	最低	平均	最多	最大	風向	瞬間	風向	日計	1時間	10分		
1	18.1	24.0	10.7	3.9	W	10.2	W	15.3	W	0.0	0.0	0.0	13.3	
2	21.2	27.5	13.2	3.4	W	9.8	WSW	14.5	WSW	0.0	0.0	0.0	5.6	
3	19.1	21.0	17.8	2.0	W	7	W	10.2	W	0.0	0.0	0.0	0.0	
4	18.2	21.4	16.2	3.0	E	5.2	ESE	7.9	E	8.0	3.0	1.0	0.7	
5	19.2	20.9	18.2	2.2	E	4.9	E	6.6	E	10.0	3.5	1.0	0.0	
6	18.8	21.7	16.8	2.8	NE	6.4	NNE	8.8	NNE	0.0	0.0	0.0	0.0	
7	17.8	20.6	16.5	2.3	NW	4.6	NNE	5.9	ENE	0.5	0.5	0.5	0.1	
8	17.7	19.9	15.6	2.1	E	4.4	E	6.6	ESE	0.0	0.0	0.0	0.0	
9	19.5	24.1	15.7	2.4	ESE	5.2	ESE	7.8	SSE	0.0	0.0	0.0	0.5	
10	20.9	23.7	18.6	2.7	SSW	6.6	S	12.8	SSW	10.5	3.0	1.0	0.0	
前半旬	19.2	23.0	15.2	2.9	W					18.0			19.6	
後半旬	18.9	22.0	16.6	2.5	E					11.0			0.6	
旬	19.1	22.5	15.9	2.7	E					29.0			20.2	
平年差/比	-1.1	-2.1	-0.3							75			35	

観測所名	出雲										10 以上積算気温			192
	気温()			風向・風速(m/s)						降水量(mm)			日照(h)	
	平均	最高	最低	平均	最多	最大	風向	瞬間	風向	日計	1時間	10分		
1	17.0	24.0	8.4	1.5	W	4.3	WSW	9.6	W	0.0	0.0	0.0	13.5	
2	21.2	28.1	11.0	1.8	WSW	4.5	WSW	9.5	W	0.0	0.0	0.0	6.4	
3	18.9	21.3	17.1	1.6	WSW	4.4	SSW	8.5	SSW	0.5	0.5	0.5	0.0	
4	18.8	22.6	16.2	2.3	ENE	4.2	ENE	6.4	NE	7.5	2.5	1.5	0.8	
5	19.4	22.6	17.5	1.9	ENE	4.8	NE	6.7	E	10.5	2.5	1.0	0.8	
6	19.1	22.2	17.3	2.4	ENE	6	NE	9.2	NE	1.5	1.0	0.5	0.1	
7	17.9	20.6	16.6	1.8	ENE	4.4	NE	7.8	ENE	0.5	0.5	0.5	0.0	
8	18.0	22.4	14.5	1.9	ESE	5	NE	8.2	NE	0.0	0.0	0.0	1.5	
9	19.9	25.5	14.7	1.4	ENE	3.6	NE	5.7	NE	0.0	0.0	0.0	1.0	
10	21.3	23.3	19.0	3.3	S	8.3	SSW	18.5	SSE	18.0	6.5	2.0	0.0	
前半旬	19.1	23.7	14.0	1.8	ENE					18.5			21.5	
後半旬	19.2	22.8	16.4	2.2	ENE					20.0			2.6	
旬	19.2	23.3	15.2	2.0	ENE					38.5			24.1	
平年差/比	-0.3	-0.9	+0.5							98			39	

観測所名	大田										10 以上積算気温			192
	気温()			風向・風速(m/s)						降水量(mm)			日照(h)	
	平均	最高	最低	平均	最多	最大	風向	瞬間	風向	日計	1時間	10分		
1	18.2	25.3	11.2	2.2	S	4.8	W	8.7	WSW	0.0	0.0	0.0	13.3	
2	21.8	28.8	13.7	2.1	SSE	4.5	WNW	9.3	W	0.0	0.0	0.0	6.8	
3	18.4	20.7	16.4	1.0	SSE	2.8	SE	6.2	SE	1.5	1.0	0.5	0.0	
4	19.1	24.6	16.0	1.0	N	3.5	N	5.3	N	4.0	2.0	1.0	1.1	
5	19.0	22.0	17.8	0.9	SE	3.8	N	5.6	N	33.0	11.5	5.0	0.2	
6	18.8	22.3	16.8	2.0	N	5.6	N	11.4	N	29.0	22.0	8.0	0.5	
7	17.6	19.8	16.4	1.8	N	4.2	N	8.0	N	0.5	0.5	0.5	0.1	
8	18.3	22.6	15.5	1.5	N	4.3	N	8.3	N	0.0	0.0	0.0	4.1	
9	20.0	25.6	14.9	0.9	SE	2.7	SE	5.6	SE	0.0	0.0	0.0	0.1	
10	20.6	21.9	19.2	2.4	SE	5.6	SE	12.9	SSE	18.5	5.5	2.0	0.0	
前半旬	19.3	24.3	15.0	1.4	SSE					38.5			21.4	
後半旬	19.1	22.4	16.6	1.7	N					48.0			4.8	
旬	19.2	23.4	15.8	1.6	SE					86.5			26.2	
平年差/比	-1.1	-1.6	+0.2							211			42	

地域気象観測旬報

2009年6月1日～10日 島根県 (68)
(3/5)

観測所名	掛合										10 以上積算気温			186	
	気温()			風向・風速(m/s)							降水量(mm)				日照(h)
	平均	最高	最低	平均	最多	最大	風向	瞬間	風向	日計	1時間	10分			
1	16.6	25.7	7.5	1.5	SSE	4.3	NNW	9.4	N	0.0	0.0	0.0	11.7		
2	22.1	29.6	10.5	2.2	SSE	4.5	NW	9.1	SSE	0.0	0.0	0.0	7.4		
3	17.5	19.9	15.7	1.4	S	3.8	S	9.4	S	0.5	0.5	0.5	0.0		
4	18.3	23.1	15.4	0.8	NNW	2.8	NNW	4.9	NNW	4.5	2.0	1.5	0.3		
5	18.6	22.3	16.2	0.7	SE	2.9	NNW	4.5	N	25.0	10.0	3.5	0.0		
6	18.1	22.5	15.9	1.5	NNW	4.4	NNW	6.7	NNW	4.5	2.0	1.0	1.6		
7	17.0	21.2	15.2	1.4	NNW	4.2	NNW	6.2	NNW	0.5	0.5	0.5	1.0		
8	17.3	21.6	15.1	1.2	NNW	4.6	NNW	6.8	NNW	0.0	0.0	0.0	1.2		
9	19.6	25.9	13.8	0.8	SSE	3.4	SSW	6.1	SW	0.0	0.0	0.0	0.4		
10	20.5	22.9	18.4	2.7	S	7.2	SSW	15.6	SSE	12.0	3.0	1.0	0.5		
前半旬	18.6	24.1	13.1	1.3	SSE					30.0			19.4		
後半旬	18.5	22.8	15.7	1.5	NNW					17.0			4.7		
旬	18.6	23.5	14.4	1.4	NNW					47.0			24.1		
平年差/比	-0.4	-1.2	+1.1							114			44		

観測所名	横田										10 以上積算気温			175	
	気温()			風向・風速(m/s)							降水量(mm)				日照(h)
	平均	最高	最低	平均	最多	最大	風向	瞬間	風向	日計	1時間	10分			
1	15.4	24.8	6.1	1.4	W	4.9	WNW	8.8	WNW	0.0	0.0	0.0	12.6		
2	18.4	28.6	8.0	0.9	W	3.9	SW	6.5	W	0.0	0.0	0.0	8.3		
3	16.9	19.9	14.8	1.0	SW	4.3	WNW	8.4	WNW	0.0	0.0	0.0	0.0		
4	17.9	23.0	14.4	0.7	E	2	E	3.7	SW	2.5	1.0	0.5	0.4		
5	18.2	21.0	16.5	0.8	ENE	2.5	E	5.6	E	11.0	9.0	4.0	0.0		
6	17.2	24.6	15.3	1.1	NNE	4.6	NNE	9.0	NNE	0.5	0.5	0.5	2.3		
7	16.4	21.7	14.6	1.3	W	3	ENE	5.9	ENE	0.5	0.5	0.5	2.1		
8	16.1	19.3	14.0	1.1	E	3	WNW	4.6	W	0.0	0.0	0.0	0.0		
9	18.8	24.9	13.1	0.6	NNE	3.2	SW	6.0	SW	0.0	0.0	0.0	0.1		
10	19.2	20.3	17.4	2.3	S	4.9	S	15.2	SSE	9.0	3.0	1.0	0.0		
前半旬	17.4	23.5	12.0	1.0	W					13.5			21.3		
後半旬	17.5	22.2	14.9	1.3	W					10.0			4.5		
旬	17.5	22.8	13.4	1.1	W					23.5			25.8		
平年差/比	-1.0	-1.4	+0.7							59			45		

観測所名	赤名										10 以上積算気温			168	
	気温()			風向・風速(m/s)							降水量(mm)				日照(h)
	平均	最高	最低	平均	最多	最大	風向	瞬間	風向	日計	1時間	10分			
1	15.1	24.5	6.2	1.1	SSE	2.7	N	6.6	NNW	0.0	0.0	0.0	11.8		
2	17.8	26.0	9.0	0.8	SSE	2.8	SE	5.5	SE	0.0	0.0	0.0	7.3		
3	15.5	18.5	14.0	0.6	SSE	2.4	SSE	6.0	S	2.5	1.0	0.5	0.0		
4	17.1	20.9	13.7	0.9	SE	2.7	SE	7.1	SE	2.5	2.0	1.0	0.8		
5	17.2	19.9	15.9	0.5	SE	2.7	SE	5.4	ESE	7.0	2.5	1.0	0.0		
6	17.2	23.7	14.7	1.4	N	3.6	N	8.0	NNW	11.0	9.5	7.0	2.6		
7	16.7	22.3	13.5	1.4	N	3.5	NNW	7.1	N	0.0	0.0	0.0	4.7		
8	16.3	22.7	13.0	1.0	NNE	2.8	NNW	5.3	NW	0.0	0.0	0.0	3.0		
9	18.0	22.3	13.0	0.8	SE	3.6	SE	6.7	SE	0.0	0.0	0.0	0.1		
10	17.4	18.7	16.1	1.2	SSE	2.7	SSE	8.9	SSE	23.0	6.0	1.5	0.0		
前半旬	16.5	22.0	11.8	0.8	SSE					12.0			19.9		
後半旬	17.1	21.9	14.1	1.2	N					34.0			10.4		
旬	16.8	22.0	12.9	1.0	SSE					46.0			30.3		
平年差/比	-1.1	-1.2	+0.4							96			54		

観測所名	川本										10 以上積算気温			187	
	気温()			風向・風速(m/s)							降水量(mm)				日照(h)
	平均	最高	最低	平均	最多	最大	風向	瞬間	風向	日計	1時間	10分			
1	17.2	26.3	9.4	1.4	SW	4.3	SW	8.9	SSW	0.0	0.0	0.0	11.4		
2	18.7	29.4	9.0	0.7	ENE	2.6	WSW	5.7	WSW	0.0	0.0	0.0	6.6		
3	17.6	20.0	15.8	1.2	S	3	SSW	8.4	SE	3.0	2.0	1.0	0.0		
4	19.0	24.3	15.4	0.9	WSW	2.5	SSW	6.0	SSE	2.0	1.5	0.5	0.5		
5	18.6	21.3	17.3	0.7	NE	2	NE	4.4	SSW	29.0	9.0	5.5	0.0		
6	18.9	23.2	16.4	1.1	NNW	2.5	NNW	6.1	N	0.0	0.0	0.0	1.0		
7	18.0	22.5	16.1	1.2	NNW	3.5	NE	6.0	N	0.0	0.0	0.0	3.2		
8	18.5	23.0	15.5	0.8	NNW	2.7	NNE	5.3	NNE	0.0	0.0	0.0	1.8		
9	19.9	25.5	15.3	0.9	E	2.5	SSW	5.9	SSW	0.0	0.0	0.0	0.0		
10	20.4	22.0	18.7	2.6	S	5.9	SSE	13.4	S	21.0	6.0	2.0	0.0		
前半旬	18.2	24.3	13.4	1.0	WSW					34.0			18.5		
後半旬	19.1	23.2	16.4	1.3	NNW					21.0			6.0		
旬	18.7	23.8	14.9	1.2	WSW					55.0			24.5		
平年差/比	-0.5	-1.4	+0.9							129			45		

地域気象観測旬報

2009年6月1日～10日 島根県 (68)
(4/5)

観測所名	浜田										10 以上積算気温			196
	気温()			風向・風速(m/s)						降水量(mm)			日照 (h)	
	平均	最高	最低	平均	最多	最大	風向	瞬間	風向	日計	1時間	10分		
1	19.3	22.6	13.2	4.5	SW	8.9	SW	11.5	SW	0.0	0.0	0.0	13.3	
2	23.6	27.2	17.0	5.2	SW	8.2	SW	12.2	SW	0.0	0.0	0.0	7.1	
3	18.5	20.3	16.7	2.1	WSW	5.6	SW	7.9	WSW	2.5	1.5	0.5	0.0	
4	19.2	22.5	16.4	1.8	NE	3.4	NNE	4.9	N	1.5	1.5	0.5	0.2	
5	19.0	21.8	17.5	2.1	NE	4.7	ENE	7.6	E	26.5	11.0	3.0	0.0	
6	18.7	21.1	16.9	3.3	NE	6.5	NE	11.3	NNE	1.5	1.5	0.5	0.1	
7	17.9	21.8	16.5	3.5	NE	6.6	NNE	10.6	N	0.5	0.5	0.5	1.3	
8	18.7	22.7	16.5	2.8	ENE	6.2	NNE	9.4	NE	0.0	0.0	0.0	4.3	
9	19.7	25.4	15.8	1.5	ENE	3.5	ENE	4.9	ENE	0.0	0.0	0.0	0.1	
10	21.7	24.6	18.5	3.3	S	8.5	SW	13.3	SSW	15.5	6.5	2.0	0.0	
前半旬	19.9	22.9	16.2	3.1	SW					30.5			20.6	
後半旬	19.3	23.1	16.8	2.9	NE					17.5			5.8	
旬	19.6	23.0	16.5	3.0	NE					48.0			26.4	
平年差/比	-0.2	-0.4	+0.5							121			43	

観測所名	瑞穂										10 以上積算気温			174
	気温()			風向・風速(m/s)						降水量(mm)			日照 (h)	
	平均	最高	最低	平均	最多	最大	風向	瞬間	風向	日計	1時間	10分		
1	15.4	25.7	5.0	1.1	W	4.8	W	9.9	WNW	0.0	0.0	0.0	13.2	
2	17.3	27.9	7.0	0.6	ENE	2.9	SSW	5.6	S	0.0	0.0	0.0	6.1	
3	15.9	18.2	14.5	1.1	S	4.4	S	10.7	S	3.5	1.5	0.5	0.0	
4	17.7	22.9	14.2	1.4	E	3.2	E	6.8	ESE	2.0	1.5	0.5	0.4	
5	17.6	19.1	16.3	0.8	ESE	3.2	E	6.8	E	5.5	4.0	2.5	0.0	
6	17.8	23.3	15.3	1.2	WNW	3.7	WNW	8.3	NW	2.5	2.0	1.5	1.5	
7	17.5	24.2	14.8	1.7	WNW	4.2	W	8.2	W	0.0	0.0	0.0	5.1	
8	17.7	24.0	13.9	0.9	WNW	2.9	W	5.7	W	0.0	0.0	0.0	2.4	
9	18.2	23.3	13.2	0.7	ESE	3.1	S	7.9	S	0.0	0.0	0.0	0.1	
10	18.6	20.5	17.2	2.1	S	6.2	S	13.2	S	26.0	7.0	2.5	0.0	
前半旬	16.8	22.8	11.4	1.0	E					11.0			19.7	
後半旬	18.0	23.1	14.9	1.3	WNW					28.5			9.1	
旬	17.4	22.9	13.1	1.2	WNW					39.5			28.8	
平年差/比	-0.8	-1.4	+0.9							93			49	

観測所名	弥栄										10 以上積算気温			172
	気温()			風向・風速(m/s)						降水量(mm)			日照 (h)	
	平均	最高	最低	平均	最多	最大	風向	瞬間	風向	日計	1時間	10分		
1	15.0	24.1	5.9	1.6	N	4.4	W	9.9	WSW	0.0	0.0	0.0	11.7	
2	19.5	28.9	8.0	1.4	SSE	4.5	WSW	8.2	WSW	0.0	0.0	0.0	7.1	
3	16.2	18.5	14.7	0.9	NNE	2.9	SE	5.9	SE	3.0	1.5	1.0	0.0	
4	17.6	21.0	14.8	1.1	N	3	N	6.9	SE	2.0	1.0	1.0	0.1	
5	17.4	19.1	15.9	1.0	NNE	2.9	NNE	4.5	NNE	30.0	8.0	4.0	0.0	
6	16.4	19.1	14.6	1.9	N	4.8	NNE	7.6	NNE	2.5	1.0	0.5	0.0	
7	15.7	20.4	14.3	2.0	NNE	5.2	NNE	7.9	NNE	0.5	0.5	0.5	2.3	
8	16.6	21.9	13.7	1.5	NNE	3.8	N	6.5	NNE	0.0	0.0	0.0	1.9	
9	17.9	23.0	12.6	0.7	N	2	NNE	3.4	S	0.0	0.0	0.0	0.0	
10	19.2	22.4	15.9	1.8	SSW	5.4	S	16.6	SSE	21.0	5.5	2.0	0.0	
前半旬	17.1	22.3	11.9	1.2	N					35.0			18.9	
後半旬	17.2	21.4	14.2	1.6	N					24.0			4.2	
旬	17.2	21.8	13.0	1.4	N					59.0			23.1	
平年差/比	-0.8	-1.5	+0.7							139			37	

観測所名	高津										10 以上積算気温			190
	気温()			風向・風速(m/s)						降水量(mm)			日照 (h)	
	平均	最高	最低	平均	最多	最大	風向	瞬間	風向	日計	1時間	10分		
1	18.8	24.0	12.9	3.9	S	6.3	WNW	8.7	WNW	0.0	0.0	0.0		
2	21.9	28.9	15.6	4.3	SSE	9.4	W	12.3	WSW	0.0	0.0	0.0		
3	18.0	19.3	16.9	2.0	SSE	5.4	SSE	8.7	S	2.0	1.0	0.5		
4	18.4	21.3	16.5	1.3	NNW	3.2	NE	4.6	NE	1.0	0.5	0.5		
5	18.4	20.8	17.2	1.6	NNE	3.6	NNE	6.7	NNE	50.0	26.5	6.5		
6	18.1	19.3	16.9	2.9	NNE	5.3	NNE	9.3	NNE	4.5	3.0	1.0		
7	17.6	20.1	16.6	3.0	NNE	5.2	N	8.2	N	0.0	0.0	0.0		
8	18.0	20.9	15.6	2.3	N	5.4	N	7.7	NNE	0.0	0.0	0.0		
9	19.8	24.6	15.3	1.5	SSE	4.7	SSE	5.7	SSE	0.5	0.5	0.5		
10	21.0	23.0	17.7	6.4	SSE	12.3	SSE	16.5	S	22.5	7.5	2.5		
前半旬	19.1	22.9	15.8	2.6	SSE					53.0				
後半旬	18.9	21.6	16.4	3.2	NNE					27.5				
旬	19.0	22.2	16.1	2.9	SSE					80.5				
平年差/比	//	//	//							//				

地域気象観測旬報

2009年6月1日～10日 島根県 (68)

(5/5)

観測所名	益田									10 以上積算気温			200
日付	気温()			風向・風速(m/s)					降水量(mm)			日照(h)	
	平均	最高	最低	平均	最多	最大	風向	瞬間	風向	日計	1時間		10分
1	19.5	26.0	12.3	1.7	WNW	4.8	WNW	8.1	W	0.0	0.0	0.0	13.3
2	22.6	31.2	14.7	1.6	ESE	4.8	WNW	9.6	WNW	0.0	0.0	0.0	7.1
3	19.1	20.6	17.3	1.3	ESE	3.7	S	6.4	SSW	4.0	2.5	1.5	0.0
4	19.7	22.3	17.1	1.1	NNW	2.6	N	4.4	N	1.0	1.0	0.5	0.1
5	19.3	21.4	18.1	1.0	N	3.6	SW	7.0	SW	80.0	37.0	10.5	0.0
6	19.0	20.5	17.5	1.8	NNE	3.7	N	7.7	N	6.0	5.0	1.5	0.0
7	18.6	21.1	17.3	1.9	NNE	4.6	N	8.7	N	0.5	0.5	0.5	0.3
8	19.4	22.7	17.1	1.6	N	4.3	N	7.3	N	0.0	0.0	0.0	3.6
9	20.6	24.9	16.6	0.9	SSE	1.9	NNW	3.6	N	0.0	0.0	0.0	0.0
10	22.1	24.5	18.4	2.8	S	6.5	S	13.7	S	25.5	10.5	4.5	0.0
前半旬	20.0	24.3	15.9	1.3	ESE)					85.0			20.5
後半旬	19.9	22.7	17.4	1.8	NNE					32.0			3.9
旬	20.0	23.5	16.6	1.6	N)					117.0			24.4
平年差/比	-0.3	-0.9	+0.6							342			38

観測所名	津和野									10 以上積算気温			187
日付	気温()			風向・風速(m/s)					降水量(mm)			日照(h)	
	平均	最高	最低	平均	最多	最大	風向	瞬間	風向	日計	1時間		10分
1	17.9	27.2	9.3	1.3	SE	5.7	SSE	10.5	S	0.0	0.0	0.0	12.0
2	21.2	29.7	12.1	1.8	SSW	4.9	SSW	10.3	SSW	0.0	0.0	0.0	7.4
3	18.0	20.3	16.3	1.6	SSW	4.9	SW	10.5	S	3.5	2.5	2.0	0.0
4	19.2	22.2	16.9	1.1	N	4.6	SSW	10.4	SSW	0.0	0.0	0.0	0.6
5	18.2	21.5	16.5	0.6	SW	3.1	NNE	5.3	NE	32.0	8.0	3.0	0.1
6	17.8	20.1	16.2	1.4	NNE	3.1	NNE	6.7	NNE	6.5	3.0	1.5	0.0
7	17.2	20.0	16.0	1.2	NNE	2.8	NNE	5.1	NNE	0.0	0.0	0.0	0.0
8	18.3	24.0	16.1	1.0	NNE	3.1	NNE	5.8	ENE	0.0	0.0	0.0	1.1
9	19.0	23.2	15.3	0.5	NNW	2.2	SSE	4.6	SSE	2.0	2.0	1.5	0.0
10	20.5	23.1	17.0	3.0	SSW	6.9	SSW	13.7	SSW	16.5	6.5	3.5	0.2
前半旬	18.9	24.2	14.2	1.3	SSW)					35.5			20.1
後半旬	18.6	22.1	16.1	1.4	NNE					25.0			1.3
旬	18.7	23.1	15.2	1.4	NNE)					60.5			21.4
平年差/比	-1.5	-3.1	+0.3							158			40

観測所名	吉賀									10 以上積算気温			180
日付	気温()			風向・風速(m/s)					降水量(mm)			日照(h)	
	平均	最高	最低	平均	最多	最大	風向	瞬間	風向	日計	1時間		10分
1	16.0	25.8	7.2	1.6	NE	6.8	SW	12.3	SW	0.0	0.0	0.0	11.3
2	18.6	28.8	8.1	1.6	WSW	7.0	WSW	10.6	WSW	0.0	0.0	0.0	7.9
3	16.8	18.9	15.8	1.7	W	4.5	W	9.0	WSW	6.0	4.0	1.5	0.0
4	18.1	22.3	15.5	1.7	WSW	4.4	SW	7.4	SW	2.5	1.0	1.0	0.4
5	18.5	21.3	16.6	0.7	S	2.6	NNE	4.6	E	8.0	3.5	1.5	0.1
6	18.1	21.0	16.7	3.2	NE	8.6	ENE	11.8	NE	0.5	0.5	0.5	2.4
7	17.4	21.5	15.6	2.7	ENE	8.2	ENE	12.3	NE	0.0	0.0	0.0	3.7
8	18.6	23.1	15.8	2.3	NE	7.1	ENE	10.9	NE	0.0	0.0	0.0	5.3
9	19.5	22.2	16.1	1.4	WSW	3.7	W	8.3	SW	3.0	3.0	2.0	0.0
10	18.8	20.3	16.4	2.6	WSW	4.6	WNW	10.2	WNW	25.5	8.5	2.5	0.0
前半旬	17.6	23.4	12.6	1.5	WSW)					16.5			19.7
後半旬	18.5	21.6	16.1	2.4	NE					29.0			11.4
旬	18.0	22.5	14.4	2.0	NE)					45.5			31.1
平年差/比	//	//	//							//			//

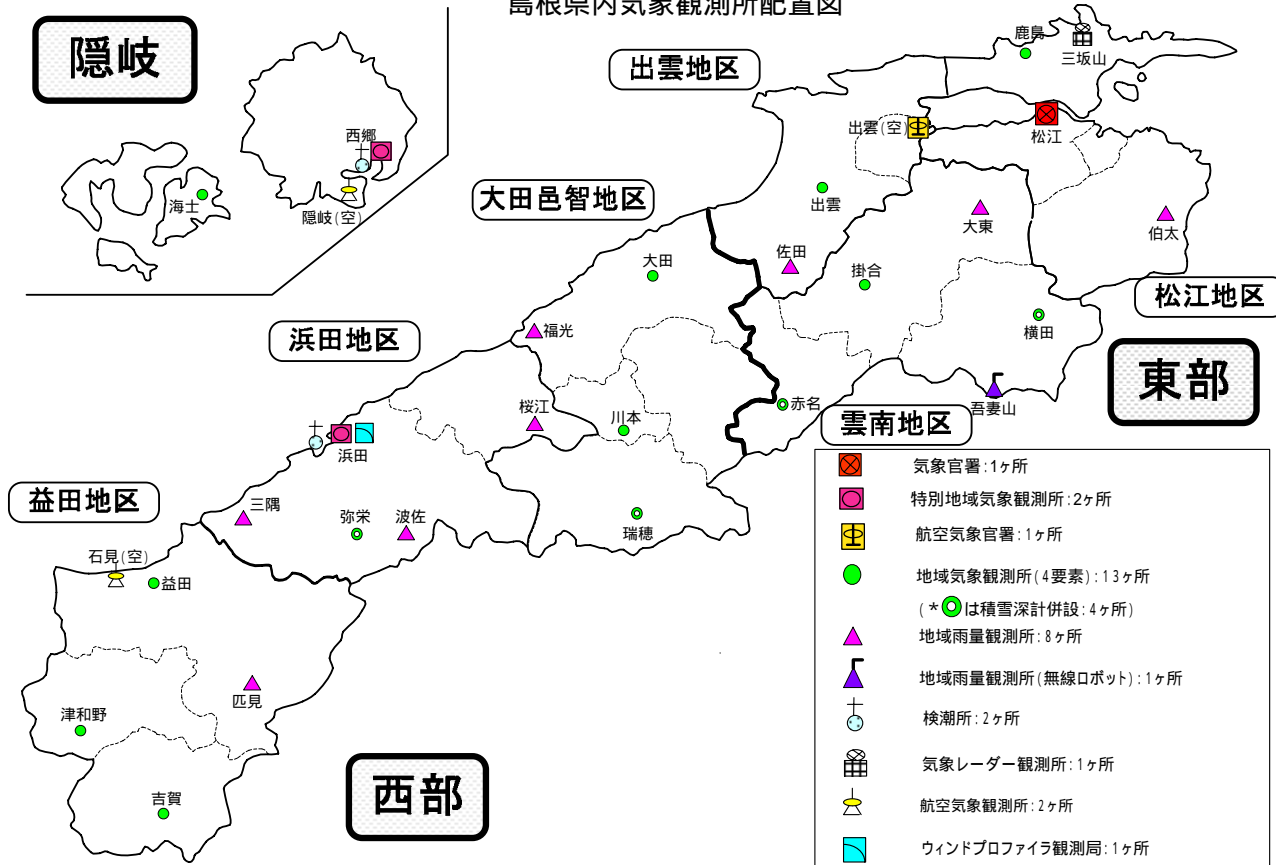
地域雨量観測旬報

2009年6月1日～10日 島根県 (68)
(1/1)

観測所名	大東				伯太				佐田				福光				吾妻山				桜江			
	降水量(mm)				降水量(mm)				降水量(mm)				降水量(mm)				降水量(mm)				降水量(mm)			
	日計	平年比	最大1時間	最大10分間	日計	平年比	最大1時間	最大10分間	日計	平年比	最大1時間	最大10分間	日計	平年比	最大1時間	最大10分間	日計	平年比	最大1時間	最大10分間	日計	平年比	最大1時間	最大10分間
1	0.0		0.0	0.0	0.0		0.0	0.0	0.0		0.0	0.0	0.0		0.0	0.0	0.0		0.0	0.0	0.0		0.0	0.0
2	0.0)		0.0)	0.0)	0.0)		0.0)	0.0)	0.0)		0.0)	0.0)	0.0)		0.0)	0.0)	0.0)		0.0)	0.0)	0.0)		0.0)	0.0)
3	0.5		0.5	0.5	0.0		0.0	0.0	1.0		0.5	0.5	2.5		1.0	0.5	2.5		1.5	1.5	1.0		0.5	0.5
4	5.5		2.0	1.0	7.0		4.0	1.5	5.5		3.0	2.0	2.5		1.5	0.5	4.5		2.5	2.5	1.5		1.5	0.5)
5	17.0		4.5	1.5	28.0		17.0	10.5	23.5		13.0	4.0	46.5		12.0	3.5	2.5		1.0	19.0	19.0		6.5	2.0
半旬計/最大	23.0	135	4.5	1.5	35.0	203	17.0	10.5	30.0	150	13.0	4.0	51.5	286	12.0	3.5	9.5	32	2.5	21.5	114	6.5	2.0	
6	2.5		2.0	0.5	0.0		0.0	0.0	4.5		3.0	1.0	3.5		3.0	2.0	5.5		3.0	0.5	0.5		0.5	0.5
7	1.0		0.5	0.5	0.5		0.5	0.5	0.0		0.5	0.5	0.0		0.5	0.0	0.5		0.5	0.0	0.0		0.0	0.0
8	0.0		0.0	0.0	0.0		0.0	0.0	0.0		0.0	0.0	0.0		0.0	0.0	0.0		0.0	0.0	0.0		0.0	0.0
9	0.0		0.0	0.0	0.0		0.0	0.0	0.0		0.0	0.0	0.0		0.0	0.0	0.0		0.0	0.0	0.0		0.0	0.0
10	17.5		6.5	1.5	14.5		7.0	2.5	16.0		4.5	1.5	17.0		6.5	2.0	25.5		4.0	22.0	22.0		7.5	2.5
半旬計/最大	21.0	124	6.5	1.5	15.0	85	7.0	2.5	20.5	104	4.5	1.5	20.5	119	6.5	2.0	31.5	100	4.0	22.5	122	7.5	2.5	
旬計	44.0	122			50.0	127			50.5	118			72.0	191			41.0	58		44.0	110			
旬最大	17.5		6.5	1.5	28.0		17.0	10.5	23.5		13.0	4.0	46.5		12.0	3.5	25.5		4.0	22.0		7.5	2.5	
起日	10		10	10	5		5	5	5		5	5	5		5	5	10		10	10	10		10	10

観測所名	三隅				波佐				匹見															
	降水量(mm)				降水量(mm)				降水量(mm)				降水量(mm)				降水量(mm)				降水量(mm)			
	日計	平年比	最大1時間	最大10分間	日計	平年比	最大1時間	最大10分間	日計	平年比	最大1時間	最大10分間	日計	平年比	最大1時間	最大10分間	日計	平年比	最大1時間	最大10分間	日計	平年比	最大1時間	最大10分間
1	0.0		0.0	0.0	0.0		0.0	0.0	0.0		0.0	0.0												
2	0.0)		0.0)	0.0)	0.0)		0.0)	0.0)	0.0)		0.0)	0.0)												
3	3.0		2.0	1.0	1.5		0.5	0.5	4.0		2.5	1.5												
4	2.0		1.0	0.5	1.0		0.5	0.5	0.0		0.5	0.0												
5	30.5		10.5	4.5	11.5		6.5	1.5	34.0		19.5	7.5												
半旬計/最大	35.5	196	10.5	4.5	14.0	66	6.5	1.5	38.0	198	19.5	7.5												
6	1.0		0.5	0.5	3.5		2.0	1.0	1.0		0.5	0.5												
7	0.5		0.5	0.5	0.0		0.0	0.0	0.0		0.0	0.0												
8	0.0		0.0	0.0	0.0		0.0	0.0	0.0		0.0	0.0												
9	0.0		0.0	0.0	0.0		0.0	0.0	0.0		0.0	0.0												
10	18.5		5.5	2.0	22.5		5.0	2.0	26.0		9.0	2.5												
半旬計/最大	20.0	117	5.5	2.0	26.0	121	5.0	2.0	27.0	138	9.0	2.5												
旬計	55.5	150			40.0	91			65.0	164														
旬最大	30.5		10.5	4.5	22.5		6.5	2.0	34.0		19.5	7.5												
起日	5		5	5	10		5	10	5		5	5												

島根県内気象観測所配置図



平成21年4月1日現在

島根県地域気象観測所（アメダス）所在地一覧表

観測所	気温	降水量	日照	風向 風速	積雪	所在地	緯度	経度	海面上 の高さ
西郷						隠岐郡隠岐の島町西町大城（西郷特別地域気象観測所）	36°12.2'	133°20.0'	27m
西郷岬						隠岐郡隠岐の島町岬町字風の松（隠岐航空気象観測所）	36°10.7'	133°19.4'	80m
海士						隠岐郡海士町大字海士	36°05.8'	133°05.8'	3m
鹿島						松江市鹿島町北講武	35°31.2'	133°01.3'	5m
斐川						簸川郡斐川町大字沖州字反（出雲空港出張所）	35°24.8'	132°53.4'	2m
松江						松江市西津田（松江地方気象台）	35°27.4'	133°03.9'	17m
出雲						出雲市芦渡町	35°19.9'	132°43.8'	20m
大東						雲南市大東町下阿用	35°19.1'	132°57.9'	56m
伯太						安来市伯太町母里	35°21.0'	133°16.4'	23m
佐田						出雲市佐田町大呂	35°13.3'	132°43.4'	100m
大田						大田市大田町大田	35°11.5'	132°30.1'	15m
掛合						雲南市掛合町掛合	35°11.9'	132°49.0'	215m
横田						仁多郡奥出雲町稲原	35°10.4'	133°06.2'	369m
福光						大田市温泉津町福光	35°04.2'	132°19.9'	8m
赤名						飯石郡飯南町下赤名	35°00.1'	132°42.7'	444m
吾妻山						仁多郡奥出雲町大馬木	35°04.2'	133°02.2'	1012m
桜江						江津市桜江町川戸	34°57.4'	132°20.1'	25m
川本						邑智郡川本町川本	34°58.6'	132°29.5'	132m
浜田						浜田市大辻町（浜田特別地域気象観測所）	34°53.8'	132°04.2'	19m
瑞穂						邑智郡邑南町淀原	34°51.2'	132°31.8'	327m
三隅						浜田市三隅町三隅	34°47.3'	131°57.5'	11m
弥栄						浜田市弥栄町長安本郷	34°46.6'	132°06.5'	380m
波佐						浜田市金城町波佐	34°46.8'	132°11.8'	370m
高津						益田市内田町（石見航空気象観測所）	34°40.5'	131°47.4'	54m
益田						益田市あけぼの東町	34°40.6'	131°50.6'	4m
匹見						益田市匹見町匹見	34°34.3'	132°01.0'	259m
津和野						鹿足郡津和野町森村口	34°27.7'	131°46.2'	165m
吉賀						鹿足郡吉賀町七日市	34°23.5'	131°53.6'	250m

中国地方 1か月予報

(6月6日から7月5日までの天候見通し)

平成21年6月5日
広島地方気象台発表

<特に注意を要する事項>

山陽を中心に降水量の少ない状態が続いています。農作物の管理等に注意して下さい。

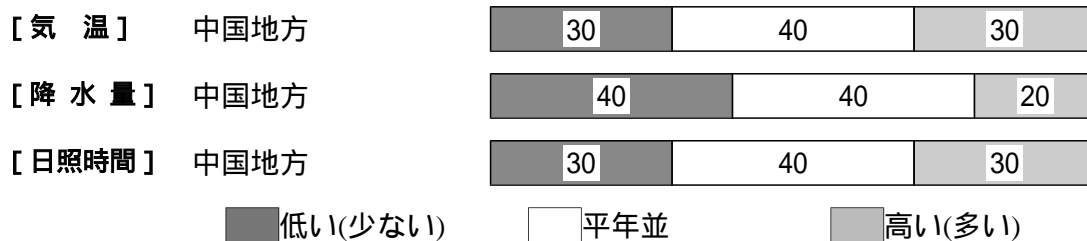
<予想される向こう1か月の天候>

向こう1か月の出現の可能性が最も大きい天候と特徴のある気温、降水量等の確率は以下のとおりです。平年と同様に曇りや雨の日が多いでしょう。

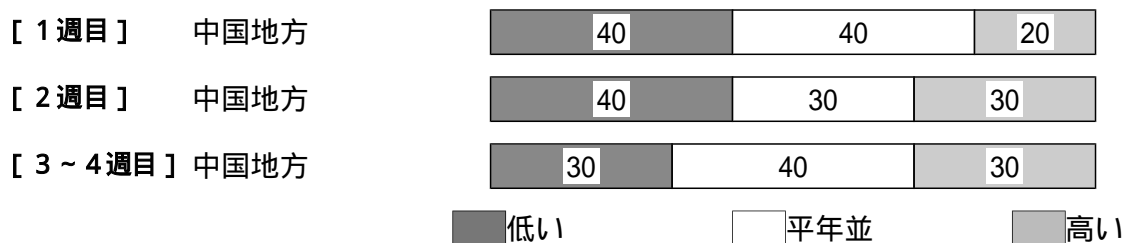
向こう1か月の降水量は、平年並または少ない確率ともに40%です。

週別の気温は、1週目は平年並または低い確率ともに40%です。

<向こう1か月の気温、降水量、日照時間の各階級の確率(%)>



<気温経過の各階級の確率(%)>



<予報の対象期間>

1か月 : 6月6日(土) ~ 7月5日(日)
1週目 : 6月6日(土) ~ 6月12日(金)
2週目 : 6月13日(土) ~ 6月19日(金)
3~4週目 : 6月20日(土) ~ 7月3日(金)

<次回発表予定等>

1か月予報 : 毎週金曜日 14時30分 次回は6月12日
3か月予報 : 6月25日(木) 14時

< 参考資料（平年並の範囲等） >

(1) 30 年平均値（向こう 1 か月の平均気温、降水量、日照時間と 1 週目、2 週目、3 ~ 4 週目の平均気温）

	気 温 ()	降 水 量 (mm)	日照時間 (時間)	気 温()		
				1 週目	2 週目	3 ~ 4 週目
松江	21.7	217.2	153.0	20.5	21.2	22.3
西郷	20.5	198.3	160.7	19.1	19.9	21.1
浜田	21.5	235.0	150.4	20.2	21.0	22.2
鳥取	22.1	170.9	147.9	20.8	21.6	22.7
米子	21.8	200.9	156.5	20.6	21.3	22.4
境	21.9	204.7	161.4	20.6	21.4	22.4
広島	23.4	283.4	151.1	22.2	22.9	24.0
呉	22.5	272.2	148.6	21.3	22.0	23.1
福山	22.6	213.6	161.1	21.2	22.0	23.2
岡山	23.5	203.4	150.2	22.3	23.0	24.1
津山	21.5	234.2	141.9	20.2	21.0	22.2

なお、気温、降水量、日照時間の「平年並」の範囲は、地点ごとに幾分違いはありますが、下に示した地域平均の「平年並」の範囲を参考にして下さい。

(2) 1971 ~ 2000 年のデータに基づいた向こう 1 か月地域平均の気温、降水量、日照時間の平年差(比)の「平年並」の範囲は次のとおりです。

	気温平年差()	降水量平年比(%)	日照時間平年比(%)
中国地方	-0.5 ~ +0.4	77 ~ 110	88 ~ 110
山陰	-0.5 ~ +0.4	75 ~ 111	87 ~ 113
山陽	-0.3 ~ +0.4	79 ~ 111	90 ~ 110

(3) この予報期間の 1 週目、2 週目、3 ~ 4 週目の地域平均の気温平年差の「平年並」の範囲は次のとおりです。

	1 週目	2 週目	3 ~ 4 週目
中国地方	-0.4 ~ +0.4	-0.5 ~ +0.5	-0.6 ~ +0.5
山陰	-0.4 ~ +0.5	-0.6 ~ +0.5	-0.6 ~ +0.5
山陽	-0.4 ~ +0.4	-0.4 ~ +0.4	-0.5 ~ +0.4

< 参考資料（利用上の注意） >

(1) 気温(降水量)等は、「低い(少ない)」「平年並」「高い(多い)」の 3 つの階級で予報します。階級の幅は、1971 ~ 2000 年の 30 年間に於ける各階級の出現率が等分(それぞれ 33%)となるように決めてあります(気候的出現率と呼びます)。

(2) 予報する確率の数値は、それぞれの階級が出現する可能性の大きさを表しています。予測資料の信頼性が大きい場合には気候的出現率から大きく隔たった 10%以下や 60%以上の確率を付けられますが、特定の階級を強調できない場合には気候的出現率と同じかそれと同程度(30%、40%)の確率しか付けられません。

(3) 晴れや雨などの天気日数は、平年の日数よりも多い(少ない)場合は「平年に比べて多い(少ない)」、また平年の日数と同程度に多い(少ない)場合には「平年と同様に多い(少ない)」と表現します。なお、単に多い(少ない)と表現した場合には対象期間の 2 分の 1 より多い(少ない)ことを意味します。