

島根県農業気象速報

平成21年4月下旬

島根県
松江地方気象台

平成21年5月1日発行

気象概況 平成21年4月下旬

天気は周期的に変化したが、発達した低気圧の影響で、非常に強い風の吹いた日があった。

日付	天気概況	松江(6時～18時)	松江(18時～翌06時)
21日	気圧の谷の通過後、高気圧に覆われる。	曇後時々晴	晴
22日	日本海を低気圧が通過後、高気圧に覆われる	晴一時曇、大風を伴う	晴時々曇
23日	高気圧に覆われる	曇時々晴	晴後一時薄曇
24日	東シナ海を低気圧が東進	曇	曇後雨
25日	四国沖と日本海を低気圧が東進	雨一時曇	雨時々曇一時あられ、大風を伴う
26日	日本海を低気圧が東進	雨	曇一時雨後晴
27日	寒気の影響を受ける	晴	晴後一時雨
28日	高気圧に覆われる	晴	快晴
29日	高気圧に覆われる	快晴	快晴
30日	高気圧に覆われる	快晴	薄曇後晴

気象官署の観測値(4月下旬)

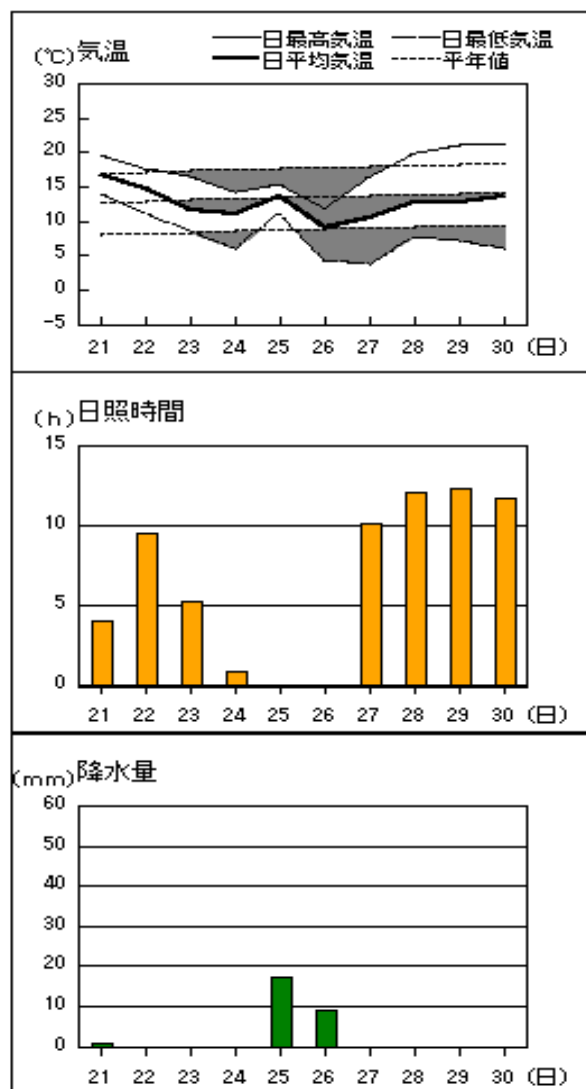
要素	気温()						降水量(mm)		日照時間(h)	
	平均		最高		最低		本年	平年	本年	平年
官署	本年	平年	本年	平年	本年	平年	本年	平年	本年	平年
松江	13.4	14.7	18.5	20.4	8.7	9.6	53.5	32.8	65.0	66.1
浜田	13.7	14.9	18.1	19.4	8.9	10.2	37.5	39.9	75.6	63.4
西郷	12.7	13.5	17.4	18.2	7.9	8.6	27.5	36.0	65.7	69.6

平均気温は、松江・浜田「かなり低い」、西郷「低い」。降水量は、松江「多い」、浜田・西郷「平年並」。日照時間は、松江「平年並」、浜田「多い」、西郷「少ない」。

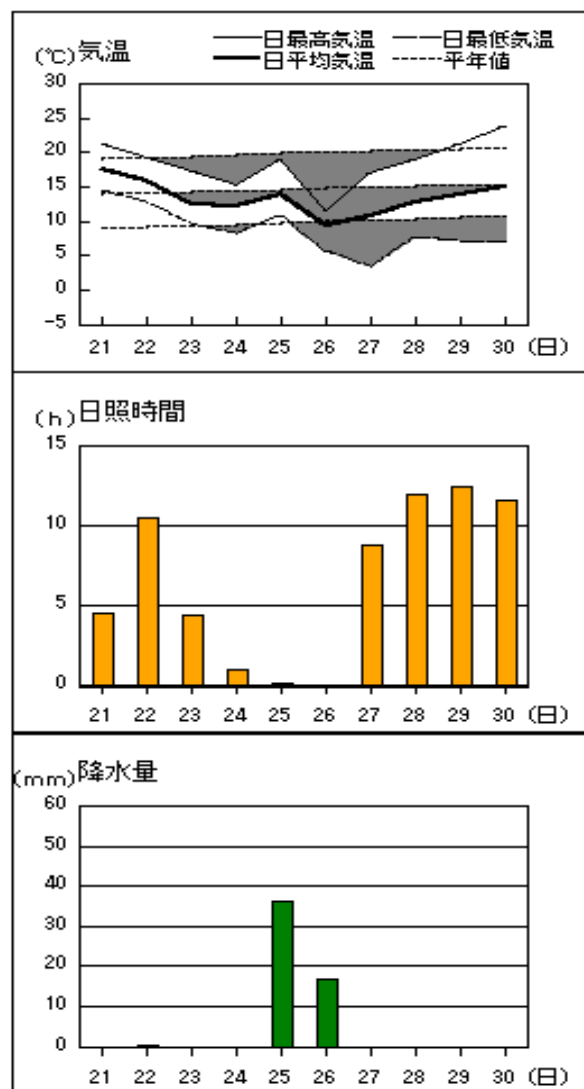
注：地上気象観測における平年の統計期間は、松江、浜田、西郷とも1971～2000年の30年間である。

アメダス 気象経過図：2009年4月21日-2009年4月30日

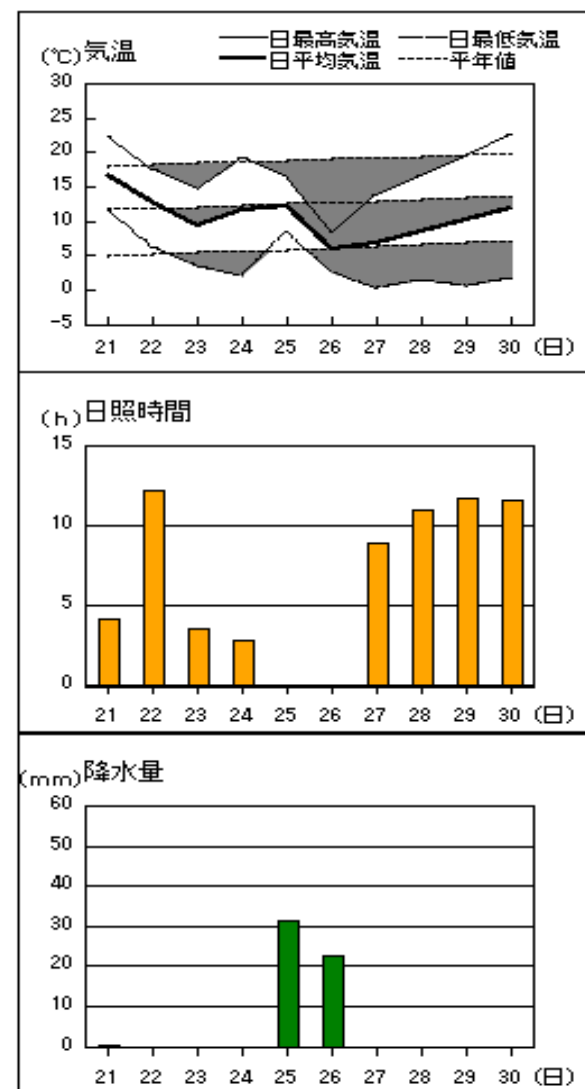
西郷



松江

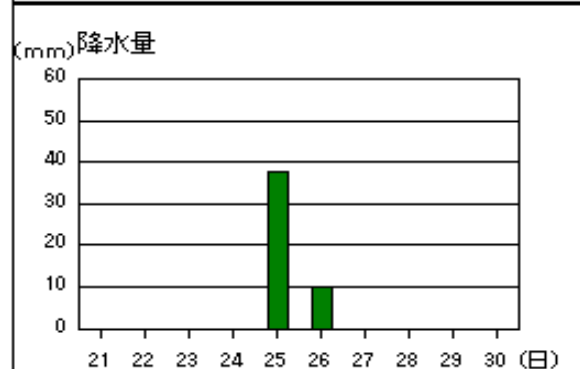
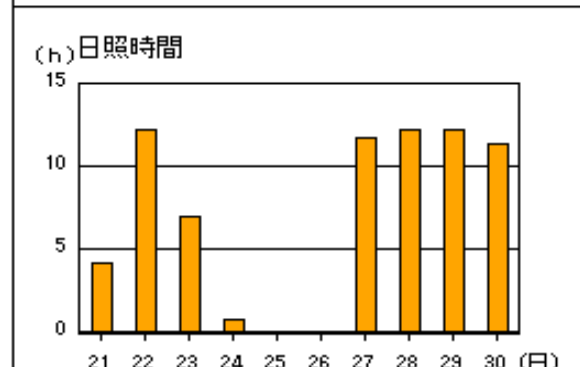
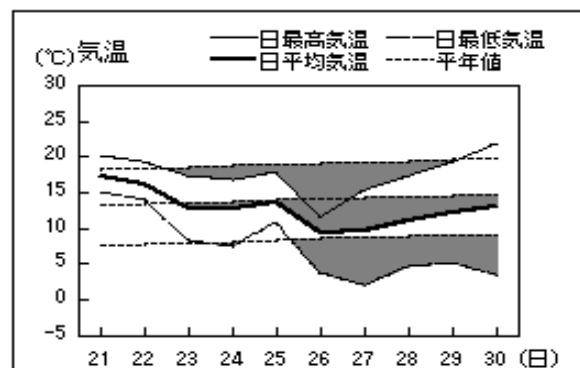


横田

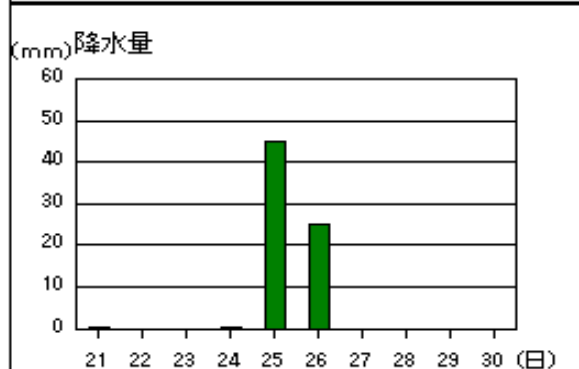
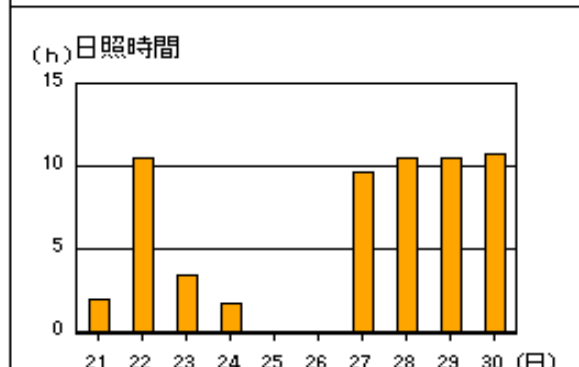
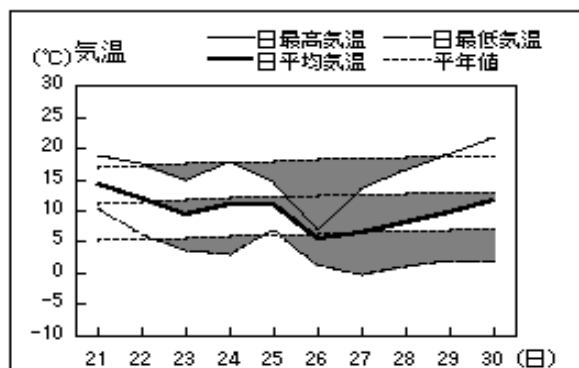


アメダス 気象経過図：2009年4月21日-2009年4月30日

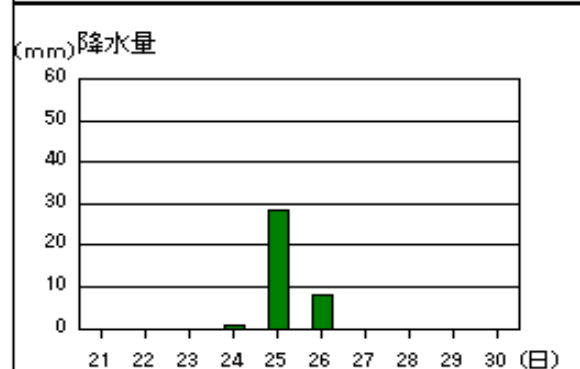
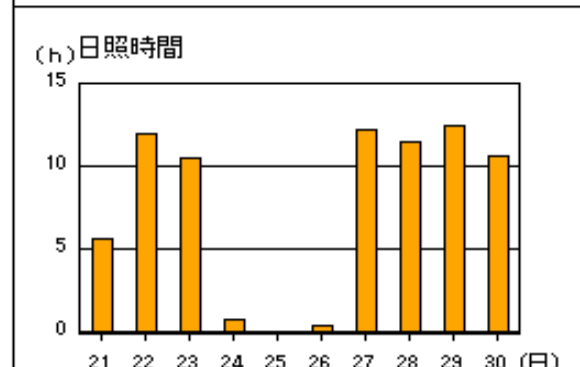
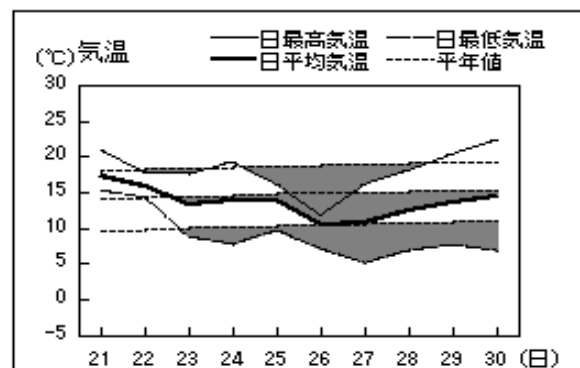
出雲



赤名

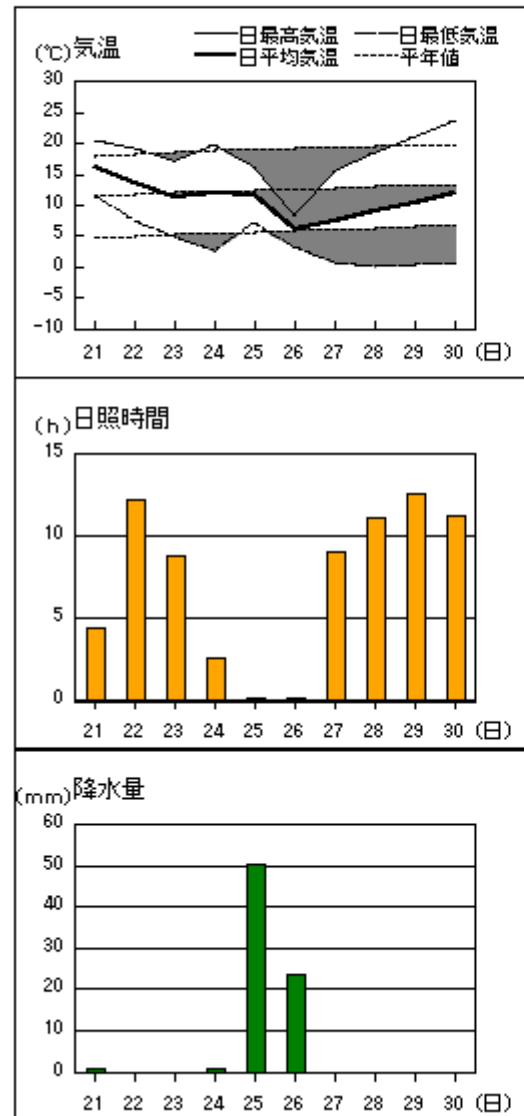


浜田

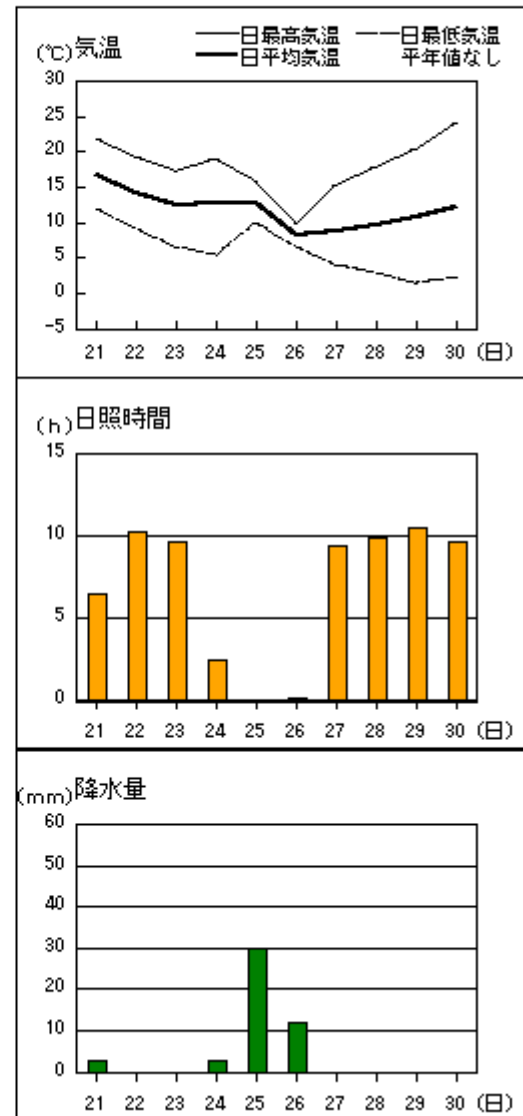


アメダス 気象経過図：2009年4月21日-2009年4月30日

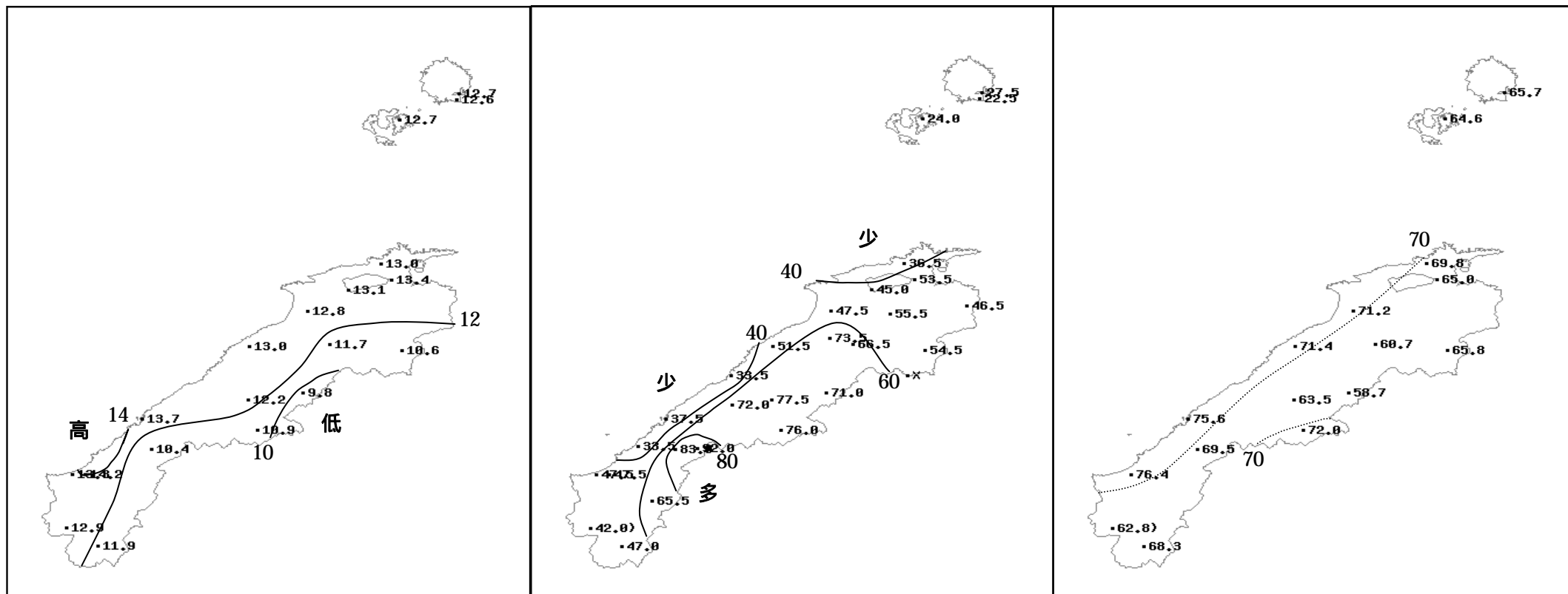
瑞穂



吉賀



2009年(平成21年)4月下旬の気象分布図



平均気温 ()

降水量 (mm)

日照時間 (h)

地域気象観測旬報

2009年4月21日～30日 島根県 (68)

(1/5)

観測所名	西郷										10 以上積算気温			118
	気温()			風向・風速(m/s)						降水量(mm)			日照(h)	
	平均	最高	最低	平均	最多	最大	風向	瞬間	風向	日計	1時間	10分		
21	16.8	19.6	14.0	7.5	WSW	12.9	WSW	20.1	WSW	1.0	1.0	0.5	4.0	
22	14.7	17.7	11.2	7.4	W	12.8	W	22.3	SW	0.0	0.0	0.0	9.5	
23	11.6	16.5	8.5	2.6	NE	6.2	NE	9.8	NE	0.0	0.0	0.0	5.2	
24	11.1	14.1	5.9	4.2	ENE	7.4	ENE	11.1	ENE	0.0	0.0	0.0	0.9	
25	13.6	15.4	11.0	3.7	W	9.8	W	15.8	W	17.5	4.0	1.0	0.0	
26	9.0	11.9	4.4	6.8	WNW	18.4	W	30.3	W	9.0	1.5	1.0	0.0	
27	10.6	16.4	3.6	3.7	W	8.9	W	13.3	W	0.0	0.0	0.0	10.1	
28	12.9	19.9	7.8	3.1	NW	6.9	SE	9.1	SE	0.0	0.0	0.0	12.0	
29	12.9	20.9	7.0	2.0	WNW	4.9	E	7.3	ENE	0.0	0.0	0.0	12.3	
30	13.7	21.4	5.9	2.4	NW	6.3	WSW	9.1	W	0.0	0.0	0.0	11.7	
前半旬	13.6	16.7	10.1	5.1	W					18.5			19.6	
後半旬	11.8	18.1	5.7	3.6	WNW					9.0			46.1	
旬	12.7	17.4	7.9	4.3	NW					27.5			65.7	
平年差/比	-0.8	-0.4	-0.9							87			96	

観測所名	西郷岬										10 以上積算気温			117
	気温()			風向・風速(m/s)						降水量(mm)			日照(h)	
	平均	最高	最低	平均	最多	最大	風向	瞬間	風向	日計	1時間	10分		
21	15.6	17.6	13.2	9.8	WSW	14.6	WSW	18.5	WSW	1.0	1.0	0.5		
22	14.0	16.9	10.2	10.1	WSW	14.8	W	22.6	W	0.0	0.0	0.0		
23	11.3	14.5	8.6	3.9	NNE	7.5	NE	10.3	N	0.0	0.0	0.0		
24	11.1	13.0	7.9	5.1	ENE	9	NE	11.3	NE	0.0	0.0	0.0		
25	13.2	14.9	10.5	4.9	ESE	11.8	WNW	18.5	WNW	15.5	3.5	1.0		
26	8.7	11.5	4.3	8.6	NW	21.4	WNW	31.9	WNW	6.0	1.0	0.5		
27	11.0	15.1	5.0	5.1	WNW	9.7	W	15.9	W	0.0	0.0	0.0		
28	13.1	17.0	9.7	4.1	W	7.4	WSW	10.3	NW	0.0	0.0	0.0		
29	13.3	18.7	9.4	2.5	W	6.3	WSW	8.2	W	0.0	0.0	0.0		
30	14.3	19.5	8.4	2.5	SW	5.1	WSW	8.2	WNW	0.0	0.0	0.0		
前半旬	13.0	15.4	10.1	6.8	WSW					16.5				
後半旬	12.1	16.4	7.4	4.6	WNW					6.0				
旬	12.6	15.9	8.7	5.7	W					22.5				
平年差/比	//	//	//							//				

観測所名	海士										10 以上積算気温			118
	気温()			風向・風速(m/s)						降水量(mm)			日照(h)	
	平均	最高	最低	平均	最多	最大	風向	瞬間	風向	日計	1時間	10分		
21	16.8	19.8	14.2	5.0	WSW	8.1	WSW	17.4	W	0.5	0.5	0.5	3.3	
22	14.9	18.2	11.9	6.3	WSW	10.6	W	20.1	WSW	0.0	0.0	0.0	8.9	
23	11.9	14.8	7.8	2.0	N	4.3	NNE	8.3	NE	0.0	0.0	0.0	8.7	
24	11.4	13.8	5.6	2.4	E	5.7	E	8.9	E	0.0	0.0	0.0	0.5	
25	13.8	16.1	10.9	2.7	E	8.1	W	15.1	WSW	19.5	4.0	1.0	0.0	
26	9.6	12.1	7.0	5.7	W	13.1	W	24.1	W	4.0	1.5	1.0	0.1	
27	10.8	15.7	4.0	2.5	W	6.8	W	11.5	WSW	0.0	0.0	0.0	9.6	
28	11.3	17.1	4.3	1.5	ENE	4.1	WNW	7.2	WNW	0.0	0.0	0.0	10.6	
29	12.7	19.6	5.7	1.1	ENE	3.4	SSW	6.5	SSW	0.0	0.0	0.0	11.5	
30	13.9	21.3	4.4	1.7	SW	4.2	WSW	8.4	SSW	0.0	0.0	0.0	11.4	
前半旬	13.8	16.5	10.1	3.7	WSW					20.0			21.4	
後半旬	11.7	17.2	5.1	2.5	W					4.0			43.2	
旬	12.7	16.9	7.6	3.1	W					24.0			64.6	
平年差/比	-1.2	-0.8	-1.7							79			102	

観測所名	鹿島										10 以上積算気温			120
	気温()			風向・風速(m/s)						降水量(mm)			日照(h)	
	平均	最高	最低	平均	最多	最大	風向	瞬間	風向	日計	1時間	10分		
21	17.6	20.0	14.4	4.5	WSW	10	WSW	15.5	SW	0.0	0.0	0.0	3.4	
22	15.7	19.3	13.3	6.5	SW	10.3	W	18.4	W	0.5	0.5	0.5	10.8	
23	12.3	16.0	6.8	1.7	N	3.9	N	7.7	NW	0.0	0.5	0.0	7.5	
24	11.9	16.2	5.4	1.4	E	4.3	SSE	8.6	ESE	0.0	0.0	0.0	1.0	
25	14.1	18.5	11.1	2.7	ESE	7.6	WSW	13.3	W	27.5	4.0	2.0	0.1	
26	9.8	11.4	6.0	4.5	WNW	11.8	W	22.8	W	8.5	2.5	1.5	0.0	
27	10.2	15.1	3.8	2.7	W	8.1	W	12.6	W	0.0	0.0	0.0	11.4	
28	11.8	17.0	7.2	2.3	ENE	6.9	W	11.2	W	0.0	0.0	0.0	12.1	
29	12.5	19.1	6.4	2.3	ENE	6.9	W	9.8	W	0.0	0.0	0.0	12.0	
30	13.8	22.1	6.1	1.9	ENE	6.4	W	10.3	W	0.0	0.0	0.0	11.5	
前半旬	14.3	18.0	10.2	3.4	WSW					28.0			22.8	
後半旬	11.6	16.9	5.9	2.7	W					8.5			47.0	
旬	13.0	17.5	8.1	3.1	W					36.5			69.8	
平年差/比	-1.0	-1.4	-0.6							126			111	

) : 統計値を求める対象となる資料の一部が欠けているが、その範囲が許容の範囲内の値。
] : 統計値を求める対象となる資料が、許容する範囲内の資料数を満たさず、十分な信頼を保障できない値である。
 x : 統計値を求める対象となる資料が、参考値もしくは欠測により全く統計値を求めることができない。

地域気象観測旬報

2009年4月21日～30日 島根県 (68)
(2/5)

観測所名	斐川										10 以上積算気温			121
	気温()			風向・風速(m/s)						降水量(mm)			日照 (h)	
	平均	最高	最低	平均	最多	最大	風向	瞬間	風向	日計	1時間	10分		
21	17.4	20.6	14.6	9.4	WSW	14.6	S	22.1	S	0.0	0.0	0.0		
22	15.9	19.4	12.1	9.4	WSW	14.2	WSW	20.1	WSW	0.0	0.0	0.0		
23	12.5	17.0	7.8	4.6	N	7.9	E	10.3	NE	0.0	0.0	0.0		
24	12.1	15.7	6.4	5.1	ENE	9.5	ENE	11.3	ENE	0.0	0.0	0.0		
25	13.9	18.8	10.6	4.1	WSW	10.2	WSW	13.9	WSW	35.0	6.0	4.0		
26	9.7	11.3	5.2	8.9	WNW	15.2	W	22.1	W	10.0	3.5	1.5		
27	10.0	15.8	3.6	4.5	S	9.1	WNW	11.8	WNW	0.0	0.0	0.0		
28	12.0	17.9	4.7	3.5	WNW	7.7	NW	9.8	NW	0.0	0.0	0.0		
29	13.2	20.9	5.0	3.1	SSE	5.7	WSW	7.7	WSW	0.0	0.0	0.0		
30	14.3	23.5	4.9	3.3	SSE	7.4	WNW	9.3	WSW	0.0	0.0	0.0		
前半旬	14.4	18.3	10.3	6.5	WSW					35.0				
後半旬	11.8	17.9	4.7	4.7	WNW					10.0				
旬	13.1	18.1	7.5	5.6	WSW					45.0				
平年差/比	//	//	//							//				

観測所名	松江										10 以上積算気温			125
	気温()			風向・風速(m/s)						降水量(mm)			日照 (h)	
	平均	最高	最低	平均	最多	最大	風向	瞬間	風向	日計	1時間	10分		
21	17.7	21.4	14.6	8.1	W	14.8	W	22.7	WSW	0.0	0.0	0.0	4.5	
22	16.0	19.4	12.8	9.6	WSW	15.2	WSW	23.7	W	0.5	0.5	0.5	10.5	
23	12.6	17.2	9.7	3.1	ENE	6.2	NE	10.3	E	0.0	0.5	0.0	4.4	
24	12.3	15.4	8.3	3.8	E	7.2	E	10.8	ENE	0.0	0.0	0.0	1.0	
25	13.8	19.1	10.7	4.4	E	10.8	W	16.0	W	36.0	7.5	2.5	0.1	
26	9.3	11.5	5.6	8.4	W	16.5	W	24.8	W	17.0	3.0	1.0	0.0	
27	10.7	16.9	3.5	3.8	W	8.3	W	12.1	WSW	0.0	0.0	0.0	8.7	
28	12.8	18.9	7.6	3.0	W	6.7	NW	10.0	NW	0.0	0.0	0.0	11.9	
29	13.8	21.3	7.1	2.2	NW	5.8	NW	8.8	NW	0.0	0.0	0.0	12.4	
30	15.0	23.7	7.1	2.3	WNW	6.2	NW	9.3	NW	0.0	0.0	0.0	11.5	
前半旬	14.5	18.5	11.2	5.8	E					36.5			20.5	
後半旬	12.3	18.5	6.2	3.9	W					17.0			44.5	
旬	13.4	18.5	8.7	4.9	W					53.5			65.0	
平年差/比	-1.4	-1.5	-1.1							207			101	

観測所名	出雲										10 以上積算気温			109
	気温()			風向・風速(m/s)						降水量(mm)			日照 (h)	
	平均	最高	最低	平均	最多	最大	風向	瞬間	風向	日計	1時間	10分		
21	17.3	20.2	15.0	4.7	WSW	8.8	S	20.8	SE	0.0	0.0	0.0	4.2	
22	16.2	19.4	14.0	5.4	WSW	8.4	WSW	16.1	SW	0.0	0.0	0.0	12.1	
23	12.7	17.4	8.2	2.4	ENE	5.9	ENE	11.5	ENE	0.0	0.0	0.0	6.9	
24	12.7	16.8	7.4	3.0	ENE	5.1	ENE	8.5	NE	0.0	0.0	0.0	0.7	
25	13.6	18.0	10.9	2.5	ENE	5.7	WSW	11.0	WSW	37.5	7.0	3.5	0.0	
26	9.3	11.6	3.6	4.1	W	8	W	17.3	W	10.0	3.0	1.0	0.0	
27	9.8	15.3	2.0	1.6	W	4.3	WSW	8.7	W	0.0	0.0	0.0	11.7	
28	11.2	17.2	4.6	1.3	W	4	WNW	8.0	WNW	0.0	0.0	0.0	12.1	
29	12.3	19.2	5.1	1.1	W	3.4	WSW	7.3	NW	0.0	0.0	0.0	12.2	
30	13.1	21.7	3.4	1.2	W	3.9	WSW	7.6	NW	0.0	0.0	0.0	11.3	
前半旬	14.5	18.4	11.1	3.6	WSW					37.5			23.9	
後半旬	11.1	17.0	3.7	1.9	W					10.0			47.3	
旬	12.8	17.7	7.4	2.7	WSW					47.5			71.2	
平年差/比	-1.2	-1.3	-0.9							163			113	

観測所名	大田										10 以上積算気温			111
	気温()			風向・風速(m/s)						降水量(mm)			日照 (h)	
	平均	最高	最低	平均	最多	最大	風向	瞬間	風向	日計	1時間	10分		
21	16.6	19.1	14.6	3.3	W	10	SE	18.6	ESE	0.5	0.5	0.5	4.0	
22	15.9	19.8	13.3	3.0	W	5.3	W	13.6	WNW	0.0	0.0	0.0	11.8	
23	13.0	17.2	8.1	2.4	N	4.8	N	9.1	NW	0.0	0.0	0.0	8.8	
24	13.4	19.8	5.6	1.4	SE	5.2	SE	10.7	ESE	0.0	0.0	0.0	0.6	
25	13.4	17.3	10.1	1.8	SSE	5	WNW	12.0	S	39.5	5.0	2.0	0.0	
26	9.5	12.0	4.9	5.0	NW	7.8	WNW	16.9	WNW	11.5	3.5	1.5	0.2	
27	9.5	15.5	3.7	2.1	SE	5.1	NW	9.4	W	0.0	0.0	0.0	11.4	
28	11.5	17.4	5.6	2.2	S	5.1	WNW	9.0	WNW	0.0	0.0	0.0	11.3	
29	13.0	20.4	6.9	2.1	S	4.5	NW	6.9	NW	0.0	0.0	0.0	12.3	
30	14.1	23.1	6.0	2.0	SE	4.8	WNW	8.3	WNW	0.0	0.0	0.0	11.0	
前半旬	14.5	18.6	10.3	2.4	W					40.0			25.2	
後半旬	11.5	17.7	5.4	2.7	NW					11.5			46.2	
旬	13.0	18.2	7.9	2.5	SE					51.5			71.4	
平年差/比	-1.8	-1.7	-1.7							164			116	

地域気象観測旬報

2009年4月21日～30日 島根県 (68)
(3/5)

観測所名	掛合										10 以上積算気温			91
	気温()			風向・風速(m/s)						降水量(mm)			日照(h)	
	平均	最高	最低	平均	最多	最大	風向	瞬間	風向	日計	1時間	10分		
21	17.6	22.5	13.5	3.4	S	6	SSE	14.5	SSW	0.0	0.0	0.0	5.1	
22	15.1	18.8	11.9	3.2	SSE	5.5	SSE	16.0	SSE	0.0	0.0	0.0	10.7	
23	10.7	15.4	5.2	1.6	NNW	4.6	NNW	8.3	NNW	0.0	0.0	0.0	1.7	
24	11.1	17.4	3.4	1.1	NNW	3.6	NNW	5.5	NNW	0.0	0.0	0.0	0.7	
25	12.9	17.0	9.3	1.2	NNW	5.7	SSE	12.6	SSE	37.0	5.0	2.0	0.0	
26	7.5	9.4	3.6	2.8	N	5.6	N	16.9	NW	29.5	6.0	2.5	0.0	
27	8.3	14.9	1.7	1.2	SE	5.1	NNE	9.1	N	0.0	0.0	0.0	10.0	
28	9.9	17.3	3.1	1.5	ESE	4.5	N	10.4	N	0.0	0.0	0.0	10.8	
29	11.3	20.2	3.3	1.3	N	4.6	N	8.2	NNW	0.0	0.0	0.0	11.0	
30	12.6	23.5	2.7	1.2	SE	5	N	9.0	N	0.0	0.0	0.0	10.7	
前半旬	13.5	18.2	8.7	2.1	NNW					37.0			18.2	
後半旬	9.9	17.1	2.9	1.6	N					29.5			42.5	
旬	11.7	17.6	5.8	1.9	SSE					66.5			60.7	
平年差/比	-1.9	-2.1	-1.3							220			108	

観測所名	横田										10 以上積算気温			75
	気温()			風向・風速(m/s)						降水量(mm)			日照(h)	
	平均	最高	最低	平均	最多	最大	風向	瞬間	風向	日計	1時間	10分		
21	16.7	22.3	11.9	3.5	W	6.8	WSW	13.6	S	0.5	0.5	0.5	4.2	
22	12.8	17.6	6.3	4.5	WSW	8.9	W	16.8	W	0.0	0.0	0.0	12.2	
23	9.4	14.8	3.4	1.7	NE	4	NE	7.9	NW	0.0	0.0	0.0	3.6	
24	11.6	19.2	1.9	1.0	E	3.2	ESE	7.3	S	0.0	0.0	0.0	2.8	
25	12.3	16.5	8.4	1.7	W	6.1	W	16.1	W	31.5	8.5	2.5	0.0	
26	6.0	8.4	2.5	4.1	WNW	7.9	W	15.7	WNW	22.5	3.5	1.0	0.0	
27	6.8	13.9	0.3	1.4	WNW	4.7	WNW	8.7	NW	0.0	0.0	0.0	8.9	
28	8.5	16.6	1.4	1.3	WNW	4.6	NW	10.2	W	0.0	0.0	0.0	10.9	
29	10.1	19.6	0.6	1.2	WNW	4.5	WSW	9.0	WNW	0.0	0.0	0.0	11.7	
30	11.8	22.7	1.7	1.0	WNW	3.7	W	7.2	W	0.0	0.0	0.0	11.5	
前半旬	12.6	18.1	6.4	2.5	W					32.0			22.8	
後半旬	8.6	16.2	1.3	1.8	WNW					22.5			43.0	
旬	10.6	17.2	3.8	2.1	WNW					54.5			65.8	
平年差/比	-2.1	-1.8	-2.0							212			111	

観測所名	赤名										10 以上積算気温			59
	気温()			風向・風速(m/s)						降水量(mm)			日照(h)	
	平均	最高	最低	平均	最多	最大	風向	瞬間	風向	日計	1時間	10分		
21	14.1	18.8	10.4	1.5	SE	4	SE	11.7	SE	0.5	0.5	0.5	2.0	
22	11.8	17.3	6.0	1.7	SE	3.5	N	10.1	NNE	0.0	0.0	0.0	10.4	
23	9.4	15.0	3.5	1.6	N	3.3	NNE	8.0	NE	0.0	0.0	0.0	3.4	
24	10.9	17.6	2.8	1.1	SE	3.2	SE	6.1	SE	0.5	0.5	0.5	1.7	
25	11.1	14.5	6.9	1.3	SE	3.9	SSE	8.1	E	45.0	9.5	2.5	0.0	
26	5.3	7.1	1.3	2.3	N	4.2	N	12.1	NNE	25.0	6.5	3.5	0.0	
27	6.3	13.6	-0.3	1.1	N	3.8	NNE	8.0	NNE	0.0	0.0	0.0	9.6	
28	8.2	16.5	1.0	1.1	NNW	3.3	NNW	7.8	N	0.0	0.0	0.0	10.4	
29	9.8	19.0	1.8	0.9	N	3.7	N	7.7	NW	0.0	0.0	0.0	10.5	
30	11.5	21.6	1.8	0.9	NNE	2.9	ESE	8.3	NW	0.0	0.0	0.0	10.7	
前半旬	11.5	16.6	5.9	1.4	SE					46.0			17.5	
後半旬	8.2	15.6	1.1	1.3	N					25.0			41.2	
旬	9.8	16.1	3.5	1.4	SE					71.0			58.7	
平年差/比	-2.5	-1.9	-2.6							211			111	

観測所名	川本										10 以上積算気温			105
	気温()			風向・風速(m/s)						降水量(mm)			日照(h)	
	平均	最高	最低	平均	最多	最大	風向	瞬間	風向	日計	1時間	10分		
21	16.8	21.1	12.8	2.6	SW	5.7	SSE	15.2	SSW	3.0	1.5	0.5	4.5	
22	14.7	19.9	8.7	3.1	SW	5.9	SW	13.3	W	0.0	0.0	0.0	11.4	
23	12.1	17.2	6.4	1.4	NNW	3.8	NNE	7.7	N	0.0	0.0	0.0	8.4	
24	13.6	21.9	5.2	1.3	NNE	3.8	SSE	7.8	SE	0.5	0.5	0.5	1.3	
25	13.0	16.9	8.9	1.7	SW	5.2	SW	10.2	WSW	45.0	7.5	2.5	0.0	
26	7.9	9.5	4.9	2.4	WSW	6.4	WSW	14.1	SW	29.0	8.5	5.5	0.0	
27	8.7	16.3	3.0	1.0	ENE	2.7	WSW	6.9	WSW	0.0	0.0	0.0	8.4	
28	10.4	18.7	4.2	1.0	WSW	3.4	WSW	7.2	WSW	0.0	0.0	0.0	9.7	
29	11.8	21.1	4.8	0.9	WSW	3.5	WSW	7.3	WSW	0.0	0.0	0.0	10.0	
30	12.8	23.1	3.7	0.8	NE	3	WSW	5.8	WNW	0.0	0.0	0.0	9.8	
前半旬	14.0	19.4	8.4	2.0	SW					48.5			25.6	
後半旬	10.3	17.7	4.1	1.2	WSW					29.0			37.9	
旬	12.2	18.6	6.3	1.6	WSW					77.5			63.5	
平年差/比	-1.6	-1.6	-1.2							248			115	

地域気象観測旬報

2009年4月21日～30日 島根県 (68)
(4/5)

観測所名	浜田										10 以上積算気温			137
日付	気温()			風向・風速(m/s)						降水量(mm)			日照(h)	
	平均	最高	最低	平均	最多	最大	風向	瞬間	風向	日計	1時間	10分		
21	17.3	21.1	15.2	10.3	SW	16	SW	23.5	S	0.0	0.0	0.0	5.6	
22	16.0	17.8	14.3	11.0	SW	15.8	SW	20.4	WSW	0.0	0.0	0.0	11.9	
23	13.4	17.7	8.7	4.3	NNE	8.6	NE	12.5	NE	0.0	0.0	0.0	10.4	
24	13.9	19.3	7.6	2.3	ENE	5.7	ENE	8.1	NE	1.0	1.0	0.5	0.8	
25	14.0	16.2	9.7	5.6	SW	17	SW	22.8	SW	28.5	6.0	1.5	0.0	
26	10.5	12.0	7.2	6.7	W	13.7	WSW	24.5	W	8.0	4.0	1.0	0.4	
27	10.7	16.1	5.0	2.6	ENE	4.8	WSW	7.3	WSW	0.0	0.0	0.0	12.1	
28	12.6	18.2	6.9	3.0	ENE	9.8	SW	14.3	SW	0.0	0.0	0.0	11.4	
29	13.6	20.3	7.7	2.8	ENE	4.1	ENE	6.1	WSW	0.0	0.0	0.0	12.4	
30	14.6	22.3	6.7	2.9	ENE	5.7	WSW	8.0	WNW	0.0	0.0	0.0	10.6	
前半旬	14.9	18.4	11.1	6.7	SW					29.5			28.7	
後半旬	12.4	17.8	6.7	3.6	ENE					8.0			46.9	
旬	13.7	18.1	8.9	5.2	ENE					37.5			75.6	
平年差/比	-1.1	-0.7	-1.5							114			123	

観測所名	瑞穂										10 以上積算気温			87
日付	気温()			風向・風速(m/s)						降水量(mm)			日照(h)	
	平均	最高	最低	平均	最多	最大	風向	瞬間	風向	日計	1時間	10分		
21	16.0	20.5	11.7	3.1	S	8.4	S	16.6	S	1.0	0.5	0.5	4.4	
22	13.4	19.2	7.3	2.8	W	6.3	W	14.7	WSW	0.0	0.0	0.0	12.2	
23	11.4	17.0	4.9	1.3	NNE	4.2	WNW	8.0	N	0.0	0.0	0.0	8.7	
24	11.9	19.7	2.7	1.3	ENE	4.4	S	9.1	S	1.0	1.0	0.5	2.6	
25	11.7	16.2	7.0	2.1	W	5.4	W	10.9	WNW	50.5	11.0	3.0	0.1	
26	6.1	8.3	3.1	3.2	WNW	7.1	W	15.2	WNW	23.5	3.5	1.0	0.2	
27	7.3	15.6	0.6	1.0	WNW	4.3	WNW	8.0	WNW	0.0	0.0	0.0	9.0	
28	8.9	18.5	-0.2	0.9	WNW	4.1	W	9.0	WSW	0.0	0.0	0.0	11.1	
29	10.4	20.9	0.3	0.9	WNW	3.5	WNW	9.9	W	0.0	0.0	0.0	12.5	
30	11.9	23.6	0.6	0.9	NW	4	WNW	7.8	WNW	0.0	0.0	0.0	11.2	
前半旬	12.9	18.5	6.7	2.1	W					52.5			28.0	
後半旬	8.9	17.4	0.9	1.4	WNW					23.5			44.0	
旬	10.9	18.0	3.8	1.8	W					76.0			72.0	
平年差/比	-1.6	-1.1	-1.8							237			122	

観測所名	弥栄										10 以上積算気温			73
日付	気温()			風向・風速(m/s)						降水量(mm)			日照(h)	
	平均	最高	最低	平均	最多	最大	風向	瞬間	風向	日計	1時間	10分		
21	15.6	19.4	11.2	3.2	SW	10.3	SSE	25.4	SE	0.5	0.5	0.5	5.5	
22	13.0	18.1	9.0	2.4	W	5.1	W	11.4	WSW	0.0	0.0	0.0	11.2	
23	10.1	15.3	4.7	2.7	N	6.4	N	10.0	NNE	0.0	0.0	0.0	9.1	
24	12.5	19.6	4.1	1.4	N	5.8	SE	12.4	SE	1.0	1.0	0.5	1.4	
25	11.3	14.8	6.2	1.6	SW	3.6	W	12.2	SW	58.0	8.0	2.0	0.0	
26	6.0	7.2	3.8	2.9	NW	6.3	NW	13.6	WNW	21.5	5.5	1.5	0.0	
27	6.8	14.1	0.5	1.5	N	4.8	N	8.4	N	0.0	0.0	0.0	10.6	
28	8.1	17.3	-0.2	1.6	N	5.5	N	8.7	NNE	2.0	2.0	1.0	10.5	
29	9.7	19.3	0.3	1.6	N	4.6	N	8.0	N	0.0	0.0	0.0	11.0	
30	10.6	21.9	0.2	1.4	N	5.1	N	8.5	N	0.0	0.0	0.0	10.2	
前半旬	12.5	17.4	7.0	2.3	SW					59.5			27.2	
後半旬	8.2	16.0	0.9	1.8	N					23.5			42.3	
旬	10.4	16.7	4.0	2.0	N					83.0			69.5	
平年差/比	-2.0	-1.6	-1.7							229			119	

観測所名	高津										10 以上積算気温			133
日付	気温()			風向・風速(m/s)						降水量(mm)			日照(h)	
	平均	最高	最低	平均	最多	最大	風向	瞬間	風向	日計	1時間	10分		
21	17.7	20.6	14.0	7.8	WSW	19.3	SSE	26.7	S	0.0	0.0	0.0		
22	16.1	20.3	12.1	5.6	WSW	9.3	W	13.9	W	0.0	0.0	0.0		
23	13.1	17.0	8.5	3.3	NE	5.7	NE	9.3	N	0.0	0.0	0.0		
24	12.9	17.8	7.3	2.3	SSE	7.1	SSE	10.3	SSE	1.5	1.5	0.5		
25	13.6	16.0	10.1	3.6	WSW	9.4	WSW	15.9	W	40.5	9.0	2.0		
26	10.6	11.9	7.9	7.7	NW	13.8	W	19.0	WNW	2.0	1.0	0.5		
27	10.2	15.0	5.1	3.0	SSE	5.4	NW	6.7	WNW	0.0	0.0	0.0		
28	11.6	17.3	6.5	3.6	SSE	6.1	WNW	10.8	ENE	3.5	3.5	3.0		
29	12.8	18.5	7.0	3.5	SSE	5	NW	7.2	SSE	0.0	0.0	0.0		
30	13.9	21.8	7.3	3.4	SSE	7.3	WNW	9.8	WNW	0.0	0.0	0.0		
前半旬	14.7	18.3	10.4	4.5	WSW					42.0				
後半旬	11.8	16.9	6.8	4.2	SSE					5.5				
旬	13.3	17.6	8.6	4.4	SSE					47.5				
平年差/比	//	//	//							//				

地域気象観測旬報

2009年4月21日～30日 島根県 (68)
(5/5)

観測所名	益田										10 以上積算気温			142
	気温()			風向・風速(m/s)						降水量(mm)			日照 (h)	
	平均	最高	最低	平均	最多	最大	風向	瞬間	風向	日計	1時間	10分		
21	18.8	22.7	15.0	3.9	SW	10.2	SSE	22.7	SSW	0.0	0.0	0.0	6.9	
22	16.8	21.1	12.5	2.8	WSW	5.2	WSW	10.6	SW	0.0	0.0	0.0	12.1	
23	14.2	17.7	9.8	2.4	NNE	4.7	NNE	9.5	NNE	0.0	0.0	0.0	10.7	
24	14.0	18.1	8.2	1.1	NNW	2.9	SSE	5.1	SE	1.5	1.5	0.5	0.9	
25	14.2	16.4	10.9	1.5	SW	4.6	WSW	8.5	SW	41.0	9.5	2.0	0.0	
26	11.0	12.5	8.4	3.2	NW	6	WNW	12.7	WNW	2.5	1.0	0.5	0.1	
27	11.2	16.6	5.1	1.6	SSE	3.2	NW	7.1	WNW	0.0	0.0	0.0	12.0	
28	12.6	18.6	6.6	1.7	S	3.8	E	6.5	NW	2.5	2.5	1.0	10.5	
29	13.8	19.8	7.0	1.5	S	3.2	WNW	6.0	WNW	0.0	0.0	0.0	12.3	
30	14.9	23.1	6.2	1.6	SSE	4.2	WNW	8.2	WNW	0.0	0.0	0.0	10.9	
前半旬	15.6	19.2	11.3	2.3	SW					42.5			30.6	
後半旬	12.7	18.1	6.7	1.9	SSE					5.0			45.8	
旬	14.2	18.7	9.0	2.1	SSE					47.5			76.4	
平年差/比	-0.7	-0.9	-0.7							156			123	

観測所名	津和野										10 以上積算気温			120
	気温()			風向・風速(m/s)						降水量(mm)			日照 (h)	
	平均	最高	最低	平均	最多	最大	風向	瞬間	風向	日計	1時間	10分		
21	17.7	22.1	13.0	4.4	SSW	10.4	SSW	18.9	SSW	0.0	0.0	0.0	5.9	
22	15.4	20.8	9.7	2.8	SSW	5.8	SSE	11.1	S	0.0	0.0	0.0	10.4	
23	11.8	17.9	7.4	1.4	NNE	4.0	NNE	9.6	NE	0.0	0.0	0.0	4.6	
24	14.0	20.9	6.1	1.5	SSW	4.3	SSW	11.1	SSW	2.0	2.0	0.5	2.2	
25	13.6	16.9	10.6	1.9	S	6.1	SSW	12.4	S	29.0	7.5	2.0	0.3	
26	8.8	10.6	7.1	1.6	NE	5.4	SSE	11.6	ENE	11.0	3.0	1.0	0.0	
27	10.1	17.6	4.5	1.2	NNE	3.9	NNE	9.4	NNE	0.0	0.0	0.0	10.0	
28	11.4	20.1	3.3	1.3	NNE	4	NE	8.3	NE	0.0	0.0	0.0	9.0	
29	12.4	22.5	4.0	1.0	SSW	4	NE	8.2	NE	0.0	0.0	0.0	10.1	
30	13.6	25.1	3.8	1.0	SSE	3.9	N	7.2	NE	0.0	0.0	0.0	10.3	
前半旬	14.5	19.7	9.4	2.4	SSW					31.0			23.4	
後半旬	11.3	19.2	4.5	1.2	NNE					11.0			39.4	
旬	12.9	19.5	7.0	1.8	SSW					42.0			62.8	
平年差/比	-1.7	-1.5	-1.3							117			117	

観測所名	吉賀										10 以上積算気温			92
	気温()			風向・風速(m/s)						降水量(mm)			日照 (h)	
	平均	最高	最低	平均	最多	最大	風向	瞬間	風向	日計	1時間	10分		
21	16.6	21.9	11.9	3.3	WSW	7.4	W	16.4	W	2.5	2.0	0.5	6.5	
22	14.1	19.3	9.2	3.4	NE	7.2	NE	17.2	NE	0.0	0.0	0.0	10.2	
23	12.4	17.4	6.6	3.8	ENE	8.1	ENE	13.2	ENE	0.0	0.0	0.0	9.6	
24	12.9	19.1	5.5	1.7	WSW	5.7	SW	10.2	SW	2.5	2.0	0.5	2.4	
25	12.9	15.9	10.0	2.4	NE	7.2	WSW	13.6	N	30.0	7.5	1.5	0.0	
26	8.2	10.0	6.6	5.7	NE	11.7	ENE	22.1	ENE	12.0	4.5	1.0	0.2	
27	8.8	15.2	4.1	2.3	ENE	7.7	ENE	12.0	ENE	0.0	0.0	0.0	9.4	
28	9.7	17.9	3.0	2.2	NE	7.3	NE	13.3	ENE	0.0	0.0	0.0	9.9	
29	10.8	20.5	1.5	1.6	NE	6.6	ENE	11.3	ENE	0.0	0.0	0.0	10.5	
30	12.2	24.1	2.2	1.0	NE	7.1	ENE	11.4	ENE	0.0	0.0	0.0	9.6	
前半旬	13.8	18.7	8.6	2.9	NE					35.0			28.7	
後半旬	9.9	17.5	3.5	2.6	NE					12.0			39.6	
旬	11.9	18.1	6.1	2.7	NE					47.0			68.3	
平年差/比	//	//	//							//			//	

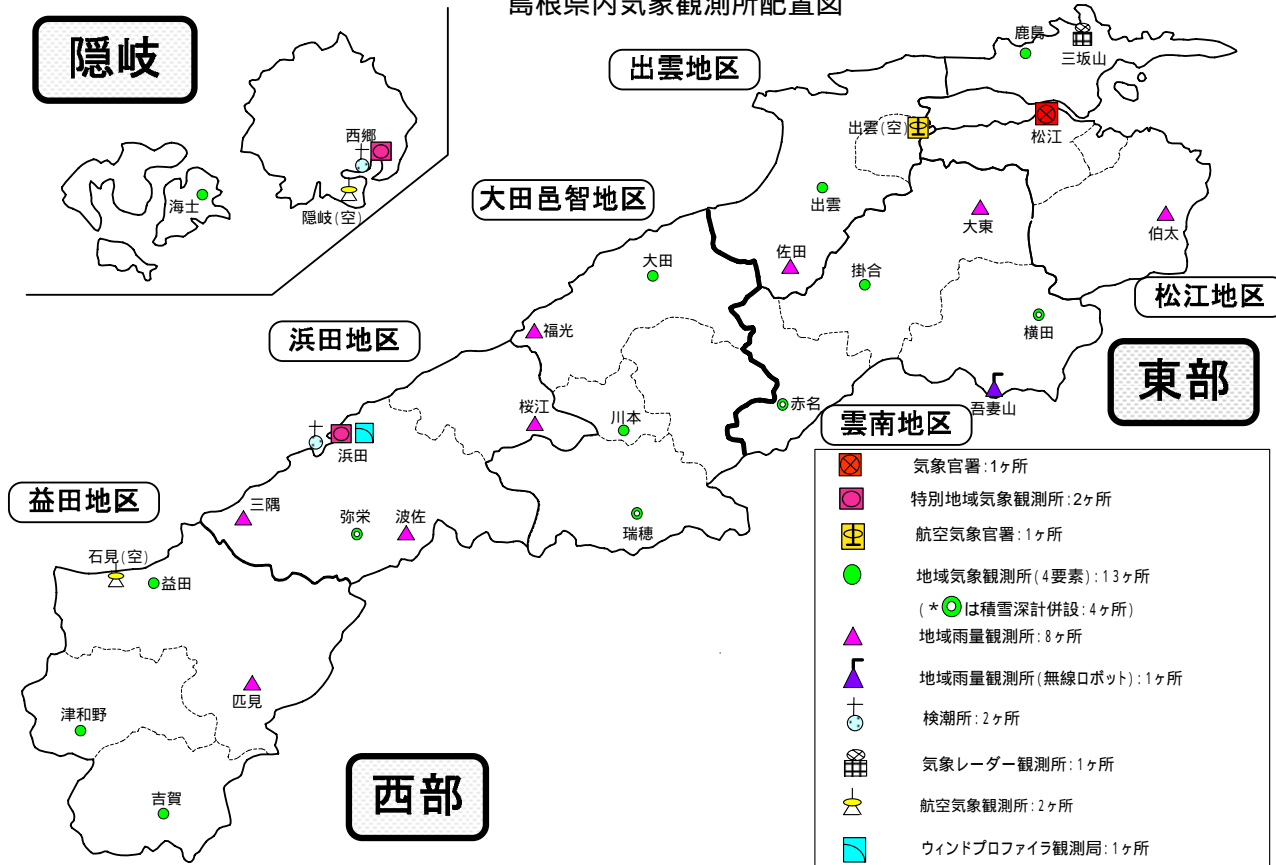
地域気象観測月報(集計値)

島根県 (68)

2009年4月
2/2頁

観測所名	高津	益田	津和野	吉賀		
気	平均	13.0	13.8	12.6	11.7	
	平年差	//	0.8	0.1	//	
	最高	23.3	24.4	28.9	28.2	
	起日	13	20	19	19	
	最低	2.8	3.2	-0.3	-0.7	
	起日	3	3	3	3	
	最高平均	17.9	19.0	20.4	19.2	
	最高平年差	//	1.5	1.7	//	
	最低平均	8.3	8.5	6.0	5.1	
	最低平年差	//	0.7	-0.4	//	
	積算気温	364	396	320	271	
	温	平均0 未満日数	0	0	0	0
		平均25 以上日数	0	0	0	0
		最高0 未満日数	0	0	0	0
最高25 以上日数		0	0	6	3	
最高30 以上日数		0	0	0	0	
最高35 以上日数		0	0	0	0	
最低0 未満日数		0	0	1	2	
最低25 以上日数		0	0	0	0	
日照		月計		224.7	183.5	190.1
		平年比		124	121	//
	0.1時間未満日数		4	5	5	
風向・風速	平均風速	3.7	1.9	1.5	2.2	
	最大風速	20.4	11.1	10.4	11.7	
	最大風速風向	SSE	SSE	SSW	ENE	
	起日	20	20	21	26	
	最大瞬間風速	30.3	24.8	22.1	22.1	
	最大瞬間風速風向	SSE	SSE	SSW	ENE	
	起日	20	20	20	26	
	最多風向	SSE	SSE	SSW	NE	
	10m/s以上日数	5	2	2	1	
	15m/s以上日数	2	0	0	0	
	20m/s以上日数	1	0	0	0	
	30m/s以上日数	0	0	0	0	
	降水量	月計	114.0	114.0	125.0	111.0
平年比		//	105	97	//	
最大日降水量		40.5	41.0	47.0	32.5	
起日		25	25	14	14	
最大1時間降水量		9.0	9.5	11.0	8.5	
起日 時分		25 04:02	25 04:30	14 07:53	14 07:56	
最大10分間降水量		3.0	2.0	2.5	2.5	
起日 時分		28 06:51	25 04:37	14 07:35	12 12:53	
1mm以上日数		9	10	8	10	
10mm以上日数		3	3	4	4	
30mm以上日数		2	2	1	2	
50mm以上日数		0	0	0	0	
70mm以上日数		0	0	0	0	
100mm以上日数		0	0	0	0	

島根県内気象観測所配置図



平成21年4月1日現在

島根県地域気象観測所（アメダス）所在地一覧表

観測所	気温	降水量	日照	風向 風速	積雪	所在地	緯度	経度	海面上 の高さ
西郷						隠岐郡隠岐の島町西町大城（西郷特別地域気象観測所）	36°12.2'	133°20.0'	27m
西郷岬						隠岐郡隠岐の島町岬町字風の松（隠岐航空気象観測所）	36°10.7'	133°19.4'	80m
海士						隠岐郡海士町大字海士	36°05.8'	133°05.8'	3m
鹿島						松江市鹿島町北講武	35°31.2'	133°01.3'	5m
斐川						簸川郡斐川町大字沖州字反（出雲空港出張所）	35°24.8'	132°53.4'	2m
松江						松江市西津田（松江地方気象台）	35°27.4'	133°03.9'	17m
出雲						出雲市芦渡町	35°19.9'	132°43.8'	20m
大東						雲南市大東町下阿用	35°19.1'	132°57.9'	56m
伯太						安来市伯太町母里	35°21.0'	133°16.4'	23m
佐田						出雲市佐田町大呂	35°13.3'	132°43.4'	100m
大田						大田市大田町大田	35°11.5'	132°30.1'	15m
掛合						雲南市掛合町掛合	35°11.9'	132°49.0'	215m
横田						仁多郡奥出雲町稲原	35°10.4'	133°06.2'	369m
福光						大田市温泉津町福光	35°04.2'	132°19.9'	8m
赤名						飯石郡飯南町下赤名	35°00.1'	132°42.7'	444m
吾妻山						仁多郡奥出雲町大馬木	35°04.2'	133°02.2'	1012m
桜江						江津市桜江町川戸	34°57.4'	132°20.1'	25m
川本						邑智郡川本町川本	34°58.6'	132°29.5'	132m
浜田						浜田市大辻町（浜田特別地域気象観測所）	34°53.8'	132°04.2'	19m
瑞穂						邑智郡邑南町淀原	34°51.2'	132°31.8'	327m
三隅						浜田市三隅町三隅	34°47.3'	131°57.5'	11m
弥栄						浜田市弥栄町長安本郷	34°46.6'	132°06.5'	380m
波佐						浜田市金城町波佐	34°46.8'	132°11.8'	370m
高津						益田市内田町（石見航空気象観測所）	34°40.5'	131°47.4'	54m
益田						益田市あけぼの東町	34°40.6'	131°50.6'	4m
匹見						益田市匹見町匹見	34°34.3'	132°01.0'	259m
津和野						鹿足郡津和野町森村口	34°27.7'	131°46.2'	165m
吉賀						鹿足郡吉賀町七日市	34°23.5'	131°53.6'	250m

中国地方 1か月予報

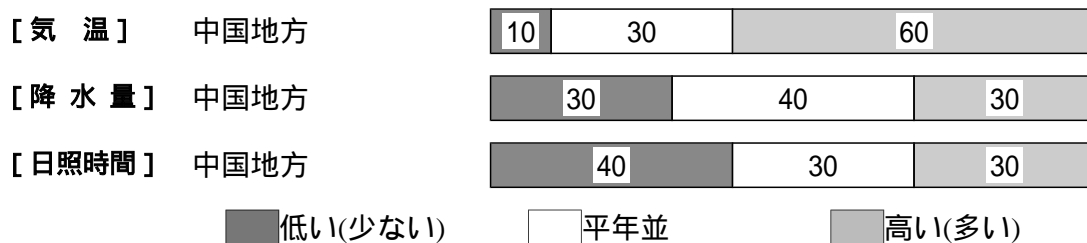
(5月2日から6月1日までの天候見通し)

平成21年5月1日
広島地方気象台発表

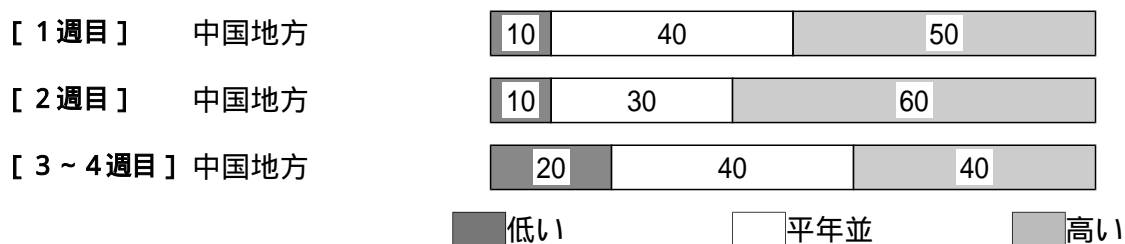
<予想される向こう1か月の天候>

向こう1か月の出現の可能性が最も大きい天候と特徴のある気温、降水量等の確率は以下のとおりです。
天気は数日の周期で変わるでしょう。
向こう1か月の気温は、高い確率60%です。
週別の気温は、1週目は高い確率50%、2週目は高い確率60%、3～4週目は平年並または高い確率ともに40%です。

<向こう1か月の気温、降水量、日照時間の各階級の確率(%)>



<気温経過の各階級の確率(%)>



<予報の対象期間>

1か月 : 5月2日(土)～6月1日(月)
1週目 : 5月2日(土)～5月8日(金)
2週目 : 5月9日(土)～5月15日(金)
3～4週目 : 5月16日(土)～5月29日(金)

<次回発表予定等>

1か月予報 : 毎週金曜日 14時30分 次回は5月8日
3か月予報 : 5月25日(月) 14時

< 参考資料（平年並の範囲等） >

(1) 30 年平均値（向こう 1 か月の平均気温、降水量、日照時間と 1 週目、2 週目、3 ~ 4 週目の平均気温）

	気 温 ()	降 水 量 (mm)	日照時間 (時間)	気 温()		
				1 週目	2 週目	3 ~ 4 週目
松江	17.4	124.4	213.5	16.0	16.8	18.0
西郷	16.1	123.6	222.8	14.8	15.6	16.7
浜田	17.3	138.4	208.1	16.1	16.8	17.8
鳥取	17.6	127.8	207.3	16.2	17.0	18.2
米子	17.4	117.0	215.4	16.0	16.8	18.0
境	17.5	124.7	217.5	16.1	16.9	18.1
広島	19.1	161.7	207.9	17.7	18.5	19.7
呉	18.3	143.0	204.5	16.9	17.8	18.9
福山	18.0	113.2	213.1	16.5	17.4	18.6
岡山	19.1	118.1	203.8	17.6	18.5	19.8
津山	16.9	156.8	197.6	15.4	16.3	17.5

なお、気温、降水量、日照時間の「平年並」の範囲は、地点ごとに幾分違いはありますが、下に示した地域平均の「平年並」の範囲を参考にして下さい。

(2) 1971 ~ 2000 年のデータに基づいた向こう 1 か月地域平均の気温、降水量、日照時間の平年差(比)の「平年並」の範囲は次のとおりです。

	気温平年差()	降水量平年比(%)	日照時間平年比(%)
中国地方	-0.4 ~ +0.2	79 ~ 114	94 ~ 105
山陰	-0.3 ~ +0.2	77 ~ 114	95 ~ 105
山陽	-0.3 ~ +0.2	75 ~ 111	94 ~ 106

(3) この予報期間の 1 週目、2 週目、3 ~ 4 週目の地域平均の気温平年差の「平年並」の範囲は次のとおりです。

	1 週目	2 週目	3 ~ 4 週目
中国地方	-0.6 ~ +0.5	-0.4 ~ +0.4	-0.4 ~ +0.5
山陰	-0.6 ~ +0.6	-0.4 ~ +0.5	-0.4 ~ +0.5
山陽	-0.6 ~ +0.4	-0.4 ~ +0.4	-0.4 ~ +0.4

< 参考資料（利用上の注意） >

(1) 気温(降水量)等は、「低い(少ない)」「平年並」「高い(多い)」の 3 つの階級で予報します。階級の幅は、1971 ~ 2000 年の 30 年間に於ける各階級の出現率が等分(それぞれ 33%)となるように決めてあります(気候的出現率と呼びます)。

(2) 予報する確率の数値は、それぞれの階級が出現する可能性の大きさを表しています。予測資料の信頼性が大きい場合には気候的出現率から大きく隔たった 10%以下や 60%以上の確率を付けられますが、特定の階級を強調できない場合には気候的出現率と同じかそれと同程度(30%、40%)の確率しか付けられません。

(3) 晴れや雨などの天気日数は、平年の日数よりも多い(少ない)場合は「平年に比べて多い(少ない)」、また平年の日数と同程度に多い(少ない)場合には「平年と同様に多い(少ない)」と表現します。なお、単に多い(少ない)と表現した場合には対象期間の 2 分の 1 より多い(少ない)ことを意味します。