

島根県農業気象速報

平成21年3月上旬

島根県
松江地方気象台

平成21年3月11日発行

気象概況 平成21年3月上旬

天気は周期的に変化し、気圧の谷の影響で雨となる日もあった。

日付	天気概況	松江
1日	高気圧に覆われる	晴時々曇
2日	寒気の影響を受ける	雨後曇
3日	気圧の谷の影響を受ける	雪一時みぞれ後雨
4日	高気圧に覆われる	曇後一時晴
5日	気圧の谷の影響を受ける	曇一時雨、霧を伴う
6日	気圧の谷の影響を受ける	雨時々曇
7日	高気圧に覆われる	晴時々曇
8日	高気圧に覆われる	曇時々晴
9日	気圧の谷の影響を受ける	曇
10日	高気圧に覆われる	晴時々曇

気象官署の観測値(3月上旬)

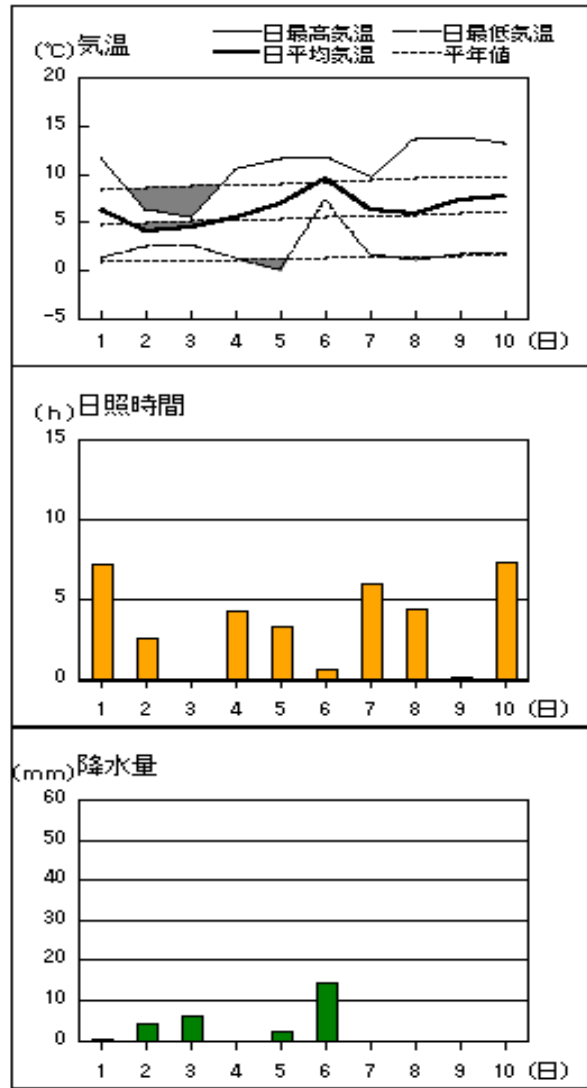
要素	気温()						降水量(mm)		日照時間(h)	
	平均		最高		最低		本年	平年	本年	平年
官署	本年	平年	本年	平年	本年	平年				
松江	6.8	5.9	10.9	10.7	3.3	1.8	19.5	37.7	26.4	39.9
浜田	7.9	7.2	12.4	11.3	4.0	3.1	38.5	37.7	36.0	41.1
西郷	6.3	5.3	10.8	9.6	2.1	1.0	27.0	34.1	35.8	43.2

平均気温は、全域「高い」。降水量は、浜田・西郷「平年並」、松江「少ない」。日照時間は、全域「少ない」。

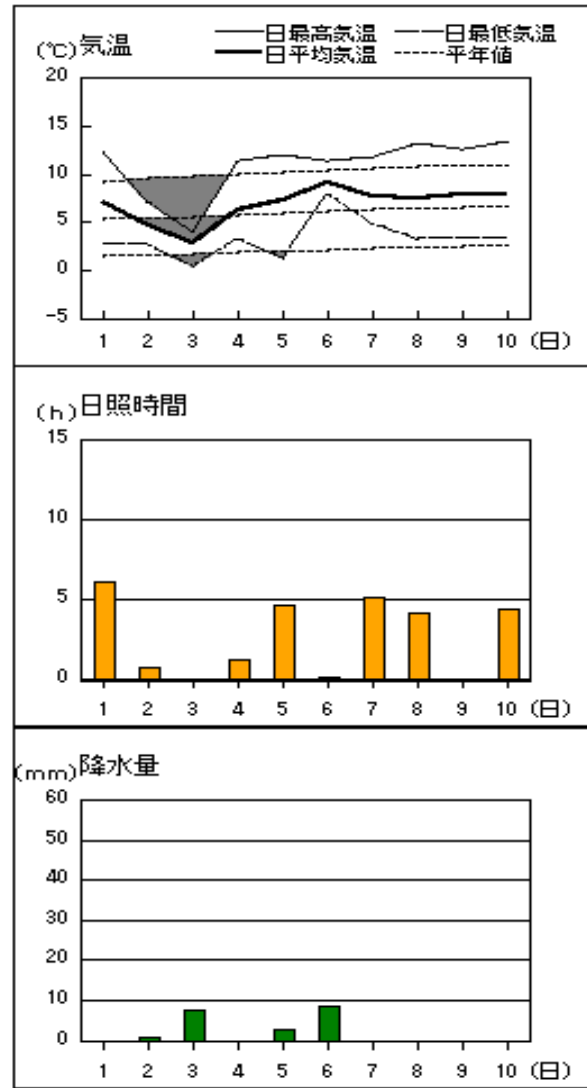
注：地上気象観測における平年の統計期間は、松江、浜田、西郷とも1971～2000年の30年間である。

アメダス 気象経過図：2009年3月1日-2009年3月10日

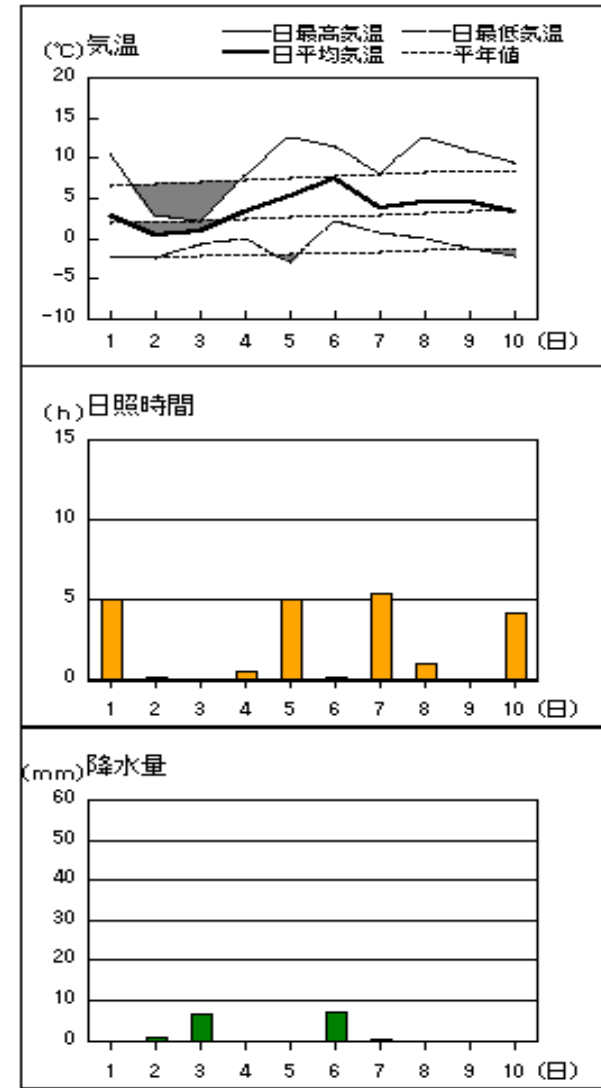
西郷



松江

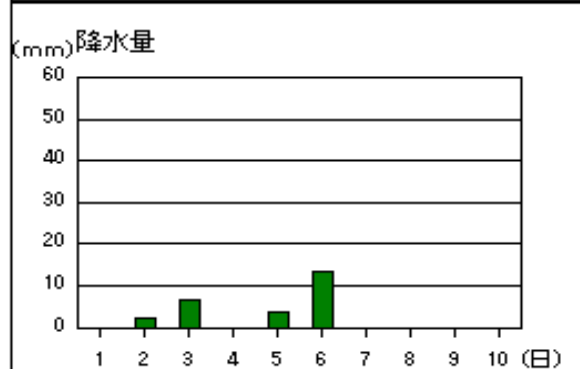
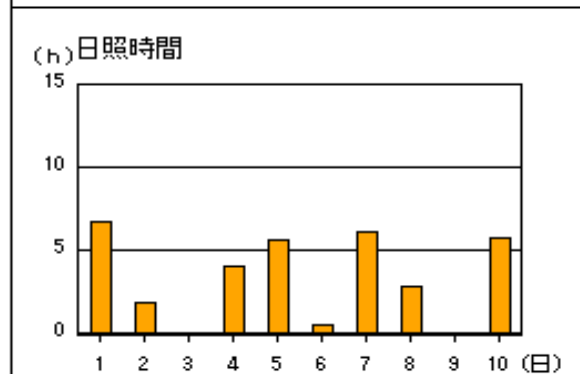
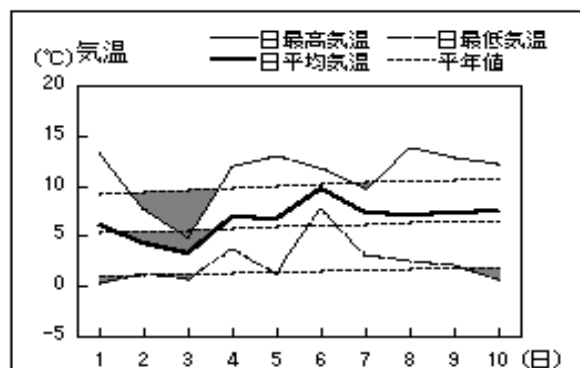


横田

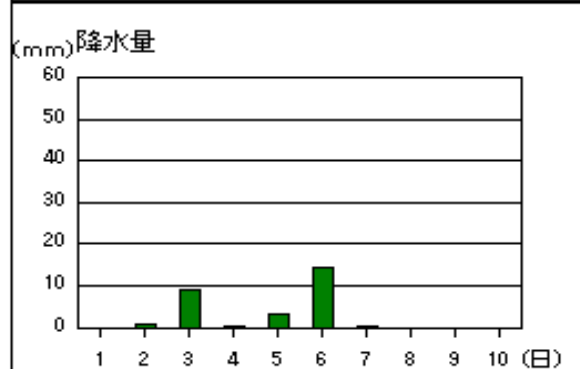
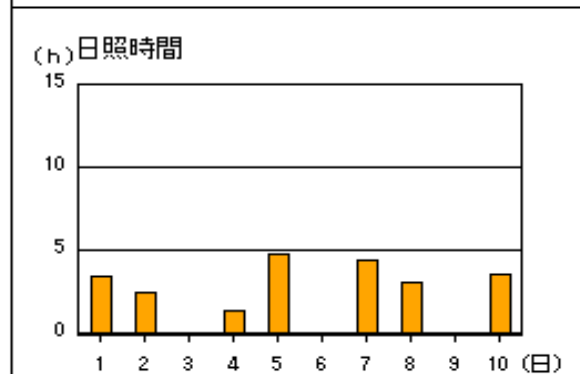
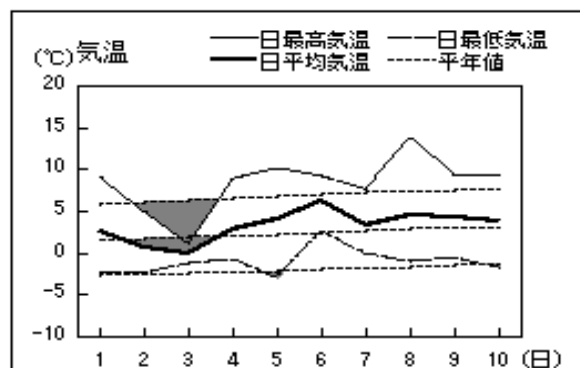


アメダス 気象経過図：2009年3月1日-2009年3月10日

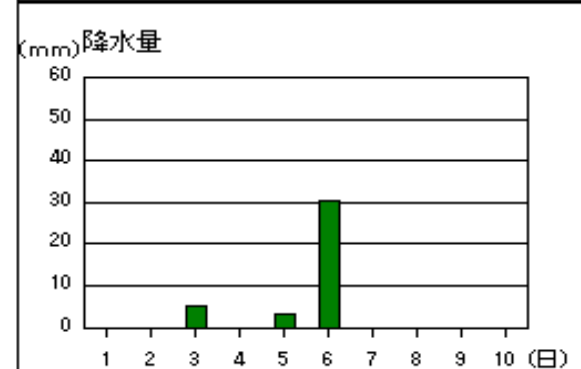
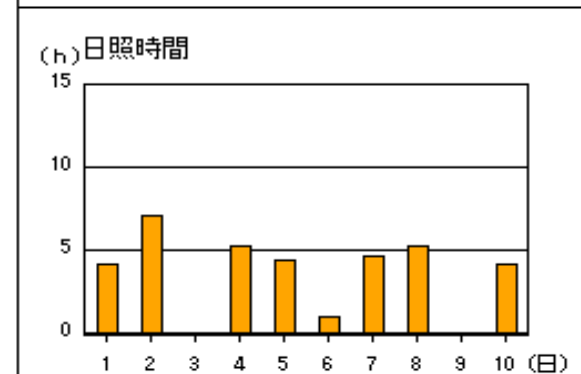
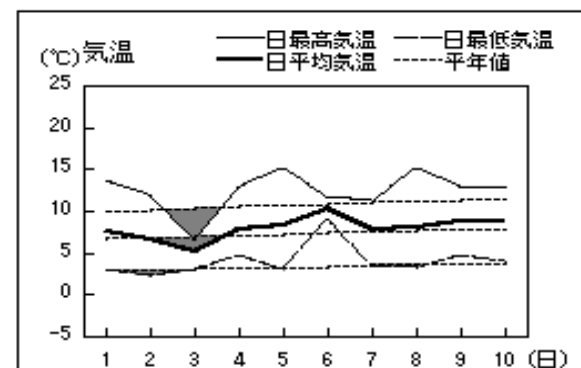
出雲



赤名

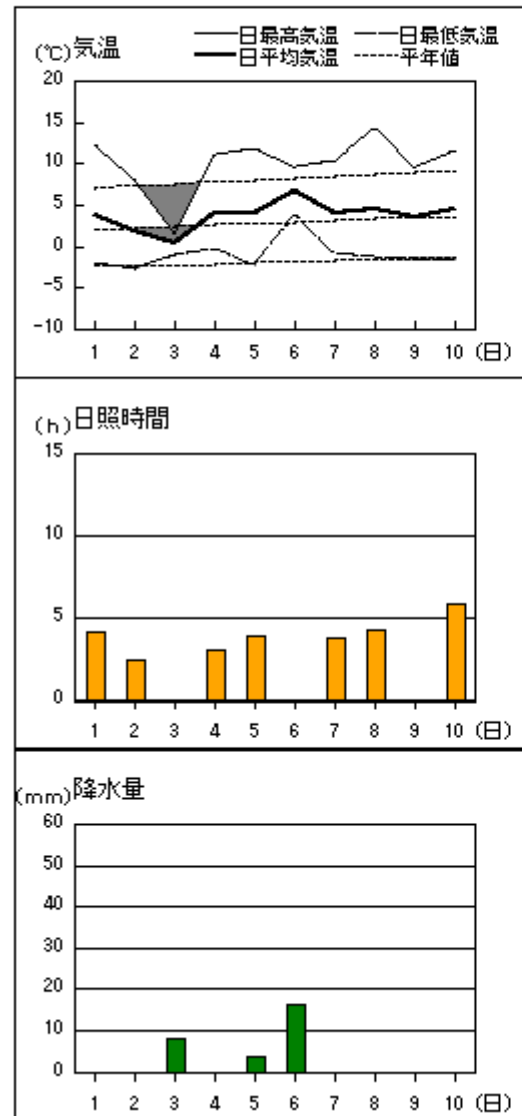


浜田

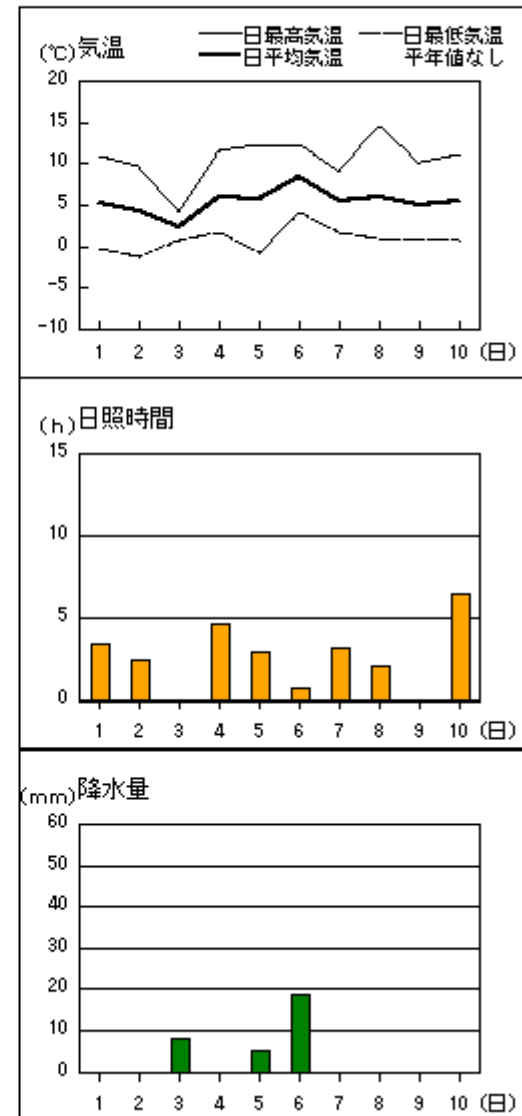


アメダス 気象経過図：2009年3月1日-2009年3月10日

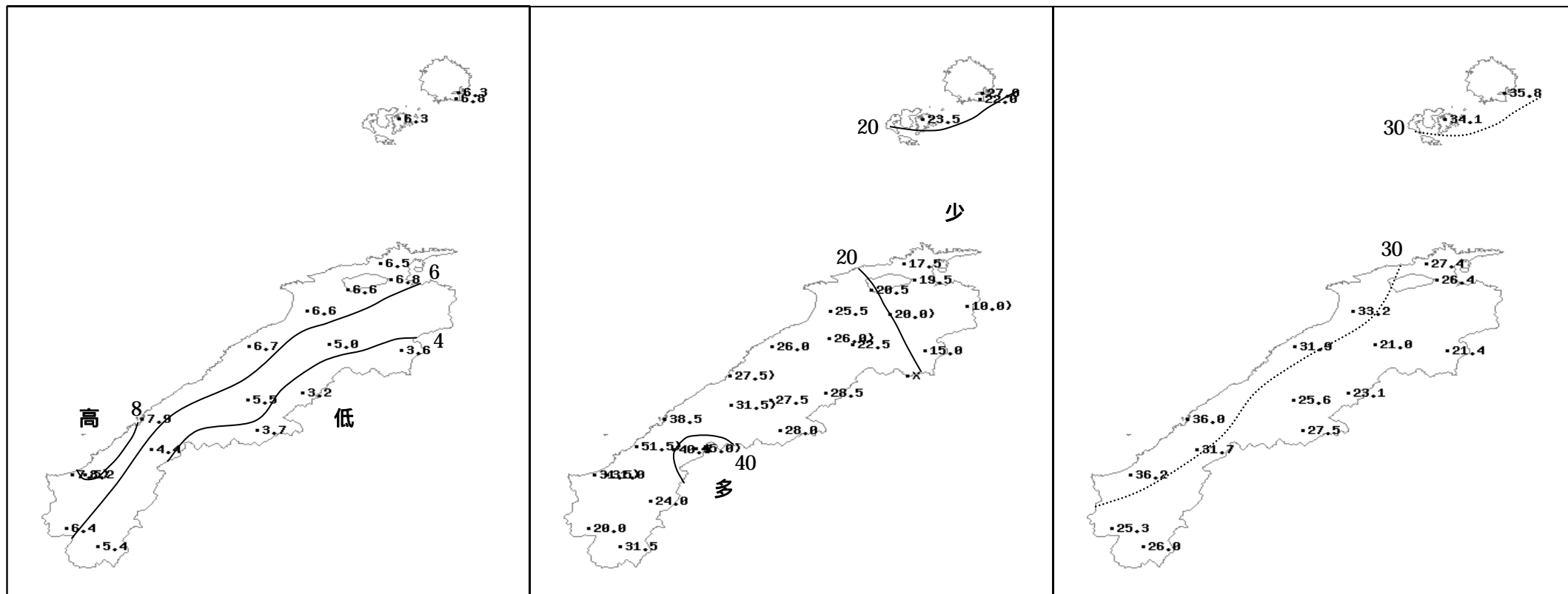
瑞穂



吉賀



2009年(平成21年)3月上旬の気象分布図



平均気温 ()

降水量 (mm)

日照時間 (h)

地域気象観測旬報

2009年3月1日～10日 島根県 (68)

(1/5)

観測所名	西郷										10 以上積算気温			0
	気温()			風向・風速(m/s)						降水量(mm)			日照(h)	
	平均	最高	最低	平均	最多	最大	風向	瞬間	風向	日計	1時間	10分		
1	6.2	11.8	1.2	2.9	2.9	NW	7.6	NW	12.9	NNW	0.5	0.5	0.5	7.2
2	4.0	6.2	2.5	4.3	NNE	6.5	ENE	12.9	NNE	4.0	2.0	1.5	2.6	
3	4.5	5.5	2.7	4.7	ENE	8.7	ENE	13.9	ENE	6.0	2.0	0.5	0.0	
4	5.4	10.6	1.2	2.7	NE	5.5	NE	10.6	ENE	0.0	0.0	0.0	4.3	
5	6.8	11.5	0.1	5.1	ENE	11.8	SSE	16.0	ENE	2.0	1.5	0.5	3.3	
6	9.5	11.8	7.2	3.3	WNW	7.1	W	12.9	NW	14.5	3.5	1.0	0.6	
7	6.2	9.7	1.7	3.5	NW	6.4	NNW	11.8	NW	0.0	0.0	0.0	6.0	
8	5.8	13.5	1.1	2.0	NW	4.3	E	7.1	ENE	0.0	0.0	0.0	4.4	
9	7.3	13.8	1.7	1.6	NW	4.9	SSW	7.3	SSW	0.0	0.0	0.0	0.1	
10	7.6	13.1	1.8	3.1	NW	7.5	NW	12.8	NW	0.0	0.0	0.0	7.3	
前半旬	5.4	9.1	1.5	3.9	NW					12.5			17.4	
後半旬	7.3	12.4	2.7	2.7	NW					14.5			18.4	
旬	6.3	10.8	2.1	3.3	NW					27.0			35.8	
平年差/比	+0.9	+1.6	+0.9							81			90	

観測所名	西郷岬										10 以上積算気温			0
	気温()			風向・風速(m/s)						降水量(mm)			日照(h)	
	平均	最高	最低	平均	最多	最大	風向	瞬間	風向	日計	1時間	10分		
1	6.9	10.6	3.0	3.4	NW	9.6	WNW	13.9	WNW	0.5	0.5	0.5		
2	3.5	5.3	2.2	5.7	NNE	9.4	NNE	13.9	NNE	2.0	1.5	1.0		
3	4.3	5.3	2.5	5.0	ESE	8.3	ESE	12.9	E	5.0	2.0	0.5		
4	5.9	9.6	3.3	4.2	N	6.8	ENE	9.8	NE	0.5	0.5	0.5		
5	7.5	11.0	2.5	5.5	ESE	11.3	SE	15.9	SSE	2.0	1.5	0.5		
6	9.5	11.6	6.9	4.7	WNW	10.8	NW	15.4	NW	12.0	3.0	1.0		
7	5.9	8.8	3.7	4.3	NW	7.5	NW	12.9	NNW	0.0	0.0	0.0		
8	7.4	11.0	3.8	2.7	ESE	5.2	SE	8.2	SE	0.0	0.0	0.0		
9	9.2	12.8	4.3	2.1	W	5.3	SW	6.7	SW	0.0	0.0	0.0		
10	8.2	12.2	3.5	4.5	NNW	8.8	WNW	14.9	WNW	0.0	0.0	0.0		
前半旬	5.6	8.4	2.7	4.8	N					10.0				
後半旬	8.0	11.3	4.4	3.7	WNW					12.0				
旬	6.8	9.8	3.6	4.2	NNW					22.0				
平年差/比	//	//	//							//				

観測所名	海士										10 以上積算気温			0
	気温()			風向・風速(m/s)						降水量(mm)			日照(h)	
	平均	最高	最低	平均	最多	最大	風向	瞬間	風向	日計	1時間	10分		
1	6.3	10.8	0.6	1.4	WNW	4.7	W	10.0	W	0.5	0.5	0.5	6.4	
2	4.6	6.6	3.3	3.4	NE	6	NE	10.7	NNE	0.0	0.0	0.0	2.8	
3	4.6	5.6	2.7	2.0	E	5.1	E	9.6	ENE	7.5	3.0	1.0	0.0	
4	4.9	10.8	-0.1	1.2	NNE	4.4	NE	6.9	NNE	0.0	0.0	0.0	4.4	
5	6.8	11.0	-1.2	2.9	E	6.7	E	13.0	ENE	3.5	1.5	0.5	3.4	
6	9.7	11.8	8.1	2.5	W	5.7	W	11.6	W	12.0	3.0	1.0	0.3	
7	6.0	9.2	1.1	2.2	WNW	5.1	W	11.8	W	0.0	0.0	0.0	6.0	
8	6.4	12.2	0.2	1.2	ESE	3.4	ENE	6.9	ENE	0.0	0.0	0.0	5.9	
9	7.4	14.0	1.6	0.9	ENE	3.4	WSW	6.3	W	0.0	0.0	0.0	0.0	
10	6.6	12.0	-0.3	1.8	N	5.9	W	11.7	W	0.0	0.0	0.0	4.9	
前半旬	5.4	9.0	1.1	2.2	E					11.5			17.0	
後半旬	7.2	11.8	2.1	1.7	W					12.0			17.1	
旬	6.3	10.4	1.6	2.0	E					23.5			34.1	
平年差/比	+0.5	+1.2	+0.1							84			93	

観測所名	鹿島										10 以上積算気温			0
	気温()			風向・風速(m/s)						降水量(mm)			日照(h)	
	平均	最高	最低	平均	最多	最大	風向	瞬間	風向	日計	1時間	10分		
1	6.0	11.3	1.1	1.3	ENE	4.2	NNW	8.9	N	0.0	0.0	0.0	4.6	
2	4.7	7.5	1.4	2.0	NE	5.4	NNE	12.3	NNE	0.0	0.0	0.0	1.7	
3	3.4	4.5	0.3	1.4	E	5.9	E	10.4	ESE	5.0	1.5	0.5	0.0	
4	6.0	10.9	1.4	1.0	ENE	4.1	NNE	7.3	NE	0.0	0.0	0.0	2.7	
5	6.9	12.9	-1.0	1.8	E	6.4	ESE	12.0	SE	2.0	2.0	0.5	5.9	
6	9.7	11.5	8.7	2.0	WNW	6.6	WSW	11.2	W	10.5	2.0	1.0	0.4	
7	7.1	10.5	3.2	2.2	NNW	5.3	W	10.9	NNW	0.0	0.0	0.0	4.5	
8	6.6	13.0	1.7	1.2	ENE	4.6	ESE	8.1	SE	0.0	0.0	0.0	4.1	
9	7.3	12.8	1.7	0.6	ENE	2.2	SSE	3.8	SSE	0.0	0.0	0.0	0.0	
10	7.2	12.4	1.9	2.1	ENE	7.3	W	12.7	W	0.0	0.0	0.0	3.5	
前半旬	5.4	9.4	0.6	1.5	ENE					7.0			14.9	
後半旬	7.6	12.0	3.4	1.6	ENE					10.5			12.5	
旬	6.5	10.7	2.0	1.6	ENE					17.5			27.4	
平年差/比	+0.8	+1.1	+0.3							48			74	

) : 統計値を求める対象となる資料の一部が欠けているが、その範囲が許容の範囲内の値。
] : 統計値を求める対象となる資料が、許容する範囲内の資料数を満たさず、十分な信頼を保障できない値である。
 x : 統計値を求める対象となる資料が、参考値もしくは欠測により全く統計値を求めることができない。

地域気象観測旬報

2009年3月1日～10日 島根県 (68)
(2/5)

観測所名	斐川									10 以上積算気温			0
	気温()			風向・風速(m/s)					降水量(mm)			日照(h)	
	平均	最高	最低	平均	最多	最大	風向	瞬間	風向	日計	1時間		
1	6.4	12.5	1.3	3.6	S	9	NNW	10.8	NNW	0.0	0.0	0.0	
2	4.6	8.6	1.3	5.4	ENE	11.4	NE	13.4	NE	0.0	0.0	0.0	
3	3.4	4.8	0.6	3.2	E	6.9	E	8.2	ENE	6.5	1.5	0.5	
4	6.5	11.6	3.2	2.0	SSE	5.9	NNE	6.7	NE	0.0	0.0	0.0	
5	6.8	12.3	1.1	3.9	ENE	10.5	E	13.4	E	2.5	1.5	0.5	
6	9.4	11.5	7.1	3.6	W	8.6	WNW	11.8	NW	11.5	2.5	1.0	
7	7.3	10.6	4.3	4.3	NNW	8.6	NNW	10.8	NNW	0.0	0.0	0.0	
8	7.0	12.7	3.1	3.5	SSE	6.7	NE	8.2	E	0.0	0.0	0.0	
9	6.8	12.5	1.6	1.6	S	6.3	SE	7.7	SE	0.0	0.0	0.0	
10	7.4	12.6	1.3	4.3	SSW	9.4	NW	13.4	WNW	0.0	0.0	0.0	
前半旬	5.5	10.0	1.5	3.6	ENE					9.0			
後半旬	7.6	12.0	3.5	3.5	S					11.5			
旬	6.6	11.0	2.5	3.5	ENE					20.5			
平年差/比	//	//	//							//			

観測所名	松江									10 以上積算気温			0
	気温()			風向・風速(m/s)					降水量(mm)			日照(h)	
	平均	最高	最低	平均	最多	最大	風向	瞬間	風向	日計	1時間		
1	7.0	12.3	2.8	2.4	W	7.5	NW	11.1	NW	0.0	0.0	0.0	6.1
2	4.6	7.1	2.6	4.1	ENE	8.1	ENE	12.5	ENE	1.0	0.5	0.5	0.7
3	2.8	4.1	0.4	2.9	E	6.1	E	9.8	E	7.5	1.5	1.0	0.0
4	6.3	11.3	3.2	1.6	E	5.1	NE	7.1	ENE	0.0	0.0	0.0	1.2
5	7.2	11.9	1.2	3.2	E	7.5	E	12.9	E	2.5	1.5	0.5	4.6
6	9.2	11.3	7.8	3.9	W	8.5	W	12.0	W	8.5	2.0	1.0	0.2
7	7.6	11.8	4.8	3.6	NW	6.3	NW	10.3	NW	0.0	0.0	0.0	5.1
8	7.5	13.2	3.3	2.3	E	5.3	E	8.5	E	0.0	0.0	0.0	4.1
9	7.8	12.5	3.5	1.0	WNW	2.4	W	4.0	W	0.0	0.0	0.0	0.0
10	7.8	13.3	3.5	3.7	WNW	9.6	WNW	14.8	WNW	0.0	0.0	0.0	4.4
前半旬	5.6	9.3	2.0	2.8	E					11.0			12.6
後半旬	8.0	12.4	4.6	2.9	W					8.5			13.8
旬	6.8	10.9	3.3	2.9	E					19.5			26.4
平年差/比	+0.8	+0.7	+1.2							52			67

観測所名	出雲									10 以上積算気温			0
	気温()			風向・風速(m/s)					降水量(mm)			日照(h)	
	平均	最高	最低	平均	最多	最大	風向	瞬間	風向	日計	1時間		
1	6.0	13.3	0.3	1.2	NW	4.3	N	8.8	NNW	0.0	0.0	0.0	6.7
2	4.3	7.6	1.3	3.3	E	7	ENE	10.3	E	2.0	1.0	0.5	1.8
3	3.2	4.8	0.7	2.2	ENE	3.6	ENE	5.4	ENE	6.5	1.0	0.5	0.0
4	6.9	11.9	3.6	2.1	NE	5.4	NE	8.8	ENE	0.0	0.0	0.0	4.0
5	6.7	13.0	1.2	2.4	ENE	5.8	ENE	9.3	ENE	3.5	2.5	0.5	5.6
6	9.8	11.7	7.6	2.1	W	4.4	WSW	11.2	WSW	13.5	3.0	1.0	0.5
7	7.3	9.7	3.1	1.8	WNW	3.9	WNW	7.3	NW	0.0	0.0	0.0	6.1
8	7.1	13.8	2.5	2.1	ENE	4.8	NE	7.1	NE	0.0	0.0	0.0	2.8
9	7.2	12.7	2.0	0.6	NE	2	WNW	3.6	WNW	0.0	0.0	0.0	0.0
10	7.4	12.1	0.7	2.0	WNW	5.4	WNW	10.5	NW	0.0	0.0	0.0	5.7
前半旬	5.4	10.1	1.4	2.2	ENE					12.0			18.1
後半旬	7.8	12.0	3.2	1.7	WNW					13.5			15.1
旬	6.6	11.1	2.3	2.0	ENE					25.5			33.2
平年差/比	+0.7	+1.1	+0.9							72			86

観測所名	大田									10 以上積算気温			0
	気温()			風向・風速(m/s)					降水量(mm)			日照(h)	
	平均	最高	最低	平均	最多	最大	風向	瞬間	風向	日計	1時間		
1	6.1	12.1	0.7	1.9	NNW	5.3	NW	9.0	NNW	0.0	0.0	0.0	4.4
2	4.3	7.9	0.9	2.2	ENE	5.3	NE	9.7	NE	3.5	3.0	1.0	2.0
3	3.0	4.4	1.0	1.9	SSE	3.9	SSE	7.5	SSE	4.5	1.5	0.5	0.0
4	6.7	12.1	2.7	1.7	N	4.6	N	8.5	N	0.0	0.0	0.0	5.4
5	7.4	14.2	0.1	1.5	SE	4.4	SSE	10.1	SSE	2.5	1.5	0.5	5.7
6	9.8	11.2	8.6	2.9	WNW	5.3	NW	10.9	SSW	15.5	3.0	1.5	0.7
7	7.3	10.4	3.4	2.6	NNW	5.6	NW	10.2	NNW	0.0	0.0	0.0	5.9
8	7.2	13.6	2.8	1.2	N	3.3	N	6.3	N	0.0	0.0	0.0	2.7
9	8.0	11.9	4.2	1.5	S	3.7	SSE	5.5	S	0.0	0.0	0.0	0.0
10	7.6	12.1	1.7	3.0	NW	6.1	NW	11.3	NNW	0.0	0.0	0.0	5.1
前半旬	5.5	10.1	1.1	1.8	SSE					10.5			17.5
後半旬	8.0	11.8	4.1	2.2	SE					15.5			14.4
旬	6.7	11.0	2.6	2.0	SE					26.0			31.9
平年差/比	+0.3	+0.3	+0.4							71			81

地域気象観測旬報

2009年3月1日～10日 島根県 (68)
(3/5)

観測所名	掛合										10 以上積算気温			0
	気温()			風向・風速(m/s)						降水量(mm)			日照 (h)	
	平均	最高	最低	平均	最多	最大	風向	瞬間	風向	日計	1時間	10分		
1	4.2	10.8	-0.9	1.3	N	5	N	9.2	N	0.0	0.0	0.0	3.6	
2	1.9	4.6	-0.9	0.8	NW	3	N	6.1	N	2.0	1.0	0.5	0.1	
3	1.7	3.1	0.2	0.4	NNW	2.1	NNW	3.3	NNW	9.0	2.0	1.0	0.0	
4	5.0	10.4	1.1	0.9	NNW	4.5	NNW	7.3	NNW	0.0	0.0	0.0	3.0	
5	6.0	14.3	-1.4	0.8	SE	3.9	S	8.3	SW	2.0	1.0	0.5	4.3	
6	8.7	12.3	4.1	1.5	S	5.7	SSE	12.1	N	9.0	3.0	1.0	0.2	
7	4.9	8.7	2.1	1.3	N	4.1	N	8.0	NNW	0.5	0.5	0.5	5.3	
8	5.5	12.7	1.1	0.7	SSE	3.8	NNW	5.7	NNW	0.0	0.0	0.0	0.8	
9	6.2	11.9	1.2	0.7	S	2.8	NNW	4.1	NNW	0.0	0.0	0.0	0.0	
10	5.7	9.9	-0.4	2.1	N	6.1	N	11.9	N	0.0	0.0	0.0	3.7	
前半旬	3.8	8.6	-0.4	0.8	NNW					13.0			11.0	
後半旬	6.2	11.1	1.6	1.3	N					9.5			10.0	
旬	5.0	9.9	0.6	1.1	NNW					22.5			21.0	
平年差/比	+0.8	+1.1	+0.8							46			64	

観測所名	横田										10 以上積算気温			0
	気温()			風向・風速(m/s)						降水量(mm)			日照 (h)	
	平均	最高	最低	平均	最多	最大	風向	瞬間	風向	日計	1時間	10分		
1	2.9	10.5	-2.4	1.2	NW	5.1	WNW	9.5	NNW	0.0	0.0	0.0	5.0	
2	0.5	2.8	-2.6	1.5	NE	5	NE	9.5	ENE	1.0	0.5	0.5	0.2	
3	0.8	2.2	-0.9	0.4	ENE	2.6	E	5.0	S	6.5	1.5	0.5	0.0	
4	3.3	7.8	-0.2	0.6	NNE	3.4	NNE	6.4	NNE	0.0	0.0	0.0	0.5	
5	5.2	12.4	-2.9	1.3	SE	11.3	SE	11.3	ESE	0.0	0.0	0.0	5.0	
6	7.5	11.4	2.1	1.9	W	6	W	12.0	SW	7.0	2.0	0.5	0.2	
7	3.8	8.1	0.7	1.4	NNW	4.3	WNW	8.4	WNW	0.5	0.5	0.5	5.4	
8	4.4	12.4	-0.1	0.6	WNW	3.4	NNE	6.4	NNE	0.0	0.0	0.0	1.0	
9	4.4	10.9	-1.4	0.3	SW	1.4	SSE	3.7	S	0.0	0.0	0.0	0.0	
10	3.3	9.4	-2.2	1.8	WNW	6.6	W	12.5	W	0.0	0.0	0.0	4.1	
前半旬	2.5	7.1	-1.8	1.0	ENE					7.5			10.7	
後半旬	4.7	10.4	-0.2	1.2	WNW					7.5			10.7	
旬	3.6	8.8	-1.0	1.1	WNW					15.0			21.4	
平年差/比	+0.9	+1.3	+0.8							36			60	

観測所名	赤名										10 以上積算気温			0
	気温()			風向・風速(m/s)						降水量(mm)			日照 (h)	
	平均	最高	最低	平均	最多	最大	風向	瞬間	風向	日計	1時間	10分		
1	2.6	9.2	-2.3	1.1	N	3.4	N	7.3	NNE	0.0	0.0	0.0	3.4	
2	0.6	5.0	-2.6	1.4	N	4.2	NNE	8.2	NNE	1.0	1.0	0.5	2.5	
3	0.0	1.2	-1.3	0.8	SSE	2.5	SE	4.9	SE	9.0	1.5	0.5	0.0	
4	2.9	8.8	-0.8	0.7	NNE	3.4	NNE	6.2	NNE	0.5	0.5	0.5	1.3	
5	4.1	10.1	-3.0	1.4	SE	3.7	SE	9.6	SE	3.0	1.0	0.5	4.8	
6	6.3	9.0	2.6	1.3	NNE	3.1	SSE	9.4	S	14.5	3.5	1.0	0.0	
7	3.3	7.6	-0.2	1.2	N	3.6	N	7.4	N	0.5	0.5	0.5	4.4	
8	4.4	13.7	-1.1	0.8	S	2.6	SE	5.8	NNW	0.0	0.0	0.0	3.1	
9	4.3	9.4	-0.5	0.4	S	1.7	SE	3.7	SE	0.0	0.0	0.0	0.0	
10	3.8	9.4	-1.9	1.4	N	4.2	NNW	9.2	NNW	0.0	0.0	0.0	3.6	
前半旬	2.0	6.9	-2.0	1.1	SSE					13.5			12.0	
後半旬	4.4	9.8	-0.2	1.0	N					15.0			11.1	
旬	3.2	8.3	-1.1	1.1	N					28.5			23.1	
平年差/比	+0.9	+1.4	+1.0							64			75	

観測所名	川本										10 以上積算気温			0
	気温()			風向・風速(m/s)						降水量(mm)			日照 (h)	
	平均	最高	最低	平均	最多	最大	風向	瞬間	風向	日計	1時間	10分		
1	5.2	11.5	-0.2	0.9	N	3.6	NNE	7.7	N	0.0	0.0	0.0	1.8	
2	3.3	8.2	-1.0	1.3	NNE	3.8	NNE	8.5	NNE	0.5	0.5	0.5	3.8	
3	2.4	3.8	0.4	0.6	NNW	2.1	SSW	4.8	SSW	5.5	1.0	0.5	0.0	
4	5.9	13.0	2.3	0.8	NNW	2.6	NNW	5.7	NNW	0.0	0.5	0.0	4.6	
5	6.4	13.5	0.4	1.2	N	3.4	SSW	7.9	SSW	3.5	1.0	0.5	3.8	
6	8.7	10.7	5.7	1.5	WSW	4.1	WSW	10.7	S	18.0	4.5	1.5	0.0	
7	5.8	10.2	2.0	1.0	NNW	3.1	NNW	5.6	N	0.0	0.0	0.0	4.2	
8	6.4	16.4	1.0	0.8	WSW	3.5	NNE	5.6	NNE	0.0	0.0	0.0	4.9	
9	5.2	10.8	0.2	0.4	NNE	1.2	SSE	1.9	NNW	0.0	0.0	0.0	0.0	
10	5.7	11.6	0.0	0.9	W	3.4	NNW	8.8	NNW	0.0	0.0	0.0	2.5	
前半旬	4.6	10.0	0.4	1.0	N					9.5			14.0	
後半旬	6.4	11.9	1.8	0.9	WSW					18.0			11.6	
旬	5.5	11.0	1.1	0.9	N					27.5			25.6	
平年差/比	+1.0	+1.3	+0.9							70			76	

地域気象観測旬報

2009年3月1日～10日 島根県 (68)
(4/5)

観測所名	浜田									10 以上積算気温			10	
	気温()			風向・風速(m/s)						降水量(mm)				日照(h)
	平均	最高	最低	平均	最多	最大	風向	瞬間	風向	日計	1時間	10分		
1	7.5	13.7	2.9	3.1	ENE	5.6	NNE	10.6	NE	0.0	0.0	0.0	4.2	
2	6.5	11.9	2.3	4.7	ENE	8.3	NE	14.2	NE	0.0	0.0	0.0	7.1	
3	5.1	6.7	2.9	2.7	ENE	5.2	ENE	7.3	E	5.0	1.0	0.5	0.0	
4	7.8	13.0	4.6	3.4	ENE	6.1	NNE	10.5	NNE	0.0	0.0	0.0	5.2	
5	8.3	15.0	2.9	3.2	ENE	5.3	E	7.9	E	3.0	1.0	0.5	4.4	
6	10.3	11.8	9.1	3.9	W	7.9	W	13.4	WNW	30.5	6.0	1.5	1.0	
7	7.7	11.3	3.4	3.2	NNE	7.3	W	12.6	W	0.0	0.0	0.0	4.6	
8	8.1	15.2	3.2	2.7	ENE	4.9	ENE	6.8	ENE	0.0	0.0	0.0	5.3	
9	8.7	12.8	4.6	2.1	ENE	3.5	ENE	4.6	ENE	0.0	0.0	0.0	0.0	
10	8.8	12.9	4.0	3.0	ENE	6.3	NNW	10.1	NNE	0.0	0.0	0.0	4.2	
前半旬	7.0	12.1	3.1	3.4	ENE					8.0			20.9	
後半旬	8.7	12.8	4.9	3.0	ENE					30.5			15.1	
旬	7.9	12.4	4.0	3.2	ENE					38.5			36.0	
平年差/比	+0.6	+1.6	+0.7							99			82	

観測所名	瑞穂									10 以上積算気温			0	
	気温()			風向・風速(m/s)						降水量(mm)				日照(h)
	平均	最高	最低	平均	最多	最大	風向	瞬間	風向	日計	1時間	10分		
1	3.8	12.2	-2.1	0.9	WNW	4.4	WNW	9.7	WNW	0.0	0.0	0.0	4.2	
2	1.8	8.1	-2.8	1.2	NE	5	ENE	8.7	ENE	0.0	0.0	0.0	2.5	
3	0.3	1.5	-1.0	1.3	NE	3.3	E	5.2	ESE	8.0	1.5	0.5	0.0	
4	3.9	11.0	-0.4	0.7	WNW	3.8	WNW	7.2	W	0.0	0.0	0.0	3.0	
5	4.1	11.7	-2.3	1.6	ENE	5.1	E	9.3	E	3.5	1.0	0.5	3.9	
6	6.6	9.7	3.8	2.2	W	4.1	W	11.4	NW	16.5	4.5	1.5	0.0	
7	4.1	10.3	-0.9	1.1	NNW	3.8	W	7.9	NW	0.0	0.0	0.0	3.8	
8	4.5	14.3	-1.4	0.7	WNW	3.8	ENE	7.5	E	0.0	0.0	0.0	4.3	
9	3.6	9.6	-1.6	0.4	ENE	2.2	NE	3.7	ENE	0.0	0.0	0.0	0.0	
10	4.5	11.5	-1.6	1.6	WNW	6	WNW	11.5	W	0.0	0.0	0.0	5.8	
前半旬	2.8	8.9	-1.7	1.1	ENE					11.5			13.6	
後半旬	4.7	11.1	-0.3	1.2	WNW					16.5			13.9	
旬	3.7	10.0	-1.0	1.2	ENE					28.0			27.5	
平年差/比	+0.8	+1.9	+1.0							62			71	

観測所名	弥栄									10 以上積算気温			0	
	気温()			風向・風速(m/s)						降水量(mm)				日照(h)
	平均	最高	最低	平均	最多	最大	風向	瞬間	風向	日計	1時間	10分		
1	2.9	10.6	-2.5	1.9	N	5.9	NNE	10.0	NNE	0.0	0.0	0.0	2.6	
2	2.7	8.2	-3.3	2.4	NNE	6.1	NNE	9.3	NNE	0.0	0.0	0.0	7.4	
3	3.1	4.7	0.7	1.3	SE	3.4	SE	7.3	SE	5.0	1.0	0.5	0.0	
4	5.0	10.8	-0.2	1.6	NNE	4.7	NNW	7.6	NW	0.5	0.5	0.5	5.6	
5	5.9	13.9	-2.3	2.1	N	5.2	SE	15.1	SSE	5.0	2.0	1.0	4.4	
6	7.8	12.9	4.2	2.0	NW	4.7	SSE	16.3	SE	30.0	6.5	1.5	0.3	
7	3.9	8.8	-1.5	2.2	N	4.9	N	7.9	NNE	0.0	0.0	0.0	3.2	
8	4.7	14.2	-1.5	1.7	NNE	3	NW	6.4	NW	0.0	0.0	0.0	4.9	
9	4.3	10.7	-1.4	0.9	N	2.3	W	4.1	W	0.0	0.0	0.0	0.0	
10	3.5	9.8	-1.7	1.8	N	5.6	N	9.3	N	0.0	0.0	0.0	3.3	
前半旬	3.9	9.6	-1.5	1.9	N					10.5			20.0	
後半旬	4.8	11.3	-0.4	1.7	N					30.0			11.7	
旬	4.4	10.5	-0.9	1.8	N					40.5			31.7	
平年差/比	+1.1	+2.6	+0.8							82			84	

観測所名	高津									10 以上積算気温			11)	
	気温()			風向・風速(m/s)						降水量(mm)				日照(h)
	平均	最高	最低	平均	最多	最大	風向	瞬間	風向	日計	1時間	10分		
1	6.9	12.4	2.8	2.5	N	4.9	N	8.2	N	0.0	0.0	0.0		
2	5.7	9.7	2.2	3.2	NNE	6	N	11.3	NNE	0.5	0.5	0.5		
3	5.4	8.3	3.4	2.4	SSE	5.5	SSE	8.7	NNE	6.0	1.5	0.5		
4	8.3	11.9	4.8	2.1	NNE	4.9	N	7.7	N	0.0	0.0	0.0		
5	8.6	13.9	2.1	3.8	SSE	10.6	SSE	16.5	S	3.5	1.0	0.5		
6	10.7	13.2	8.4	6.5	NW	11.1	SSE	15.9	S	21.5	4.5	1.5		
7	7.2	10.6	3.5	3.5	NW	9.1	NW	12.9	NW	0.0	0.0	0.0		
8	7.2	13.1	2.8	2.4	SSE	4.6	SSE	6.2	SSE	0.0	0.0	0.0		
9	8.0	12.1	3.5	2.3	SSE	4.8	S	7.2	S	0.0	0.0	0.0		
10	7.6	12.3	3.3	2.7	N	4.9	N	8.7	NNE	0.0	0.0	0.0		
前半旬	6.7	11.1	2.6	3.0	SSE					10.0				
後半旬	8.1	12.3	4.3	3.5	SSE					21.5				
旬	7.5	11.7	3.6	3.3	SSE					31.5				
平年差/比	//	//	//							//				

地域気象観測旬報

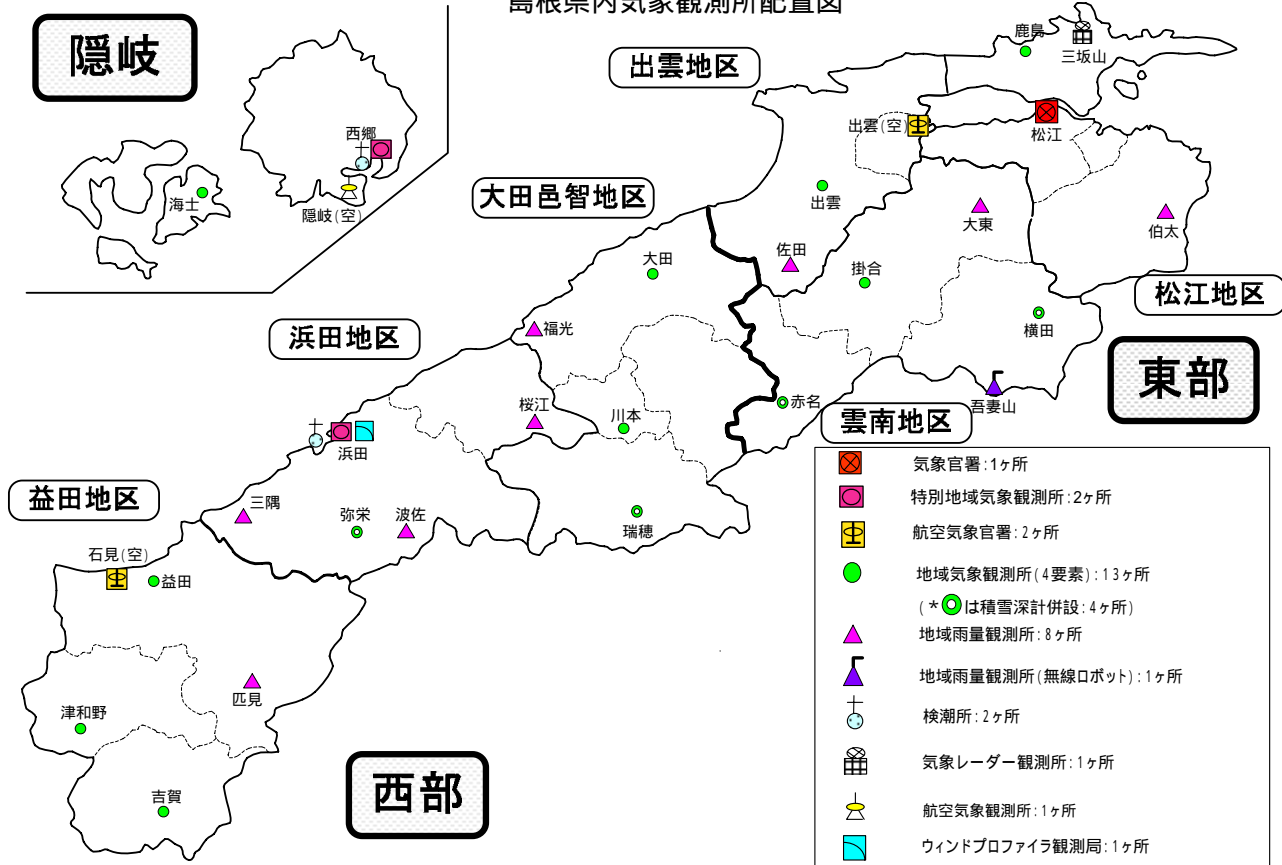
2009年3月1日～10日 島根県 (68)
(5/5)

観測所名	益田										10 以上積算気温			11
	気温()			風向・風速(m/s)						降水量(mm)			日照 (h)	
	平均	最高	最低	平均	最多	最大	風向	瞬間	風向	日計	1時間	10分		
1	7.6	13.5	2.9	1.6	N	3.7	NNE	7.4	NNE	0.0	0.0	0.0	3.5	
2	6.9	11.8	2.3	2.1	NNE	5.1	NNE	11.1	NNE	0.0	0.0	0.0	7.8	
3	6.1	7.6	4.5	0.9	SSE	1.8	E	2.7	E	5.0	1.5	0.5	0.0	
4	8.7	13.3	5.0	1.5	ESE	4.2	N	7.4	N	0.0	0.0	0.0	5.5	
5	8.6	15.2	1.5	1.3	SSE	4	SSW	8.1	SSW	2.5	0.5	0.5	4.5	
6	11.4	14.2	9.3	2.6	WNW	4.8	WNW	11.0	WNW	23.5	4.5	2.0	0.9	
7	8.2	11.3	3.6	2.0	N	4	WNW	8.1	NW	0.0	0.0	0.0	4.5	
8	7.7	13.8	3.2	1.1	SSE	2.8	WNW	5.0	W	0.0	0.0	0.0	5.3	
9	8.4	13.1	4.0	0.9	ESE	1.8	S	2.9	S	0.0	0.0	0.0	0.0	
10	8.2	13.5	4.0	1.6	ESE	4.2	N	8.5	N	0.0	0.0	0.0	4.2	
前半旬	7.6	12.3	3.2	1.5	N					7.5			21.3	
後半旬	8.8	13.2	4.8	1.6	WNW					23.5			14.9	
旬	8.2	12.7	4.0	1.6	ESE					31.0			36.2	
平年差/比	+1.2	+1.5	+1.5							78			80	

観測所名	津和野										10 以上積算気温			0
	気温()			風向・風速(m/s)						降水量(mm)			日照 (h)	
	平均	最高	最低	平均	最多	最大	風向	瞬間	風向	日計	1時間	10分		
1	5.8	12.1	1.0	1.3	NNE	4.1	NE	8.8	NE	0.0	0.0	0.0	2.3	
2	5.2	11.5	-0.5	1.3	NNE	4.2	NNE	8.8	NE	0.0	0.0	0.0	5.8	
3	5.2	7.8	2.6	1.0	SW	3.7	ESE	7.3	ESE	6.5	1.5	0.5	0.0	
4	7.5	13.7	3.0	0.9	N	3.2	NNE	6.5	NE	0.0	0.0	0.0	4.3	
5	7.8	16.0	-0.1	1.7	S	6.5	SSW	14.8	SW	1.0	0.5	0.5	4.2	
6	9.1	13.8	2.2	1.4	NE	4.5	ENE	8.6	WSW	12.5	2.5	1.0	0.7	
7	4.8	10.6	1.0	1.1	NNE	3.7	NNE	7.6	N	0.0	0.0	0.0	2.1	
8	6.7	15.8	1.4	0.9	S	3.5	NNE	6.6	NE	0.0	0.0	0.0	2.5	
9	5.8	10.8	1.9	0.4	S	1.6	SSW	3.0	ENE	0.0	0.0	0.0	0.0	
10	5.9	13.1	1.3	1.3	SSW	4.7	NE	9.1	NE	0.0	0.0	0.0	3.4	
前半旬	6.3	12.2	1.2	1.2	NNE					7.5			16.6	
後半旬	6.5	12.8	1.6	1.0	S					12.5			8.7	
旬	6.4	12.5	1.4	1.1	NNE					20.0			25.3	
平年差/比	+1.2	+1.7	+1.0							40			70	

観測所名	吉賀										10 以上積算気温			0
	気温()			風向・風速(m/s)						降水量(mm)			日照 (h)	
	平均	最高	最低	平均	最多	最大	風向	瞬間	風向	日計	1時間	10分		
1	5.3	10.8	-0.3	2.5	NE	8.1	ENE	14.0	NE	0.0	0.0	0.0	3.4	
2	4.2	9.5	-1.4	1.1	NE	4.2	WSW	6.8	ENE	0.0	0.0	0.0	2.5	
3	2.4	4.3	0.6	1.4	WSW	3.9	WSW	6.6	SW	8.0	1.5	0.5	0.0	
4	5.9	11.6	1.7	1.6	NE	4.9	E	8.7	ENE	0.0	0.0	0.0	4.6	
5	5.7	12.3	-0.8	2.9	WSW	7.5	WSW	11.8	SW	5.0	1.5	0.5	2.9	
6	8.4	12.3	4.1	4.6	NE	10.6	NE	19.4	ENE	18.5	4.0	1.0	0.8	
7	5.4	9.1	1.7	3.1	ENE	7.3	ENE	12.8	NE	0.0	0.0	0.0	3.2	
8	5.9	14.5	0.8	1.0	NE	4.6	NE	7.3	NE	0.0	0.0	0.0	2.1	
9	4.9	10.1	0.9	0.6	SSW	3.8	WSW	5.8	SW	0.0	0.0	0.0	0.0	
10	5.5	11.1	0.6	3.2	NE	9.5	ENE	16.0	ENE	0.0	0.0	0.0	6.5	
前半旬	4.7	9.7	0.0	1.9	NE					13.0			13.4	
後半旬	6.0	11.4	1.6	2.5	NE					18.5			12.6	
旬	5.4	10.6	0.8	2.2	NE					31.5			26.0	
平年差/比	//	//	//							//			//	

島根県内気象観測所配置図



平成20年10月1日現在

島根県地域気象観測所（アメダス）所在地一覧表

観測所	気温	降水量	日照	風向 風速	積雪	所在地	緯度	経度	海面上 の高さ
西郷						隠岐郡隠岐の島町西町大城（西郷特別地域気象観測所）	36°12.2'	133°20.0'	27m
西郷岬						隠岐郡隠岐の島町岬町字風の松（隠岐航空気象観測所）	36°10.7'	133°19.4'	80m
海士						隠岐郡海士町大字海士	36°05.8'	133°05.8'	3m
鹿島						松江市鹿島町北講武	35°31.2'	133°01.3'	5m
斐川						簸川郡斐川町大字沖州字反（出雲空港出張所）	35°24.8'	132°53.4'	2m
松江						松江市西津田（松江地方気象台）	35°27.4'	133°03.9'	17m
出雲						出雲市芦渡町	35°19.9'	132°43.8'	20m
大東						雲南市大東町下阿用	35°19.1'	132°57.9'	56m
伯太						安来市伯太町母里	35°21.0'	133°16.4'	23m
佐田						出雲市佐田町大呂	35°13.3'	132°43.4'	100m
大田						大田市大田町大田	35°11.5'	132°30.1'	15m
掛合						雲南市掛合町掛合	35°11.9'	132°49.0'	215m
横田						仁多郡奥出雲町稲原	35°10.4'	133°06.2'	369m
福光						大田市温泉津町福光	35°04.2'	132°19.9'	8m
赤名						飯石郡飯南町下赤名	35°00.1'	132°42.7'	444m
吾妻山						仁多郡奥出雲町大馬木	35°04.2'	133°02.2'	1012m
桜江						江津市桜江町川戸	34°57.4'	132°20.1'	25m
川本						邑智郡川本町川本	34°58.6'	132°29.5'	132m
浜田						浜田市大辻町（浜田特別地域気象観測所）	34°53.8'	132°04.2'	19m
瑞穂						邑智郡邑南町淀原	34°51.2'	132°31.8'	327m
三隅						浜田市三隅町三隅	34°47.3'	131°57.5'	11m
弥栄						浜田市弥栄町長安本郷	34°46.6'	132°06.5'	380m
波佐						浜田市金城町波佐	34°46.8'	132°11.8'	370m
高津						益田市内田町（石見空港出張所）	34°40.5'	131°47.4'	54m
益田						益田市あけぼの東町	34°40.6'	131°50.6'	4m
匹見						益田市匹見町匹見	34°34.3'	132°01.0'	259m
津和野						鹿足郡津和野町森村口	34°27.7'	131°46.2'	165m
吉賀						鹿足郡吉賀町七日市	34°23.5'	131°53.6'	250m

中国地方 1か月予報

(3月7日から4月6日までの天候見通し)

平成21年3月6日
広島地方気象台発表


<予想される向こう1か月の天候>

向こう1か月の出現の可能性が最も大きい天候と特徴のある気温、降水量等の確率は以下のとおりです。天気は数日の周期で変わるでしょう。山陽では期間の前半を中心に、平年に比べ曇りや雨の日が多いでしょう。

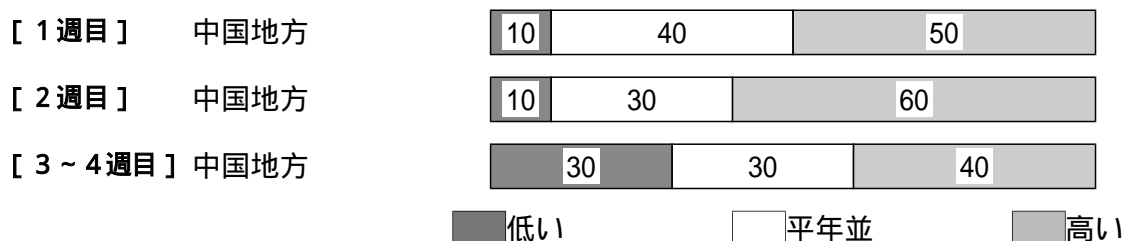
向こう1か月の気温は高い確率50%です。

週別の気温は、1週目は高い確率50%、2週目は高い確率60%です。

<向こう1か月の気温、降水量、日照時間の各階級の確率(%)>



<気温経過の各階級の確率(%)>



<予報の対象期間>

1か月 : 3月7日(土) ~ 4月6日(月)
1週目 : 3月7日(土) ~ 3月13日(金)
2週目 : 3月14日(土) ~ 3月20日(金)
3~4週目 : 3月21日(土) ~ 4月3日(金)

<次回発表予定等>

1か月予報 : 毎週金曜日 14時30分 次回は3月13日
3か月予報 : 3月25日(水) 14時

< 参考資料（平年並の範囲等） >

(1) 30 年平均値（向こう 1 か月の平均気温、降水量、日照時間と 1 週目、2 週目、3 ~ 4 週目の平均気温）

	気 温 ()	降 水 量 (mm)	日照時間 (時間)	気 温()		
				1 週目	2 週目	3 ~ 4 週目
松江	8.2	130.0	147.8	6.5	7.3	8.9
西郷	7.3	116.2	159.8	5.8	6.5	8.1
浜田	9.1	124.9	151.0	7.6	8.3	9.8
鳥取	8.1	126.2	138.1	6.3	7.2	8.9
米子	8.2	124.1	149.5	6.5	7.3	8.9
境	8.4	132.7	149.5	6.7	7.6	9.1
広島	9.9	128.9	171.5	8.1	9.0	10.8
呉	9.6	118.0	170.6	8.0	8.8	10.4
福山	8.6	88.4	171.6	6.8	7.7	9.4
岡山	9.4	89.9	171.8	7.5	8.5	10.2
津山	7.1	109.9	161.3	5.2	6.2	8.0

なお、気温、降水量、日照時間の「平年並」の範囲は、地点ごとに幾分違いはありますが、下に示した地域平均の「平年並」の範囲を参考にして下さい。

(2) 1971 ~ 2000 年のデータに基づいた向こう 1 か月地域平均の気温、降水量、日照時間の平年差(比)の「平年並」の範囲は次のとおりです。

	気温平年差()	降水量平年比(%)	日照時間平年比(%)
中国地方	-0.3 ~ +0.4	82 ~ 115	95 ~ 108
山陰	-0.3 ~ +0.5	82 ~ 114	95 ~ 109
山陽	-0.3 ~ +0.4	80 ~ 117	94 ~ 106

(3) この予報期間の 1 週目、2 週目、3 ~ 4 週目の地域平均の気温平年差の「平年並」の範囲は次のとおりです。

	1 週目	2 週目	3 ~ 4 週目
中国地方	-0.6 ~ +0.7	-0.6 ~ +0.7	-0.4 ~ +0.5
山陰	-0.6 ~ +0.8	-0.6 ~ +0.7	-0.4 ~ +0.6
山陽	-0.6 ~ +0.7	-0.7 ~ +0.6	-0.5 ~ +0.6

< 参考資料（利用上の注意） >

(1) 気温(降水量)等は、「低い(少ない)」「平年並」「高い(多い)」の 3 つの階級で予報します。階級の幅は、1971 ~ 2000 年の 30 年間に於ける各階級の出現率が等分(それぞれ 33%)となるように決めてあります(気候的出現率と呼びます)。

(2) 予報する確率の数値は、それぞれの階級が出現する可能性の大きさを表しています。予測資料の信頼性が大きい場合には気候的出現率から大きく隔たった 10%以下や 60%以上の確率を付けられますが、特定の階級を強調できない場合には気候的出現率と同じかそれと同程度(30%、40%)の確率しか付けられません。

(3) 晴れや雨などの天気日数は、平年の日数よりも多い(少ない)場合は「平年に比べて多い(少ない)」、また平年の日数と同程度に多い(少ない)場合には「平年と同様に多い(少ない)」と表現します。なお、単に多い(少ない)と表現した場合には対象期間の 2 分の 1 より多い(少ない)ことを意味します。