

# 島根県農業気象速報

平成21年2月中旬

島根県  
松江地方気象台

平成21年2月23日発行

## 気象概況 平成21年2月中旬

前半は晴れることが多かったが、後半は気圧の谷や寒気の影響で雪や雨の日が多くなった。また、13日には日本海を低気圧が発達しながら東進し、中国地方は春一番となった。

日付	天気概況	松江
11日	高気圧に覆われる	晴後時々曇
12日	高気圧に覆われる	晴時々薄曇
13日	低気圧が発達しながら、日本海を東進	曇時々雨
14日	高気圧に覆われる	曇一時晴
15日	高気圧に覆われる	晴後曇
16日	冬型の気圧配置となる	雪時々曇一時みぞれ、あられを伴う
17日	冬型の気圧配置となる	晴時々雪一時みぞれ、あられを伴う
18日	寒気の影響を受ける	晴後時々曇一時雨、あられを伴う
19日	寒気の影響を受ける	曇
20日	気圧の谷の影響を受ける	曇時々雨後一時晴

### 気象官署の観測値(2月中旬)

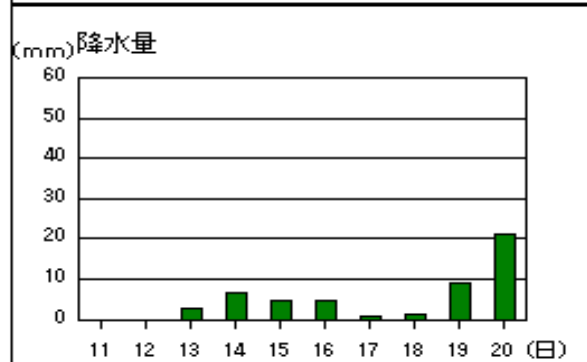
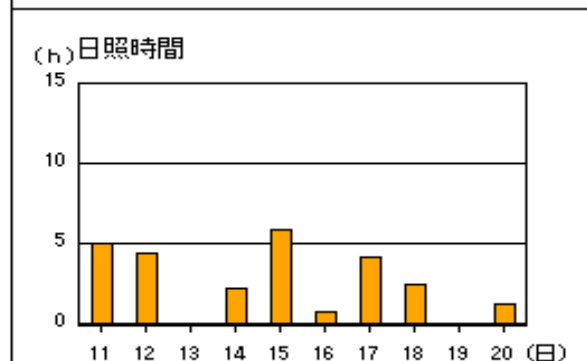
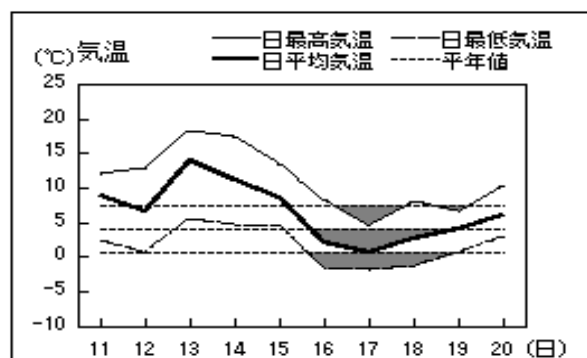
要素	気温( )						降水量(mm)		日照時間(h)	
	平均		最高		最低					
官署	本年	平年	本年	平年	本年	平年	本年	平年	本年	平年
松江	7.8	4.6	12.5	8.9	3.1	1.0	35.0	46.0	33.6	30.5
浜田	9.0	6.2	13.2	9.8	4.9	2.6	39.5	30.9	28.1	30.6
西郷	6.5	4.3	11.2	8.0	1.7	0.7	50.5	42.2	26.0	31.3

平均気温は、松江・浜田「かなり高い」、西郷「高い」。降水量は、松江・西郷「平年並」、浜田「多い」。日照時間は、全域「平年並」。

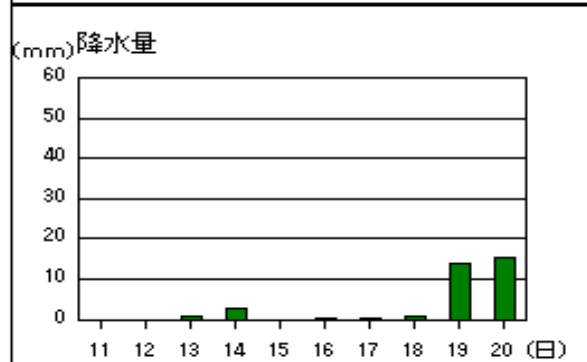
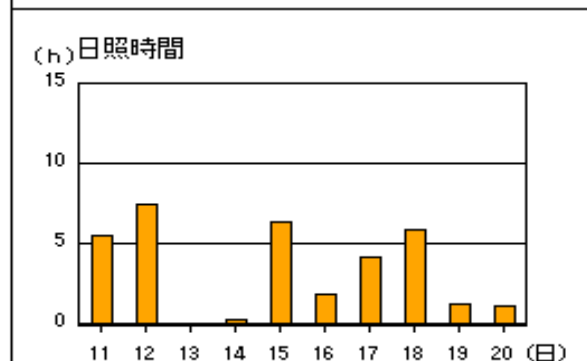
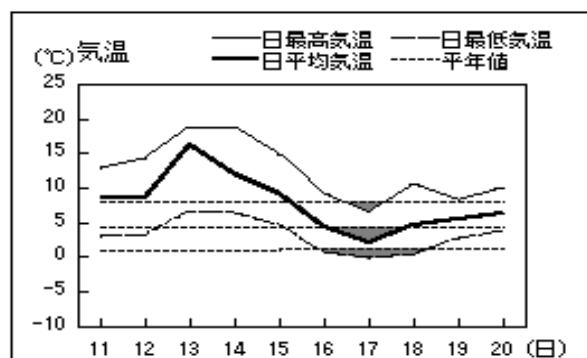
注：地上気象観測における平年の統計期間は、松江、浜田、西郷とも1971～2000年の30年間である。

アメダス 気象経過図：2009年2月11日-2009年2月20日

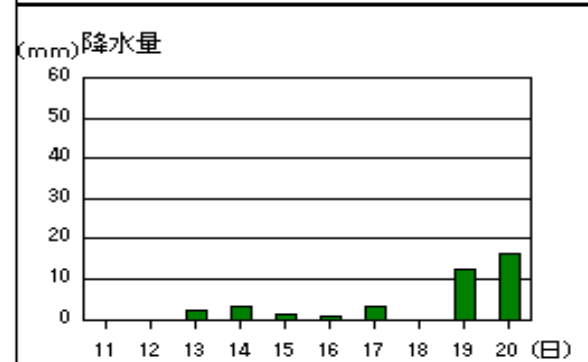
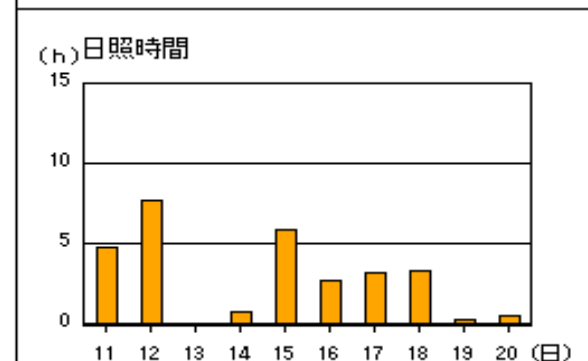
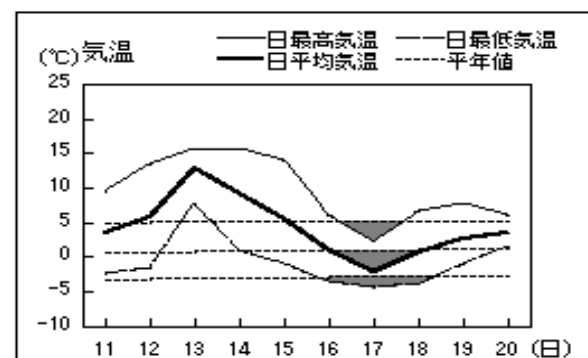
西郷



松江

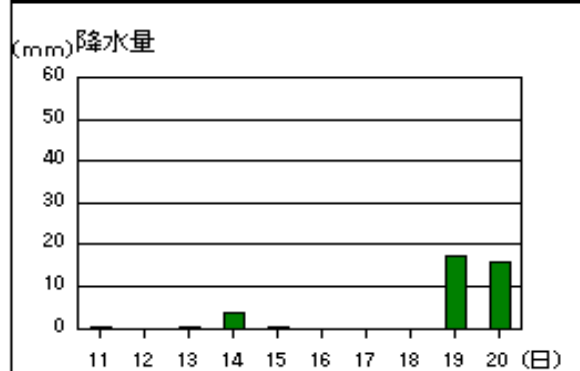
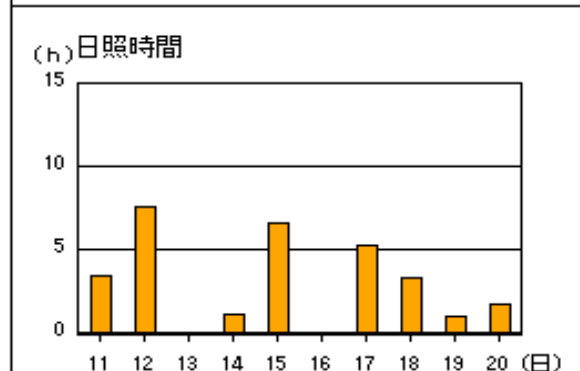
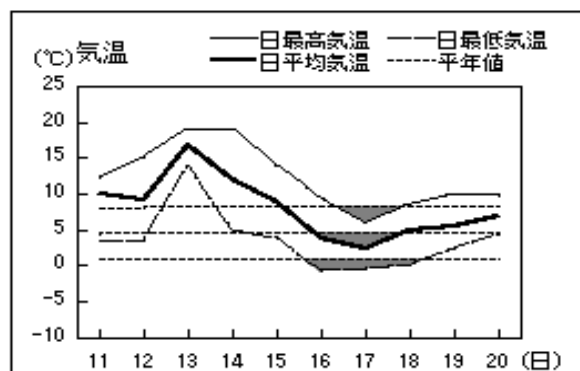


横田

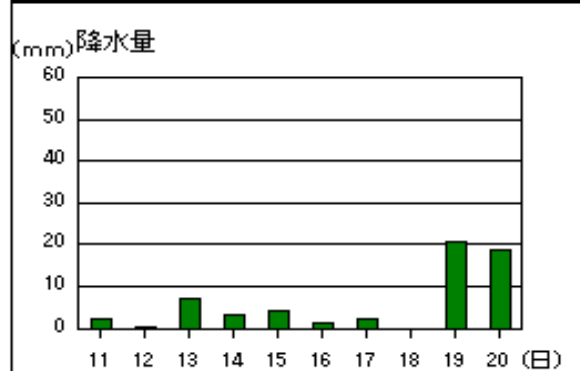
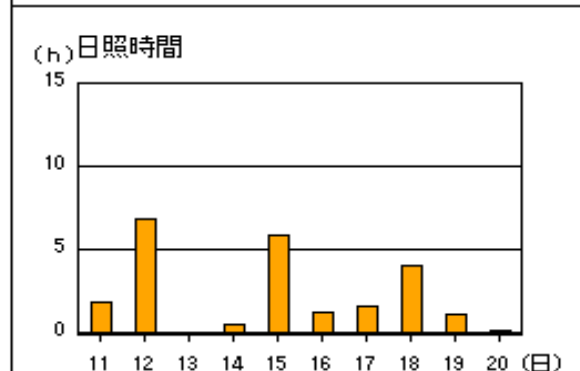
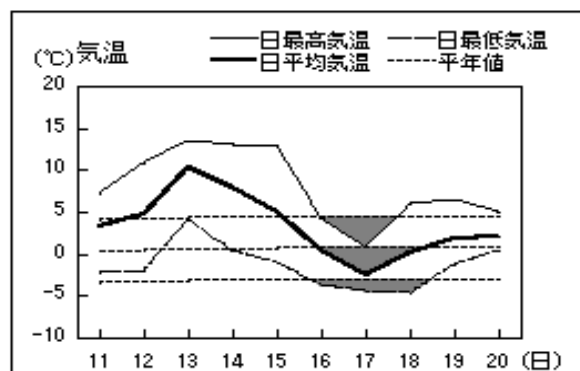


アメダス 気象経過図：2009年2月11日-2009年2月20日

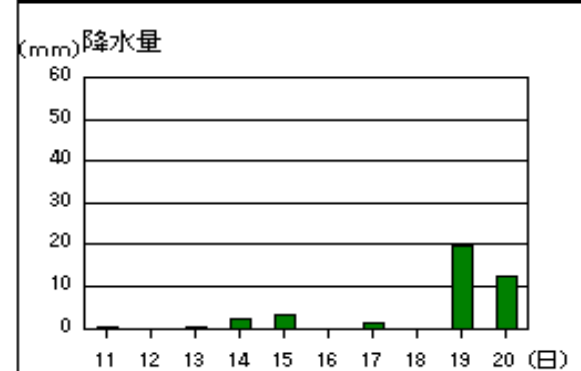
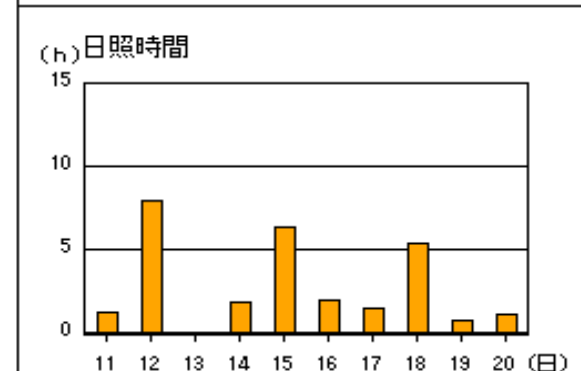
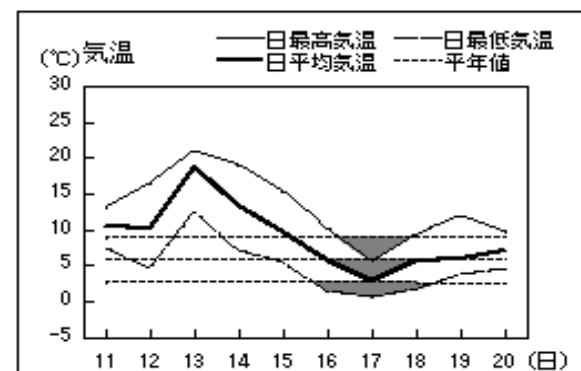
出雲



赤名

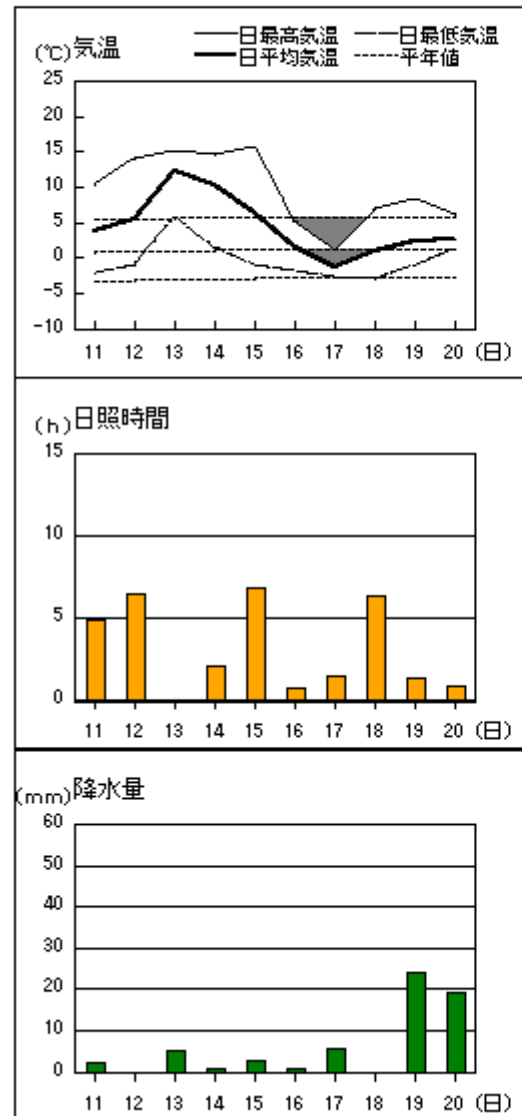


浜田

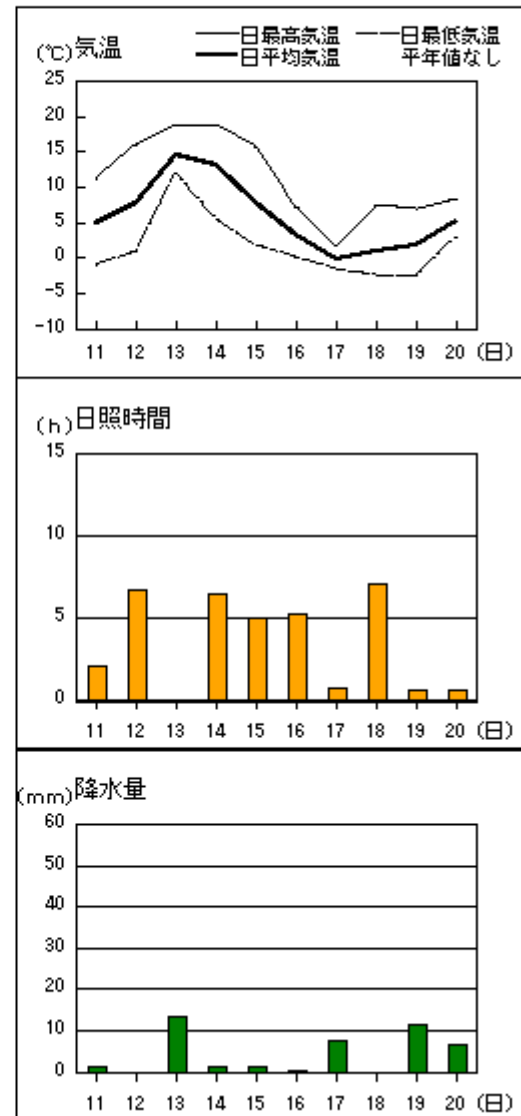


アメダス 気象経過図：2009年2月11日-2009年2月20日

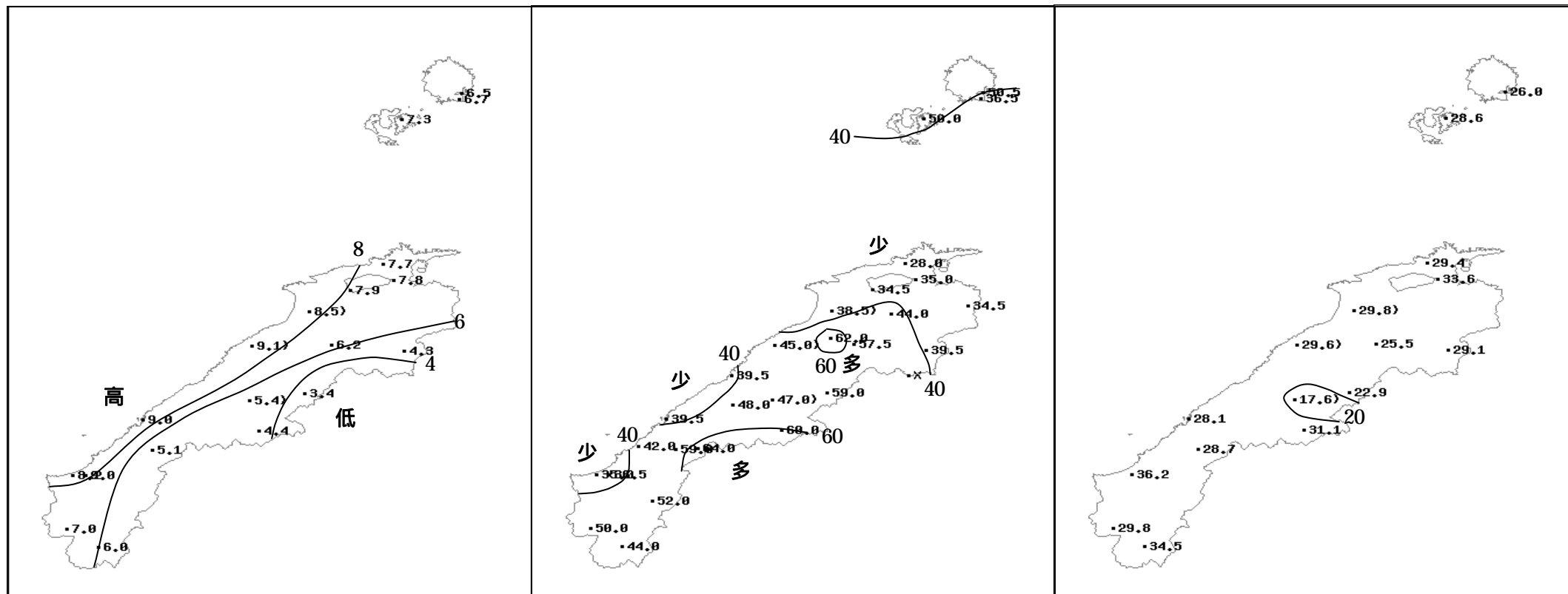
瑞穂



吉賀



## 2009年(平成21年)2月中旬の気象分布図



平均気温 ( °C )

降水量 ( mm )

日照時間 ( h )

## 地域気象観測旬報

2009年2月11日～20日 島根県 (68)  
(1/5)

観測所名	西郷									10 以上積算気温			25
	気温( )			風向・風速(m/s)					降水量(mm)			日照(h)	
	平均	最高	最低	平均	最多	最大	風向	瞬間	風向	日計	1時間		
11	8.8	12.0	2.4	4.4	W	8.9	W	15.1	WSW	0.0	0.0	0.0	5.0
12	6.6	12.9	0.8	2.6	SE	5.9	SE	7.9	SSE	0.0	0.0	0.0	4.4
13	13.9	18.3	5.6	4.3	SSW	12.5	SW	23.9	WSW	2.5	1.0	0.5	0.0
14	11.2	17.4	4.7	3.9	NW	11.2	WSW	21.1	WSW	6.5	6.5	3.0	2.2
15	8.7	13.4	4.6	3.7	W	9.9	W	18.4	W	4.5	3.0	1.0	5.9
16	2.2	8.3	-1.6	5.5	WNW	9.4	W	17.1	NW	4.5	2.0	1.0	0.7
17	0.6	4.7	-1.8	2.8	NW	6.7	NNW	13.4	N	1.0	1.0	0.5	4.2
18	2.7	8.0	-1.3	2.6	WNW	7.6	NW	15.1	W	1.5	1.0	0.5	2.4
19	4.2	6.5	0.8	4.5	E	9.8	ENE	15.6	ENE	9.0	2.5	0.5	0.0
20	6.2	10.3	3.0	6.0	WNW	11.8	W	21.2	W	21.0	4.5	1.0	1.2
前半旬	9.8	14.8	3.6	3.8	W					13.5			17.5
後半旬	3.2	7.6	-0.2	4.3	WNW					37.0			8.5
旬	6.5	11.2	1.7	4.0	NW					50.5			26.0
平年差/比	+2.1	+3.4	+0.8							121			93

観測所名	西郷岬									10 以上積算気温			25
	気温( )			風向・風速(m/s)					降水量(mm)			日照(h)	
	平均	最高	最低	平均	最多	最大	風向	瞬間	風向	日計	1時間		
11	9.0	11.2	5.1	7.1	W	11.2	W	18.5	WNW	0.0	0.0	0.0	
12	8.4	11.7	3.2	3.5	SE	5.9	SSE	8.2	SE	0.0	0.0	0.0	
13	13.8	16.5	11.0	7.8	S	15	WSW	19.5	SW	2.0	1.0	0.5	
14	10.9	16.1	6.2	5.1	NW	14.2	WSW	23.1	WSW	3.5	4.0	1.0	
15	8.9	12.2	6.4	5.1	WNW	11.9	WNW	18.0	WNW	3.0	2.5	1.0	
16	1.7	7.7	-1.8	7.3	NW	11.7	NW	18.5	WNW	2.0	1.0	0.5	
17	0.7	4.1	-2.1	3.8	NNW	8.4	NW	11.8	NW	0.5	0.5	0.5	
18	3.7	7.7	0.2	4.0	WNW	9.3	WNW	12.3	WNW	0.5	0.5	0.5	
19	4.0	6.0	1.0	5.7	ESE	9.1	ESE	13.4	E	8.5	2.5	0.5	
20	5.8	9.4	2.7	8.5	WNW	13.8	WNW	22.6	W	16.5	4.0	1.0	
前半旬	10.2	13.5	6.4	5.7	W					8.5			
後半旬	3.2	7.0	0.0	5.9	NW					28.0			
旬	6.7	10.3	3.2	5.8	WNW					36.5			
平年差/比	//	//	//							//			

観測所名	海士									10 以上積算気温			28
	気温( )			風向・風速(m/s)					降水量(mm)			日照(h)	
	平均	最高	最低	平均	最多	最大	風向	瞬間	風向	日計	1時間		
11	9.4	11.3	2.0	4.1	W	8	W			0.5	0.5		3.0
12	7.6	12.4	-0.4	1.2	SE	4	E			0.0	0.0		6.3
13	16.2	18.6	11.3	4.6	SSW	9	WSW			3.5	2.0		0.0
14	11.3	17.2	5.2	2.8	N	10	WSW			6.0	6.5		6.9
15	8.7	11.9	4.1	3.0	W	8	W			2.5	2.0		5.0
16	2.7	8.5	-0.9	4.3	WNW	7	WNW			2.0	1.0		0.9
17	0.9	4.1	-2.2	1.8	N	4	WNW			5.0	4.5		2.1
18	4.1	7.3	-1.4	2.2	WNW	5	WNW			1.0	0.5		2.4
19	5.2	6.7	1.0	2.9	ESE	5	ESE			14.0	4.0		0.2
20	6.8	9.7	3.0	5.2	W	10	W			15.5	4.5		1.8
前半旬	10.6	14.3	4.4	3.1	W					12.5			21.2
後半旬	3.9	7.3	-0.1	3.3	WNW					37.5			7.4
旬	7.3	10.8	2.2	3.2	W					50.0			28.6
平年差/比	+2.3	+2.9	+0.8							162			118

観測所名	鹿島									10 以上積算気温			27
	気温( )			風向・風速(m/s)					降水量(mm)			日照(h)	
	平均	最高	最低	平均	最多	最大	風向	瞬間	風向	日計	1時間		
11	9.0	13.0	2.3	3.6	W	8.3	W	14.2	WSW	0.0	0.0	0.0	3.6
12	8.2	15.5	0.5	0.9	E	3.6	S	5.4	SSE	0.0	0.0	0.0	7.6
13	15.4	18.2	6.6	4.3	SSW	7.6	SSW	16.8	SW	1.5	1.0	0.5	0.0
14	11.9	17.8	4.6	3.5	N	12.2	WSW	20.7	WSW	2.0	1.5	1.0	2.4
15	9.0	13.3	3.4	2.1	ENE	6.5	W	14.2	W	1.0	0.5	0.5	4.9
16	4.3	9.2	1.0	3.7	NW	6.4	WNW	14.8	W	0.0	0.0	0.0	1.2
17	2.2	6.0	0.2	2.2	NNW	5.8	NNW	13.8	NNW	0.5	0.5	0.5	3.5
18	4.8	9.2	0.3	2.5	NNW	6.8	W	10.6	W	0.0	0.0	0.0	3.9
19	5.9	9.0	2.2	2.2	ESE	4.3	ESE	8.9	ESE	11.0	3.0	1.0	1.2
20	6.6	10.1	3.4	4.3	WNW	11.5	W	18.4	W	12.0	3.5	1.0	1.1
前半旬	10.7	15.6	3.5	2.9	SSW					4.5			18.5
後半旬	4.8	8.7	1.4	3.0	NNW					23.5			10.9
旬	7.7	12.1	2.5	2.9	NNW					28.0			29.4
平年差/比	+2.9	+3.9	+1.2							68			116

- ]: 統計値を求める対象となる資料の一部が欠けているが、その範囲が許容の範囲内の値。
- ] : 統計値を求める対象となる資料が、許容する範囲内の資料数を満たさず、十分な信頼を保障できない値である。
- x: 統計値を求める対象となる資料が、参考値もしくは欠測により全くなく統計値を求めることができない。

## 地域気象観測旬報

2009年2月11日～20日 島根県 (68)  
(2/5)

観測所名	斐川										10 以上積算気温			29
	気温( )			風向・風速(m/s)						降水量(mm)			日照 (h)	
	平均	最高	最低	平均	最多	最大	風向	瞬間	風向	日計	1時間	10分		
11	9.2	13.0	3.2	5.5	W	11.9	W	15.9	WSW	0.0	0.0	0.0		
12	8.8	15.9	3.4	2.5	SSE	5.9	W	7.7	WSW	0.0	0.0	0.0		
13	16.9	18.9	8.8	10.1	S	15.4	S	23.1	SSW	0.5	0.5	0.5		
14	12.2	19.0	5.4	4.9	NNE	15.5	WSW	20.6	WSW	2.5	2.0	1.0		
15	8.9	15.4	2.8	3.6	SW	9.8	WNW	14.4	WNW	0.0	0.0	0.0		
16	4.2	9.1	-0.4	8.0	WNW	11.1	WNW	14.4	NW	0.0	0.5	0.0		
17	2.3	6.1	-0.9	5.2	NNW	11.5	NNW	13.4	NW	0.0	0.0	0.0		
18	4.4	9.9	0.2	4.1	S	8.6	WNW	11.3	WNW	1.0	0.5	0.5		
19	5.4	9.0	1.9	4.2	ENE	7.8	ENE	10.3	ENE	16.5	5.0	1.0		
20	6.7	10.6	4.0	7.0	WNW	14.2	W	21.6	WNW	14.0	4.5	1.5		
前半旬	11.2	16.4	4.7	5.3	S					3.0				
後半旬	4.6	8.9	1.0	5.7	WNW					31.5				
旬	7.9	12.7	2.8	5.5	S					34.5				
平年差/比	//	//	//							//				

観測所名	松江										10 以上積算気温			28
	気温( )			風向・風速(m/s)						降水量(mm)			日照 (h)	
	平均	最高	最低	平均	最多	最大	風向	瞬間	風向	日計	1時間	10分		
11	8.5	12.9	2.9	4.4	W	11.2	W	16.8	WSW	0.0	0.0	0.0	5.5	
12	8.6	14.4	3.3	1.8	E	3.8	ESE	5.4	SE	0.0	0.0	0.0	7.4	
13	16.2	18.9	6.6	6.7	SSW	11.4	SSW	24.3	SSW	1.0	1.0	1.0	0.0	
14	12.0	18.7	6.4	4.5	W	13	W	20.5	WSW	2.5	1.5	1.0	0.3	
15	9.2	14.9	4.7	3.4	W	8.7	W	13.3	WNW	0.0	0.0	0.0	6.3	
16	4.4	9.2	0.8	7.8	WNW	10.6	WNW	17.0	NNW	0.5	0.5	0.5	1.8	
17	2.2	6.7	-0.1	3.5	NW	7.7	NW	12.7	NNW	0.5	0.5	0.5	4.1	
18	4.8	10.6	0.3	3.0	WNW	7.6	WNW	11.7	W	1.0	0.5	0.5	5.9	
19	5.4	8.4	2.6	3.1	E	6.8	ENE	10.4	E	14.0	5.0	1.5	1.2	
20	6.3	10.1	3.8	7.1	W	15.1	W	22.0	W	15.5	5.0	1.5	1.1	
前半旬	10.9	16.0	4.8	4.2	W					3.5			19.5	
後半旬	4.6	9.0	1.5	4.9	WNW					31.5			14.1	
旬	7.8	12.5	3.1	4.5	W					35.0			33.6	
平年差/比	+3.1	+4.1	+1.8							75			114	

観測所名	出雲										10 以上積算気温			29
	気温( )			風向・風速(m/s)						降水量(mm)			日照 (h)	
	平均	最高	最低	平均	最多	最大	風向	瞬間	風向	日計	1時間	10分		
11	9.9	12.2	3.4	3.0	WSW	6	WSW			0.5	0.5		3.4	
12	9.3	15.2	3.6	1.6	NE	6	S			0.0	0.0		7.5	
13	16.8	19.2	13.9	6.4	S	9	S			0.5	0.5		0.0	
14	12.0	19.1	4.9	2.8	WSW	9	WSW			3.5	2.0		1.1	
15	9.0	14.0	3.7	1.9	W	5	W			0.5	0.5		6.6	
16	3.9	9.4	-0.7	3.6	NW	6	N			0.0	0.0		0.0	
17	2.4	6.2	-0.5	1.8	NW	4.1	NW	8.7	NNW	0.0	0.0	0.0	5.2	
18	4.9	8.6	0.2	1.5	W	4.2	WSW	9.3	WNW	0.0	0.0	0.0	3.3	
19	5.6	10.1	2.5	2.4	ENE	5.8	NE	8.5	E	17.5	4.5	1.0	1.0	
20	7.0	9.7	4.3	3.7	W	7.3	WNW	16.0	WSW	16.0	4.5	1.5	1.7	
前半旬	11.4	15.9	5.9	3.1	WSW					5.0			18.6	
後半旬	5.0	8.7	1.6	2.4	W					33.5			11.2	
旬	8.5	12.7	4.0	2.8	W					38.5			29.8	
平年差/比	+3.7	+4.2	+2.9							108			110	

観測所名	大田										10 以上積算気温			39
	気温( )			風向・風速(m/s)						降水量(mm)			日照 (h)	
	平均	最高	最低	平均	最多	最大	風向	瞬間	風向	日計	1時間	10分		
11	9.9	13.1	4.7	3.0	WSW	5	W			0.0	0.0		2.4	
12	10.3	16.1	3.9	1.8	SE	4	W			0.0	0.0		7.2	
13	16.2	19.4	12.6	4.6	SSE	7	WSW			0.0	0.0		0.0	
14	12.7	18.9	6.6	2.9	N	6	WSW			7.0	6.5		3.9	
15	9.7	15.6	5.2	1.8	SE	5	W			0.5	0.5		7.0	
16	5.2	9.6	1.0	3.0	NNW	5	N			0.0	0.0		3.0	
17	2.7	6.6	0.6	2.2	NNW	5	NNE			0.5	0.5		4.4	
18	1.5	3.5	0.9	2.1	SE	3	SE			0.0	0.0		0.0	
19	4.6	9.0	3.6	1.5	SE	3.3	SE	7.3	ESE	20.5	5.0	1.5	0.0	
20	6.4	9.7	3.7	4.6	WNW	7.8	NW	17.7	NW	16.5	5.5	1.5	1.7	
前半旬	11.8	16.6	6.6	2.8	SSE					7.5			20.5	
後半旬	4.8	8.6	1.8	3.3	NNW					37.5			9.1	
旬	9.1	13.6	4.8	3.0	SE					45.0			29.6	
平年差/比	+3.9	+4.7	+3.1							126			105	



## 地域気象観測旬報

2009年2月11日～20日 島根県 (68)  
(3/5)

観測所名	掛合									10 以上積算気温				26
	気温( )			風向・風速(m/s)						降水量(mm)			日照 (h)	
	平均	最高	最低	平均	最多	最大	風向	瞬間	風向	日計	1時間	10分		
11	7.0	11.2	0.9	2.1	SSE	5.1	SSE	10.5	SSW	0.0	0.0	0.0	2.9	
12	7.7	14.6	-0.1	1.6	SSE	4.6	S	10.4	SSE	0.0	0.0	0.0	6.8	
13	14.7	16.7	12.0	4.1	S	7.6	S	15.4	SSE	6.5	2.0	0.5	0.0	
14	11.0	17.8	3.6	1.8	NNW	6.3	SSE	16.0	SSW	7.5	4.5	1.5	0.6	
15	7.6	14.8	2.2	1.5	SSE	4.5	N	8.4	N	2.5	1.5	0.5	5.7	
16	2.7	7.3	-1.8	3.5	N	6.8	NNW	15.5	N	0.5	0.5	0.5	2.1	
17	-0.1	3.2	-2.2	1.4	N	4.8	NNW	8.7	N	1.0	0.5	0.5	3.0	
18	2.8	7.7	-0.7	1.6	ESE	4.2	NW	10.5	N	0.5	0.5	0.5	3.0	
19	3.7	9.2	0.0	0.7	SE	2.6	NW	5.1	SSE	18.5	5.0	1.0	0.4	
20	5.3	7.7	3.2	2.4	N	5.2	NNW	15.4	NNW	20.5	6.0	1.5	1.0	
前半旬	9.6	15.0	3.7	2.2	SSE					16.5			16.0	
後半旬	2.9	7.0	-0.3	1.9	N					41.0			9.5	
旬	6.2	11.0	1.7	2.1	SSE					57.5			25.5	
平年差/比	+3.4	+4.2	+2.5							113			114	

観測所名	横田									10 以上積算気温				13
	気温( )			風向・風速(m/s)						降水量(mm)			日照 (h)	
	平均	最高	最低	平均	最多	最大	風向	瞬間	風向	日計	1時間	10分		
11	3.5	9.6	-2.3	2.0	WSW	6.9	WSW	12.7	SW	0.0	0.0	0.0	4.7	
12	5.8	13.4	-1.5	1.0	WSW	4	SW	6.9	SW	0.0	0.0	0.0	7.7	
13	12.8	15.8	7.8	3.5	S	6.3	S	15.1	S	2.0	1.0	0.5	0.0	
14	9.1	15.8	0.9	1.7	NNE	5.3	WSW	9.9	WNW	3.0	2.0	1.0	0.8	
15	5.5	14.1	-1.1	1.6	WNW	5	W	10.2	W	1.5	1.0	0.5	5.9	
16	0.9	6.0	-3.6	3.5	WNW	7.3	WNW	14.2	WNW	1.0	0.5	0.5	2.7	
17	-2.0	2.4	-4.3	1.2	WNW	3.5	W	7.3	NNW	3.0	0.5	0.5	3.2	
18	0.7	6.5	-3.8	1.2	WNW	5	WNW	9.3	W	0.0	0.0	0.0	3.3	
19	2.7	7.9	-1.1	0.7	S	2.9	S	6.7	S	12.5	4.0	1.0	0.3	
20	3.6	6.1	1.6	3.2	W	8.8	W	16.4	W	16.5	5.0	1.5	0.5	
前半旬	7.3	13.7	0.8	2.0	S					6.5			19.1	
後半旬	1.2	5.8	-2.2	2.0	WNW					33.0			10.0	
旬	4.3	9.8	-0.7	2.0	WNW					39.5			29.1	
平年差/比	+3.1	+4.4	+2.1							101			113	

観測所名	赤名									10 以上積算気温				10
	気温( )			風向・風速(m/s)						降水量(mm)			日照 (h)	
	平均	最高	最低	平均	最多	最大	風向	瞬間	風向	日計	1時間	10分		
11	3.2	7.1	-2.2	0.8	S	2.4	SE	5.6	E	2.0	1.5	0.5	1.8	
12	4.7	10.7	-2.1	0.8	SE	3.5	SE	7.0	SE	0.5	0.5	0.5	6.8	
13	10.4	13.4	4.0	1.4	SSE	3.1	S	11.5	SSE	7.0	2.5	1.0	0.0	
14	8.0	13.1	0.5	1.3	NNE	4	NNE	7.3	NE	3.0	1.5	1.0	0.5	
15	5.1	12.8	-1.0	0.8	N	2.9	N	9.3	NNW	4.0	2.0	1.0	5.8	
16	0.4	4.2	-3.7	2.4	N	4.6	N	11.6	NW	1.5	1.0	0.5	1.2	
17	-2.5	0.8	-4.5	1.4	N	3.2	N	6.6	NNW	2.0	0.5	0.5	1.6	
18	0.2	6.0	-4.6	0.6	NE	2.3	ESE	5.5	N	0.0	0.0	0.0	4.0	
19	1.8	6.4	-1.2	0.9	SE	3.4	SE	7.1	SE	20.5	5.0	1.0	1.1	
20	2.2	5.0	0.5	1.3	N	3.1	N	12.7	N	18.5	4.0	1.0	0.1	
前半旬	6.3	11.4	-0.2	1.0	SSE					16.5			14.9	
後半旬	0.4	4.5	-2.7	1.3	N					42.5			8.0	
旬	3.4	8.0	-1.4	1.2	N					59.0			22.9	
平年差/比	+2.5	+3.3	+1.5							128			101	

観測所名	川本									10 以上積算気温				12)
	気温( )			風向・風速(m/s)						降水量(mm)			日照 (h)	
	平均	最高	最低	平均	最多	最大	風向	瞬間	風向	日計	1時間	10分		
11	6.4	11.6	1.1	1.6	SSW	6	SW			0.5	0.5		3.4	
12	3.3]	5.6]	2.4]	0.8]	SSE]	2]	NE			0.0]	0.0]		0.0]	
13	16.5]	18.0]	14.9]	3.3]		6.8]	S]	13.6]	SSW]	1.5]	1.0]	0.5]	0.0]	
14	12.3	17.8	6.1	1.7	N	4.8	SW	11.7	W	3.0	1.0	1.0	1.3	
15	8.4	15.9	4.3	1.1	W	3.3	SSW	7.7	WSW	4.0	2.0	0.5	5.1	
16	3.8	7.0	-0.9	1.8	NNW	3.7	WSW	9.6	N	0.0	1.0	0.0	0.9	
17	0.5	4.0	-1.7	1.1	N	3.9	N	10.5	NNW	3.0	1.0	0.5	1.4	
18	2.6	8.7	-1.7	0.9	W	3.4	WSW	9.1	SW	0.0	0.0	0.0	4.3	
19	4.1	9.7	0.7	1.1	SW	4.2	NE	8.2	SSE	21.0	5.0	1.0	1.0	
20	5.1	8.5	2.9	2.3	WSW	5.8	WSW	13.2	WSW	14.0	4.0	1.0	0.2	
前半旬	9.0]	15.1]	3.8]	1.5]	SW]					9.0]			9.8]	
後半旬	3.2	7.6	-0.1	1.4	WSW					38.0			7.8	
旬	5.4)	10.4)	1.4)	1.5)	WSW)					47.0)			17.6)	
平年差/比	+2.2	+2.8	+1.9							118			68	

## 地域気象観測旬報

2009年2月11日～20日 島根県 (68)  
(4/5)

観測所名	浜田									10 以上積算気温			53
日付	気温( )			風向・風速(m/s)					降水量(mm)			日照(h)	
	平均	最高	最低	平均	最多	最大	風向	瞬間	風向	日計	1時間		10分
11	10.6	13.1	7.5	6.5	SW	12.1	SW	17.9	W	0.5	0.5	0.5	1.2
12	10.1	16.4	4.5	2.7	ENE	4.9	WSW	7.2	W	0.0	0.0	0.0	7.9
13	18.6	20.9	12.5	8.5	S	14.5	SW	23.5	SSW	0.5	0.5	0.5	0.0
14	13.2	19.1	7.2	5.2	NE	14.5	SW	21.6	SW	2.0	1.5	1.0	1.9
15	9.8	15.4	5.5	3.2	ENE	7	W	12.9	W	3.0	1.5	0.5	6.3
16	5.6	10.1	1.4	5.4	W	10	WNW	15.4	W	0.0	0.5	0.0	2.0
17	2.8	5.6	0.5	4.0	NNE	8.7	NNE	15.5	NNE	1.5	0.5	0.5	1.5
18	5.7	9.5	1.6	3.2	WSW	5.4	W	9.6	WNW	0.0	0.0	0.0	5.4
19	6.1	12.0	3.8	2.8	ENE	5.5	ENE	8.4	E	19.5	4.0	1.0	0.8
20	7.2	9.7	4.6	6.9	W	13	W	21.2	WSW	12.5	4.5	1.0	1.1
前半旬	12.5	17.0	7.4	5.2	ENE					6.0			17.3
後半旬	5.5	9.4	2.4	4.5	ENE					33.5			10.8
旬	9.0	13.2	4.9	4.8	ENE					39.5			28.1
平年差/比	+2.7	+3.8	+2.1							138			93

観測所名	瑞穂									10 以上積算気温			23
日付	気温( )			風向・風速(m/s)					降水量(mm)			日照(h)	
	平均	最高	最低	平均	最多	最大	風向	瞬間	風向	日計	1時間		10分
11	3.8	10.2	-2.0	1.7	W	6.3	W	12.2	W	2.0	1.0	0.5	4.9
12	5.4	14.0	-1.1	1.0	S	3.5	S	6.9	ESE	0.0	0.0	0.0	6.5
13	12.4	15.1	5.8	4.2	S	9.3	S	18.1	S	5.0	2.5	0.5	0.0
14	10.2	14.5	1.6	1.3	WNW	5.3	WNW	10.8	W	1.0	0.5	0.5	2.1
15	6.3	15.8	-1.1	1.2	W	4.6	W	9.1	WNW	2.5	1.5	0.5	6.8
16	1.5	5.3	-1.9	2.2	NW	5.6	WNW	13.1	WNW	1.0	0.5	0.5	0.8
17	-1.2	1.4	-2.7	0.9	WNW	3.2	WNW	7.1	N	5.5	1.0	1.0	1.5
18	0.9	6.9	-3.0	1.4	W	5.1	W	10.1	WSW	0.0	0.0	0.0	6.3
19	2.4	8.2	-1.1	1.3	E	3.8	E	9.6	SE	24.0	6.0	1.5	1.3
20	2.7	6.0	1.4	2.6	W	8.2	W	16.1	WSW	19.0	4.0	1.0	0.9
前半旬	7.6	13.9	0.6	1.9	W					10.5			20.3
後半旬	1.3	5.6	-1.5	1.7	W					49.5			10.8
旬	4.4	9.7	-0.4	1.8	W					60.0			31.1
平年差/比	+3.0	+3.8	+2.5							138			104

観測所名	弥栄									10 以上積算気温			15
日付	気温( )			風向・風速(m/s)					降水量(mm)			日照(h)	
	平均	最高	最低	平均	最多	最大	風向	瞬間	風向	日計	1時間		10分
11	5.9	10.1	-0.8	1.8	S	5	W	11.1	WSW	0.0	0.0	0.0	0.8
12	7.4	15.7	-1.3	1.5	N	4.1	SSE	9.9	S	0.0	0.0	0.0	8.6
13	15.0	17.6	8.0	3.5	SSW	6.1	S	17.8	SSW	2.0	1.0	1.0	0.1
14	9.9	15.7	1.5	2.3	N	5.7	NNE	10.6	SSW	4.0	2.5	1.5	1.9
15	5.9	14.5	-1.0	1.3	N	4.7	N	9.6	S	2.0	1.5	0.5	6.0
16	1.9	5.5	-1.8	3.4	N	5.6	NNE	11.4	WSW	0.5	0.5	0.5	1.6
17	-1.5	1.1	-3.0	2.3	N	6.1	N	10.0	NNE	8.5	1.5	1.0	1.3
18	0.2	6.7	-5.0	1.0	N	4	W	8.1	NNW	0.0	0.0	0.0	7.0
19	2.8	8.9	-1.0	1.3	NNE	5.6	SE	12.4	SE	20.0	4.5	1.5	1.1
20	3.6	6.6	1.5	2.7	NW	6	NW	13.8	W	22.0	6.0	2.0	0.3
前半旬	8.8	14.7	1.3	2.1	N					8.0			17.4
後半旬	1.4	5.8	-1.9	2.1	N					51.0			11.3
旬	5.1	10.2	-0.3	2.1	N					59.0			28.7
平年差/比	+3.1	+3.9	+1.8							138			101

観測所名	高津									10 以上積算気温			41
日付	気温( )			風向・風速(m/s)					降水量(mm)			日照(h)	
	平均	最高	最低	平均	最多	最大	風向	瞬間	風向	日計	1時間		10分
11	8.9	14.0	4.3	4.7	S	9.7	WNW	13.4	W	0.0	0.0	0.0	
12	10.8	16.6	4.3	4.1	SSE	9.6	SSE	12.9	SSE	0.0	0.0	0.0	
13	16.7	19.0	13.6	8.5	SSE	12.7	SSE	19.5	S	1.0	0.5	0.5	
14	13.2	19.1	7.2	3.7	NNE	10.2	S	15.9	S	1.0	0.5	0.5	
15	9.4	15.1	5.1	3.1	SSE	5.9	NW	9.8	NW	1.0	1.0	0.5	
16	5.2	9.8	2.6	6.3	NW	9.9	NW	14.4	WNW	0.0	0.0	0.0	
17	2.6	5.7	0.3	3.3	NNW	6.9	NNE	12.3	NNE	2.0	1.0	1.0	
18	3.9	9.3	0.0	3.6	S	5.8	WNW	8.7	WNW	0.0	0.0	0.0	
19	4.9	9.9	1.7	2.3	SSE	4.4	SSE	6.2	S	20.5	4.0	1.5	
20	6.8	9.5	4.5	7.7	WNW	15	NW	19.0	NW	9.5	4.5	1.0	
前半旬	11.8	16.8	6.9	4.8	SSE					3.0			
後半旬	4.7	8.8	1.8	4.6	NW					32.0			
旬	8.2	12.8	4.4	4.7	SSE					35.0			
平年差/比	//	//	//							//			

## 地域気象観測旬報

2009年2月11日～20日 島根県 (68)  
(5/5)

観測所名	益田										10 以上積算気温			53
日付	気温( )			風向・風速(m/s)						降水量(mm)			日照(h)	
	平均	最高	最低	平均	最多	最大	風向	瞬間	風向	日計	1時間	10分		
11	9.7	13.7	5.7	2.4	S	5.1	WNW	11.1	W	0.0	0.0	0.0	4.2	
12	11.1	17.9	4.1	1.6	SSW	5.2	S	9.8	S	0.0	0.0	0.0	7.4	
13	17.7	20.0	14.1	4.6	S	7.6	S	18.1	SSE	1.5	1.5	0.5	0.0	
14	14.0	19.4	7.4	2.1	N	5.3	SSW	10.1	WNW	0.5	0.5	0.5	4.5	
15	10.0	15.4	5.2	1.4	NW	3.8	SSW	8.2	SSW	1.5	1.0	0.5	6.0	
16	6.3	10.2	3.0	3.0	WNW	4.9	N	10.2	N	0.0	0.0	0.0	3.9	
17	2.7	5.3	1.0	2.3	N	5.2	N	10.7	N	4.5	1.5	1.0	0.5	
18	4.7	10.0	0.3	1.5	SSE	3.7	WNW	8.3	W	0.0	0.0	0.0	7.8	
19	6.0	10.9	2.7	1.1	SSE	2.6	SW	4.9	S	18.0	3.5	1.0	0.4	
20	7.6	10.3	5.4	3.3	WNW	6.3	WNW	13.2	W	10.5	4.0	1.5	1.5	
前半旬	12.5	17.3	7.3	2.4	S					3.5			22.1	
後半旬	5.5	9.3	2.5	2.2	WNW					33.0			14.1	
旬	9.0	13.3	4.9	2.3	S					36.5			36.2	
平年差/比	+3.1	+3.7	+2.9							122			116	

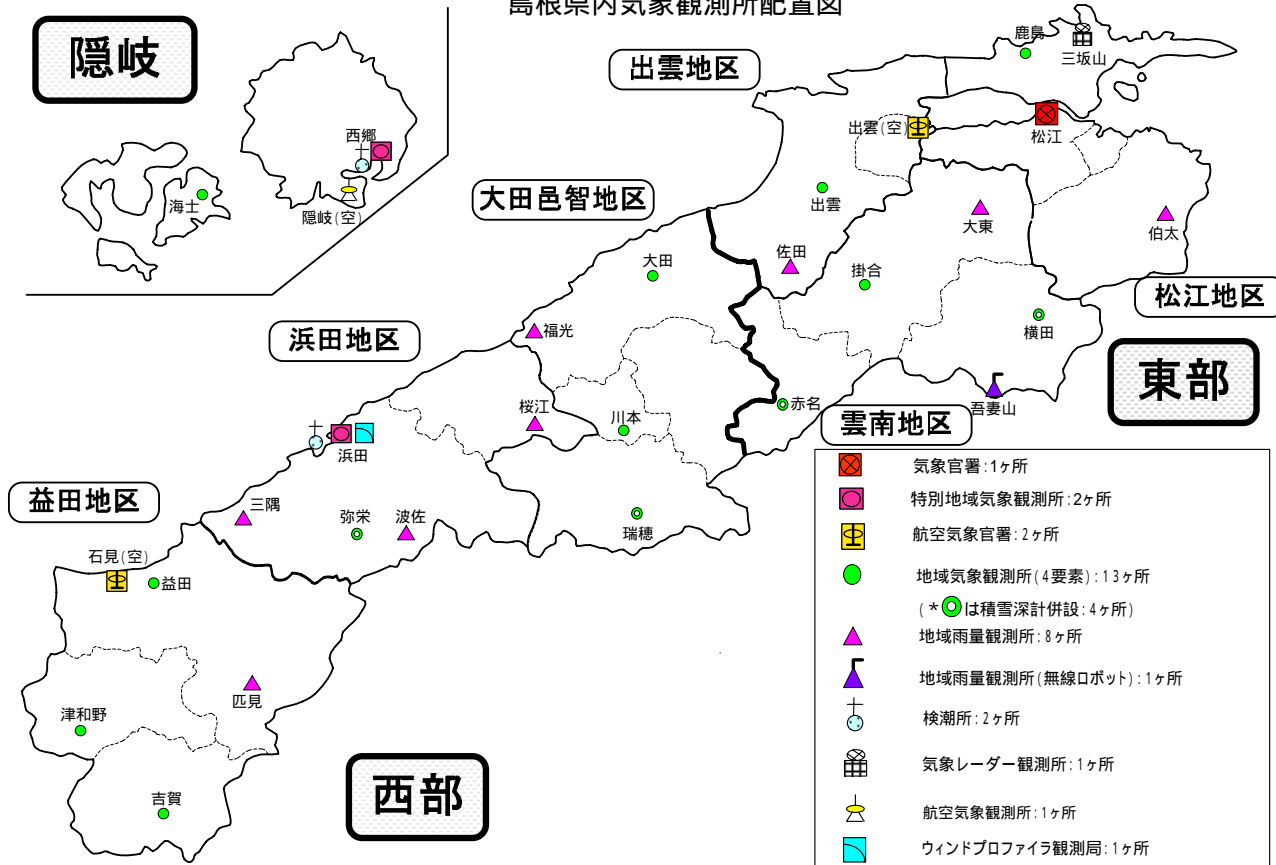
観測所名	津和野										10 以上積算気温			29
日付	気温( )			風向・風速(m/s)						降水量(mm)			日照(h)	
	平均	最高	最低	平均	最多	最大	風向	瞬間	風向	日計	1時間	10分		
11	6.6	12.6	0.9	1.6	S	5.1	SSE	11.0	SSE	1.0	0.5	0.5	1.5	
12	8.5	16.6	0.1	1.6	SSW	5.3	S	11.0	SW	0.0	0.0	0.0	7.0	
13	16.1	18.2	13.8	4.4	SSW	7.8	SSW	14.6	SSW	5.5	3.0	1.0	0.0	
14	13.1	18.6	6.0	1.9	NNE	8	SSW	14.2	SSW	1.5	0.5	0.5	2.7	
15	8.5	17.5	2.5	1.0	SSW	3.8	NNE	7.5	NE	1.5	1.0	0.5	4.9	
16	4.1	7.2	-0.4	2.0	NE	4.8	NE	11.4	NNW	0.5	0.5	0.5	4.4	
17	0.8	3.0	-0.5	0.7	NE	3.4	N	8.3	NE	9.5	3.0	1.5	0.7	
18	2.5	9.4	-1.6	0.7	NE	3.3	NE	7.6	NE	0.0	0.0	0.0	6.7	
19	3.4	9.1	-1.2	0.8	E	4.2	E	7.5	E	21.5	6.5	1.5	0.2	
20	5.9	8.9	3.1	1.5	NE	4.4	NE	9.9	ENE	9.0	3.5	1.5	1.7	
前半旬	10.6	16.7	4.7	2.1	SSW					9.5			16.1	
後半旬	3.3	7.5	-0.1	1.1	NE					40.5			13.7	
旬	7.0	12.1	2.3	1.6	SSW					50.0			29.8	
平年差/比	+3.2	+3.3	+2.7							134			110	

観測所名	吉賀										10 以上積算気温			28
日付	気温( )			風向・風速(m/s)						降水量(mm)			日照(h)	
	平均	最高	最低	平均	最多	最大	風向	瞬間	風向	日計	1時間	10分		
11	4.9	11.2	-1.1	1.4	NE	5.2	NE	10.8	ENE	1.5	1.5	0.5	2.1	
12	7.9	16.1	1.0	1.4	WSW	6	WSW	10.9	SSE	0.0	0.0	0.0	6.7	
13	14.6	18.8	12.0	4.0	W	7	SSW	14.5	W	13.5	5.0	1.5	0.0	
14	13.1	18.7	5.4	3.6	ENE	7.4	NE	12.9	NE	1.5	0.5	0.5	6.4	
15	7.8	15.8	1.7	3.0	NE	7.2	NE	13.4	NE	1.5	1.0	0.5	5.0	
16	3.3	7.1	0.0	6.8	ENE	13.3	ENE	21.8	NE	0.5	0.5	0.5	5.3	
17	-0.2	1.7	-1.7	2.6	ENE	9.3	ENE	15.4	NE	7.5	1.5	0.5	0.8	
18	1.1	7.5	-2.3	1.6	NE	6.2	ENE	12.3	ENE	0.0	0.0	0.0	7.0	
19	1.9	7.0	-2.4	1.9	SW	7.2	WSW	11.1	SW	11.5	3.0	1.0	0.6	
20	5.1	8.3	3.0	4.3	NE	11	ENE	20.9	ENE	6.5	3.5	1.0	0.6	
前半旬	9.7	16.1	3.8	2.7	NE					18.0			20.2	
後半旬	2.2	6.3	-0.7	3.4	NE					26.0			14.3	
旬	6.0	11.2	1.6	3.1	NE					44.0			34.5	
平年差/比	//	//	//							//			//	





島根県内気象観測所配置図



平成20年10月1日現在

島根県地域気象観測所（アメダス）所在地一覧表

観測所	気温	降水量	日照	風向 風速	積雪	所在地	緯度	経度	海面上 の高さ
西郷						隠岐郡隠岐の島町西町大城（西郷特別地域気象観測所）	36°12.2'	133°20.0'	27m
西郷岬						隠岐郡隠岐の島町岬町字風の松（隠岐航空気象観測所）	36°10.7'	133°19.4'	80m
海士						隠岐郡海士町大字海士	36°05.8'	133°05.8'	3m
鹿島						松江市鹿島町北講武	35°31.2'	133°01.3'	5m
斐川						簸川郡斐川町大字沖州字反（出雲空港出張所）	35°24.8'	132°53.4'	2m
松江						松江市西津田（松江地方気象台）	35°27.4'	133°03.9'	17m
出雲						出雲市芦渡町	35°19.9'	132°43.8'	20m
大東						雲南市大東町下阿用	35°19.1'	132°57.9'	56m
伯太						安来市伯太町母里	35°21.0'	133°16.4'	23m
佐田						出雲市佐田町大呂	35°13.3'	132°43.4'	100m
大田						大田市大田町大田	35°11.5'	132°30.1'	15m
掛合						雲南市掛合町掛合	35°11.9'	132°49.0'	215m
横田						仁多郡奥出雲町稲原	35°10.4'	133°06.2'	369m
福光						大田市温泉津町福光	35°04.2'	132°19.9'	8m
赤名						飯石郡飯南町下赤名	35°00.1'	132°42.7'	444m
吾妻山						仁多郡奥出雲町大馬木	35°04.2'	133°02.2'	1012m
桜江						江津市桜江町川戸	34°57.4'	132°20.1'	25m
川本						邑智郡川本町川本	34°58.6'	132°29.5'	132m
浜田						浜田市大辻町（浜田特別地域気象観測所）	34°53.8'	132°04.2'	19m
瑞穂						邑智郡邑南町淀原	34°51.2'	132°31.8'	327m
三隅						浜田市三隅町三隅	34°47.3'	131°57.5'	11m
弥栄						浜田市弥栄町長安本郷	34°46.6'	132°06.5'	380m
波佐						浜田市金城町波佐	34°46.8'	132°11.8'	370m
高津						益田市内田町（石見空港出張所）	34°40.5'	131°47.4'	54m
益田						益田市あけぼの東町	34°40.6'	131°50.6'	4m
匹見						益田市匹見町匹見	34°34.3'	132°01.0'	259m
津和野						鹿足郡津和野町森村口	34°27.7'	131°46.2'	165m
吉賀						鹿足郡吉賀町七日市	34°23.5'	131°53.6'	250m

# 中国地方 1か月予報

(2月21日から3月20日までの天候見通し)

平成21年2月20日  
広島地方気象台発表

## <特に注意を要する事項>

気温の高い状態が続く見込みです。

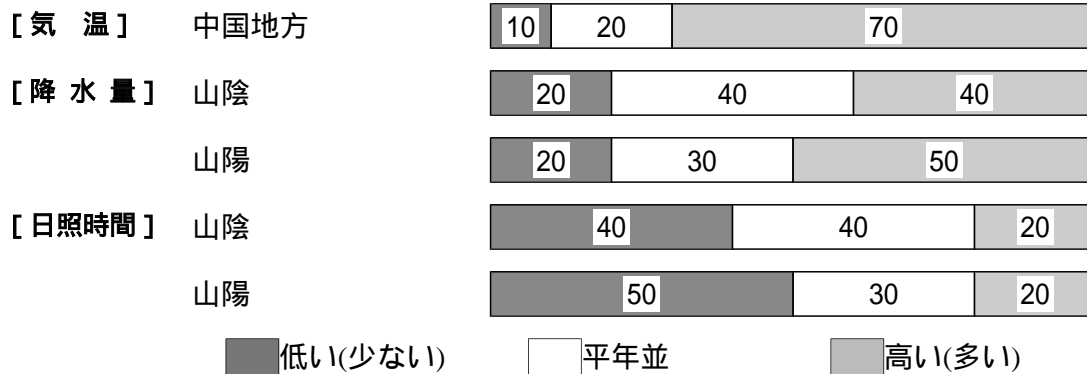
## <予想される向こう1か月の天候>

向こう1か月の出現の可能性が最も大きい天候と特徴のある気温、降水量等の確率は以下のとおりです。山陰では平年と同様に曇りや雨または雪の日が多いでしょう。山陽では平年に比べ曇りや雨または雪の日が多いでしょう。

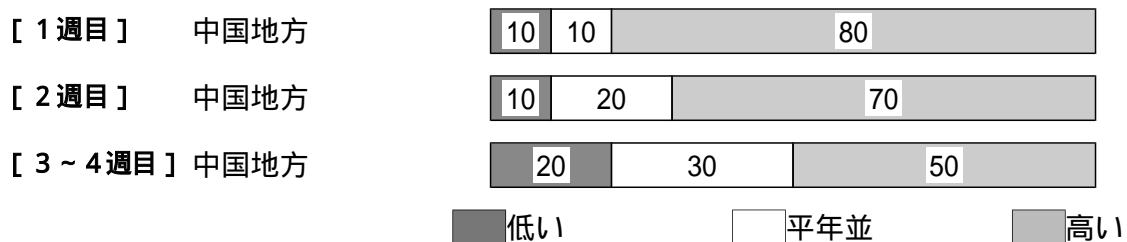
向こう1か月の気温は高い確率70%です。降水量は、山陰で平年並または多い確率ともに40%、山陽で多い確率50%です。日照時間は、山陰で平年並または少ない確率ともに40%、山陽で少ない確率50%です。

週別の気温は、1週目は高い確率80%、2週目は高い確率70%、3～4週目は高い確率50%です。

## <向こう1か月の気温、降水量、日照時間の各階級の確率(%)>



## <気温経過の各階級の確率(%)>



## <予報の対象期間>

1か月 : 2月21日(土)～3月20日(金)  
1週目 : 2月21日(土)～2月27日(金)  
2週目 : 2月28日(土)～3月6日(金)  
3～4週目 : 3月7日(土)～3月20日(金)

## <次回発表予定等>

1か月予報 : 毎週金曜日 14時30分 次回は2月27日  
3か月予報 : 2月25日(水) 14時  
暖候期予報 : 2月25日(水) 14時

< 参考資料（平年並の範囲等） >

（ 1 ） 30 年平均値（向こう 1 か月の平均気温、降水量、日照時間と 1 週目、2 週目、3 ～ 4 週目の平均気温）

	気 温 ( )	降 水 量 (mm)	日照時間 (時間)	気 温( )		
				1 週目	2 週目	3 ～ 4 週目
松江	6.0	122.1	110.0	4.7	5.4	6.9
西郷	5.4	112.2	117.0	4.2	4.9	6.1
浜田	7.2	106.6	111.2	6.1	6.8	8.0
鳥取	5.8	129.6	104.2	4.5	5.2	6.8
米子	6.0	121.2	110.7	4.8	5.5	6.9
境	6.3	128.5	108.3	5.0	5.7	7.2
広島	7.6	96.4	145.7	6.3	7.0	8.6
呉	7.5	87.0	147.5	6.2	7.0	8.4
福山	6.3	63.0	147.9	5.0	5.7	7.3
岡山	7.0	62.9	148.7	5.7	6.5	8.0
津山	4.7	81.8	135.5	3.3	4.0	5.7

なお、気温、降水量、日照時間の「平年並」の範囲は、地点ごとに幾分違いはありますが、下に示した地域平均の「平年並」の範囲を参考にして下さい。

（ 2 ） 1971 ～ 2000 年のデータに基づいた向こう 1 か月地域平均の気温、降水量、日照時間の平年差（比）の「平年並」の範囲は次のとおりです。

	気温平年差( )	降水量平年比(%)	日照時間平年比(%)
中国地方	-0.6 ～ +0.4	83 ～ 112	96 ～ 105
山陰	-0.6 ～ +0.4	82 ～ 111	94 ～ 108
山陽	-0.6 ～ +0.4	78 ～ 117	97 ～ 104

（ 3 ） この予報期間の 1 週目、2 週目、3 ～ 4 週目の地域平均の気温平年差の「平年並」の範囲は次のとおりです。

	1 週目	2 週目	3 ～ 4 週目
中国地方	-0.9 ～ +0.8	-0.6 ～ +0.7	-0.4 ～ +0.5
山陰	-0.9 ～ +0.9	-0.6 ～ +0.7	-0.4 ～ +0.5
山陽	-0.9 ～ +0.8	-0.6 ～ +0.7	-0.4 ～ +0.6

< 参考資料（利用上の注意） >

（ 1 ） 気温（降水量）等は、「低い（少ない）」「平年並」「高い（多い）」の 3 つの階級で予報します。階級の幅は、1971 ～ 2000 年の 30 年間に於ける各階級の出現率が等分（それぞれ 33%）となるように決めてあります（気候的出現率と呼びます）。

（ 2 ） 予報する確率の数値は、それぞれの階級が出現する可能性の大きさを表しています。予測資料の信頼性が大きい場合には気候的出現率から大きく隔たった 10% 以下や 60% 以上の確率を付けられますが、特定の階級を強調できない場合には気候的出現率と同じかそれと同程度（30%、40%）の確率しか付けられません。

（ 3 ） 晴れや雨などの天気日数は、平年の日数よりも多い（少ない）場合は「平年に比べて多い（少ない）」、また平年の日数と同程度に多い（少ない）場合には「平年と同様に多い（少ない）」と表現します。なお、単に多い（少ない）と表現した場合には対象期間の 2 分の 1 より多い（少ない）ことを意味します。