

島根県農業気象速報

平成20年11月下旬

島根県
松江地方気象台

平成20年12月1日発行

気象概況 平成20年11月下旬

低気圧や寒気の影響により、曇りや雨の日が多くなった。

日付	天気概況	松江
21日	日本海の寒冷前線が通過	曇時々雨、雷を伴う
22日	高気圧に覆われる	薄曇時々晴
23日	高気圧に覆われる	晴一時曇
24日	四国沖を低気圧が東進	雨一時曇
25日	日本海を低気圧が東進	曇時々雨、雷・あられを伴う
26日	寒気の影響を受ける	曇時々晴一時雨
27日	高気圧に覆われる	曇一時晴
28日	冬型の気圧配置となる	雨、雷を伴う
29日	冬型の気圧配置となる	雨時々曇、雷を伴う
30日	寒気の影響を受ける	曇時々雨

気象官署の観測値(11月下旬)

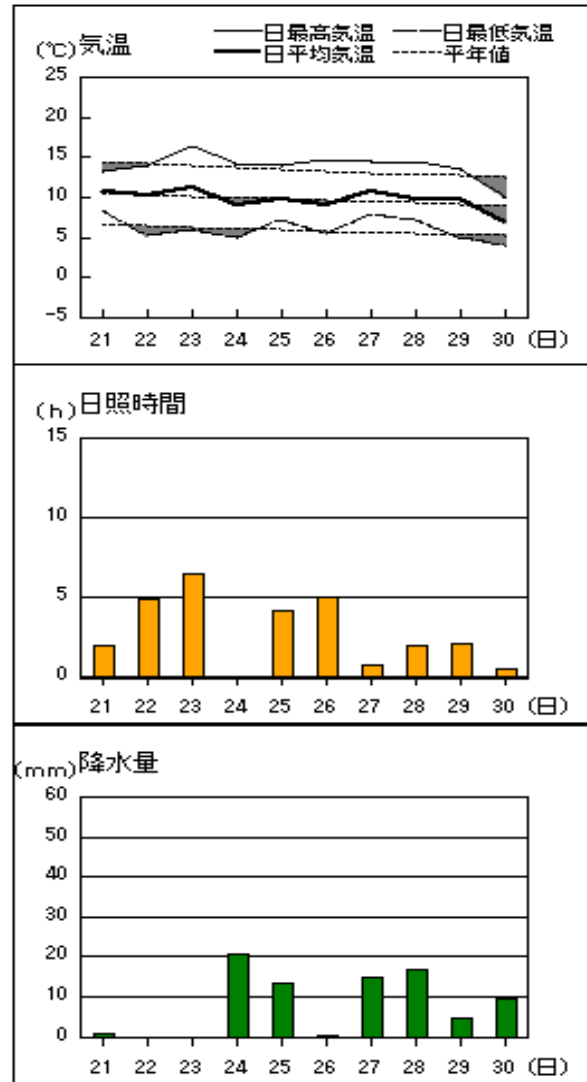
要素	気温()						降水量(mm)		日照時間(h)	
	平均		最高		最低		本年	平年	本年	平年
官署	本年	平年	本年	平年	本年	平年	本年	平年	本年	平年
松江	9.3	9.3	13.5	13.7	6.2	5.4	76.0	43.0	32.0	30.8
浜田	10.9	10.8	14.6	14.6	7.2	7.1	63.5	36.7	31.8	31.3
西郷	9.7	9.3	13.8	13.5	6.0	5.2	81.5	49.7	27.7	34.2

平均気温は、松江・浜田「平年並」、西郷「高い」。降水量は、全域「多い」。日照時間は、松江・浜田「平年並」、西郷「少ない」。

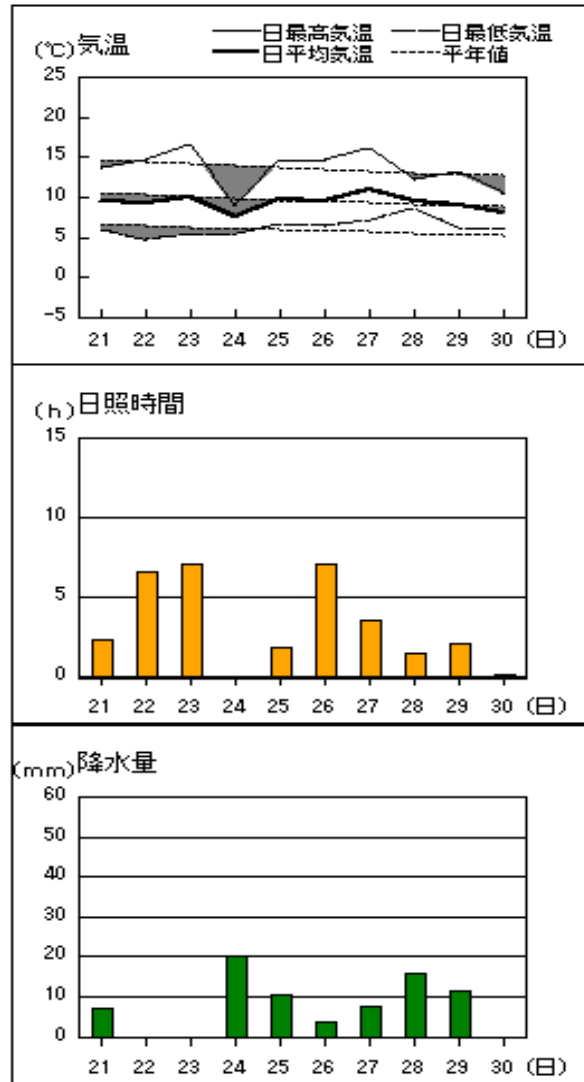
注：地上気象観測における平年の統計期間は、松江、浜田、西郷とも1971～2000年の30年間である。

アメダス 気象経過図：2008年11月21日-2008年11月30日

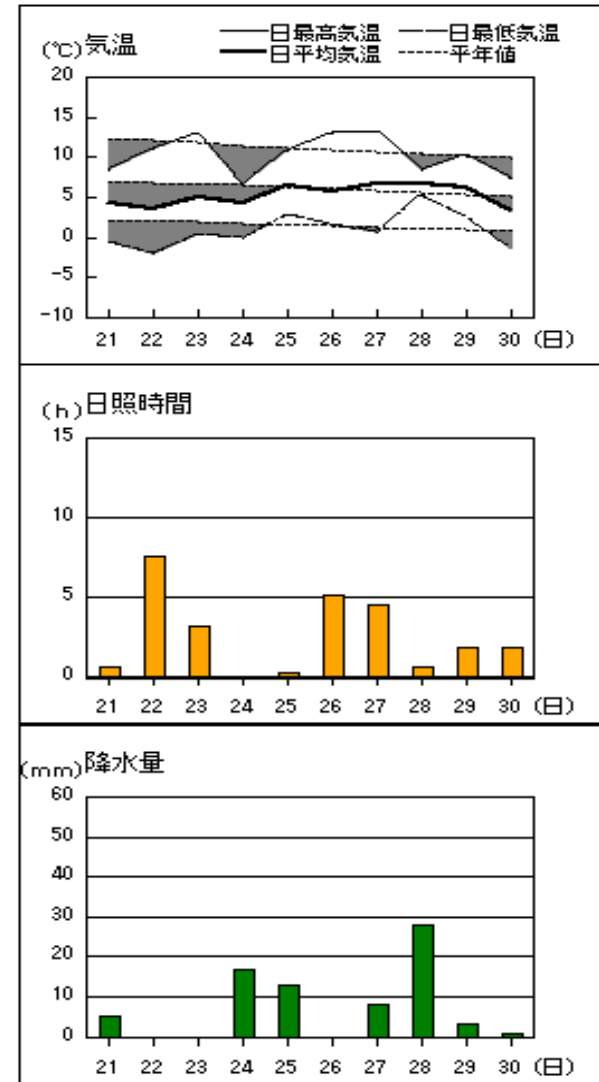
西郷



松江

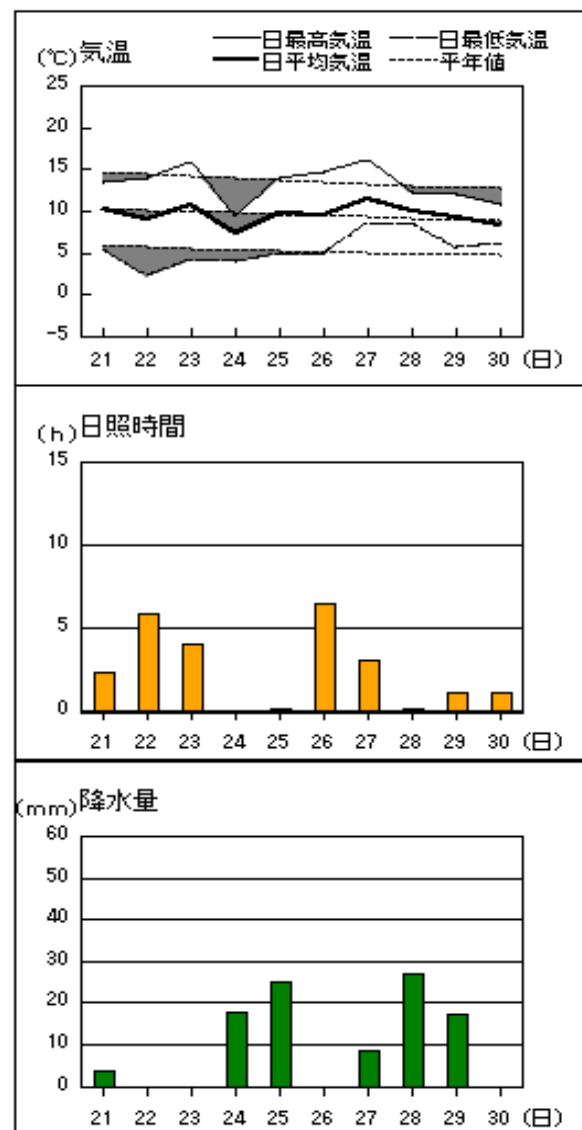


横田

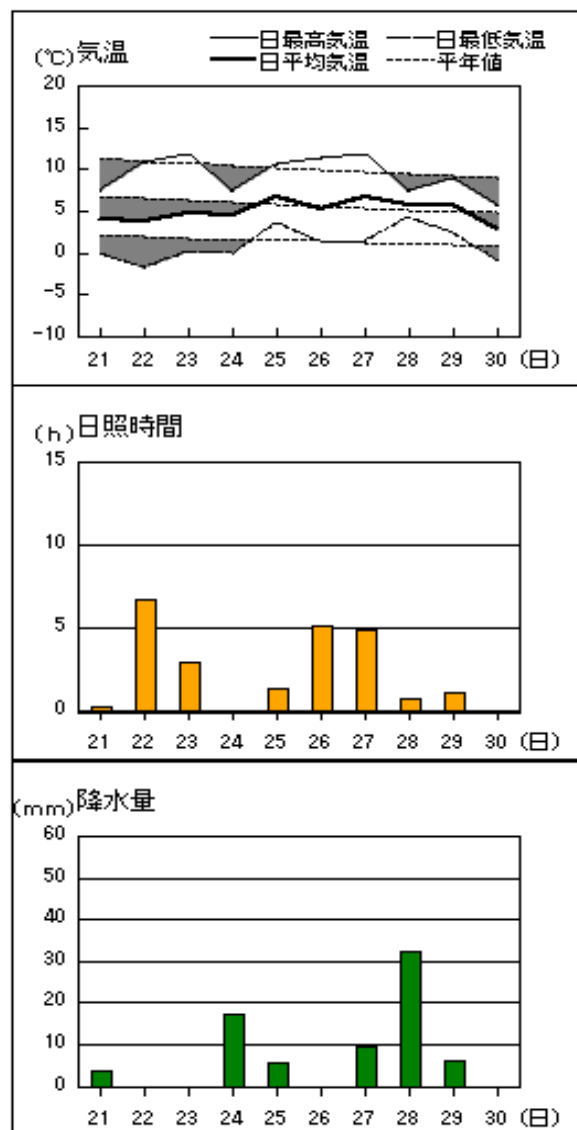


アメダス 気象経過図：2008年11月21日-2008年11月30日

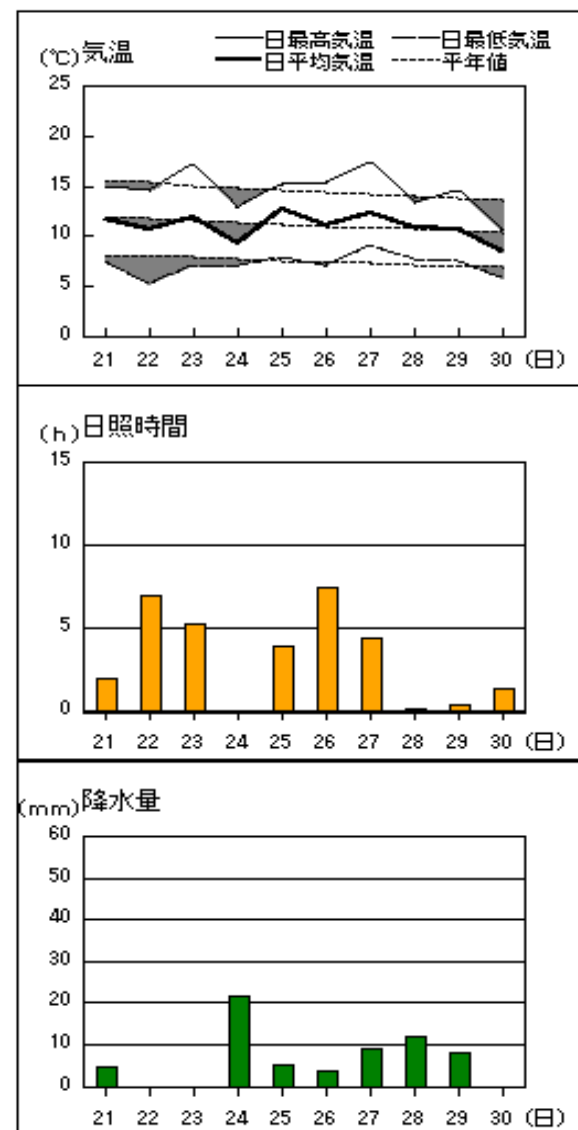
出雲



赤名

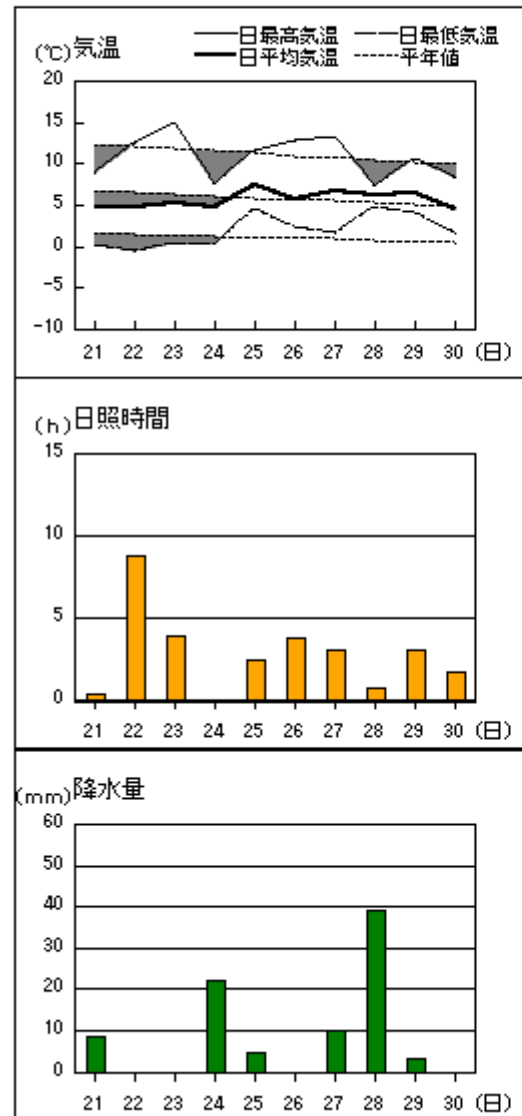


浜田

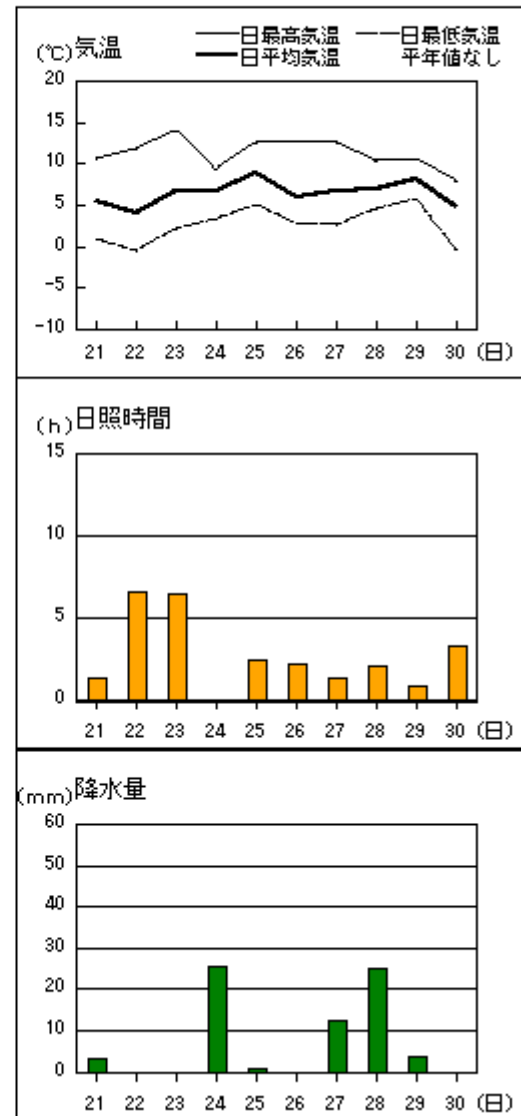


アメダス 気象経過図：2008年11月21日-2008年11月30日

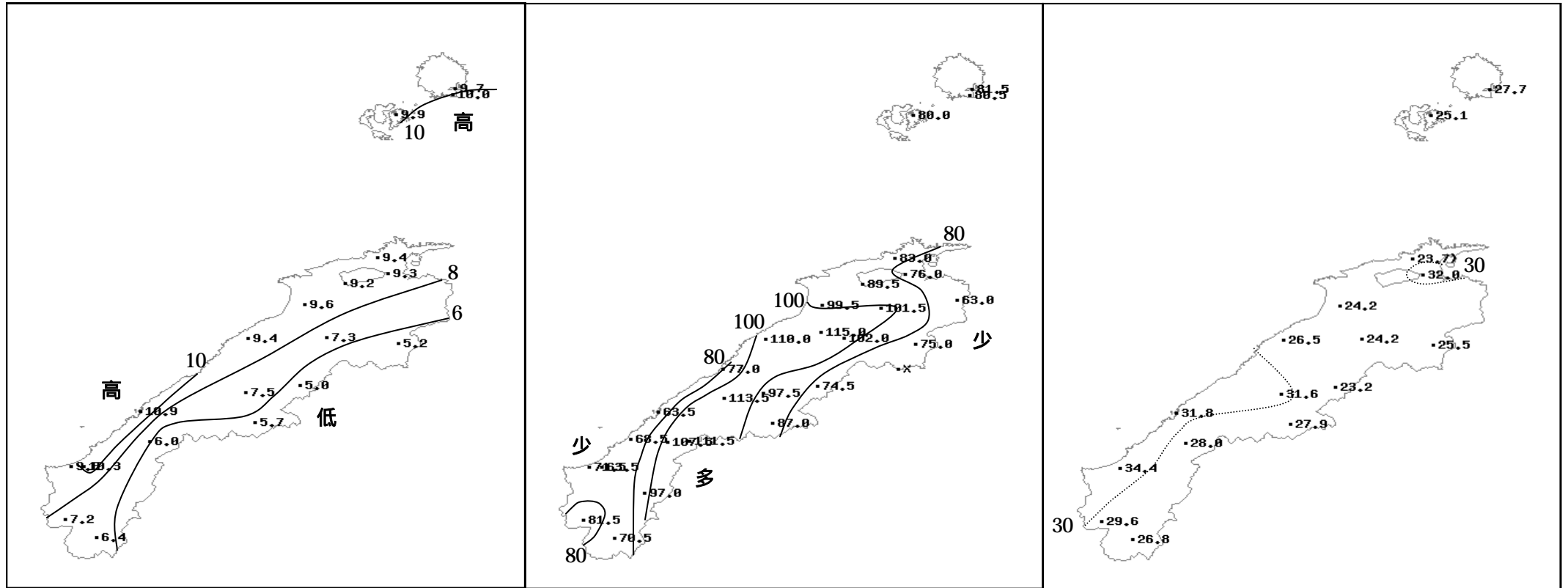
瑞穂



吉賀



2008年(平成20年)11月下旬の気象分布図



平均気温 ()

降水量 (mm)

日照時間 (h)

地域気象観測旬報

2008年11月21日～30日 島根県 (68)
(1/5)

観測所名	西郷										10 以上積算気温			43
	気温()			風向・風速(m/s)						降水量(mm)			日照 (h)	
	平均	最高	最低	平均	最多	最大	風向	瞬間	風向	日計	1時間	10分		
21	10.8	13.1	8.2	6.8	W	10.4	W	23.3	WSW	1.0	1.0	0.5	2.0	
22	10.3	13.9	5.1	3.0	WSW	6.8	WSW	10.9	W	0.0	0.0	0.0	4.9	
23	11.3	16.2	5.8	2.8	NW	6.2	W	11.5	W	0.0	0.0	0.0	6.4	
24	8.9	14.1	4.9	3.8	NW	10.1	ENE	14.9	ENE	20.5	7.0	1.5	0.0	
25	9.7	13.8	7.2	3.6	NW	12.9	WSW	22.9	WSW	13.5	4.0	1.5	4.1	
26	8.9	14.6	5.3	1.9	NW	4.5	SSE	6.4	SSE	0.5	0.5	0.5	5.0	
27	10.6	14.3	7.7	2.0	WNW	4.8	SSW	8.9	SSW	15.0	4.5	1.5	0.7	
28	9.8	14.3	7.2	3.2	WNW	7.9	NNE	16.2	NNE	17.0	4.0	1.0	2.0	
29	9.7	13.5	5.0	6.7	WSW	14.8	W	25.8	W	4.5	3.0	1.5	2.1	
30	6.9	10.0	4.0	3.0	WNW	8.1	W	16.8	W	9.5	3.0	1.5	0.5	
前半旬	10.2	14.2	6.2	4.0	W					35.0			17.4	
後半旬	9.2	13.3	5.8	3.4	NW					46.5			10.3	
旬	9.7	13.8	6.0	3.7	NW					81.5			27.7	
平年差/比	+0.1	+0.4	+0.2							155			92	

観測所名	西郷岬										10 以上積算気温			54
	気温()			風向・風速(m/s)						降水量(mm)			日照 (h)	
	平均	最高	最低	平均	最多	最大	風向	瞬間	風向	日計	1時間	10分		
21	10.2	12.4	7.4	9.1	W	14	WSW			2.0	1.0			
22	10.3	13.3	5.9	5.2	WSW	9	WSW			0.0	0.0			
23	12.1	15.2	8.7	4.5	WNW	9	WSW			0.0	0.0			
24	9.9	13.5	8.5	4.8	NNW	9	E			20.5	7.0			
25	9.7	13.1	7.3	5.5	N	13	W			6.5	2.5			
26	10.0	13.9	6.2	3.3	N	7	SSW			0.5	0.5			
27	11.2	13.6	9.2	3.8	NNW	9	SSW			13.0	4.0			
28	9.9	12.7	7.8	4.5	N	9	N			17.0	3.5			
29	9.7	12.8	7.4	9.5	WSW	16	WNW			8.5	5.5			
30	7.1	9.7	4.9	5.0	WNW	11	WNW			12.5	5.5			
前半旬	10.4	13.5	7.6	5.8	W					29.0				
後半旬	9.6	12.5	7.1	5.2	N					51.5				
旬	10.0	13.0	7.3	5.5	N					80.5				
平年差/比	//	//	//							//				

観測所名	海士										10 以上積算気温			64
	気温()			風向・風速(m/s)						降水量(mm)			日照 (h)	
	平均	最高	最低	平均	最多	最大	風向	瞬間	風向	日計	1時間	10分		
21	11.0	12.9	8.8	6.3	W	9	W			2.5	2.0		2.3	
22	10.8	13.9	4.9	2.6	WSW	4	W			0.0	0.0		6.3	
23	10.7	15.3	3.9	1.8	W	5	W			0.0	0.0		4.8	
24	8.5	14.2	3.0	1.5	ENE	4	E			28.5	6.5		0.0	
25	10.2	13.0	6.3	2.5	W	9	W			7.0	4.5		1.8	
26	8.9	14.6	4.1	0.7	SE	3	NE			4.0	3.5		3.8	
27	10.9	14.6	7.7	0.8	SSW	3	SSW			12.0	2.5		1.6	
28	10.4	12.3	7.6	3.0	W	8	NNE			19.5	4.5		0.2	
29	9.3	13.3	3.5	5.3	W	11	W			4.0	3.0		1.6	
30	7.9	11.0	1.4	3.0	W	6	W			2.5	1.5		2.7	
前半旬	10.2	13.9	5.4	2.9	W					38.0			15.2	
後半旬	9.5	13.2	4.9	2.6	W					42.0			9.9	
旬	9.9	13.5	5.1	2.8	W					80.0			25.1	
平年差/比	-0.2	+0.1	-0.8							172			100	

観測所名	鹿島										10 以上積算気温			31
	気温()			風向・風速(m/s)						降水量(mm)			日照 (h)	
	平均	最高	最低	平均	最多	最大	風向	瞬間	風向	日計	1時間	10分		
21	9.5	14.2	5.2	3.9	W	9.2	W	20.3	W	6.0	4.0	2.0	×	
22	9.4	14.7	4.0	1.8	SW	4.9	SSW	7.5	WSW	0.0	0.0	0.0	3.1]	
23	9.8	15.9	3.6	1.3	ENE	3.7	NNW	7.1	NNW	0.0	0.0	0.0	5.9	
24	7.4	9.2	3.8	0.7	ENE	3.7	ESE	7.5	SE	23.0	5.0	2.0	0.0	
25	10.8	14.2	6.4	2.0	NW	6.7	W	12.7	NNW	7.5	2.5	1.5	2.0	
26	9.3	15.3	5.8	0.9	SE	2.3	SSE	4.3	N	4.0	2.5	1.0	7.1	
27	10.6	16.3	5.8	1.1	ENE	3.3	SW	5.6	SSW	6.5	2.0	1.0	3.7	
28	10.0	12.4	8.3	2.9	NNE	8.6	SW	14.7	W	16.5	4.5	2.5	0.2	
29	8.9	11.8	5.6	3.8	SSW	12	WSW	20.8	WSW	19.5	4.5	2.0	0.7	
30	8.1	10.2	5.6	2.2	W	4.7	SSW	9.6	W	0.0	0.0	0.0	1.0	
前半旬	9.4	13.6	4.6	1.9	ENE					36.5			11.0]	
後半旬	9.4	13.2	6.2	2.2	SSW					46.5			12.7]	
旬	9.4	13.4	5.4	2.1	SSW					83.0			23.7]	
平年差/比	-0.2	0.0	-0.2							180			84	

]: 統計値を求める対象となる資料の一部が欠けているが、その範囲が許容の範囲内の値。
]: 統計値を求める対象となる資料が、許容する範囲内の資料数を満たさず、十分な信頼を保障できない値である。
 ×: 統計値を求める対象となる資料が、参考値もしくは欠測により全くなく統計値を求めることができない。

地域気象観測旬報

2008年11月21日～30日 島根県 (68)
(2/5)

観測所名	斐川										10 以上積算気温			日照 (h)
	気温()			風向・風速(m/s)						降水量(mm)				
	平均	最高	最低	平均	最多	最大	風向	瞬間	風向	日計	1時間	10分		
21	9.5	13.8	5.4	7.6	WNW	14	WNW			10.5	8.5			
22	8.5	14.1	2.8	3.9	SSE	7	SSE			0.0	0.0			
23	9.4	15.4	3.6	2.7	SSE	5	NNW			0.0	0.0			
24	7.3	9.0	4.3	2.6	SSE	6	E			20.0	3.5			
25	9.7	14.3	7.1	4.5	S	10	WNW			10.0	2.0			
26	9.2	14.0	5.5	2.7	SSE	5	SSE			1.0	2.0			
27	11.0	15.1	8.1	2.0	SSE	5	SSE			7.5	2.0			
28	9.9	12.6	8.8	4.9	SW	13	NNE			21.5	4.5			
29	9.3	12.2	5.8	6.7	WNW	15	W			19.0	6.5			
30	7.7	11.1	4.3	4.5	W	9	WNW			0.0	0.0			
前半旬	8.9	13.3	4.6	4.3	SSE					40.5				
後半旬	9.4	13.0	6.5	4.2	SSE					49.0				
旬	9.2	13.2	5.6	4.2	SSE					89.5				
平年差/比	//	//	//							//				

観測所名	松江										10 以上積算気温			日照 (h)
	気温()			風向・風速(m/s)						降水量(mm)				
	平均	最高	最低	平均	最多	最大	風向	瞬間	風向	日計	1時間	10分		
21	9.4	13.7	5.9	6.4	WNW	13.6	W	21.6	W	7.0	4.0	1.5	2.3	
22	9.3	14.7	4.6	2.0	W	5.5	W	8.7	W	0.0	0.0	0.0	6.6	
23	10.1	16.5	5.3	1.8	W	5.3	NW	7.6	WNW	0.0	0.0	0.0	7.0	
24	7.6	8.9	5.3	2.0	ESE	5.5	E	8.1	E	20.0	4.5	1.0	0.0	
25	9.7	14.5	6.7	3.0	WSW	9.7	WNW	17.3	WNW	10.5	4.0	4.0	1.9	
26	9.4	14.7	6.3	1.6	SSE	3.7	WNW	5.0	SE	3.5	1.0	1.0	7.0	
27	10.9	16.1	7.0	1.4	ESE	3.4	SSW	5.6	S	7.5	3.0	1.0	3.5	
28	9.6	12.2	8.5	4.1	WSW	11	W	16.8	WNW	16.0	3.0	1.5	1.5	
29	9.1	13.1	6.1	5.5	WSW	12.9	W	21.8	WSW	11.5	4.0	1.0	2.1	
30	8.0	10.4	6.2	3.9	W	8.7	W	12.7	W	0.0	0.0	0.0	0.1	
前半旬	9.2	13.7	5.6	3.0	W					37.5			17.8	
後半旬	9.4	13.3	6.8	3.3	WSW					38.5			14.2	
旬	9.3	13.5	6.2	3.2	W					76.0			32.0	
平年差/比	-0.3	-0.1	+0.3							167			108	

観測所名	出雲										10 以上積算気温			日照 (h)
	気温()			風向・風速(m/s)						降水量(mm)				
	平均	最高	最低	平均	最多	最大	風向	瞬間	風向	日計	1時間	10分		
21	10.2	13.4	5.3	3.8	W	6	WNW			3.5	2.5		2.3	
22	9.1	13.8	2.2	1.4	SW	3	SW			0.0	0.0		5.8	
23	10.6	15.7	4.1	1.3	SW	4	SSW			0.0	0.0		4.0	
24	7.4	9.6	3.9	1.5	ENE	5	E			18.0	4.0		0.0	
25	9.7	13.9	4.9	1.7	WNW	6	W			25.0	13.5		0.1	
26	9.5	14.7	4.9	1.1	NE	3	SSE			0.0	0.5		6.5	
27	11.5	16.1	8.5	1.5	S	3	SSE			8.5	2.5		3.1	
28	10.0	12.1	8.6	2.5	W	7	NE			27.0	9.0		0.2	
29	9.3	11.9	5.7	3.5	SW	7	WNW			17.5	8.5		1.1	
30	8.2	10.6	6.2	1.8	W	5	WSW			0.0	0.0		1.1	
前半旬	9.4	13.3	4.1	1.9	SW					46.5			12.2	
後半旬	9.7	13.1	6.8	2.1	W					53.0			12.0	
旬	9.6	13.2	5.4	2.0	W					99.5			24.2	
平年差/比	+0.1	-0.4	+0.2							244			90	

観測所名	大田										10 以上積算気温			日照 (h)
	気温()			風向・風速(m/s)						降水量(mm)				
	平均	最高	最低	平均	最多	最大	風向	瞬間	風向	日計	1時間	10分		
21	9.8	13.5	5.5	3.4	W	5	WNW			4.0	2.5		1.4	
22	9.0	14.4	4.5	2.0	SE	3	SE			0.0	0.0		6.3	
23	9.6	16.3	5.6	1.7	SE	3	SSE			0.0	0.0		3.1	
24	7.7	9.0	5.4	1.2	ESE	3	E			18.5	4.5		0.0	
25	10.8	15.8	7.2	2.2	SE	6	W			8.0	6.0		3.3	
26	9.7	15.9	6.7	1.7	SE	3	SSE			7.0	4.0		6.5	
27	10.9	17.1	7.7	1.6	SSE	3	SW			6.0	2.0		4.5	
28	9.5	11.5	7.7	2.2	ESE	5	N			48.5	11.5		0.0	
29	9.3	11.9	7.0	3.1	SE	6	WNW			18.0	5.5		0.4	
30	7.8	11.1	3.8	2.1	WSW	4	WSW			0.0	0.0		1.0	
前半旬	9.4	13.8	5.6	2.1	SE					30.5			14.1	
後半旬	9.4	13.5	6.6	2.1	SE					79.5			12.4	
旬	9.4	13.7	6.1	2.1	SE					110.0			26.5	
平年差/比	-0.6	-0.2	-0.2							254			93	

地域気象観測旬報

2008年11月21日～30日 島根県 (68)
(3/5)

観測所名	掛合										10 以上積算気温			0
	気温()			風向・風速(m/s)						降水量(mm)			日照(h)	
	平均	最高	最低	平均	最多	最大	風向	瞬間	風向	日計	1時間	10分		
21	7.4	10.8	4.1	2.8	SSE	5.6	SSE	9.5	S	11.0	6.5	1.5	0.9	
22	5.8	12.7	-0.2	0.9	SSE	2.8	ESE	7.1	SSW	0.0	0.0	0.0	5.1	
23	8.5	14.5	2.4	1.4	SE	4.4	SSE	8.4	SE	0.0	0.0	0.0	2.8	
24	5.6	7.3	2.3	0.5	NNW	2.1	NW	3.8	NW	20.5	4.5	1.5	0.0	
25	8.0	13.0	4.9	1.0	NNE	5.5	N	11.3	N	8.0	3.0	2.5	1.9	
26	7.2	13.8	3.5	0.6	SSE	2.7	NNW	4.6	N	0.5	0.5	0.5	4.6	
27	9.1	15.0	4.0	0.9	SSE	3.8	SSE	7.4	SSE	8.5	3.0	1.0	5.0	
28	7.9	9.7	5.7	1.6	SE	5.7	SSE	11.6	SSE	41.0	9.5	3.0	0.4	
29	8.0	11.3	5.0	2.4	SSE	4.8	SSE	12.7	NNW	11.0	3.5	1.5	1.8	
30	5.3	8.9	3.5	0.8	S	3.2	NNW	7.1	NW	1.5	1.0	1.0	1.7	
前半旬	7.1	11.7	2.7	1.3	SSE					39.5			10.7	
後半旬	7.5	11.7	4.3	1.3	SSE					62.5			13.5	
旬	7.3	11.7	3.5	1.3	SSE					102.0			24.2	
平年差/比	-0.1	-0.4	+0.5							199			108	

観測所名	横田										10 以上積算気温			0
	気温()			風向・風速(m/s)						降水量(mm)			日照(h)	
	平均	最高	最低	平均	最多	最大	風向	瞬間	風向	日計	1時間	10分		
21	4.2	8.5	-0.7	1.3	SW	4.5	W	8.9	W	5.0	3.5	1.0	0.6	
22	3.6	11.0	-2.1	0.7	WNW	3.3	WSW	5.8	SW	0.0	0.0	0.0	7.5	
23	5.1	13.1	0.5	0.6	WNW	3.3	NW	6.1	WNW	0.0	0.0	0.0	3.2	
24	4.2	6.8	-0.2	0.7	NNW	2.7	ENE	4.8	E	17.0	4.5	1.0	0.0	
25	6.4	10.8	2.8	0.9	ENE	5.9	WSW	10.4	WSW	13.0	2.5	1.0	0.3	
26	5.7	13.1	1.5	0.5	W	2.6	WNW	4.3	WNW	0.0	0.0	0.0	5.1	
27	6.6	13.3	0.7	0.8	S	4.1	SW	6.6	SW	8.0	2.5	1.0	4.5	
28	6.6	8.4	5.2	1.6	WSW	5.6	WSW	9.6	W	28.0	5.0	1.5	0.6	
29	6.2	10.4	2.6	2.4	WSW	6.6	WSW	11.6	W	3.0	1.5	1.0	1.9	
30	3.4	7.4	-1.2	1.2	W	4.5	W	8.0	WNW	1.0	1.0	0.5	1.8	
前半旬	4.7	10.0	0.1	0.8	WNW					35.0			11.6	
後半旬	5.7	10.5	1.8	1.3	W					40.0			13.9	
旬	5.2	10.3	0.9	1.1	WSW					75.0			25.5	
平年差/比	-0.9	-0.7	-0.6							198			99	

観測所名	赤名										10 以上積算気温			0
	気温()			風向・風速(m/s)						降水量(mm)			日照(h)	
	平均	最高	最低	平均	最多	最大	風向	瞬間	風向	日計	1時間	10分		
21	4.0	7.4	-0.1	1.0	SSW	2.7	N	8.3	NNW	3.5	2.0	1.0	0.3	
22	3.8	10.9	-1.8	0.7	SE	2.4	SSE	5.4	SE	0.0	0.0	0.0	6.7	
23	4.7	11.9	0.2	0.4	N	2.1	N	4.0	NNE	0.0	0.0	0.0	2.9	
24	4.6	7.5	0.0	0.7	NNE	3.4	SE	7.3	E	17.5	4.0	2.0	0.0	
25	6.7	10.6	3.6	0.6	N	2.2	NNE	5.4	NNW	5.5	1.5	1.5	1.4	
26	5.3	11.2	1.3	0.5	SSE	1.8	SSE	3.5	SSE	0.0	0.0	0.0	5.1	
27	6.8	11.8	1.4	0.8	SE	3.3	SE	6.2	SSE	9.5	3.0	1.0	4.9	
28	5.8	7.5	4.2	1.1	SE	3.4	N	8.3	NNE	32.5	5.0	1.5	0.8	
29	5.7	8.9	2.4	1.0	SSE	2.7	SE	7.5	ESE	6.0	2.0	1.0	1.1	
30	2.8	5.6	-0.9	0.7	SSE	1.8	N	5.2	NW	0.0	0.5	0.0	0.0	
前半旬	4.8	9.7	0.4	0.7	N					26.5			11.3	
後半旬	5.3	9.0	1.7	0.8	SE					48.0			11.9	
旬	5.0	9.3	1.0	0.8	SE					74.5			23.2	
平年差/比	-0.7	-0.7	-0.5							162			103	

観測所名	川本										10 以上積算気温			0
	気温()			風向・風速(m/s)						降水量(mm)			日照(h)	
	平均	最高	最低	平均	最多	最大	風向	瞬間	風向	日計	1時間	10分		
21	7.1	12.3	2.1	1.3	WSW	4	SW			4.5	3.0		0.4	
22	6.9	14.0	2.7	0.7	WSW	3	WSW			0.0	0.0		7.1	
23	7.0	15.6	3.0	0.6	WSW	2	NNE			0.0	0.0		5.0	
24	6.2	8.0	3.7	0.7	SSE	2	NNE			18.5	5.0		0.0	
25	8.9	13.6	5.9	1.3	WSW	4	WSW			7.5	3.5		4.4	
26	7.9	14.4	5.1	0.9	WSW	3	E			0.0	0.0		6.2	
27	8.8	15.3	4.5	0.8	S	3	S			8.0	2.0		4.3	
28	8.1	10.1	6.6	1.5	SW	5	SW			54.0	10.5		1.3	
29	8.2	11.7	6.2	1.9	SW	5	WSW			5.0	2.0		1.9	
30	6.2	9.1	3.5	1.3	SW	4	WSW			0.0	0.0		1.0	
前半旬	7.2	12.7	3.5	0.9	WSW					30.5			16.9	
後半旬	7.8	12.1	5.2	1.3	SW					67.0			14.7	
旬	7.5	12.4	4.3	1.1	SW					97.5			31.6	
平年差/比	-0.2	-0.1	+0.5							223			131	

地域気象観測旬報

2008年11月21日～30日 島根県 (68)
(4/5)

観測所名	浜田									10 以上積算気温				92
	気温()			風向・風速(m/s)					降水量(mm)			日照 (h)		
	平均	最高	最低	平均	最多	最大	風向	瞬間	風向	日計	1時間		10分	
21	11.6	14.9	7.4	6.6	W	13.8	SW	23.1	WSW	4.5	4.0	2.0	2.0	
22	10.7	14.5	5.3	3.6	S	6.2	SW	10.4	SSW	0.0	0.0	0.0	6.9	
23	11.8	17.1	7.1	3.3	ENE	6.5	S	10.2	SSW	0.0	0.0	0.0	5.2	
24	9.2	12.8	7.1	3.3	NE	7.4	NE	10.8	ENE	21.5	5.5	1.5	0.0	
25	12.7	15.2	7.9	4.2	W	7.7	WSW	13.0	WSW	5.0	3.0	2.5	3.9	
26	11.1	15.4	7.1	2.3	S	5.3	SSW	7.4	S	3.5	4.0	1.5	7.4	
27	12.3	17.3	9.1	2.9	S	5.2	SW	9.0	N	9.0	3.5	1.5	4.4	
28	10.8	13.4	7.6	5.3	W	10.9	SW	19.6	WSW	12.0	3.5	1.0	0.2	
29	10.7	14.6	7.4	8.5	SSW	18.1	SW	27.8	WSW	8.0	3.0	1.5	0.4	
30	8.4	10.7	5.8	4.3	W	8.8	W	17.6	WNW	0.0	0.0	0.0	1.4	
前半旬	11.2	14.9	7.0	4.2	ENE					31.0			18.0	
後半旬	10.7	14.3	7.4	4.7	S					32.5			13.8	
旬	10.9	14.6	7.2	4.4	W					63.5			31.8	
平年差/比	-0.2	+0.1	-0.3							157			102	

観測所名	瑞穂									10 以上積算気温				0
	気温()			風向・風速(m/s)					降水量(mm)			日照 (h)		
	平均	最高	最低	平均	最多	最大	風向	瞬間	風向	日計	1時間		10分	
21	4.7	8.8	0.2	1.8	W	5	W			8.5	2.5		0.4	
22	4.8	12.4	-0.7	0.7	WNW	3	W			0.0	0.0		8.7	
23	5.2	14.9	0.4	0.5	N	4	WSW			0.0	0.0		3.9	
24	4.7	7.6	0.3	0.8	ENE	3	WNW			22.0	4.0		0.0	
25	7.5	11.6	4.4	1.3	W	6	W			4.5	2.0		2.4	
26	5.8	12.7	2.4	0.8	E	2	E			0.0	0.0		3.8	
27	6.7	13.2	1.7	0.7	S	4	S			10.0	2.5		3.1	
28	6.3	7.4	4.7	1.7	W	6	W			39.0	7.5		0.8	
29	6.4	10.6	3.9	2.1	W	5	W			3.0	1.0		3.1	
30	4.4	8.4	1.7	2.2	W	5	W			0.0	0.0		1.7	
前半旬	5.4	11.1	0.9	1.0	W					35.0			15.4	
後半旬	5.9	10.5	2.9	1.5	W					52.0			12.5	
旬	5.7	10.8	1.9	1.3	W					87.0			27.9	
平年差/比	-0.1	-0.3	+0.8							206			99	

観測所名	弥栄									10 以上積算気温				0
	気温()			風向・風速(m/s)					降水量(mm)			日照 (h)		
	平均	最高	最低	平均	最多	最大	風向	瞬間	風向	日計	1時間		10分	
21	5.9	9.7	1.1	1.7	NW	5.4	NNW	10.6	SSE	7.5	3.5	1.5	0.2	
22	4.8	11.5	-1.0	1.0	N	3	S	5.6	SSE	0.0	0.0	0.0	7.4	
23	5.5	14.4	0.5	1.1	N	3.5	N	6.2	N	0.0	0.0	0.0	4.9	
24	5.9	8.8	0.8	1.2	N	4.3	N	7.9	NNE	22.5	5.5	1.5	0.0	
25	8.0	11.7	5.6	1.2	NW	4	W	8.9	W	6.5	3.0	1.5	2.5	
26	6.5	12.2	1.6	0.9	N	2.9	WSW	5.9	SW	2.5	3.5	0.5	6.6	
27	7.2	13.7	1.0	1.0	SSE	2.7	W	5.5	SE	11.0	3.0	1.0	4.0	
28	5.8	8.1	3.3	1.4	N	5.5	N	10.8	NNW	51.5	7.5	5.0	0.2	
29	6.3	9.5	1.9	2.4	S	5.1	NW	13.0	NW	6.0	1.0	1.0	0.8	
30	4.1	8.0	0.8	1.6	W	3.4	NW	7.9	NNW	0.0	0.0	0.0	1.4	
前半旬	6.0	11.2	1.4	1.2	N					36.5			15.0	
後半旬	6.0	10.3	1.7	1.5	N					71.0			13.0	
旬	6.0	10.8	1.6	1.4	N					107.5			28.0	
平年差/比	-0.5	-0.5	-0.1							194			96	

観測所名	高津									10 以上積算気温				32
	気温()			風向・風速(m/s)					降水量(mm)			日照 (h)		
	平均	最高	最低	平均	最多	最大	風向	瞬間	風向	日計	1時間		10分	
21	9.9	14.6	4.5	7.1	NW	11	WNW			2.5	1.0			
22	8.4	14.0	4.3	3.7	S	6	S			0.0	0.0			
23	9.9	15.6	6.7	3.0	SSE	6	S			0.0	0.0			
24	8.7	12.0	6.7	2.5	S	7	NW			26.0	6.0			
25	11.7	15.1	7.2	4.6	NW	7	NW			0.5	2.0			
26	9.4	15.5	6.1	3.1	S	5	S			2.0	1.5			
27	10.6	16.0	6.9	3.7	S	6	NW			12.0	4.0			
28	9.7	13.3	6.6	5.0	WNW	9	NW			24.5	6.0			
29	10.0	13.0	7.7	6.3	SSW	13	NW			4.0	2.0			
30	7.7	9.8	4.9	5.0	NW	8	NW			0.0	0.0			
前半旬	9.7	14.3	5.9	4.2	S					29.0				
後半旬	9.5	13.5	6.4	4.6	S					42.5				
旬	9.6	13.9	6.2	4.4	S					71.5				
平年差/比	//	//	//							//				

地域気象観測旬報

2008年11月21日～30日 島根県 (68)
(5/5)

観測所名	益田										10 以上積算気温			66
	気温()			風向・風速(m/s)						降水量(mm)			日照 (h)	
	平均	最高	最低	平均	最多	最大	風向	瞬間	風向	日計	1時間	10分		
21	10.5	14.9	6.2	3.0	S	5	WNW			2.0	1.0		1.3	
22	9.4	14.9	4.3	1.4	S	3	S			0.0	0.0		7.9	
23	10.8	16.8	6.7	1.2	SSE	2	S			0.0	0.0		6.5	
24	9.1	10.3	6.8	1.0	ESE	2	SSE			24.0	6.0		0.0	
25	11.9	15.5	8.7	1.8	WNW	4	WNW			0.5	1.5		3.4	
26	10.5	16.2	7.3	1.3	SW	3	SW			0.5	0.5		7.1	
27	11.5	16.5	6.9	1.6	S	3	SSW			12.5	5.0		3.4	
28	9.8	13.3	7.4	2.4	S	5	SSW			21.5	6.5		0.4	
29	10.7	13.4	7.3	3.1	S	6	SW			2.5	1.0		1.3	
30	8.7	11.1	6.2	2.2	W	4	WNW			0.0	0.0		3.1	
前半旬	10.3	14.5	6.5	1.7	S					26.5			19.1	
後半旬	10.2	14.1	7.0	2.1	S					37.0			15.3	
旬	10.3	14.3	6.8	1.9	S					63.5			34.4	
平年差/比	-0.1	-0.3	+0.5							178			107	

観測所名	津和野										10 以上積算気温			0
	気温()			風向・風速(m/s)						降水量(mm)			日照 (h)	
	平均	最高	最低	平均	最多	最大	風向	瞬間	風向	日計	1時間	10分		
21	6.8	11.1	2.2	1.7	SSW	4.8	SSW	9.1	SSW	12.0	8.5	4.0	1.3	
22	5.2	13.5	0.2	0.5	NNW	2.2	SSE	3.8	SSE	0.0	0.0	0.0	7.1	
23	7.7	16.2	3.1	0.6	SSW	2.6	NNE	5.5	N	0.0	0.0	0.0	6.1	
24	7.0	8.7	4.0	0.6	NNE	1.9	NE	3.7	NE	30.0	5.5	1.5	0.0	
25	8.2	14.1	4.9	0.7	SSW	3.6	ENE	8.1	ENE	2.0	1.5	1.0	3.0	
26	6.8	14.6	3.4	0.5	S	2.3	SSW	5.6	WNW	0.0	0.0	0.0	4.3	
27	8.0	14.1	2.8	0.5	SSW	2.9	SW	4.8	SW	12.0	3.5	1.0	1.4	
28	7.6	12.2	5.8	0.9	W	6	S	12.0	S	23.0	5.5	1.5	1.3	
29	8.8	11.1	5.9	2.6	SSW	5.4	SSE	11.3	SSE	2.5	1.0	0.5	1.1	
30	5.7	10.4	2.0	1.0	NE	4.4	NE	9.2	NE	0.0	0.0	0.0	4.0	
前半旬	7.0	12.7	2.9	0.8	SSW					44.0			17.5	
後半旬	7.4	12.5	4.0	1.1	SSW					37.5			12.1	
旬	7.2	12.6	3.4	1.0	SSW					81.5			29.6	
平年差/比	-0.8	-0.9	0.0							194			116	

観測所名	吉賀										10 以上積算気温			0
	気温()			風向・風速(m/s)						降水量(mm)			日照 (h)	
	平均	最高	最低	平均	最多	最大	風向	瞬間	風向	日計	1時間	10分		
21	5.5	10.6	0.8	1.9	NE	7	NE			3.0	1.0		1.4	
22	4.0	11.9	-0.7	0.8	NE	4	NE			0.0	0.0		6.6	
23	6.6	14.0	2.2	0.9	NE	4	ENE			0.0	0.0		6.5	
24	6.6	9.3	3.2	1.4	NNE	6	NE			25.5	4.5		0.0	
25	8.8	12.5	5.0	2.6	NE	6	NE			1.0	0.5		2.4	
26	6.0	12.8	2.8	0.5	NE	2	NE			0.0	0.0		2.2	
27	6.7	12.4	2.5	1.1	NE	5	NE			12.5	3.0		1.4	
28	7.0	10.3	4.6	2.8	NE	9	ENE			25.0	5.0		2.1	
29	8.1	10.5	5.7	2.2	S	6	NE			3.5	2.0		0.9	
30	4.7	7.9	-0.3	3.0	NE	8	ENE			0.0	0.0		3.3	
前半旬	6.3	11.7	2.1	1.5	NE					29.5			16.9	
後半旬	6.5	10.8	3.1	1.9	NE					41.0			9.9	
旬	6.4	11.2	2.6	1.7	NE					70.5			26.8	
平年差/比	//	//	//							//			//	

地域気象観測月報(集計値)

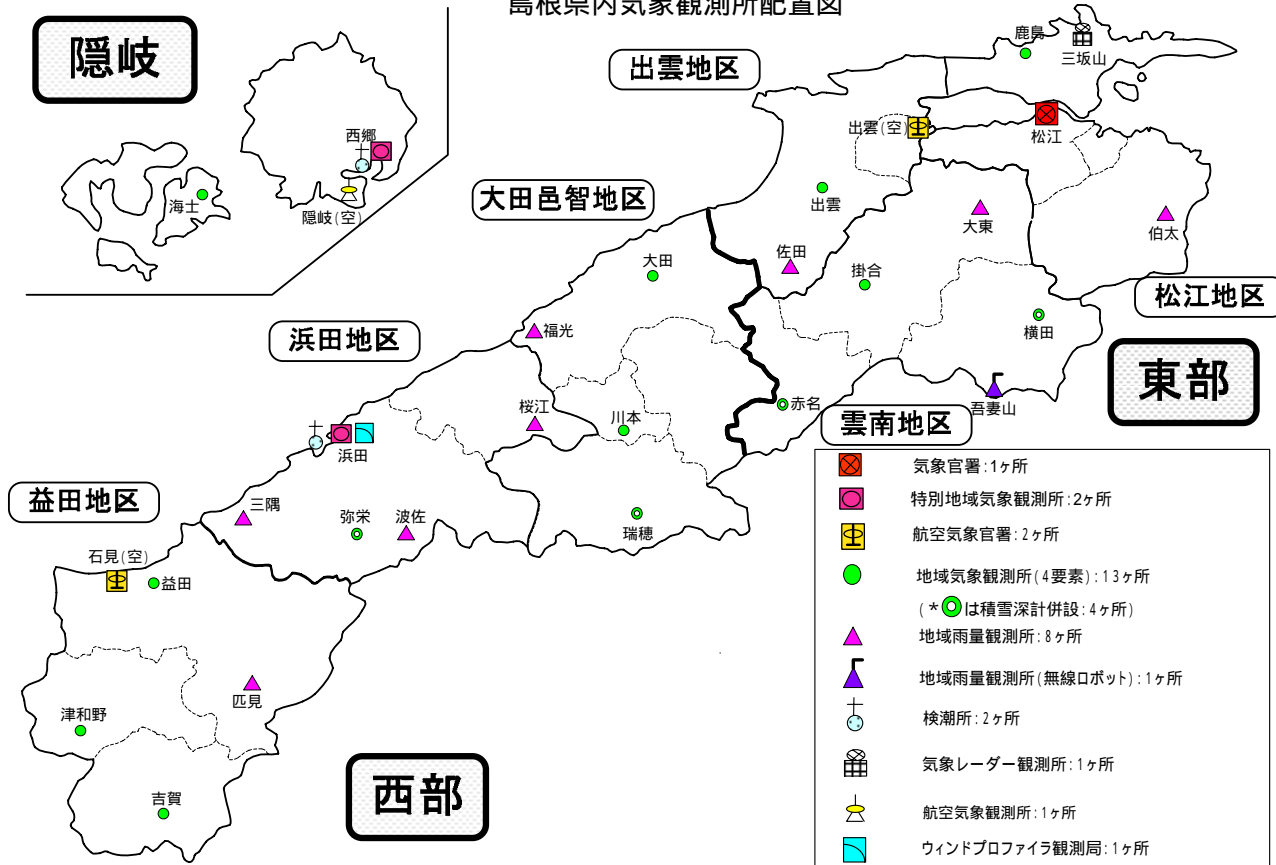
島根県 (68)

2008年11月

2/2頁

観測所名	高津	益田	津和野	吉賀		
気	平均	11.3)	12.3	9.4	8.3	
	平年差	//	0.2	-0.4	//	
	最高	23.0)	23.9	22.8	20.8	
	起日	6	6	5	5	
	最低	1.1)	2.9	-0.2	-1.8	
	起日	19	19	20	20	
	最高平均	15.7)	16.8	15.6	14.0	
	最高平年差	//	0.2	-0.2	//	
	最低平均	7.3)	8.2	4.9	4.0	
	最低平年差	//	0.3	-0.3	//	
	積算気温	247)	310	143	113	
	温	平均0 未満日数	0)	0	0	0
		平均25 以上日数	0)	0	0	0
		最高0 未満日数	0)	0	0	0
最高25 以上日数		0)	0	0	0	
最高30 以上日数		0)	0	0	0	
最高35 以上日数		0)	0	0	0	
最低0 未満日数		0)	0	1	5	
最低25 以上日数		0	0	0	0	
日照	月計		107.2	94.3	93.0	
	平年比		90	100	//	
	0.1時間未満日数		3	4	4	
風向・風速	平均風速	3.9)	1.8	0.9	1.5	
	最大風速	13)	6	6.4	9	
	最大風速風向	NW	SW	SSW	ENE	
	起日	29	29	19	28	
	最大瞬間風速			12		
	最大瞬間風速風向			S		
	起日			28		
	最多風向	S)	S	SSW	NE	
	10m/s以上日数	4)	0	0	0	
	15m/s以上日数	0)	0	0	0	
	20m/s以上日数	0)	0	0	0	
30m/s以上日数	0)	0	0	0		
降	月計	99.0)	93.5	113.5	114.5	
	平年比	//	91	100	//	
水量	最大日降水量	26.0)	24.0	30.0	25.5	
	起日	24	24	24	24	
	最大1時間降水量	6.5)	6.5	8.5	5.0	
	起日 時分	16 06:40	28 13:10	21 10:28	28 14:30	
	最大10分間降水量			4.0		
	起日 時分			21 10:07		
	1mm以上日数	12)	12	13	13	
	10mm以上日数	3)	3	4	5	
	30mm以上日数	0)	0	1	0	
	50mm以上日数	0)	0	0	0	
	70mm以上日数	0)	0	0	0	
100mm以上日数	0)	0	0	0		

島根県内気象観測所配置図



20年10月1日現在

島根県地域気象観測所(アメダス)所在地一覧表

観測所	気温	降水量	日照	風向 風速	積雪	所在地	緯度	経度	海面上 の高さ
西郷						隠岐郡隠岐の島町西町大城(西郷特別地域気象観測所)	36°12.2'	133°20.0'	27m
西郷岬						隠岐郡隠岐の島町岬町字風の松(隠岐航空気象観測所)	36°10.7'	133°19.4'	80m
海士						隠岐郡海士町大字海士	36°05.8'	133°05.8'	3m
鹿島						松江市鹿島町北講武	35°31.2'	133°01.3'	5m
斐川						簸川郡斐川町大字沖州字反(出雲空港出張所)	35°24.8'	132°53.4'	2m
松江						松江市西津田(松江地方気象台)	35°27.4'	133°03.9'	17m
出雲						出雲市芦渡町	35°19.9'	132°43.8'	20m
大東						雲南市大東町下阿用	35°19.1'	132°57.9'	56m
伯太						安来市伯太町母里	35°21.0'	133°16.4'	23m
佐田						出雲市佐田町大呂	35°13.3'	132°43.4'	100m
大田						大田市大田町大田	35°11.5'	132°30.1'	15m
掛合						雲南市掛合町掛合	35°11.9'	132°49.0'	215m
横田						仁多郡奥出雲町稲原	35°10.4'	133°06.2'	369m
福光						大田市温泉津町福光	35°04.2'	132°19.9'	8m
赤名						飯石郡飯南町下赤名	35°00.1'	132°42.7'	444m
吾妻山						仁多郡奥出雲町大馬木	35°04.2'	133°02.2'	1012m
桜江						江津市桜江町川戸	34°57.4'	132°20.1'	25m
川本						邑智郡川本町川本	34°58.6'	132°29.5'	132m
浜田						浜田市大辻町(浜田特別地域気象観測所)	34°53.8'	132°04.2'	19m
瑞穂						邑智郡邑南町淀原	34°51.2'	132°31.8'	327m
三隅						浜田市三隅町三隅	34°47.3'	131°57.5'	11m
弥栄						浜田市弥栄町長安本郷	34°46.6'	132°06.5'	380m
波佐						浜田市金城町波佐	34°46.8'	132°11.8'	370m
高津						益田市内田町(石見空港出張所)	34°40.5'	131°47.4'	54m
益田						益田市あけぼの東町	34°40.6'	131°50.6'	4m
匹見						益田市匹見町匹見	34°34.3'	132°01.0'	259m
津和野						鹿足郡津和野町森村口	34°27.7'	131°46.2'	165m
吉賀						鹿足郡吉賀町七日市	34°23.5'	131°53.6'	250m

中国地方 1か月予報

(11月29日から12月28日までの天候見通し)

平成20年11月28日
広島地方气象台発表

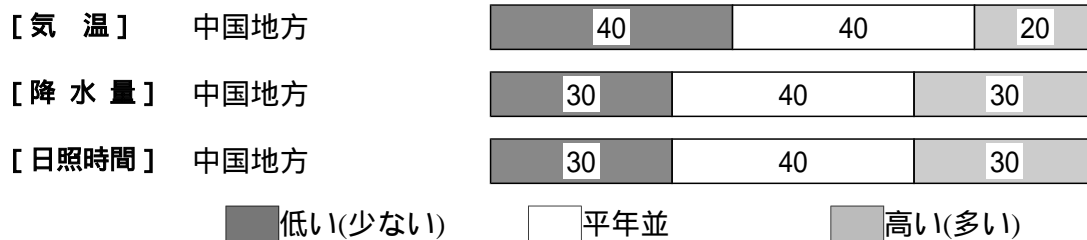
<予想される向こう1か月の天候>

向こう1か月の出現の可能性が最も大きい天候と特徴のある気温、降水量等の確率は以下のとおりです。山陰では天気は数日の周期で変わり、平年と同様に曇りや雨または雪の日が多いでしょう。山陽では平年と同様に晴れの日が多いでしょう。

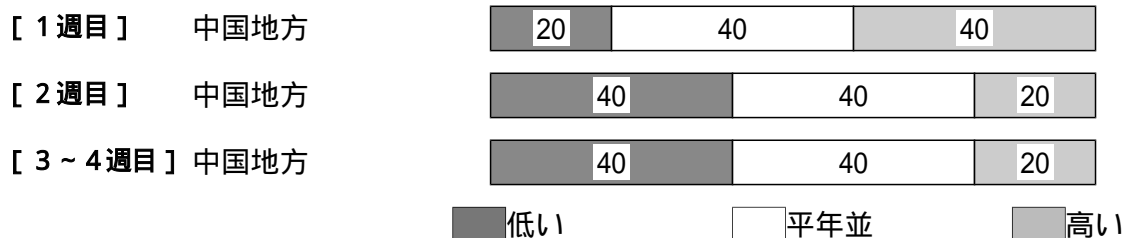
向こう1か月の気温は、平年並または低い確率ともに40%です。

週別の気温は、1週目は平年並または高い確率ともに40%、2週目、3~4週目は平年並または低い確率ともに40%です。

<向こう1か月の気温、降水量、日照時間の各階級の確率(%)>



<気温経過の各階級の確率(%)>



<予報の対象期間>

1か月 : 11月29日(土)~12月28日(日)

1週目 : 11月29日(土)~12月5日(金)

2週目 : 12月6日(土)~12月12日(金)

3~4週目 : 12月13日(土)~12月26日(金)

<次回発表予定等>

1か月予報 : 毎週金曜日 14時30分 次回は12月5日

3か月予報 : 12月25日(木) 14時

< 参考資料（平年並の範囲等） >

(1) 30 年平均値（向こう 1 か月の平均気温、降水量、日照時間、降雪量と 1 週目、2 週目、3 ~ 4 週目の平均気温）

	気 温 ()	降 水 量 (mm)	日照時間 (時間)	降 雪 量 (cm)	気 温()		
					1 週目	2 週目	3 ~ 4 週目
松江	7.0	125.4	84.8	9	8.3	7.5	6.4
西郷	7.2	148.4	85.3	9	8.5	7.7	6.4
浜田	8.7	98.6	78.8	0	9.9	9.2	8.1
鳥取	6.9	169.7	86.6	31	8.3	7.5	6.2
米子	7.2	118.0	88.7	20	8.5	7.7	6.6
境	7.3	156.7	80.3	10	8.6	7.8	6.7
広島	7.7	36.6	142.9	0	9.1	8.2	7.0
呉	8.4	33.9	139.8	0	9.8	8.9	7.7
福山	6.6	26.9	143.6	0	8.0	7.1	5.8
岡山	7.3	27.6	149.6	0	8.7	7.7	6.6
津山	4.3	37.4	110.1	0	5.6	4.7	3.6

なお、気温、降水量、日照時間、降雪量の「平年並」の範囲は、地点ごとに幾分違いはありますが、下に示した地域平均の「平年並」の範囲を参考にして下さい。

(2) 1971 ~ 2000 年のデータに基づいた向こう 1 か月地域平均の気温、降水量、日照時間、降雪量の平年差(比)の「平年並」の範囲は次のとおりです。

	気温平年差()	降水量平年比(%)	日照時間平年比(%)	降雪量平年比(%)
中国地方	-0.4 ~ +0.7	82 ~ 121	94 ~ 105	24 ~ 98
山陰	-0.4 ~ +0.7	87 ~ 109	94 ~ 106	24 ~ 81
山陽	-0.3 ~ +0.6	67 ~ 130	96 ~ 103	11 ~ 70

(3) この予報期間の 1 週目、2 週目、3 ~ 4 週目の地域平均の気温平年差の「平年並」の範囲は次のとおりです。

	1 週目	2 週目	3 ~ 4 週目
中国地方	-0.5 ~ +0.7	-0.5 ~ +0.7	-0.4 ~ +0.8
山陰	-0.5 ~ +0.7	-0.7 ~ +0.7	-0.4 ~ +0.8
山陽	-0.6 ~ +0.7	-0.5 ~ +0.6	-0.4 ~ +0.7

< 参考資料（利用上の注意） >

(1) 気温(降水量)等は、「低い(少ない)」「平年並」「高い(多い)」の 3 つの階級で予報します。階級の幅は、1971 ~ 2000 年の 30 年間に於ける各階級の出現率が等分(それぞれ 33%)となるように決めてあります(気候的出現率と呼びます)。

(2) 予報する確率の数値は、それぞれの階級が出現する可能性の大きさを表しています。予測資料の信頼性が大きい場合には気候的出現率から大きく隔たった 10%以下や 60%以上の確率を付けられますが、特定の階級を強調できない場合には気候的出現率と同じかそれと同程度(30%、40%)の確率しか付けられません。

(3) 晴れや雨などの天気日数は、平年の日数よりも多い(少ない)場合は「平年に比べて多い(少ない)」、また平年の日数と同程度に多い(少ない)場合には「平年と同様に多い(少ない)」と表現します。なお、単に多い(少ない)と表現した場合には対象期間の 2 分の 1 より多い(少ない)ことを意味します。