

# 島根県農業気象速報

平成20年11月中旬

島根県  
松江地方気象台

平成20年11月21日発行

## 気象概況 平成20年11月中旬

前半は高気圧に覆われて晴れる日が多かったが、後半は冬型の気圧配置となり、18日には松江で初雪を観測した。

日付	天気概況	松江
11日	寒気の影響を受ける	雨後曇一時晴
12日	高気圧に覆われる	晴後一時曇
13日	高気圧に覆われる	快晴
14日	高気圧に覆われる	晴
15日	高気圧に覆われる	晴後時々曇
16日	四国の南岸を低気圧が東進	曇時々雨
17日	寒気の影響を受ける	曇時々雨
18日	冬型の気圧配置となる	雨、あられを伴う
19日	冬型の気圧配置となる	雪時々みぞれ、あられを伴う
20日	寒気の影響を受ける	雨時々晴一時みぞれ、あられを伴う

### 気象官署の観測値(11月中旬)

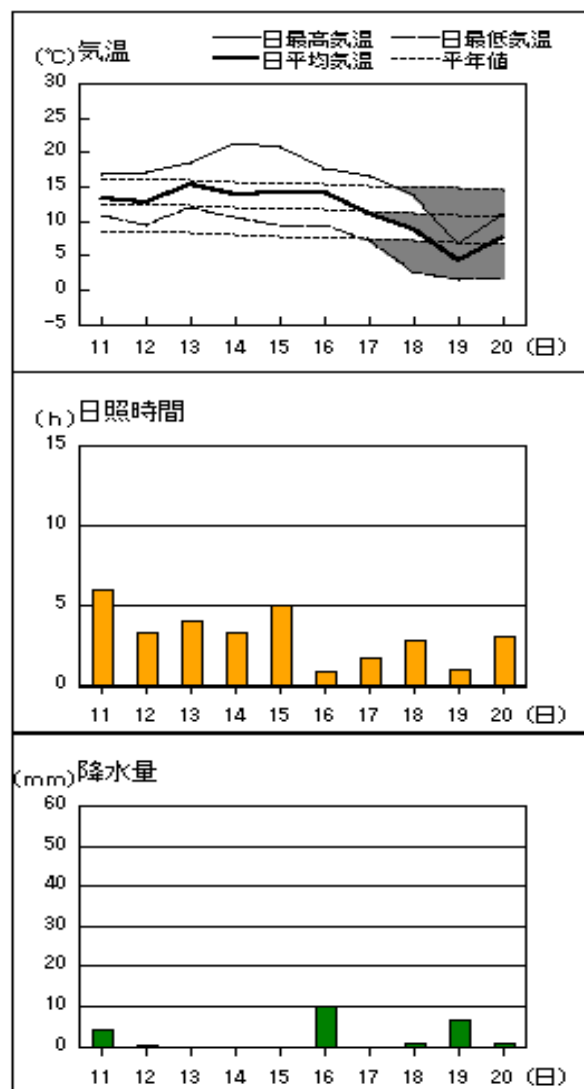
要素	気温( )						降水量(mm)		日照時間(h)	
	平均		最高		最低					
官署	本年	平年	本年	平年	本年	平年	本年	平年	本年	平年
松江	11.1	11.4	15.4	15.9	7.1	7.4	40.0	46.5	44.2	34.8
浜田	11.6	12.7	16.3	16.7	7.4	8.9	17.5	35.6	50.6	34.9
西郷	11.6	11.5	16.0	15.6	7.4	7.4	23.0	49.1	31.0	35.8

平均気温は、松江・西郷「平年並」、浜田「低い」。降水量は、松江・浜田「平年並」、西郷「少ない」。日照時間は、松江・浜田「多い」、西郷「少ない」。

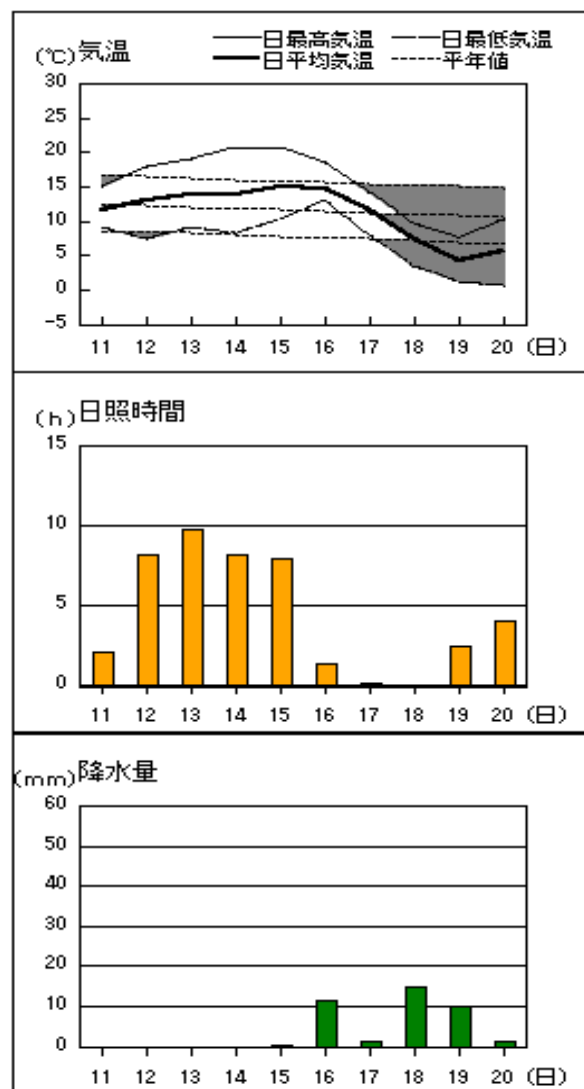
注：地上気象観測における平年の統計期間は、松江、浜田、西郷とも1971～2000年の30年間である。

アメダス 気象経過図：2008年11月11日-2008年11月20日

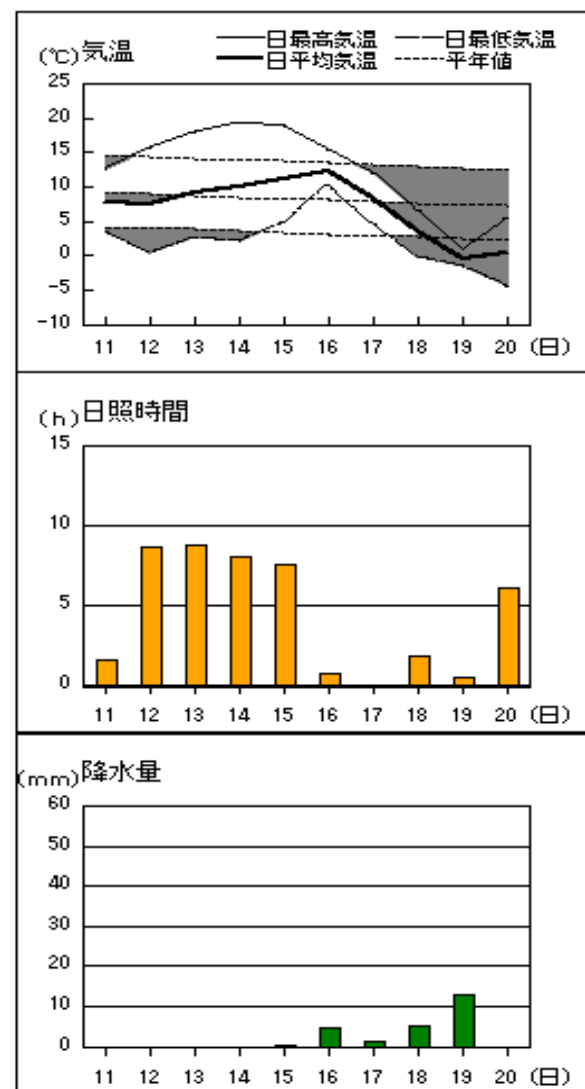
西郷



松江

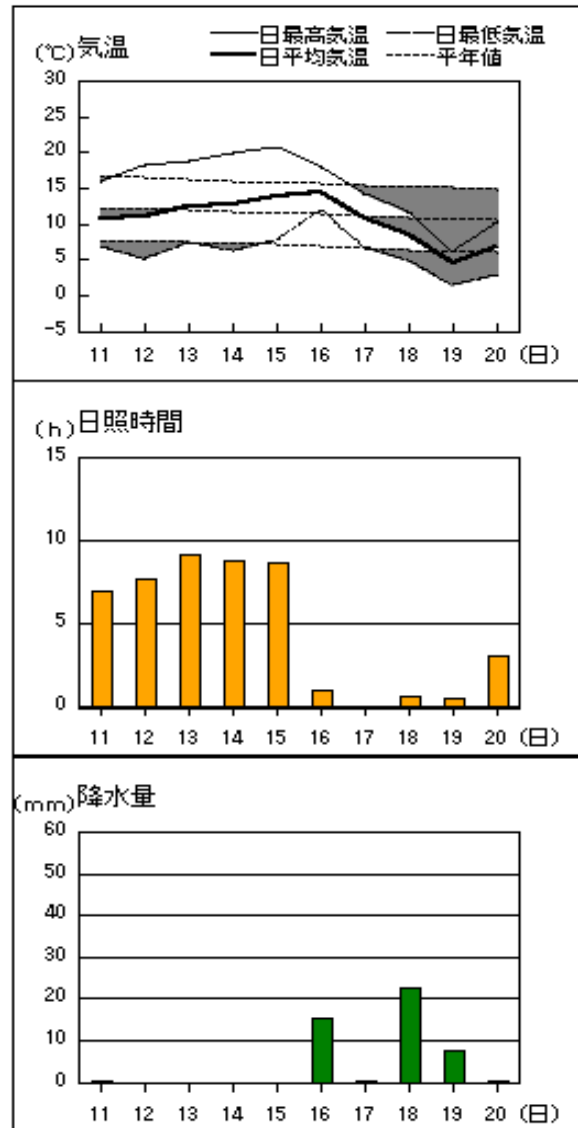


横田

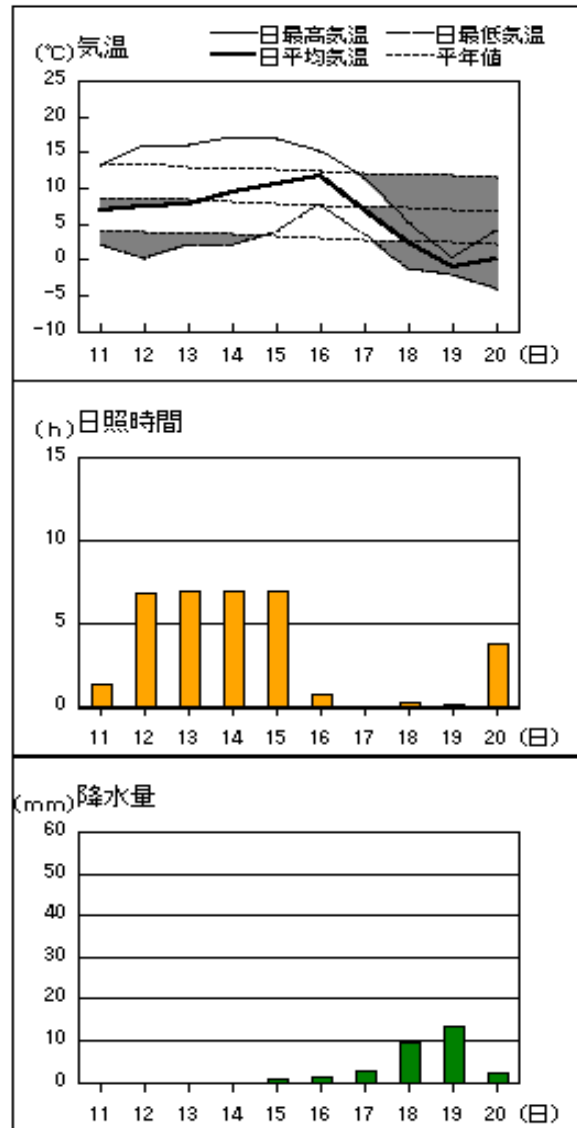


アメダス 気象経過図：2008年11月11日-2008年11月20日

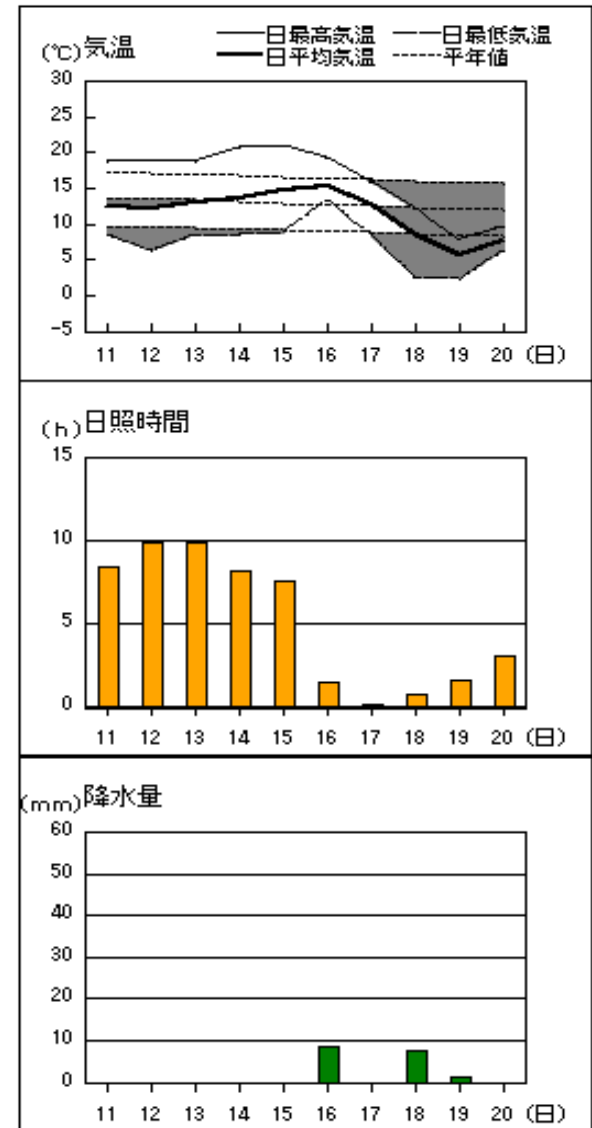
出雲



赤名

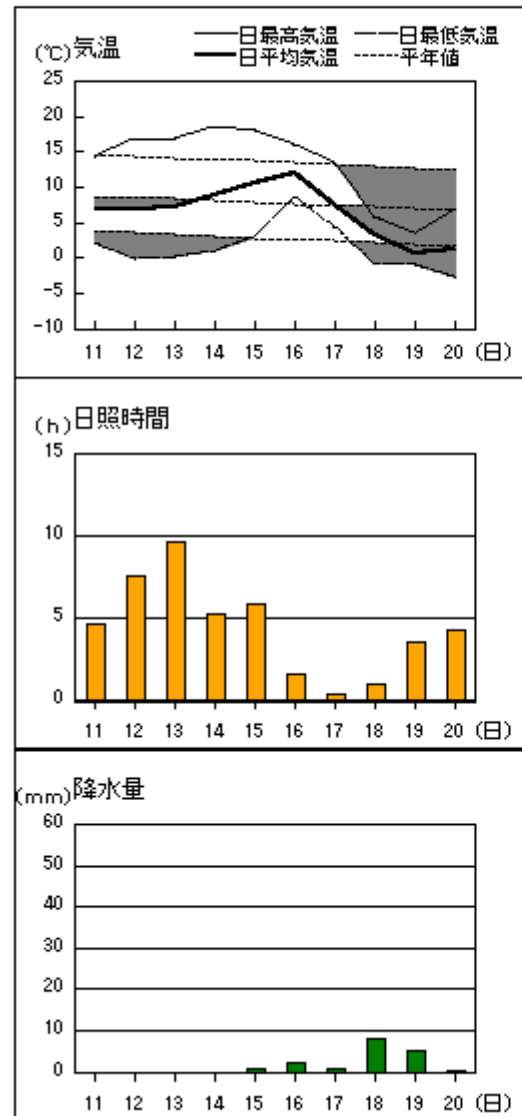


浜田

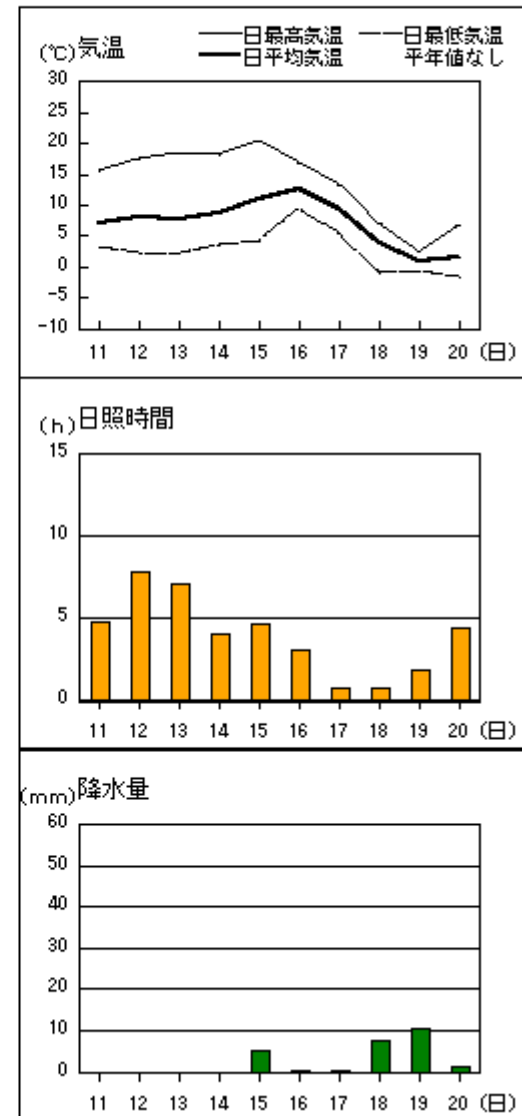


アメダス 気象経過図：2008年11月11日-2008年11月20日

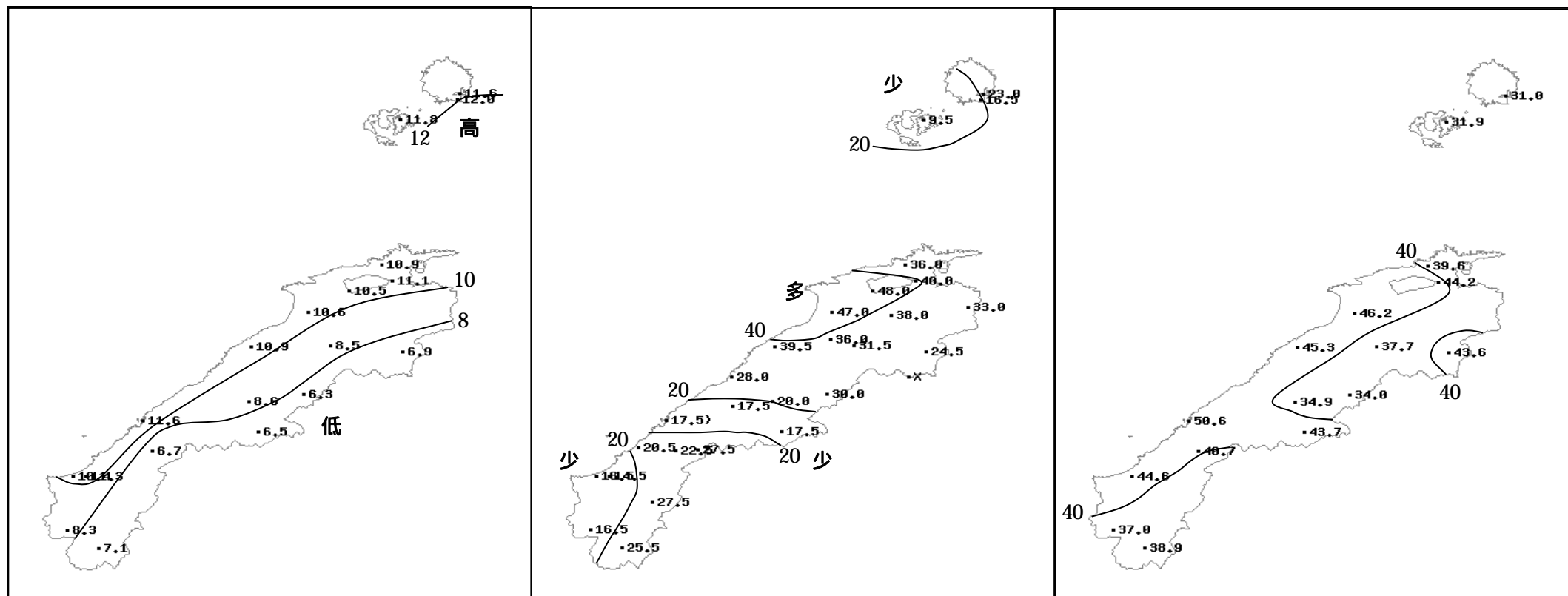
瑞穂



吉賀



# 2008年(平成20年)11月中旬の気象分布図



平均気温 ( )

降水量 (mm)

日照時間 (h)

## 地域気象観測旬報

2008年11月11日～20日 島根県 (68)  
(1/5)

観測所名	西郷										10 以上積算気温			95
	気温( )			風向・風速(m/s)						降水量(mm)			日照(h)	
	平均	最高	最低	平均	最多	最大	風向	瞬間	風向	日計	1時間	10分		
11	13.4	16.7	10.9	3.9	NE	7.3	ENE	12.6	NE	4.0	2.0	0.5	6.0	
12	12.7	17.0	9.3	2.6	NE	5.4	ENE	10.2	NE	0.5	0.5	0.5	3.3	
13	15.4	18.4	11.8	4.1	ENE	7	ENE	11.1	E	0.0	0.0	0.0	4.0	
14	14.0	21.2	10.4	2.0	NW	5.8	SSW	9.3	SSW	0.0	0.0	0.0	3.3	
15	14.3	20.8	9.4	1.7	NW	3.2	SSE	4.5	SSW	0.0	0.0	0.0	5.0	
16	14.1	17.7	9.4	1.7	WNW	3.6	NNW	6.0	NNW	10.0	7.5	3.5	0.9	
17	11.1	16.5	7.0	2.7	WNW	7.6	WNW	14.8	W	0.0	0.0	0.0	1.7	
18	8.8	13.6	2.7	6.7	WNW	10.6	WNW	19.4	WNW	1.0	1.0	0.5	2.8	
19	4.4	6.9	1.4	6.7	W	11.1	WNW	23.3	W	6.5	4.0	1.5	1.0	
20	7.6	11.0	1.7	5.4	W	8.6	SW	15.7	W	1.0	0.5	0.5	3.0	
前半旬	14.0	18.8	10.4	2.9	NW					4.5			21.6	
後半旬	9.2	13.1	4.4	4.6	WNW					18.5			9.4	
旬	11.6	16.0	7.4	3.8	WNW					23.0			31.0	
平年差/比	-0.1	+0.7	-0.3							50			92	

観測所名	西郷岬										10 以上積算気温			100
	気温( )			風向・風速(m/s)						降水量(mm)			日照(h)	
	平均	最高	最低	平均	最多	最大	風向	瞬間	風向	日計	1時間	10分		
11	12.9	15.8	10.0	5.5	NNE	8	NE			6.5	4.5			
12	13.8	16.4	11.1	4.6	N	7	NNE			0.0	0.0			
13	15.2	16.9	13.3	4.8	E	7	ENE			0.0	0.0			
14	15.3	19.0	12.3	3.0	NNW	6	SW			0.0	0.0			
15	15.3	18.8	12.4	2.4	NNW	4	SSE			0.0	0.0			
16	15.0	17.1	13.1	3.2	NNW	8	S			8.5	6.5			
17	12.7	16.2	9.6	4.7	WNW	11	WNW			0.0	0.0			
18	8.3	12.9	3.2	9.1	WNW	12	WSW			0.0	0.0			
19	4.1	6.3	1.5	8.9	WNW	14	W			1.5	0.5			
20	7.4	10.2	2.5	8.6	W	12	SW			0.0	0.0			
前半旬	14.5	17.4	11.8	4.1	NE					6.5				
後半旬	9.5	12.5	6.0	6.9	WNW					10.0				
旬	12.0	15.0	8.9	5.5	WNW					16.5				
平年差/比	//	//	//							//				

観測所名	海士										10 以上積算気温			96
	気温( )			風向・風速(m/s)						降水量(mm)			日照(h)	
	平均	最高	最低	平均	最多	最大	風向	瞬間	風向	日計	1時間	10分		
11	13.2	16.9	9.8	2.4	ENE	5	ENE			0.5	0.5		6.8	
12	13.0	17.8	8.2	1.8	ENE	5	ENE			0.0	0.0		4.0	
13	15.5	18.9	9.2	2.6	ENE	6	ENE			0.0	0.0		5.2	
14	13.6	19.7	8.1	0.6	ENE	2	W			0.0	0.0		1.4	
15	13.2	19.5	6.8	0.6	ENE	2	NE			0.0	0.0		2.9	
16	15.1	17.8	10.8	1.5	N	3	W			7.0	4.5		1.1	
17	12.2	16.5	6.7	2.5	WNW	5	W			0.0	0.0		1.8	
18	8.9	13.5	4.3	5.6	W	7	W			0.5	0.5		3.0	
19	5.3	7.2	3.2	6.3	W	9	W			1.0	0.5		1.2	
20	8.1	10.7	4.9	4.7	W	7	W			0.5	0.5		4.5	
前半旬	13.7	18.6	8.4	1.6	ENE					0.5			20.3	
後半旬	9.9	13.1	6.0	4.1	W					9.0			11.6	
旬	11.8	15.9	7.2	2.9	W					9.5			31.9	
平年差/比	0.0	+0.7	-0.4							25			116	

観測所名	鹿島										10 以上積算気温			92
	気温( )			風向・風速(m/s)						降水量(mm)			日照(h)	
	平均	最高	最低	平均	最多	最大	風向	瞬間	風向	日計	1時間	10分		
11	12.1	16.1	8.2	1.3	NE	4.2	NNE	9.0	N	0.5	0.5	0.5	2.7	
12	12.4	18.4	5.9	1.2	ENE	3.5	NNE	7.9	NE	0.0	0.0	0.0	6.3	
13	13.3	19.5	8.3	1.2	ESE	4.5	ESE	8.1	ESE	0.0	0.0	0.0	9.0	
14	13.4	20.2	7.6	1.1	ENE	3.6	SSW	5.4	WSW	0.0	0.0	0.0	7.6	
15	14.4	21.1	8.3	0.9	ENE	2.8	SW	4.7	SSW	0.0	0.0	0.0	7.9	
16	14.7	17.6	12.0	1.0	N	2.6	N	6.1	NW	16.5	5.5	2.5	1.0	
17	11.4	14.1	7.5	1.1	ENE	4.1	NNW	9.9	NW	2.0	1.5	1.5	0.4	
18	7.7	10.5	4.2	3.2	W	7.3	W	15.4	W	9.5	5.0	2.0	0.2	
19	4.3	7.6	1.0	5.1	W	9.6	W	18.4	W	7.0	4.5	1.5	1.1	
20	5.6	11.0	1.4	3.6	SSW	8.2	WSW	13.1	SW	0.5	0.5	0.5	3.4	
前半旬	13.1	19.1	7.7	1.1	ENE					0.5			33.5	
後半旬	8.7	12.2	5.2	2.8	SW					35.5			6.1	
旬	10.9	15.6	6.4	2.0	ENE					36.0			39.6	
平年差/比	-0.5	0.0	-1.0							81			116	

- ]: 統計値を求める対象となる資料の一部が欠けているが、その範囲が許容の範囲内の値。
- ] : 統計値を求める対象となる資料が、許容する範囲内の資料数を満たさず、十分な信頼を保障できない値である。
- x: 統計値を求める対象となる資料が、参考値もしくは欠測により全くなく統計値を求めることができない。

## 地域気象観測旬報

2008年11月11日～20日 島根県 (68)  
(2/5)

観測所名	斐川									10 以上積算気温			88
日付	気温( )			風向・風速(m/s)					降水量(mm)			日照(h)	
	平均	最高	最低	平均	最多	最大	風向	瞬間	風向	日計	1時間		10分
11	11.2	15.8	7.7	4.0	SSE	7	ENE			0.0	0.0		
12	11.6	18.0	4.9	3.4	SSE	6	E			0.0	0.0		
13	12.9	18.6	8.3	3.5	S	6	NE			0.0	0.0		
14	12.7	19.6	5.3	2.0	SSW	5	SSE			0.0	0.0		
15	14.1	20.0	7.6	1.9	S	4	ESE			0.0	0.0		
16	14.5	18.3	12.5	2.3	SSE	5	N			18.0	5.5		
17	11.0	14.1	7.1	3.6	SSW	9	NW			1.0	1.0		
18	7.6	10.7	3.8	6.0	WNW	14	NW			14.5	6.0		
19	4.4	6.6	0.8	8.0	W	14	WNW			13.5	10.0		
20	5.3	8.9	0.8	5.7	WSW	9	WSW			1.0	2.0		
前半旬	12.5	18.4	6.8	3.0	SSE					0.0			
後半旬	8.6	11.7	5.0	5.1	SSW					48.0			
旬	10.5	15.1	5.9	4.0	SSE					48.0			
平年差/比	//	//	//							//			

観測所名	松江									10 以上積算気温			94
日付	気温( )			風向・風速(m/s)					降水量(mm)			日照(h)	
	平均	最高	最低	平均	最多	最大	風向	瞬間	風向	日計	1時間		10分
11	11.7	15.1	9.1	2.0	E	5.3	ENE	8.5	ENE	0.0	0.0	0.0	2.1
12	13.0	18.0	7.4	2.2	ENE	5.7	ENE	9.1	E	0.0	0.0	0.0	8.2
13	14.0	19.0	9.1	2.1	ENE	6.4	ENE	9.5	ENE	0.0	0.0	0.0	9.7
14	13.9	20.7	8.3	1.4	NW	4.6	NW	6.8	WNW	0.0	0.0	0.0	8.2
15	15.0	20.8	10.3	1.3	WNW	3.3	SE	5.0	SE	0.5	0.5	0.5	7.9
16	14.7	18.3	13.0	1.3	N	4	NW	5.8	NNW	11.5	3.5	1.0	1.4
17	11.7	14.2	8.0	1.9	WNW	7.8	NW	11.4	NW	1.5	1.0	1.0	0.2
18	7.3	9.8	3.4	5.4	WNW	11	W	18.5	NW	15.0	6.5	2.5	0.0
19	4.3	7.7	1.3	7.9	W	14	W	24.2	WNW	10.0	5.5	2.0	2.5
20	5.6	10.2	0.7	4.3	WSW	10.9	WSW	16.7	WSW	1.5	1.0	0.5	4.0
前半旬	13.5	18.7	8.8	1.8	E					0.5			36.1
後半旬	8.7	12.0	5.3	4.2	WSW					39.5			8.1
旬	11.1	15.4	7.1	3.0	W					40.0			44.2
平年差/比	-0.4	-0.3	-0.6							97			120

観測所名	出雲									10 以上積算気温			86
日付	気温( )			風向・風速(m/s)					降水量(mm)			日照(h)	
	平均	最高	最低	平均	最多	最大	風向	瞬間	風向	日計	1時間		10分
11	10.8	15.9	6.7	1.7	E	6	ENE			0.5	0.5		6.9
12	11.1	18.1	5.0	1.6	NE	5	ENE			0.0	0.0		7.7
13	12.6	18.7	7.5	1.7	ENE	5	NE			0.0	0.0		9.1
14	12.7	19.8	6.2	0.8	WNW	3	WNW			0.0	0.0		8.7
15	13.9	20.6	7.8	0.8	ESE	2	NNE			0.0	0.0		8.6
16	14.5	18.0	11.9	0.9	SE	4	S			15.5	5.0		1.0
17	10.8	14.2	6.7	0.9	NW	4	WNW			0.5	0.5		0.0
18	8.5	11.6	4.9	3.0	WNW	5	SW			22.5	11.0		0.6
19	4.7	6.4	1.5	3.8	W	6	WNW			7.5	5.0		0.5
20	6.7	10.1	2.8	3.2	WSW	5	SW			0.5	0.5		3.1
前半旬	12.2	18.6	6.6	1.3	ENE					0.5			41.0
後半旬	9.0	12.1	5.6	2.4	W					46.5			5.2
旬	10.6	15.3	6.1	1.8	W					47.0			46.2
平年差/比	-0.9	-0.3	-0.9							118			141

観測所名	大田									10 以上積算気温			90
日付	気温( )			風向・風速(m/s)					降水量(mm)			日照(h)	
	平均	最高	最低	平均	最多	最大	風向	瞬間	風向	日計	1時間		10分
11	11.5	17.2	7.4	1.6	ESE	4	E			0.0	0.0		6.9
12	11.7	19.5	5.9	1.4	ESE	4	N			0.0	0.0		8.3
13	12.9	20.7	7.7	1.6	ESE	3	SE			0.0	0.0		9.3
14	13.8	20.8	8.2	1.5	SE	3	SE			0.0	0.0		8.6
15	14.5	21.3	8.7	1.8	SE	3	SE			0.0	0.0		8.4
16	14.8	17.8	12.8	1.4	SSE	3	N			16.0	8.0		0.3
17	11.0	13.3	7.4	1.8	SE	3	E			2.0	1.5		0.0
18	8.0	9.9	5.4	2.8	WNW	5	W			17.0	10.5		0.9
19	5.0	6.2	1.9	3.7	W	6	W			4.0	2.5		0.2
20	5.9	10.1	2.3	2.9	SSE	4	SW			0.5	0.5		2.4
前半旬	12.9	19.9	7.6	1.6	ESE					0.0			41.5
後半旬	8.9	11.5	6.0	2.5	SE					39.5			3.8
旬	10.9	15.7	6.8	2.1	SE					39.5			45.3
平年差/比	-0.9	-0.4	-1.2							104			139



# 地域気象観測旬報

2008年11月11日～20日 島根県 (68)  
(3/5)

観測所名	掛合									10 以上積算気温			47
日付	気温( )			風向・風速(m/s)					降水量(mm)			日照(h)	
	平均	最高	最低	平均	最多	最大	風向	瞬間	風向	日計	1時間		10分
11	9.0	14.8	4.7	0.5	NW	2.9	N	5.7	NNW	0.5	0.5	0.5	3.3
12	8.9	16.9	2.9	0.8	NNW	4	NNW	6.9	NW	0.0	0.0	0.0	7.2
13	10.1	18.1	4.5	0.7	SSE	3.2	NNW	5.7	NNW	0.0	0.0	0.0	7.5
14	11.3	19.2	4.8	0.8	NNW	3.4	NNW	6.3	NNW	0.0	0.0	0.0	7.4
15	12.5	19.8	6.6	0.6	S	2.2	SE	3.6	SE	0.0	0.0	0.0	7.2
16	13.4	16.3	10.9	0.7	SSE	2.8	SE	6.5	SSE	7.5	2.5	1.5	0.4
17	9.1	13.5	5.7	0.6	SSE	2.5	SSE	5.6	SSE	4.5	2.0	1.0	0.1
18	5.2	7.5	1.8	1.5	SE	5	SSE	11.3	SSE	10.0	4.5	1.5	0.7
19	1.8	3.4	0.3	2.2	SSE	5.3	SSE	11.0	S	8.5	3.0	1.0	0.0
20	3.4	7.5	0.4	2.8	SSE	5.1	SSE	9.8	SSE	0.5	0.5	0.5	3.9
前半旬	10.4	17.8	4.7	0.7	SSE					0.5			32.6
後半旬	6.6	9.6	3.8	1.6	SSE					31.0			5.1
旬	8.5	13.7	4.3	1.1	SSE					31.5			37.7
平年差/比	-0.9	-0.6	-0.7							67			139

観測所名	横田									10 以上積算気温			34
日付	気温( )			風向・風速(m/s)					降水量(mm)			日照(h)	
	平均	最高	最低	平均	最多	最大	風向	瞬間	風向	日計	1時間		10分
11	7.7	12.6	3.4	0.6	ENE	3	NE	6.0	NE	0.0	0.5	0.0	1.6
12	7.4	15.7	0.5	0.8	NE	3.6	NE	7.2	ENE	0.0	0.0	0.0	8.6
13	9.1	18.1	2.6	0.7	NNW	3.6	E	6.9	E	0.0	0.0	0.0	8.7
14	10.0	19.3	2.0	0.5	N	2.9	WNW	4.8	WNW	0.0	0.0	0.0	8.0
15	11.2	18.7	4.9	0.6	WNW	2	W	5.0	ESE	0.5	0.5	0.5	7.5
16	12.3	15.5	10.2	0.7	NNW	2.3	NW	4.5	NNW	4.5	2.5	1.0	0.7
17	8.3	11.9	4.7	0.8	WSW	4.3	W	8.0	W	1.5	1.5	0.5	0.0
18	3.5	6.7	-0.1	1.8	WSW	6.2	WSW	12.9	SW	5.0	2.0	0.5	1.9
19	-0.4	0.9	-1.7	2.0	SW	5.1	SW	12.5	SW	13.0	3.5	1.0	0.5
20	0.3	5.4	-4.4	1.2	SW	5.3	WSW	9.8	SW	0.0	0.5	0.0	6.1
前半旬	9.1	16.9	2.7	0.6	ENE					0.5			34.4
後半旬	4.8	8.1	1.7	1.3	WSW					24.0			9.2
旬	6.9	12.5	2.2	1.0	WSW					24.5			43.6
平年差/比	-1.2	-0.9	-1.0							71			141

観測所名	赤名									10 以上積算気温			22
日付	気温( )			風向・風速(m/s)					降水量(mm)			日照(h)	
	平均	最高	最低	平均	最多	最大	風向	瞬間	風向	日計	1時間		10分
11	6.9	13.1	2.2	0.7	N	2.9	N	5.5	NNE	0.0	0.0	0.0	1.4
12	7.4	16.1	0.1	0.9	N	3.6	N	7.9	NNE	0.0	0.0	0.0	6.8
13	7.9	15.9	2.1	0.6	SSE	2.7	SE	7.0	SE	0.0	0.0	0.0	6.9
14	9.4	17.2	2.0	0.4	NW	1.5	SSE	4.0	SSE	0.0	0.0	0.0	6.9
15	10.7	16.7	3.9	0.5	SSE	1.8	N	5.4	SE	1.0	1.0	0.5	6.9
16	11.6	15.2	7.9	0.8	N	3.1	SE	7.1	ESE	1.5	1.0	0.5	0.8
17	6.8	11.4	3.6	0.6	N	2.7	N	6.8	NW	2.5	2.0	1.0	0.0
18	2.5	5.2	-1.2	0.8	N	2.4	N	7.3	N	9.5	3.0	1.0	0.3
19	-0.9	0.4	-2.1	0.7	NE	3.1	SE	6.2	SSE	13.5	3.5	1.0	0.2
20	0.2	4.1	-4.2	0.8	S	2.2	SE	6.4	SSE	2.0	1.0	0.5	3.8
前半旬	8.5	15.8	2.1	0.6	SSE					1.0			28.9
後半旬	4.0	7.3	0.8	0.7	N					29.0			5.1
旬	6.3	11.5	1.4	0.7	N					30.0			34.0
平年差/比	-1.4	-0.8	-1.8							71			128

観測所名	川本									10 以上積算気温			47
日付	気温( )			風向・風速(m/s)					降水量(mm)			日照(h)	
	平均	最高	最低	平均	最多	最大	風向	瞬間	風向	日計	1時間		10分
11	9.0	16.8	5.9	0.5	NNE	2	NNE			0.0	0.0		4.7
12	9.4	17.6	4.7	0.7	NE	2	NE			0.0	0.0		6.1
13	10.2	18.5	6.1	0.8	NE	2	ENE			0.0	0.0		7.5
14	10.7	19.5	5.0	0.4	SSW	2	N			0.0	0.0		5.4
15	12.5	19.9	7.6	0.8	W	2	ENE			0.5	0.5		5.4
16	13.5	17.0	11.6	0.7	ESE	2	N			3.0	2.0		0.6
17	9.9	13.4	6.5	0.8	ESE	2	WSW			1.0	1.0		0.0
18	5.3	7.4	1.5	1.3	SW	5	WSW			6.0	3.0		0.4
19	2.6	5.4	0.7	2.3	SW	5	SW			6.0	2.5		1.7
20	3.0	8.8	0.1	1.0	SW	4	SW			3.5	2.5		3.1
前半旬	10.4	18.5	5.9	0.6	NE					0.5			29.1
後半旬	6.9	10.4	4.1	1.2	SW					19.5			5.8
旬	8.6	14.4	5.0	0.9	SW					20.0			34.9
平年差/比	-1.0	-0.5	-0.5							53			127

# 地域気象観測旬報

2008年11月11日～20日 島根県 (68)  
(4/5)

観測所名	浜田									10 以上積算気温			94
日付	気温( )			風向・風速(m/s)						降水量(mm)			日照 (h)
	平均	最高	最低	平均	最多	最大	風向	瞬間	風向	日計	1時間	10分	
11	12.6	18.7	8.5	3.5	ENE	7.8	ENE	10.7	ENE	0.0	0.0	0.0	8.4
12	12.2	19.0	6.4	3.3	ENE	7.2	NE	10.4	ENE	0.0	0.0	0.0	9.8
13	13.0	18.7	8.4	3.0	ENE	4.6	N	7.2	ENE	0.0	0.0	0.0	9.8
14	13.5	20.7	8.4	2.6	ENE	3.9	ENE	4.9	ENE	0.0	0.0	0.0	8.2
15	14.8	20.9	8.9	2.3	ENE	3.9	ENE	4.9	ENE	0.0	0.0	0.0	7.5
16	15.3	19.3	13.3	2.3	NE	5.6	NNE	10.0	N	8.5	2.5	1.5	1.5
17	12.7	15.8	8.6	2.7	ENE	5.4	W	10.7	N	0.0	0.0	0.0	0.1
18	8.5	12.1	2.6	5.8	W	10.3	W	17.4	WSW	7.5	4.0	1.5	0.7
19	5.8	8.1	2.4	7.6	W	11.5	W	20.8	WNW	1.5	3.5	1.0	1.6
20	7.6	9.7	6.4	6.1	WSW	8.6	WSW	13.7	SSW	0.0	0.0	0.0	3.0
前半旬	13.2	19.6	8.1	2.9	ENE					0.0			43.7
後半旬	10.0	13.0	6.7	4.9	W					17.5			6.9
旬	11.6	16.3	7.4	3.9	ENE					17.5			50.6
平年差/比	-1.2	-0.1	-1.7							52			137

観測所名	瑞穂									10 以上積算気温			23
日付	気温( )			風向・風速(m/s)						降水量(mm)			日照 (h)
	平均	最高	最低	平均	最多	最大	風向	瞬間	風向	日計	1時間	10分	
11	7.0	14.2	2.2	0.4	ESE	3	E			0.0	0.0		4.6
12	6.8	16.7	-0.1	0.5	N	3	ENE			0.0	0.0		7.5
13	7.3	16.7	0.1	0.6	E	4	E			0.0	0.0		9.6
14	8.8	18.5	1.0	0.5	WNW	2	WNW			0.0	0.0		5.3
15	10.7	18.1	2.9	0.8	ENE	3	E			1.0	0.5		5.9
16	12.0	16.0	8.5	0.8	WNW	3	WNW			2.0	1.0		1.6
17	7.4	13.4	4.5	0.8	W	6	W			1.0	1.0		0.4
18	3.2	5.8	-0.8	1.3	W	6	W			8.0	2.5		1.0
19	0.8	3.4	-1.0	3.2	W	9	W			5.0	2.0		3.5
20	1.2	6.9	-2.7	1.0	W	5	WSW			0.5	1.0		4.3
前半旬	8.1	16.8	1.2	0.6	ENE					1.0			32.9
後半旬	4.9	9.1	1.7	1.4	W					16.5			10.8
旬	6.5	13.0	1.5	1.0	W					17.5			43.7
平年差/比	-1.3	-0.4	-1.3							54			145

観測所名	弥栄									10 以上積算気温			22
日付	気温( )			風向・風速(m/s)						降水量(mm)			日照 (h)
	平均	最高	最低	平均	最多	最大	風向	瞬間	風向	日計	1時間	10分	
11	7.7	14.9	3.1	1.3	NNE	4.1	N	6.7	N	0.0	0.0	0.0	4.6
12	8.2	15.9	1.2	1.9	N	5.8	N	8.7	NNE	0.0	0.0	0.0	8.8
13	7.6	16.6	0.9	1.3	N	3.2	NNW	4.9	WSW	0.0	0.0	0.0	9.3
14	7.9	17.9	0.7	1.1	N	2.9	N	5.1	N	0.0	0.0	0.0	6.4
15	10.2	18.3	1.5	1.0	N	2.7	NNE	4.2	W	0.5	0.5	0.5	7.3
16	12.0	15.1	8.5	1.1	N	4.1	N	6.5	NNE	4.5	3.5	1.0	1.0
17	7.4	11.0	2.9	1.1	N	4.4	N	8.0	NNW	0.0	0.0	0.0	0.0
18	3.4	6.3	0.6	1.7	NW	5.6	NW	11.6	NNW	8.0	3.5	1.0	0.3
19	0.9	2.6	-1.6	2.2	NNW	4.4	WNW	12.9	WSW	9.0	5.5	1.5	1.9
20	1.9	5.5	-2.6	1.3	S	3.8	W	7.4	W	0.5	0.5	0.5	1.1
前半旬	8.3	16.7	1.5	1.3	N					0.5			36.4
後半旬	5.1	8.1	1.6	1.5	N					22.0			4.3
旬	6.7	12.4	1.5	1.4	N					22.5			40.7
平年差/比	-1.6	-1.1	-1.7							49			121

観測所名	高津									10 以上積算気温			86
日付	気温( )			風向・風速(m/s)						降水量(mm)			日照 (h)
	平均	最高	最低	平均	最多	最大	風向	瞬間	風向	日計	1時間	10分	
11	10.7	17.4	6.8	2.8	SSE	5	NNE			0.0	0.0		
12	10.9	18.1	5.1	2.5	SE	5	NNE			0.0	0.0		
13	11.0	17.6	5.9	2.7	SSE	5	S			0.0	0.0		
14	12.7	19.8	7.8	3.0	S	5	S			0.0	0.0		
15	14.2	20.8	8.6	3.3	S	6	S			0.5	0.5		
16	15.1	18.3	12.6	2.8	S	5	NNE			9.0	6.5		
17	11.6	15.4	8.1	3.3	S	6	NW			0.5	0.5		
18	7.2	11.4	3.2	6.7	NW	12	NW			1.5	1.0		
19	5.1	7.2	1.1	9.5	NW	13	NW			4.0	2.5		
20	5.9	9.6	2.2	5.2	S	8	WNW			1.0	0.5		
前半旬	11.9	18.7	6.8	2.9	S					0.5			
後半旬	9.0	12.4	5.4	5.5	S					16.0			
旬	10.4	15.6	6.1	4.2	S					16.5			
平年差/比	//	//	//							//			

## 地域気象観測旬報

2008年11月11日～20日 島根県 (68)  
(5/5)

観測所名	益田									10 以上積算気温			92
日付	気温( )			風向・風速(m/s)						降水量(mm)			日照 (h)
	平均	最高	最低	平均	最多	最大	風向	瞬間	風向	日計	1時間	10分	
11	12.2	19.1	7.8	1.4	E	4	NNE			0.0	0.0		5.9
12	11.7	19.8	5.2	1.5	SE	4	NNE			0.0	0.0		9.1
13	12.2	18.8	6.6	1.2	SE	2	ESE			0.0	0.0		9.2
14	13.2	20.5	7.5	1.3	SSE	3	W			0.0	0.0		7.9
15	14.9	22.2	8.5	1.3	S	3	S			0.5	0.5		7.0
16	15.7	19.3	13.3	1.2	SSE	3	NNE			6.0	4.0		2.1
17	12.1	16.2	8.3	1.4	SSE	3	NNW			0.0	0.0		0.0
18	8.2	11.9	4.6	3.2	WNW	6	WNW			3.0	2.5		0.9
19	5.9	7.7	2.9	4.0	WNW	6	WNW			4.5	3.0		0.9
20	6.6	10.1	3.8	2.6	S	4	S			0.5	0.5		1.6
前半旬	12.8	20.1	7.1	1.3	SE					0.5			39.1
後半旬	9.7	13.0	6.6	2.5	WNW					14.0			5.5
旬	11.3	16.6	6.9	1.9	SSE					14.5			44.6
平年差/比	-1.0	-0.2	-1.0							43			116

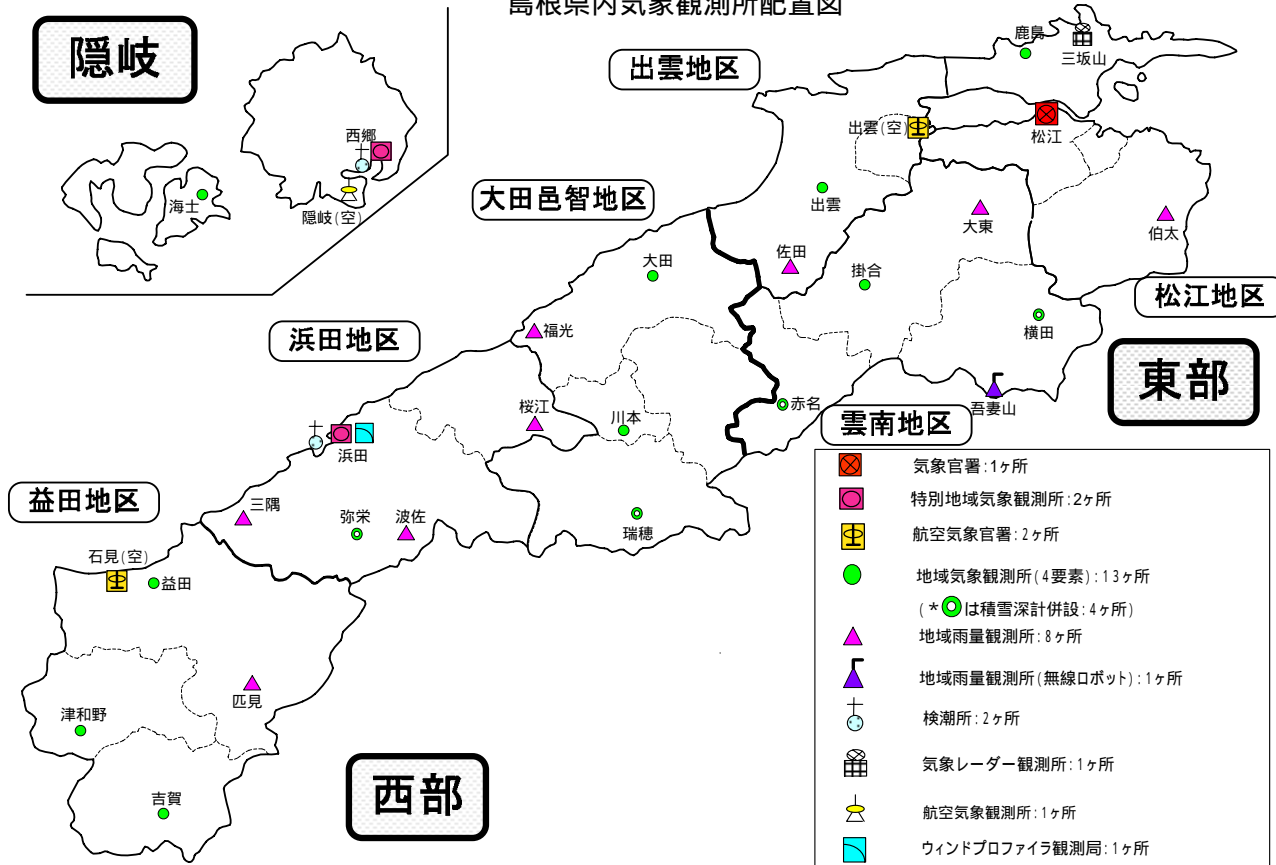
観測所名	津和野									10 以上積算気温			35
日付	気温( )			風向・風速(m/s)						降水量(mm)			日照 (h)
	平均	最高	最低	平均	最多	最大	風向	瞬間	風向	日計	1時間	10分	
11	8.6	18.1	3.7	0.6	S	2.7	NNW	5.2	NNW	0.0	0.0	0.0	5.5
12	8.8	18.8	1.7	0.8	S	3.2	NNE	6.9	NNW	0.0	0.0	0.0	7.6
13	8.9	19.8	2.1	0.6	SSW	2.2	N	4.4	N	0.0	0.0	0.0	7.6
14	9.8	19.7	2.9	0.6	SSW	2.6	ENE	5.4	NE	0.0	0.0	0.0	4.7
15	11.7	21.2	4.2	0.6	S	2.3	W	5.5	S	2.0	1.0	0.5	5.8
16	13.7	18.2	10.3	0.7	N	2.9	NNE	6.0	N	0.5	0.5	0.5	1.2
17	10.0	14.2	6.5	0.5	SSW	2.1	NE	5.2	N	1.0	1.0	0.5	0.2
18	5.2	7.8	1.0	1.2	ENE	4.3	NE	10.0	NE	4.0	1.5	0.5	1.3
19	2.5	5.6	1.1	1.5	SW	6.4	SSW	9.6	SSW	9.0	4.0	1.0	1.1
20	3.8	7.4	-0.2	1.9	SW	4.7	S	8.0	SSW	0.0	0.5	0.0	2.0
前半旬	9.6	19.5	2.9	0.6	S					2.0			31.2
後半旬	7.0	10.6	3.7	1.2	SSW					14.5			5.8
旬	8.3	15.1	3.3	0.9	SSW					16.5			37.0
平年差/比	-1.5	-0.6	-1.8							47			124

観測所名	吉賀									10 以上積算気温			24
日付	気温( )			風向・風速(m/s)						降水量(mm)			日照 (h)
	平均	最高	最低	平均	最多	最大	風向	瞬間	風向	日計	1時間	10分	
11	7.0	15.6	3.1	0.7	NE	3	NNE			0.0	0.0		4.8
12	7.9	17.4	2.1	1.3	NE	6	ENE			0.0	0.0		7.8
13	7.8	18.3	2.1	1.0	NE	3	WSW			0.0	0.0		7.0
14	8.6	18.1	3.4	0.6	NE	5	ENE			0.0	0.0		4.0
15	10.8	20.4	4.1	1.1	SSW	4	W			5.0	1.5		4.6
16	12.7	16.8	9.4	1.5	NE	5	NE			0.5	0.5		3.0
17	9.5	13.1	5.5	2.0	NNE	7	ENE			0.5	0.5		0.8
18	3.7	7.1	-1.1	3.0	NE	9	ENE			7.5	4.5		0.7
19	0.9	2.6	-0.7	3.9	NE	9	NE			10.5	3.5		1.8
20	1.6	6.7	-1.8	0.7	ENE	3	NE			1.5	1.0		4.4
前半旬	8.4	18.0	3.0	0.9	NE					5.0			28.2
後半旬	5.7	9.3	2.3	2.2	NE					20.5			10.7
旬	7.1	13.6	2.6	1.6	NE					25.5			38.9
平年差/比	//	//	//							//			//





島根県内気象観測所配置図



20年10月1日現在

島根県地域気象観測所（アメダス）所在地一覧表

観測所	気温	降水量	日照	風向 風速	積雪	所在地	緯度	経度	海面上 の高さ
西郷						隠岐郡隠岐の島町西町大城（西郷特別地域気象観測所）	36°12.2'	133°20.0'	27m
西郷岬						隠岐郡隠岐の島町岬町字風の松（隠岐航空気象観測所）	36°10.7'	133°19.4'	80m
海士						隠岐郡海士町大字海士	36°05.8'	133°05.8'	3m
鹿島						松江市鹿島町北講武	35°31.2'	133°01.3'	5m
斐川						簸川郡斐川町大字沖州字反（出雲空港出張所）	35°24.8'	132°53.4'	2m
松江						松江市西津田（松江地方気象台）	35°27.4'	133°03.9'	17m
出雲						出雲市芦渡町	35°19.9'	132°43.8'	20m
大東						雲南市大東町下阿用	35°19.1'	132°57.9'	56m
伯太						安来市伯太町母里	35°21.0'	133°16.4'	23m
佐田						出雲市佐田町大呂	35°13.3'	132°43.4'	100m
大田						大田市大田町大田	35°11.5'	132°30.1'	15m
掛合						雲南市掛合町掛合	35°11.9'	132°49.0'	215m
横田						仁多郡奥出雲町稲原	35°10.4'	133°06.2'	369m
福光						大田市温泉津町福光	35°04.2'	132°19.9'	8m
赤名						飯石郡飯南町下赤名	35°00.1'	132°42.7'	444m
吾妻山						仁多郡奥出雲町大馬木	35°04.2'	133°02.2'	1012m
桜江						江津市桜江町川戸	34°57.4'	132°20.1'	25m
川本						邑智郡川本町川本	34°58.6'	132°29.5'	132m
浜田						浜田市大辻町（浜田特別地域気象観測所）	34°53.8'	132°04.2'	19m
瑞穂						邑智郡邑南町淀原	34°51.2'	132°31.8'	327m
三隅						浜田市三隅町三隅	34°47.3'	131°57.5'	11m
弥栄						浜田市弥栄町長安本郷	34°46.6'	132°06.5'	380m
波佐						浜田市金城町波佐	34°46.8'	132°11.8'	370m
高津						益田市内田町（石見空港出張所）	34°40.5'	131°47.4'	54m
益田						益田市あけぼの東町	34°40.6'	131°50.6'	4m
匹見						益田市匹見町匹見	34°34.3'	132°01.0'	259m
津和野						鹿足郡津和野町森村口	34°27.7'	131°46.2'	165m
吉賀						鹿足郡吉賀町七日市	34°23.5'	131°53.6'	250m

# 中国地方 1か月予報

(11月22日から12月21日までの天候見通し)

平成20年11月21日  
広島地方気象台発表


## <予想される向こう1か月の天候>

向こう1か月の出現の可能性が最も大きい天候と特徴のある気温、降水量等の確率は以下のとおりです。山陰では平年と同様に曇りや雨または雪の日が多いでしょう。山陽では平年と同様に晴れの日が多いでしょう。

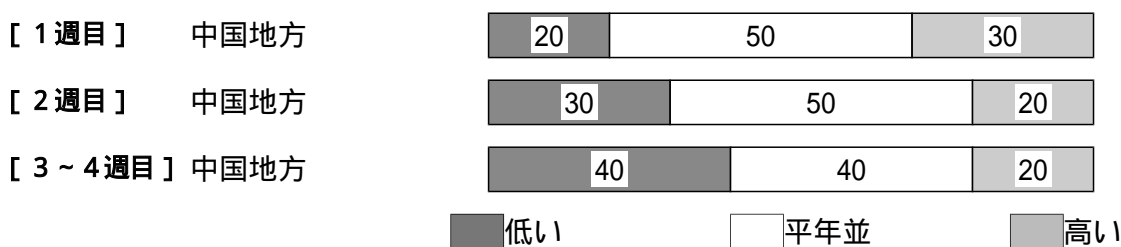
向こう1か月の気温は、平年並または低い確率ともに40%です。

週別の気温は、1週目、2週目は平年並の確率50%、3~4週目は平年並または低い確率ともに40%です。

## <向こう1か月の気温、降水量、日照時間の各階級の確率(%)>



## <気温経過の各階級の確率(%)>



## <予報の対象期間>

1か月 : 11月22日(土)~12月21日(日)  
1週目 : 11月22日(土)~11月28日(金)  
2週目 : 11月29日(土)~12月5日(金)  
3~4週目 : 12月6日(土)~12月19日(金)

## <次回発表予定等>

1か月予報 : 毎週金曜日 14時30分 次回は11月28日  
3か月予報 : 11月25日(火) 14時

< 参考資料（平年並の範囲等） >

( 1 ) 30 年平均値（向こう 1 か月の平均気温、降水量、日照時間と 1 週目、2 週目、3 ~ 4 週目の平均気温）

	気 温 ( )	降 水 量 (mm)	日照時間 (時間)	気 温( )		
				1 週目	2 週目	3 ~ 4 週目
松江	7.9	124.9	89.0	9.4	8.3	7.1
西郷	8.0	147.7	91.1	9.5	8.5	7.3
浜田	9.5	100.9	84.6	10.9	9.9	8.8
鳥取	7.8	168.4	91.0	9.4	8.3	7.0
米子	8.0	118.8	92.4	9.6	8.5	7.3
境	8.2	156.4	84.9	9.8	8.6	7.4
広島	8.6	40.4	144.3	10.2	9.1	7.8
呉	9.3	38.1	141.9	11.0	9.8	8.5
福山	7.5	30.1	146.3	9.3	8.0	6.6
岡山	8.2	29.0	150.8	9.9	8.7	7.3
津山	5.1	39.8	111.7	6.8	5.6	4.3

なお、気温、降水量、日照時間の「平年並」の範囲は、地点ごとに幾分違いはありますが、下に示した地域平均の「平年並」の範囲を参考にして下さい。

( 2 ) 1971 ~ 2000 年のデータに基づいた向こう 1 か月地域平均の気温、降水量、日照時間の平年差(比)の「平年並」の範囲は次のとおりです。

	気温平年差( )	降水量平年比(%)	日照時間平年比(%)
中国地方	-0.4 ~ +0.6	82 ~ 116	95 ~ 105
山陰	-0.5 ~ +0.6	87 ~ 110	95 ~ 105
山陽	-0.3 ~ +0.6	66 ~ 119	96 ~ 104

( 3 ) この予報期間の 1 週目、2 週目、3 ~ 4 週目の地域平均の気温平年差の「平年並」の範囲は次のとおりです。

	1 週目	2 週目	3 ~ 4 週目
中国地方	-0.6 ~ +0.6	-0.5 ~ +0.7	-0.5 ~ +0.9
山陰	-0.6 ~ +0.6	-0.5 ~ +0.7	-0.5 ~ +0.9
山陽	-0.7 ~ +0.6	-0.6 ~ +0.7	-0.5 ~ +0.8

< 参考資料（利用上の注意） >

( 1 ) 気温(降水量)等は、「低い(少ない)」「平年並」「高い(多い)」の 3 つの階級で予報します。階級の幅は、1971 ~ 2000 年の 30 年間に於ける各階級の出現率が等分(それぞれ 33%)となるように決めてあります(気候的出現率と呼びます)。

( 2 ) 予報する確率の数値は、それぞれの階級が出現する可能性の大きさを表しています。予測資料の信頼性が大きい場合には気候的出現率から大きく隔たった 10%以下や 60%以上の確率を付けられますが、特定の階級を強調できない場合には気候的出現率と同じかそれと同程度(30%、40%)の確率しか付けられません。

( 3 ) 晴れや雨などの天気日数は、平年の日数よりも多い(少ない)場合は「平年に比べて多い(少ない)」、また平年の日数と同程度に多い(少ない)場合には「平年と同様に多い(少ない)」と表現します。なお、単に多い(少ない)と表現した場合には対象期間の 2 分の 1 より多い(少ない)ことを意味します。