

島根県農業気象速報

平成20年11月上旬

島根県
松江地方気象台

平成20年11月11日発行

気象概況 平成20年11月上旬

前半は高気圧に覆われて晴れる日が多かったが、後半は寒気の影響で曇りや雨の日が多かった。

日付	天気概況	松江
1日	高気圧に覆われる	晴
2日	高気圧に覆われる	薄曇
3日	四国の南岸を低気圧が通過	曇
4日	高気圧に覆われる	晴
5日	高気圧に覆われる	晴後時々薄曇
6日	気圧の谷の影響を受ける	曇
7日	寒気の影響を受ける	曇
8日	寒気の影響を受ける	雨後曇
9日	寒気の影響を受ける	曇
10日	寒気の影響を受ける	曇時々雨

気象官署の観測値(11月上旬)

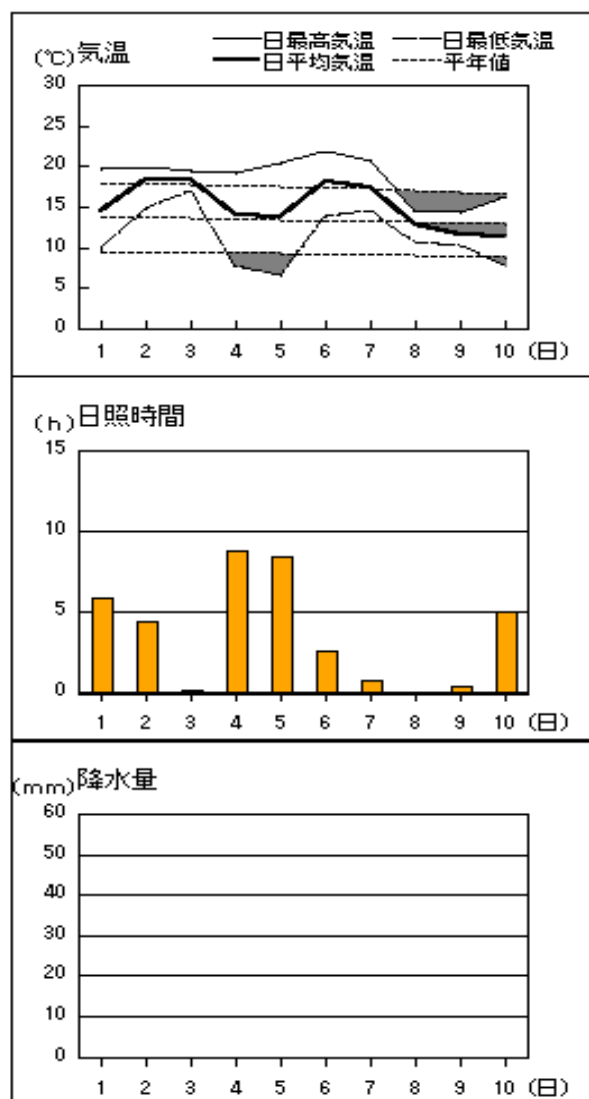
要素	気温()						降水量(mm)		日照時間(h)	
	平均		最高		最低		本年	平年	本年	平年
官署	本年	平年	本年	平年	本年	平年	本年	平年	本年	平年
松江	14.7	13.2	19.0	18.2	10.7	8.9	11.5	43.5	38.3	45.3
浜田	15.5	14.2	19.2	18.7	12.1	9.9	19.0	38.9	28.6	47.0
西郷	15.1	13.2	18.6	17.6	11.2	8.8	0.0	45.5	36.3	45.6

平均気温は、松江・浜田「高い」、西郷「かなり高い」。降水量は、松江「少ない」、浜田「平年並」、西郷「かなり少ない」。日照時間は、松江・西郷「少ない」、浜田「かなり少ない」。

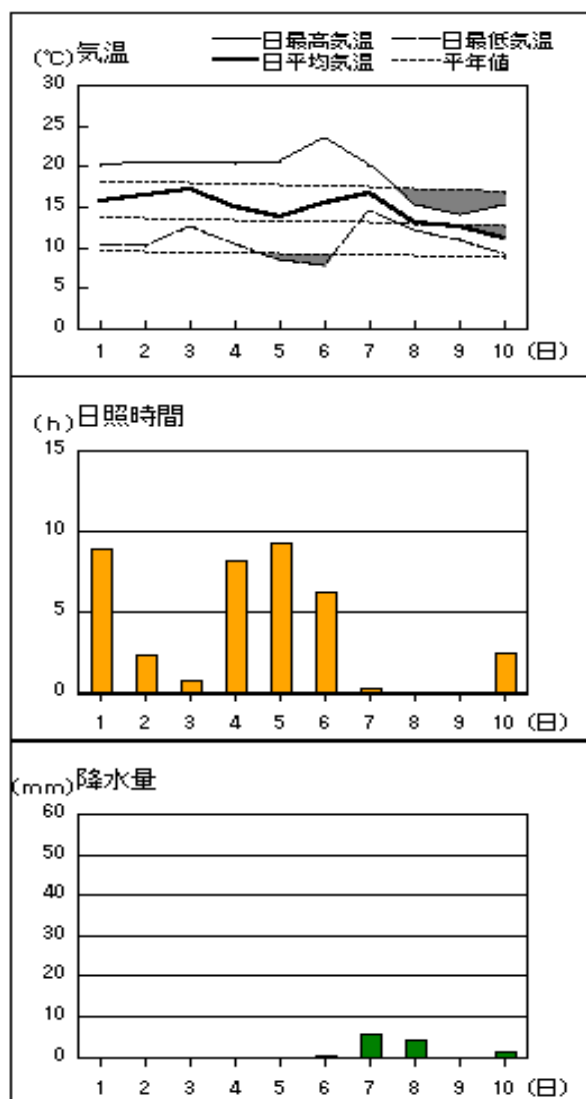
注：地上気象観測における平年の統計期間は、松江、浜田、西郷とも1971～2000年の30年間である。

アメダス 気象経過図：2008年11月1日-2008年11月10日

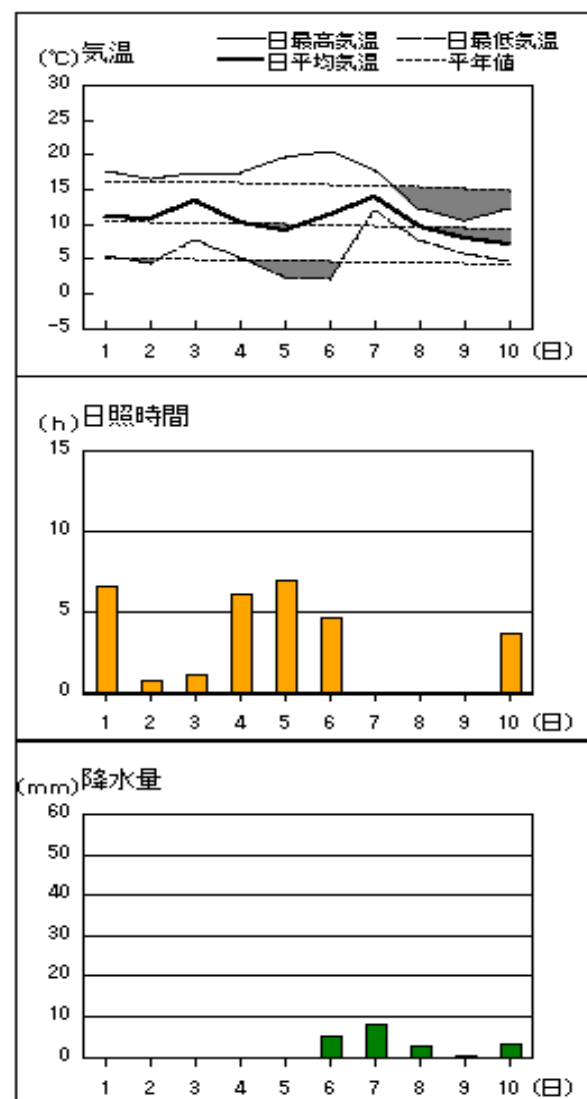
西郷



松江

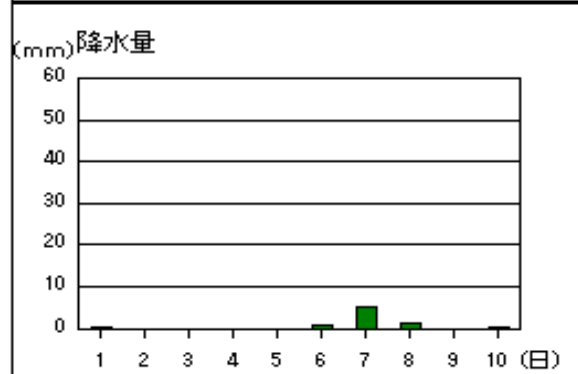
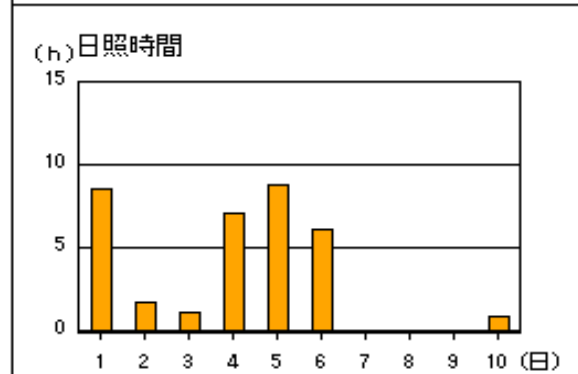
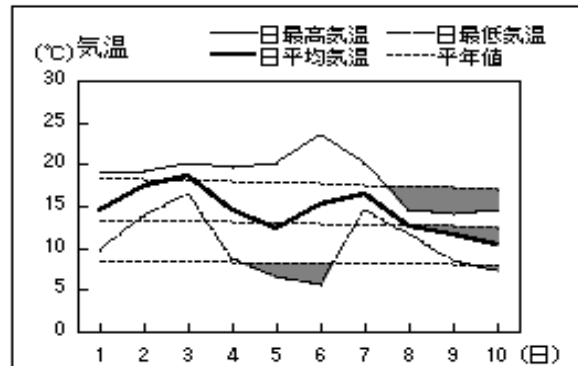


横田

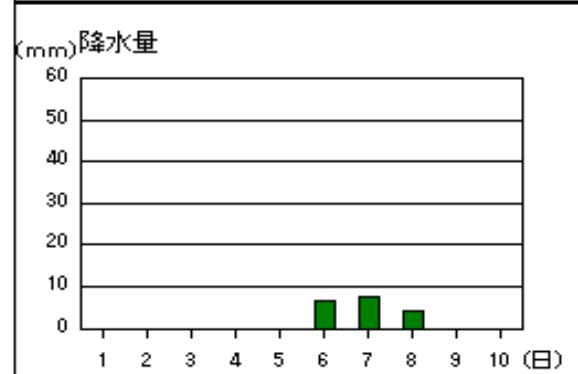
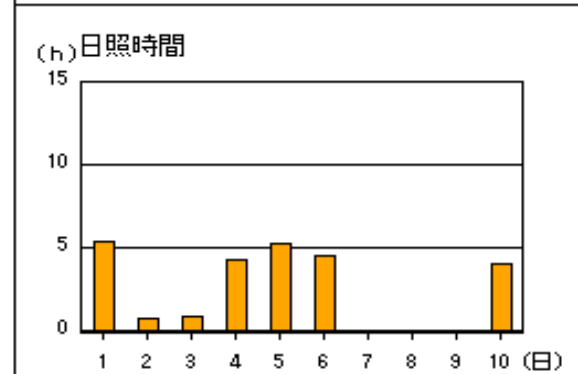
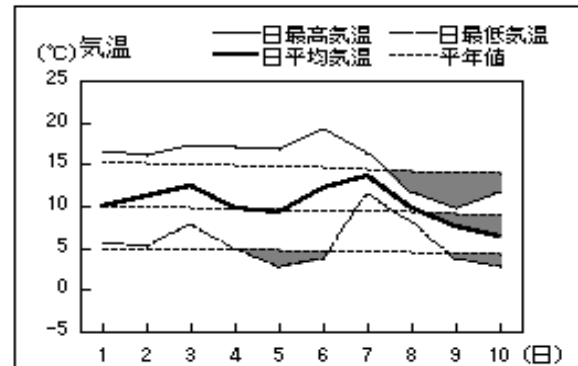


アメダス 気象経過図：2008年11月1日-2008年11月10日

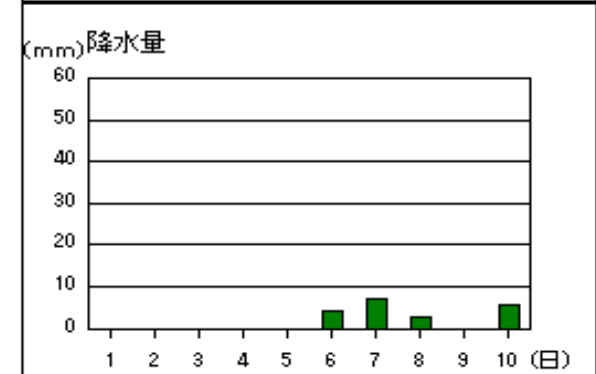
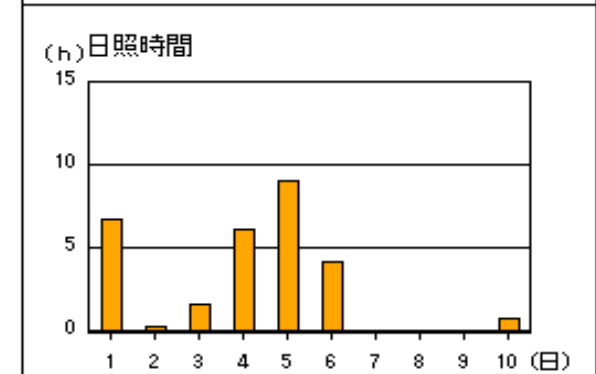
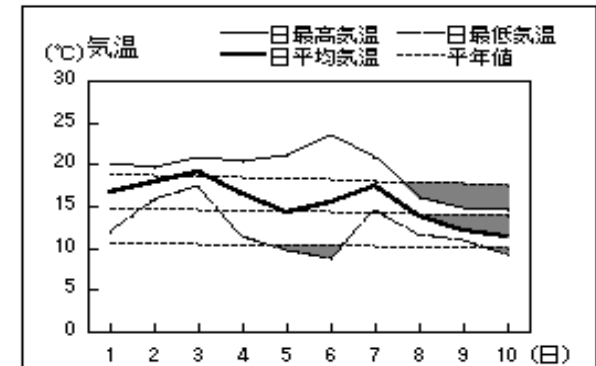
出雲



赤名

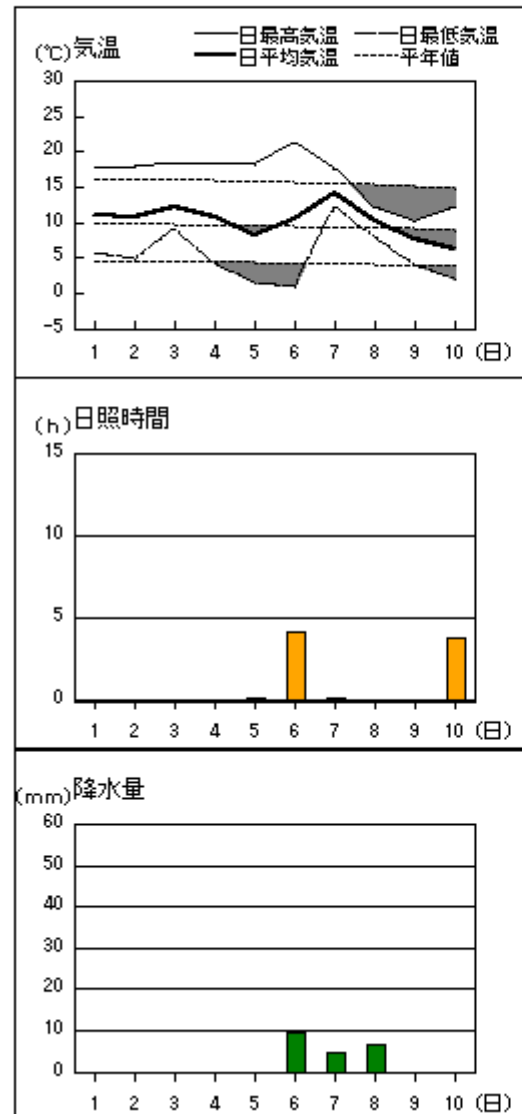


浜田

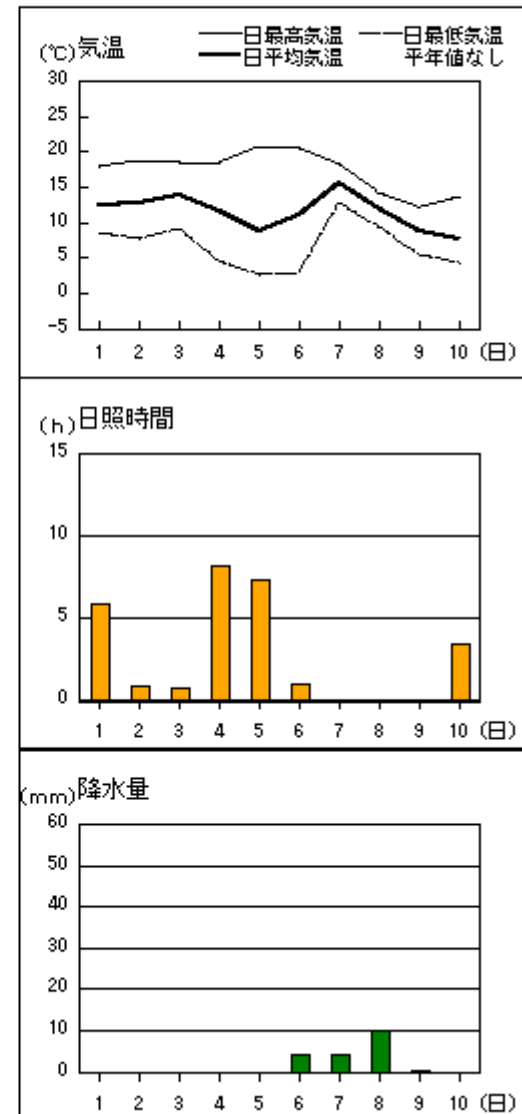


アメダス 気象経過図：2008年11月1日-2008年11月10日

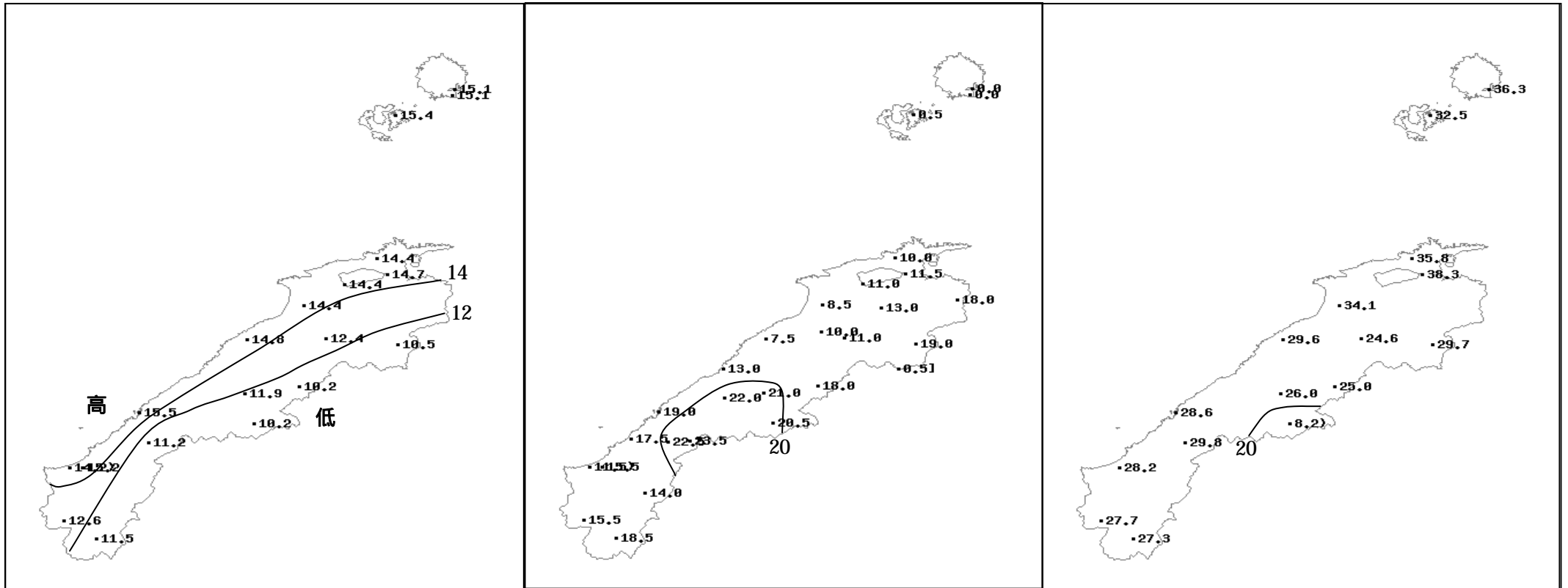
瑞穂



吉賀



2008年(平成20年)11月上旬の気象分布図



平均気温 (°C)

降水量 (mm)

日照時間 (h)

地域気象観測旬報

2008年11月1日～10日 島根県 (68)
(1/5)

観測所名	西郷										10 以上積算気温			151
	気温()			風向・風速(m/s)						降水量(mm)			日照 (h)	
	平均	最高	最低	平均	最多	最大	風向	瞬間	風向	日計	1時間	10分		
1	14.6	19.7	9.7	2.7	NW	7.6	WNW	14.5	W	0.0	0.0	0.0	5.9	
2	18.3	19.9	14.8	5.1	WSW	9.6	WSW	14.9	W	0.0	0.0	0.0	4.4	
3	18.5	19.4	17.0	5.0	W	8.3	WSW	17.1	WSW	0.0	0.0	0.0	0.2	
4	13.9	19.1	7.6	2.5	NW	6.9	WNW	10.7	NW	0.0	0.0	0.0	8.7	
5	13.8	20.3	6.6	2.9	WNW	6.4	SSW	11.4	SSW	0.0	0.0	0.0	8.4	
6	18.2	21.8	13.7	3.5	SSW	7.1	SSW	12.3	SSW	0.0	0.0	0.0	2.6	
7	17.5	20.5	14.5	3.6	NE	6.4	NE	12.1	ENE	0.0	0.0	0.0	0.7	
8	12.7	14.6	10.7	4.8	NE	8.2	NE	14.8	ENE	0.0	0.0	0.0	0.0	
9	11.7	14.2	10.1	2.6	N	5.8	NE	11.2	NE	0.0	0.0	0.0	0.4	
10	11.4	16.2	7.6	2.7	NNW	4.9	NNW	9.2	NNW	0.0	0.0	0.0	5.0	
前半旬	15.8	19.7	11.1	3.6	NW					0.0			27.6	
後半旬	14.3	17.5	11.3	3.4	N					0.0			8.7	
旬	15.1	18.6	11.2	3.5	NW					0.0			36.3	
平年差/比	+1.7	+1.2	+2.0							0			83	

観測所名	西郷岬										10 以上積算気温			151
	気温()			風向・風速(m/s)						降水量(mm)			日照 (h)	
	平均	最高	最低	平均	最多	最大	風向	瞬間	風向	日計	1時間	10分		
1	15.2	18.1	11.8	4.8	WSW	10	WSW			0.0	0.0			
2	17.6	19.3	15.8	9.0	WSW	12	WSW			0.0	0.0			
3	17.9	18.6	17.0	7.8	W	12	WSW			0.0	0.0			
4	14.1	17.9	9.8	3.4	NNW	7	NNW			0.0	0.0			
5	15.5	19.4	9.2	4.9	SW	8	SW			0.0	0.0			
6	18.9	21.3	17.0	6.4	SW	9	SW			0.0	0.0			
7	17.2	19.9	14.0	5.7	NE	8	NE			0.0	0.0			
8	12.1	14.0	10.2	6.5	NE	10	NE			0.0	0.0			
9	11.1	13.2	9.9	3.4	N	7	NNE			0.0	0.0			
10	10.9	13.9	8.9	3.8	NNW	7	N			0.0	0.0			
前半旬	16.1	18.7	12.7	6.0	WSW					0.0				
後半旬	14.0	16.5	12.0	5.2	N					0.0				
旬	15.1	17.6	12.4	5.6	NNW					0.0				
平年差/比	//	//	//							//				

観測所名	海士										10 以上積算気温			154
	気温()			風向・風速(m/s)						降水量(mm)			日照 (h)	
	平均	最高	最低	平均	最多	最大	風向	瞬間	風向	日計	1時間	10分		
1	15.8	18.8	10.3	2.1	WSW	6	W			0.0	0.0		4.7	
2	18.3	19.9	16.4	4.8	WSW	7	WSW			0.0	0.0		3.6	
3	18.6	19.3	17.7	4.5	W	7	W			0.0	0.0		0.1	
4	14.0	18.1	6.1	1.6	WNW	3	WNW			0.0	0.0		9.2	
5	13.6	20.3	4.8	1.8	WSW	5	WSW			0.0	0.0		8.0	
6	18.9	21.9	13.7	2.5	WSW	4	WSW			0.0	0.0		4.4	
7	18.0	20.2	15.1	3.0	ENE	5	ENE			0.0	0.0		0.0	
8	13.0	15.4	11.1	4.2	ENE	6	NE			0.0	0.0		0.0	
9	12.2	13.9	11.0	3.1	NE	5	NNE			0.0	0.0		0.3	
10	12.0	14.9	7.0	2.8	NNE	4	NNE			0.5	0.5		2.2	
前半旬	16.1	19.3	11.1	3.0	WSW					0.0			25.6	
後半旬	14.8	17.3	11.6	3.1	NE					0.5			6.9	
旬	15.4	18.3	11.3	3.0	WSW					0.5			32.5	
平年差/比	+2.0	+1.1	+2.5							1			81	

観測所名	鹿島										10 以上積算気温			144
	気温()			風向・風速(m/s)						降水量(mm)			日照 (h)	
	平均	最高	最低	平均	最多	最大	風向	瞬間	風向	日計	1時間	10分		
1	15.2	20.0	9.3	1.9	W	4.7	W	12.3	NNW	0.0	1.0	0.0	7.2	
2	14.8	20.7	8.7	2.1	SW	7.3	SW	11.7	SW	0.0	0.0	0.0	2.5	
3	17.5	20.5	12.2	3.2	WSW	5.9	W	10.4	W	0.0	0.0	0.0	1.1	
4	15.1	19.2	8.6	1.5	NNW	4.7	W	11.1	W	0.0	0.0	0.0	8.0	
5	12.9	21.7	7.2	1.3	ENE	4.2	SW	7.0	SW	0.0	0.0	0.0	9.1	
6	14.7	24.0	6.7	1.1	ENE	4.3	SW	7.0	WSW	0.5	0.5	0.5	6.1	
7	16.9	20.5	14.5	1.3	ENE	4.2	NE	8.1	NE	4.0	2.0	0.5	0.1	
8	13.2	16.0	10.8	1.7	NE	3.5	NE	7.8	NE	3.0	1.0	0.5	0.0	
9	12.4	14.1	9.3	1.7	ENE	3.8	NNE	8.3	NNW	0.5	0.5	0.5	0.1	
10	11.6	15.1	7.9	1.7	NNE	4.2	NNE	9.8	NE	2.0	1.0	0.5	1.6	
前半旬	15.1	20.4	9.2	2.0	ENE					0.0			27.9	
後半旬	13.8	17.9	9.8	1.5	ENE					10.0			7.9	
旬	14.4	19.2	9.5	1.8	ENE					10.0			35.8	
平年差/比	+1.4	+1.6	+0.8							24			78	

-]: 統計値を求める対象となる資料の一部が欠けているが、その範囲が許容の範囲内の値。
-] : 統計値を求める対象となる資料が、許容する範囲内の資料数を満たさず、十分な信頼を保障できない値である。
- x: 統計値を求める対象となる資料が、参考値もしくは欠測により全くなく統計値を求めることができない。

地域気象観測旬報

2008年11月1日～10日 島根県 (68)
(2/5)

観測所名	斐川									10 以上積算気温			144
	気温()			風向・風速(m/s)					降水量(mm)			日照 (h)	
	平均	最高	最低	平均	最多	最大	風向	瞬間	風向	日計	1時間		10分
1	14.9	20.0	9.8	4.0	SSE	10	NW			0.0	0.0		
2	16.2	20.3	10.7	3.8	SSE	9	SW			0.0	0.0		
3	17.7	20.5	13.6	4.8	W	8	W			0.0	0.0		
4	14.7	19.4	9.3	3.1	SSE	8	NNW			0.0	0.0		
5	13.0	21.1	6.8	3.0	S	5	SSE			0.0	0.0		
6	14.6	24.3	5.7	2.1	SW	6	SW			1.0	1.0		
7	16.7	20.2	14.7	3.4	ENE	7	ENE			6.5	3.0		
8	13.3	15.2	12.5	6.7	E	9	ENE			2.0	1.5		
9	12.5	14.3	10.3	4.8	ENE	7	NNE			0.0	0.0		
10	10.8	15.2	7.7	3.7	SSE	10	NNE			1.5	0.5		
前半旬	15.3	20.3	10.0	3.7	SSE					0.0			
後半旬	13.6	17.8	10.2	4.1	ENE					11.0			
旬	14.4	19.1	10.1	3.9	SSE					11.0			
平年差/比	//	//	//							//			

観測所名	松江									10 以上積算気温			147
	気温()			風向・風速(m/s)					降水量(mm)			日照 (h)	
	平均	最高	最低	平均	最多	最大	風向	瞬間	風向	日計	1時間		10分
1	15.7	20.1	10.4	2.7	W	8	NW	12.3	NW	0.0	0.5	0.5	8.9
2	16.4	20.5	10.1	3.1	WSW	6.2	WSW	10.4	SW	0.0	0.0	0.0	2.3
3	17.2	20.5	12.6	3.9	WSW	7.7	W	12.1	W	0.0	0.0	0.0	0.7
4	15.1	20.3	10.5	1.8	NW	4.8	NW	7.5	NW	0.0	0.0	0.0	8.1
5	13.7	20.6	8.4	1.4	WNW	4.5	WNW	6.5	W	0.0	0.0	0.0	9.3
6	15.4	23.5	7.8	1.2	W	3.5	WNW	5.3	W	0.5	0.5	0.5	6.2
7	16.6	20.2	14.5	2.3	ENE	6.6	ENE	10.6	ENE	5.5	2.5	1.0	0.3
8	13.1	15.3	12.2	5.0	ENE	8	E	13.6	ENE	4.0	2.0	0.5	0.0
9	12.5	14.1	10.9	2.9	NE	5.4	NNE	8.1	NNW	0.0	0.0	0.0	0.0
10	11.1	15.3	9.2	1.8	E	7	N	12.5	N	1.5	0.5	0.5	2.5
前半旬	15.6	20.4	10.4	2.6	WSW					0.0			29.3
後半旬	13.7	17.7	10.9	2.6	ENE					11.5			9.0
旬	14.7	19.0	10.7	2.6	WSW					11.5			38.3
平年差/比	+1.4	+1.3	+1.5							28			80

観測所名	出雲									10 以上積算気温			144
	気温()			風向・風速(m/s)					降水量(mm)			日照 (h)	
	平均	最高	最低	平均	最多	最大	風向	瞬間	風向	日計	1時間		10分
1	14.6	19.0	9.7	1.1	W	5	WNW			0.5	0.5		8.5
2	17.3	19.2	13.7	2.7	SW	5	SW			0.0	0.0		1.7
3	18.7	20.0	16.5	2.8	WSW	5	WSW			0.0	0.0		1.1
4	14.6	19.7	8.7	0.9	NW	3	WNW			0.0	0.0		7.0
5	12.4	20.0	6.6	0.7	ESE	3	WSW			0.0	0.0		8.8
6	15.3	23.4	5.6	1.3	SSW	4	SSW			1.0	1.0		6.1
7	16.5	20.1	14.4	1.3	E	4	N			5.0	2.0		0.0
8	12.6	14.5	11.6	3.0	E	5	E			1.5	0.5		0.0
9	11.5	13.9	8.5	2.0	E	5	ENE			0.0	0.0		0.0
10	10.4	14.6	7.2	1.5	ESE	5	NE			0.5	0.5		0.9
前半旬	15.5	19.6	11.0	1.6	SW					0.5			27.1
後半旬	13.3	17.3	9.5	1.8	E					8.0			7.0
旬	14.4	18.4	10.3	1.7	E					8.5			34.1
平年差/比	+1.4	+0.6	+2.2							22			73

観測所名	大田									10 以上積算気温			148
	気温()			風向・風速(m/s)					降水量(mm)			日照 (h)	
	平均	最高	最低	平均	最多	最大	風向	瞬間	風向	日計	1時間		10分
1	15.1	20.8	10.9	1.9	SE	4	SE			0.0	0.0		7.4
2	16.3	19.4	12.3	2.3	SE	4	SE			0.0	0.0		0.4
3	17.7	20.7	13.5	2.2	WSW	4	WSW			0.0	0.0		0.8
4	15.4	20.4	10.6	1.3	ESE	3	NNW			0.0	0.0		5.5
5	13.6	21.3	8.6	1.9	SE	3	SE			0.0	0.0		8.4
6	16.2	23.9	10.3	2.2	SE	4	SSE			1.5	1.0		5.8
7	17.0	20.4	14.6	1.4	N	3	ESE			5.0	2.5		0.1
8	13.3	15.0	12.1	1.2	E	5	E			1.0	0.5		0.0
9	11.7	14.2	9.2	1.4	ENE	3	E			0.0	0.0		0.0
10	11.4	15.1	8.4	1.7	ENE	4	N			0.0	0.0		1.2
前半旬	15.6	20.5	11.2	1.9	SE					0.0			22.5
後半旬	13.9	17.7	10.9	1.6	SE					7.5			7.1
旬	14.8	19.1	11.1	1.8	SE					7.5			29.6
平年差/比	+1.3	+0.8	+1.8							19			62

地域気象観測旬報

2008年11月1日～10日 島根県 (68)
(3/5)

観測所名	掛合									10 以上積算気温				107
日付	気温()			風向・風速(m/s)					降水量(mm)			日照(h)		
	平均	最高	最低	平均	最多	最大	風向	瞬間	風向	日計	1時間		10分	
1	12.6	17.9	8.4	1.2	SSE	4.2	N	8.2	N	0.0	0.0	0.0	5.6	
2	15.5	17.8	8.9	2.9	SE	5.4	SSE	13.6	SSE	0.0	0.0	0.0	0.6	
3	16.4	18.3	13.0	2.5	SSE	5.1	SSE	9.2	S	0.0	0.0	0.0	0.4	
4	12.5	18.4	7.7	0.8	SE	3.3	NNW	6.6	WSW	0.0	0.0	0.0	4.8	
5	10.7	20.5	5.2	0.7	S	3.1	SSE	6.5	S	0.0	0.0	0.0	6.3	
6	13.0	22.3	4.1	1.0	SSE	4.5	SSE	7.7	SSE	3.0	1.5	0.5	4.7	
7	15.1	18.8	12.9	0.6	NW	3.1	N	6.5	N	5.0	2.5	1.0	0.0	
8	10.8	13.1	8.4	0.5	NNW	2.2	NW	4.7	N	2.5	0.5	0.5	0.0	
9	8.8	12.3	6.9	0.5	NNW	2.4	NW	4.1	NNW	0.0	0.0	0.0	0.1	
10	8.4	13.3	5.8	0.7	NNW	4.8	NNW	8.6	NNW	0.5	0.5	0.5	2.1	
前半旬	13.5	18.6	8.6	1.6	SSE					0.0			17.7	
後半旬	11.2	16.0	7.6	0.7	NNW					11.0			6.9	
旬	12.4	17.3	8.1	1.1	SSE					11.0			24.6	
平年差/比	+1.3	+0.7	+1.8							26			64	

観測所名	横田									10 以上積算気温				71
日付	気温()			風向・風速(m/s)					降水量(mm)			日照(h)		
	平均	最高	最低	平均	最多	最大	風向	瞬間	風向	日計	1時間		10分	
1	11.2	17.7	5.4	0.8	WNW	3.1	W	6.1	NNW	0.0	0.0	0.0	6.6	
2	10.9	16.5	4.4	1.0	WSW	4	W	7.6	WSW	0.0	0.0	0.0	0.7	
3	13.4	17.4	7.7	1.7	WSW	4.3	WNW	8.1	W	0.0	0.0	0.0	1.1	
4	10.2	17.3	5.2	0.7	WNW	3.3	NW	5.9	WNW	0.0	0.0	0.0	6.1	
5	9.2	19.6	2.3	0.4	WNW	2.4	WNW	4.6	NW	0.0	0.0	0.0	6.9	
6	11.3	20.5	2.0	0.8	SW	4	WSW	7.4	SW	5.0	2.5	1.0	4.6	
7	14.0	17.6	11.9	0.7	NW	3	NW	5.5	ENE	8.0	2.5	1.0	0.0	
8	9.7	12.2	7.7	1.4	ENE	3.8	ENE	7.7	E	2.5	1.0	0.5	0.0	
9	8.0	10.5	5.6	0.8	SE	2.8	NE	7.2	ESE	0.5	0.5	0.5	0.0	
10	7.1	12.1	4.7	0.8	NE	3.6	NW	7.0	NW	3.0	1.5	1.5	3.7	
前半旬	11.0	17.7	5.0	0.9	WSW					0.0			21.4	
後半旬	10.0	14.6	6.4	0.9	ENE					19.0			8.3	
旬	10.5	16.1	5.7	0.9	ENE					19.0			29.7	
平年差/比	+0.5	+0.2	+1.0							55			69	

観測所名	赤名									10 以上積算気温				59
日付	気温()			風向・風速(m/s)					降水量(mm)			日照(h)		
	平均	最高	最低	平均	最多	最大	風向	瞬間	風向	日計	1時間		10分	
1	10.1	16.5	5.6	0.7	N	2.1	SE	6.3	NNW	0.0	0.0	0.0	5.4	
2	11.1	16.0	5.2	0.6	SSW	2	SE	4.3	SSE	0.0	0.0	0.0	0.7	
3	12.3	17.3	7.7	0.6	SSE	1.9	E	5.5	N	0.0	0.0	0.0	0.9	
4	9.7	17.1	5.0	0.5	NNW	2.4	NNW	5.4	NNW	0.0	0.0	0.0	4.3	
5	9.2	16.8	2.6	0.6	SE	2.7	SE	5.2	SE	0.0	0.0	0.0	5.2	
6	12.1	19.1	3.6	0.9	SE	3.7	SE	6.8	SE	6.5	3.0	1.0	4.5	
7	13.7	16.3	11.4	0.5	N	2.2	NNW	4.6	NNE	7.5	3.0	1.5	0.0	
8	9.7	11.6	8.1	1.2	N	3.3	N	6.4	NNE	4.0	1.0	0.5	0.0	
9	7.6	9.8	3.8	1.4	N	3.2	N	6.3	NNE	0.0	0.0	0.0	0.0	
10	6.3	11.7	2.8	1.3	N	4.9	N	11.2	N	0.0	0.0	0.0	4.0	
前半旬	10.5	16.7	5.2	0.6	S					0.0			16.5	
後半旬	9.9	13.7	5.9	1.1	N					18.0			8.5	
旬	10.2	15.2	5.6	0.8	N					18.0			25.0	
平年差/比	+0.6	+0.5	+1.1							51			65	

観測所名	川本									10 以上積算気温				101
日付	気温()			風向・風速(m/s)					降水量(mm)			日照(h)		
	平均	最高	最低	平均	最多	最大	風向	瞬間	風向	日計	1時間		10分	
1	12.0	18.7	8.0	0.5	SSE	2	NNW			0.0	0.0		6.4	
2	12.5	18.5	7.7	0.7	WSW	3	WSW			0.0	0.0		0.8	
3	13.5	19.3	9.7	0.7	N	3	WSW			0.0	0.0		0.5	
4	12.1	19.1	8.0	0.6	WSW	2	WSW			0.0	0.0		5.2	
5	11.3	20.2	6.6	0.5	WSW	2	E			0.0	0.0		6.3	
6	12.6	21.3	5.3	0.5	SE	2	E			5.5	3.0		4.6	
7	15.4	18.7	13.8	0.6	NE	2	N			11.5	4.0		0.0	
8	12.0	13.7	9.1	0.7	N	2	NE			4.0	1.0		0.0	
9	9.4	12.7	6.4	0.6	ENE	2	NNE			0.0	0.0		0.0	
10	8.3	13.2	5.8	0.8	NE	3	N			0.0	0.0		2.2	
前半旬	12.3	19.2	8.0	0.6	WSW					0.0			19.2	
後半旬	11.5	15.9	8.1	0.6	NNE					21.0			6.8	
旬	11.9	17.5	8.0	0.6	WSW					21.0			26.0	
平年差/比	+0.6	+0.4	+0.9							54			65	

地域気象観測旬報

2008年11月1日～10日 島根県 (68)
(4/5)

観測所名	浜田									10 以上積算気温			155	
	気温()			風向・風速(m/s)						降水量(mm)				日照(h)
	平均	最高	最低	平均	最多	最大	風向	瞬間	風向	日計	1時間	10分		
1	16.6	20.2	11.9	3.0	S	5.9	W	11.0	W	0.0	0.0	0.0	6.7	
2	17.9	19.7	15.6	5.7	SSW	8.5	SSW	12.4	SW	0.0	0.0	0.0	0.3	
3	19.2	20.9	17.5	4.9	SSW	8.5	SW	12.9	SW	0.0	0.0	0.0	1.6	
4	16.5	20.4	11.3	2.8	ENE	8	WNW	11.7	WSW	0.0	0.0	0.0	6.1	
5	14.2	21.0	9.7	2.6	ENE	4.2	ENE	5.3	NE	0.0	0.0	0.0	9.0	
6	15.5	23.5	8.8	2.7	ENE	4.4	ENE	6.7	SSW	4.0	3.0	1.0	4.1	
7	17.5	20.8	14.6	2.4	ENE	6	NNE	10.7	NNE	7.0	2.5	1.5	0.0	
8	13.7	16.0	11.5	3.9	ENE	7.1	ENE	11.2	ENE	2.5	1.0	0.5	0.0	
9	12.2	14.8	10.8	4.2	ENE	6.1	E	8.8	ENE	0.0	0.0	0.0	0.0	
10	11.3	14.5	9.2	3.6	ENE	7.1	ENE	11.3	NE	5.5	2.0	1.0	0.8	
前半旬	16.9	20.4	13.2	3.8	SSW					0.0			23.7	
後半旬	14.0	17.9	11.0	3.4	ENE					19.0			4.9	
旬	15.5	19.2	12.1	3.6	ENE					19.0			28.6	
平年差/比	+1.2	+1.0	+1.9							54			58	

観測所名	瑞穂									10 以上積算気温			80	
	気温()			風向・風速(m/s)						降水量(mm)				日照(h)
	平均	最高	最低	平均	最多	最大	風向	瞬間	風向	日計	1時間	10分		
1	11.1	17.9	5.8	0.6	WNW	3	ENE			0.0	0.0		0.0	
2	10.9	18.0	4.9	0.7	W	3	WNW			0.0	0.0		0.0	
3	12.3	18.3	9.1	1.3	W	5	W			0.0	0.0		0.0	
4	10.8	18.5	4.2	0.6	W	3	WNW			0.0	0.0		0.0	
5	8.3	18.2	1.4	0.5	ENE	2	NE			0.0	0.0		0.1	
6	10.5	21.4	0.9	0.4	E	2	E			9.5	4.5		4.2	
7	14.1	17.7	12.1	0.3	NNW	2	WNW			4.5	2.0		0.1	
8	10.3	12.2	8.0	0.9	ENE	3	ESE			6.5	2.0		0.0	
9	7.6	10.3	3.9	0.7	NE	3	ENE			0.0	0.0		0.0	
10	6.2	12.2	2.1	0.8	N	3	NNE			0.0	0.0		3.8	
前半旬	10.7	18.2	5.1	0.7	W					0.0			0.1	
後半旬	9.7	14.8	5.4	0.6	ENE					20.5			8.1	
旬	10.2	16.5	5.2	0.7	W					20.5			8.2	
平年差/比	+0.6	+0.7	+0.9							60			19	

観測所名	弥栄									10 以上積算気温			88	
	気温()			風向・風速(m/s)						降水量(mm)				日照(h)
	平均	最高	最低	平均	最多	最大	風向	瞬間	風向	日計	1時間	10分		
1	11.4	17.9	5.4	1.1	N	3.8	N	7.4	N	0.0	0.0	0.0	5.8	
2	14.6	17.1	9.9	1.8	S	3.4	SSE	7.3	SSW	0.0	0.0	0.0	0.5	
3	14.7	18.2	9.6	1.2	S	3.1	SSE	7.6	NW	0.0	0.0	0.0	1.3	
4	10.7	18.4	2.9	1.0	N	3.8	N	6.9	NNW	0.0	0.0	0.0	6.7	
5	8.2	18.6	1.2	1.0	N	2.3	N	5.4	WNW	0.0	0.0	0.0	8.6	
6	10.8	21.9	0.9	1.0	N	2.4	NNE	5.3	WSW	6.0	2.5	0.5	4.3	
7	14.5	17.2	11.7	1.2	NNE	4.2	N	6.8	NNE	8.0	3.5	1.0	0.0	
8	10.8	13.5	8.7	1.4	NNE	4.5	N	8.3	N	5.0	1.5	0.5	0.0	
9	8.9	11.4	6.0	1.6	NNE	2.9	N	6.5	N	0.0	0.0	0.0	0.0	
10	7.8	11.3	5.6	1.1	NNE	4.8	NNE	9.9	NNE	3.5	1.5	0.5	2.6	
前半旬	11.9	18.0	5.8	1.2	N					0.0			22.9	
後半旬	10.6	15.1	6.6	1.3	NNE					22.5			6.9	
旬	11.2	16.6	6.2	1.2	NNE					22.5			29.8	
平年差/比	+1.2	+1.3	+1.7							52			64	

観測所名	高津									10 以上積算気温			128	
	気温()			風向・風速(m/s)						降水量(mm)				日照(h)
	平均	最高	最低	平均	最多	最大	風向	瞬間	風向	日計	1時間	10分		
1	15.0	18.9	10.6	3.3	S	6	NW			0.0	0.0			
2	15.8	19.8	11.6	3.5	S	6	S			0.0	0.0			
3	16.9	21.2	13.4	2.8	S	5	NW			0.0	0.0			
4	14.6	19.3	9.5	3.1	SSE	5	WNW			0.0	0.0			
5	13.0	20.9	8.0	3.4	SSE	5	SSE			0.0	0.0			
6	15.4	23.0	9.1	3.2	SSE	6	SSE			0.0	0.0			
7	17.1	20.8	14.8	2.2	SE	5	NNE			0.5	0.5			
8	13.8	15.9	12.6	2.9	ENE	6	ENE			7.0	2.0			
9	11.7	14.2	8.1	2.9	E	4	E			0.0	0.0			
10	10.3	13.5	7.6	2.6	SE	5	E			4.0	1.5			
前半旬	15.1	20.0	10.6	3.2	S					0.0				
後半旬	13.2	14.5	9.4	2.7	E					11.5				
旬	14.2	18.0	10.2	3.0	S					11.5				
平年差/比	//	//	//							//				

地域気象観測旬報

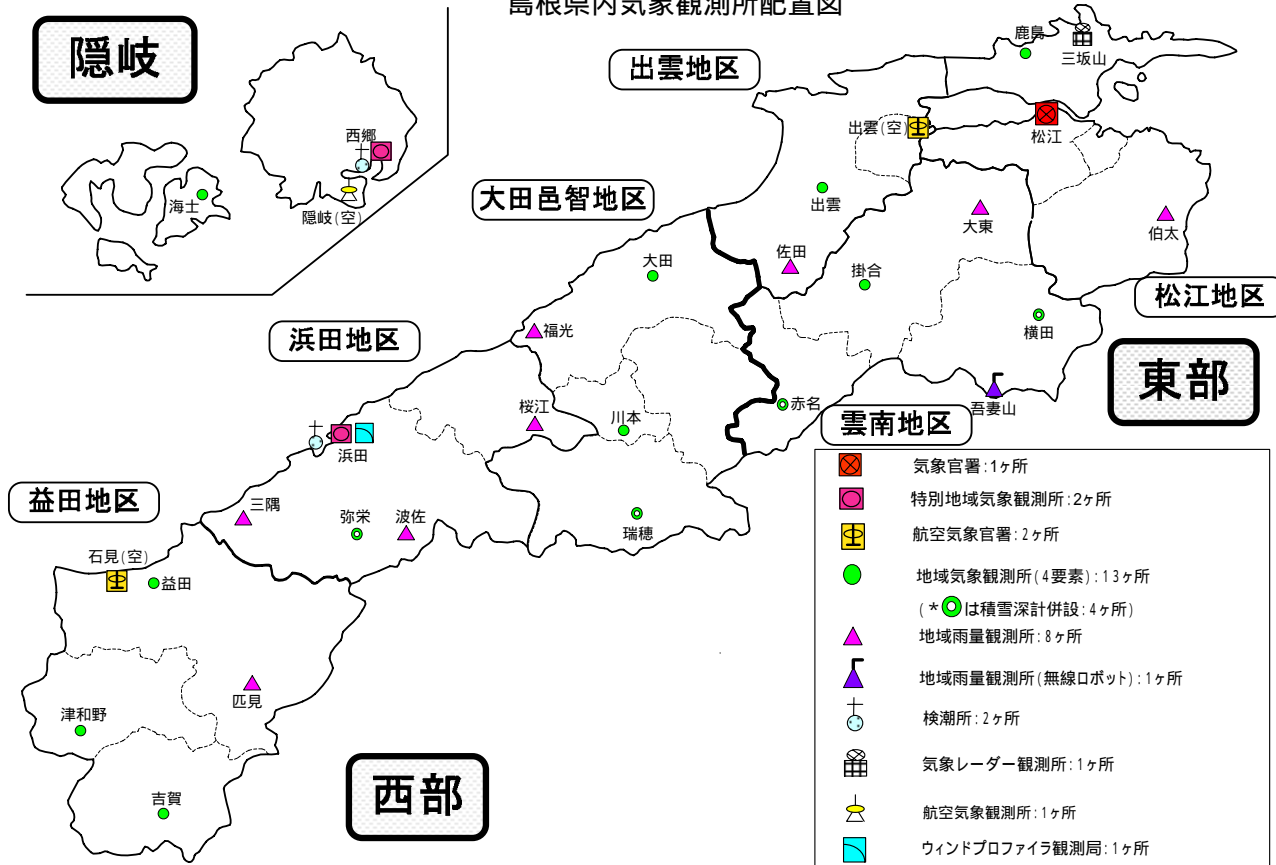
2008年11月1日～10日 島根県 (68)
(5/5)

観測所名	益田										10 以上積算気温			152
	気温()			風向・風速(m/s)						降水量(mm)			日照 (h)	
	平均	最高	最低	平均	最多	最大	風向	瞬間	風向	日計	1時間	10分		
1	15.9	20.0	11.1	1.4	NNW	3	NNW			0.0	0.5		6.5	
2	17.7	20.5	13.6	2.0	S	4	S			0.0	0.0		0.4	
3	18.4	21.9	14.7	1.7	S	3	SSW			0.0	0.0		1.0	
4	15.1	20.1	9.8	1.5	ESE	3	WNW			0.0	0.0		6.6	
5	13.7	22.0	8.1	1.3	S	2	ESE			0.0	0.0		8.2	
6	15.6	23.9	8.0	1.3	ESE	3	S			4.5	2.0		3.9	
7	17.8	21.4	15.2	1.2	ESE	3	NNE			3.0	1.5		0.1	
8	14.4	17.0	13.0	1.4	NE	3	NE			5.5	1.5		0.1	
9	12.5	15.0	8.6	1.7	ENE	3	ENE			0.0	0.0		0.0	
10	11.2	14.7	8.2	1.7	E	4	ENE			2.5	1.0		1.4	
前半旬	16.2	20.9	11.5	1.6	S					0.0			22.7	
後半旬	14.3	18.4	10.6	1.5	ENE					15.5			5.5	
旬	15.2	19.7	11.0	1.5	S					15.5			28.2	
平年差/比	+1.4	+1.2	+1.6							46			58	

観測所名	津和野										10 以上積算気温			108
	気温()			風向・風速(m/s)						降水量(mm)			日照 (h)	
	平均	最高	最低	平均	最多	最大	風向	瞬間	風向	日計	1時間	10分		
1	13.6	21.1	9.5	0.6	SSW	2.2	S	4.5	S	0.0	0.0	0.0	6.0	
2	14.7	20.0	8.8	1.4	SSW	3.4	SSW	6.3	SSW	0.0	0.0	0.0	0.8	
3	15.7	21.1	10.6	1.1	SSW	3.1	SSW	6.7	NE	0.0	0.0	0.0	1.3	
4	12.3	21.1	6.2	0.9	SSW	3.2	NE	6.3	ENE	0.0	0.0	0.0	7.6	
5	10.5	22.8	3.2	0.6	S	2	SSW	3.4	SSW	0.0	0.0	0.0	7.3	
6	11.9	21.0	4.3	0.4	S	1.4	SSW	2.5	WNW	2.0	1.0	0.5	1.3	
7	16.0	19.5	13.7	0.6	N	2.1	N	4.9	N	4.0	1.5	1.5	0.0	
8	12.9	16.1	10.7	1.0	NNW	2.7	NNW	4.7	NNE	9.0	2.5	1.0	0.0	
9	9.9	13.5	6.7	0.6	N	2	NNW	3.7	NW	0.5	0.5	0.5	0.0	
10	8.9	14.4	5.8	1.1	N	4.8	N	9.7	NNE	0.0	0.0	0.0	3.4	
前半旬	13.4	21.2	7.7	0.9	SSW					0.0			23.0	
後半旬	11.9	16.9	8.2	0.7	N					15.5			4.7	
旬	12.6	19.1	8.0	0.8	SSW					15.5			27.7	
平年差/比	+0.9	+1.0	+1.0							42			71	

観測所名	吉賀										10 以上積算気温			90
	気温()			風向・風速(m/s)						降水量(mm)			日照 (h)	
	平均	最高	最低	平均	最多	最大	風向	瞬間	風向	日計	1時間	10分		
1	12.4	18.0	8.4	1.4	NE	4	ENE			0.0	0.0		5.8	
2	12.9	18.8	7.6	1.0	SSW	3	S			0.0	0.0		0.9	
3	14.0	18.5	9.0	1.8	NNE	6	NE			0.0	0.0		0.7	
4	11.6	18.4	4.6	1.7	NE	6	ENE			0.0	0.0		8.2	
5	8.8	20.8	2.5	0.4	SW	3	WSW			0.0	0.0		7.3	
6	11.2	20.5	3.0	0.3	W	3	WSW			4.0	2.5		1.0	
7	15.5	18.1	12.9	1.2	NNE	7	ENE			4.0	1.5		0.0	
8	11.9	14.2	9.5	0.8	SSE	3	WSW			10.0	2.5		0.0	
9	8.9	12.1	5.5	0.6	SSE	2	NNE			0.5	0.5		0.0	
10	7.7	13.7	4.2	2.2	NE	8	ENE			0.0	0.0		3.4	
前半旬	11.9	18.9	6.4	1.3	NE					0.0			22.9	
後半旬	11.0	15.7	7.0	1.0	NE					18.5			4.4	
旬	11.5	17.3	6.7	1.1	NE					18.5			27.3	
平年差/比	//	//	//							//			//	

島根県内気象観測所配置図



20年10月1日現在

島根県地域気象観測所（アメダス）所在地一覧表

観測所	気温	降水量	日照	風向 風速	積雪	所在地	緯度	経度	海面上 の高さ
西郷						隠岐郡隠岐の島町西町大城（西郷特別地域気象観測所）	36°12.2'	133°20.0'	27m
西郷岬						隠岐郡隠岐の島町岬町字風の松（隠岐航空気象観測所）	36°10.7'	133°19.4'	80m
海士						隠岐郡海士町大字海士	36°05.8'	133°05.8'	3m
鹿島						松江市鹿島町北講武	35°31.2'	133°01.3'	5m
斐川						簸川郡斐川町大字沖州字反（出雲空港出張所）	35°24.8'	132°53.4'	2m
松江						松江市西津田（松江地方気象台）	35°27.4'	133°03.9'	17m
出雲						出雲市芦渡町	35°19.9'	132°43.8'	20m
大東						雲南市大東町下阿用	35°19.1'	132°57.9'	56m
伯太						安来市伯太町母里	35°21.0'	133°16.4'	23m
佐田						出雲市佐田町大呂	35°13.3'	132°43.4'	100m
大田						大田市大田町大田	35°11.5'	132°30.1'	15m
掛合						雲南市掛合町掛合	35°11.9'	132°49.0'	215m
横田						仁多郡奥出雲町稲原	35°10.4'	133°06.2'	369m
福光						大田市温泉津町福光	35°04.2'	132°19.9'	8m
赤名						飯石郡飯南町下赤名	35°00.1'	132°42.7'	444m
吾妻山						仁多郡奥出雲町大馬木	35°04.2'	133°02.2'	1012m
桜江						江津市桜江町川戸	34°57.4'	132°20.1'	25m
川本						邑智郡川本町川本	34°58.6'	132°29.5'	132m
浜田						浜田市大辻町（浜田特別地域気象観測所）	34°53.8'	132°04.2'	19m
瑞穂						邑智郡邑南町淀原	34°51.2'	132°31.8'	327m
三隅						浜田市三隅町三隅	34°47.3'	131°57.5'	11m
弥栄						浜田市弥栄町長安本郷	34°46.6'	132°06.5'	380m
波佐						浜田市金城町波佐	34°46.8'	132°11.8'	370m
高津						益田市内田町（石見空港出張所）	34°40.5'	131°47.4'	54m
益田						益田市あけぼの東町	34°40.6'	131°50.6'	4m
匹見						益田市匹見町匹見	34°34.3'	132°01.0'	259m
津和野						鹿足郡津和野町森村口	34°27.7'	131°46.2'	165m
吉賀						鹿足郡吉賀町七日市	34°23.5'	131°53.6'	250m

中国地方 1か月予報

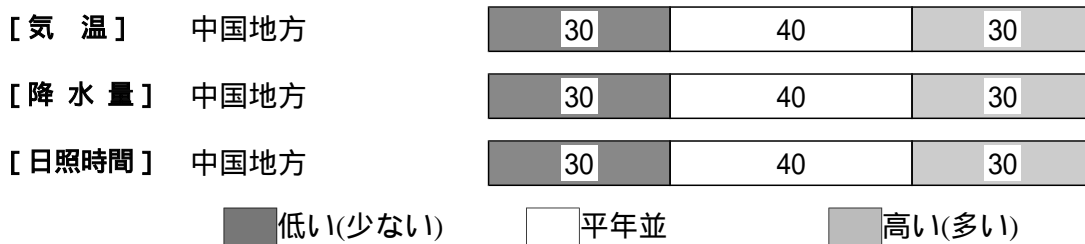
(11月8日から12月7日までの天候見通し)

平成20年11月7日
広島地方気象台発表

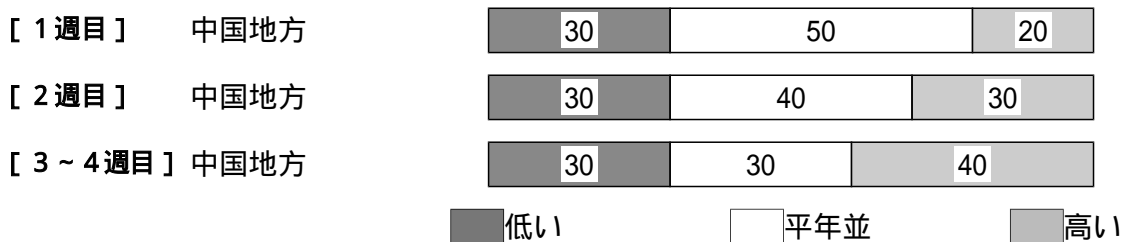
< 予想される向こう1か月の天候 >

向こう1か月の出現の可能性が最も大きい天候と特徴のある気温、降水量等の確率は以下のとおりです。
天気は数日の周期で変わるでしょう。
週別の気温は、1週目は平年並の確率50%です。

< 向こう1か月の気温、降水量、日照時間の各階級の確率 (%) >



< 気温経過の各階級の確率 (%) >



< 予報の対象期間 >

1か月 : 11月 8日(土) ~ 12月 7日(日)
1週目 : 11月 8日(土) ~ 11月14日(金)
2週目 : 11月15日(土) ~ 11月21日(金)
3~4週目 : 11月22日(土) ~ 12月 5日(金)

< 次回発表予定等 >

1か月予報 : 毎週金曜日 14時30分 次回は11月14日
3か月予報 : 11月25日(火) 14時

< 参考資料（平年並の範囲等） >

(1) 30 年平均値（向こう 1 か月の平均気温、降水量、日照時間と 1 週目、2 週目、3 ~ 4 週目の平均気温）

	気 温 ()	降 水 量 (mm)	日照時間 (時間)	気 温()		
				1 週目	2 週目	3 ~ 4 週目
松江	10.0	129.3	100.8	12.3	10.8	8.9
西郷	10.2	143.5	106.2	12.4	10.9	9.0
浜田	11.5	105.6	100.7	13.4	12.2	10.4
鳥取	10.1	159.8	100.5	12.3	10.9	8.8
米子	10.2	124.7	103.9	12.5	11.0	9.0
境	10.4	155.0	99.3	12.7	11.2	9.2
広島	11.0	56.3	145.9	13.5	11.8	9.7
呉	11.7	54.0	143.7	14.1	12.5	10.4
福山	10.0	43.1	147.9	12.5	10.9	8.7
岡山	10.7	41.3	149.3	13.2	11.6	9.3
津山	7.6	56.3	113.5	10.2	8.5	6.2

なお、気温、降水量、日照時間の「平年並」の範囲は、地点ごとに幾分違いはありますが、下に示した地域平均の「平年並」の範囲を参考にして下さい。

(2) 1971 ~ 2000 年のデータに基づいた向こう 1 か月地域平均の気温、降水量、日照時間の平年差(比)の「平年並」の範囲は次のとおりです。

	気温平年差()	降水量平年比(%)	日照時間平年比(%)
中国地方	-0.5 ~ +0.5	79 ~ 117	95 ~ 108
山陰	-0.4 ~ +0.4	84 ~ 114	94 ~ 108
山陽	-0.5 ~ +0.6	62 ~ 116	95 ~ 107

(3) この予報期間の 1 週目、2 週目、3 ~ 4 週目の地域平均の気温平年差の「平年並」の範囲は次のとおりです。

	1 週目	2 週目	3 ~ 4 週目
中国地方	-0.7 ~ +0.7	-0.8 ~ +0.7	-0.4 ~ +0.5
山陰	-0.7 ~ +0.7	-0.7 ~ +0.6	-0.4 ~ +0.5
山陽	-0.8 ~ +0.8	-0.9 ~ +0.8	-0.6 ~ +0.5

< 参考資料（利用上の注意） >

(1) 気温(降水量)等は、「低い(少ない)」「平年並」「高い(多い)」の 3 つの階級で予報します。階級の幅は、1971 ~ 2000 年の 30 年間に於ける各階級の出現率が等分(それぞれ 33%)となるように決めてあります(気候的出現率と呼びます)。

(2) 予報する確率の数値は、それぞれの階級が出現する可能性の大きさを表しています。予測資料の信頼性が大きい場合には気候的出現率から大きく隔たった 10%以下や 60%以上の確率を付けられますが、特定の階級を強調できない場合には気候的出現率と同じかそれと同程度(30%、40%)の確率しか付けられません。

(3) 晴れや雨などの天気日数は、平年の日数よりも多い(少ない)場合は「平年に比べて多い(少ない)」、また平年の日数と同程度に多い(少ない)場合には「平年と同様に多い(少ない)」と表現します。なお、単に多い(少ない)と表現した場合には対象期間の 2 分の 1 より多い(少ない)ことを意味します。