

# 島根県農業気象速報

平成20年8月下旬

島根県  
松江地方気象台

平成20年9月1日発行

## 気象概況 平成20年8月下旬

気圧の谷や前線の影響により、曇りや雨の日が多くなった。

日付	天気概況	松江	西郷
21日	高気圧に覆われる	曇時々晴	晴
22日	気圧の谷の影響を受ける	曇	曇
23日	日本海を低気圧が東進	曇時々晴	曇一時雨
24日	気圧の谷の影響を受ける	曇	曇
25日	気圧の谷の影響を受ける	曇	曇一時雨
26日	気圧の谷の影響を受ける	雨	雨時々曇、雷を伴う
27日	気圧の谷の影響を受ける	曇一時雨	曇
28日	前線が中国地方に停滞	曇後時々雨	曇一時雨
29日	前線が中国地方に停滞	曇時々雨	曇一時雨
30日	前線が中国地方に停滞	曇一時雨	曇
31日	高気圧に覆われる	曇	曇一時晴

### 気象官署の観測値(8月下旬)

要素	気温( )						降水量(mm)		日照時間(h)	
	平均		最高		最低		本年	平年	本年	平年
官署	本年	平年	本年	平年	本年	平年				
松江	24.0	25.7	27.3	30.1	21.7	22.3	64.5	67.3	25.4	64.6
浜田	24.2	25.6	27.7	29.5	21.1	22.1	101.5	64.0	43.5	69.4
西郷	23.5	25.0	26.9)	28.7	21.1)	21.7	49.5	58.1	27.9)	68.0

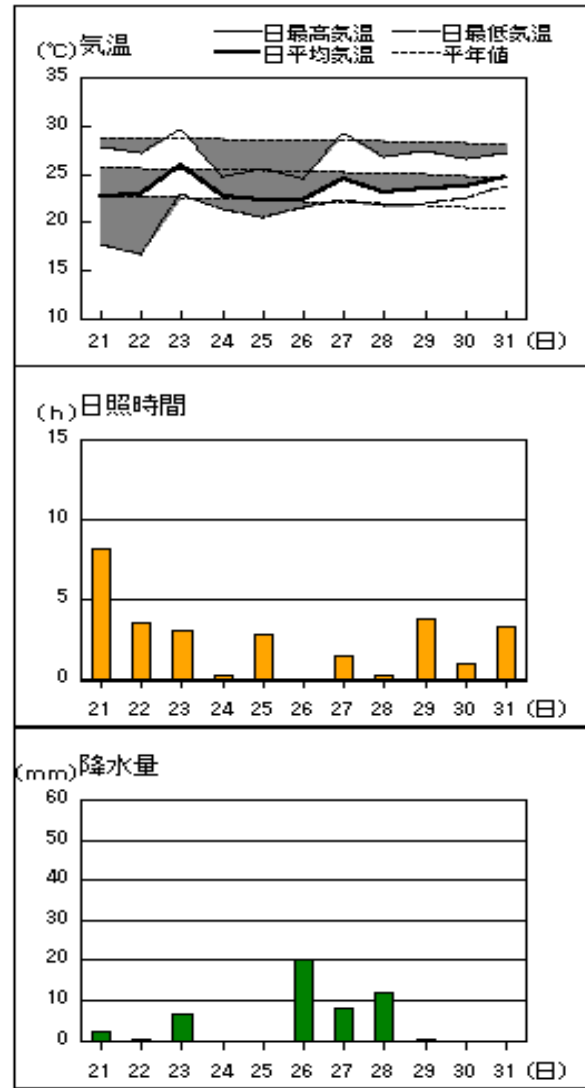
)：統計値を求める対象となる資料の一部が欠けているが、その範囲が許容の範囲内の値。

平均気温は、全域「低い」。降水量は、松江・西郷「平年並」、浜田「多い」。日照時間は、松江・西郷「かなり少ない」、浜田「少ない」。

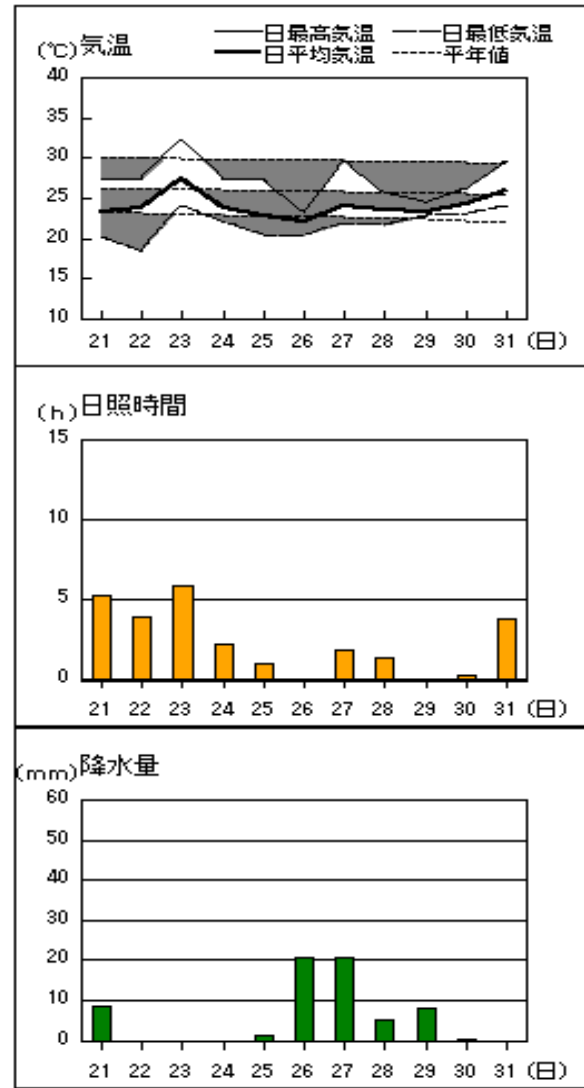
注：地上気象観測における平年の統計期間は、松江、浜田、西郷とも1971～2000年の30年間である。

アメダス 気象経過図：2008年8月21日-2008年8月31日

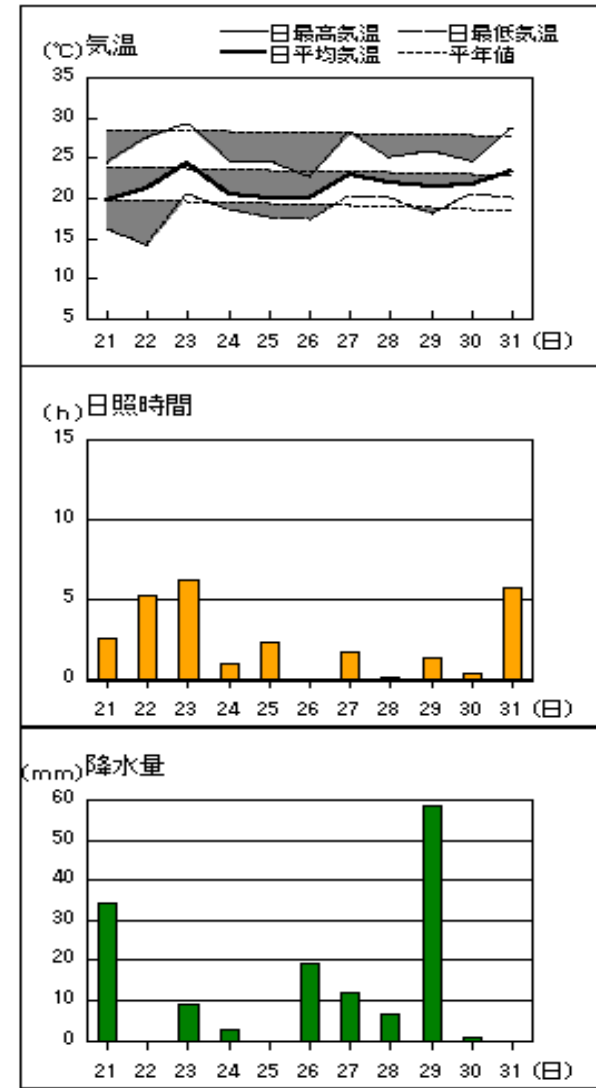
西郷



松江

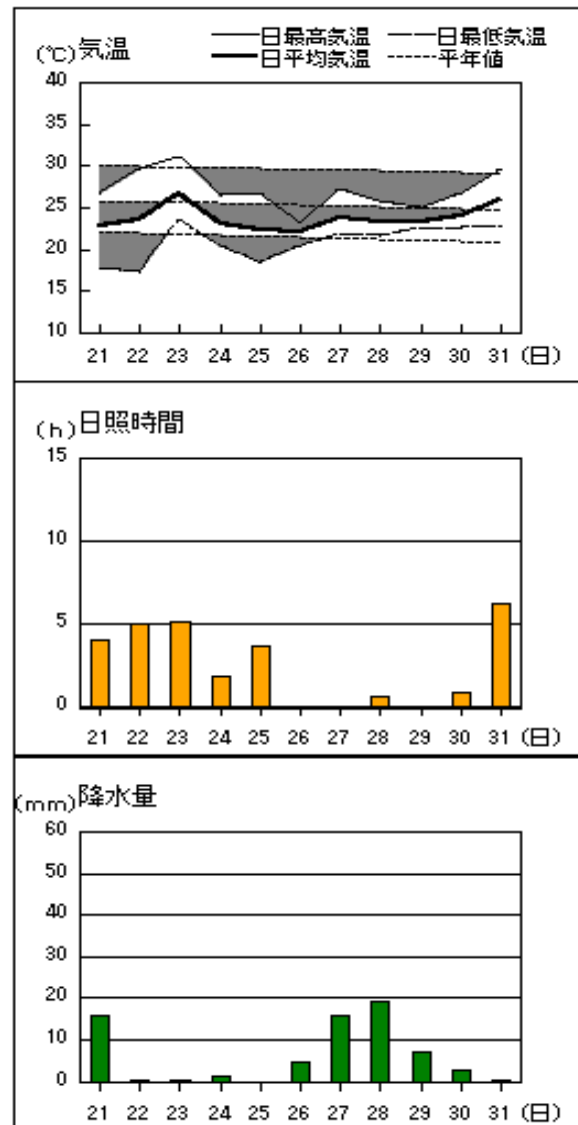


横田

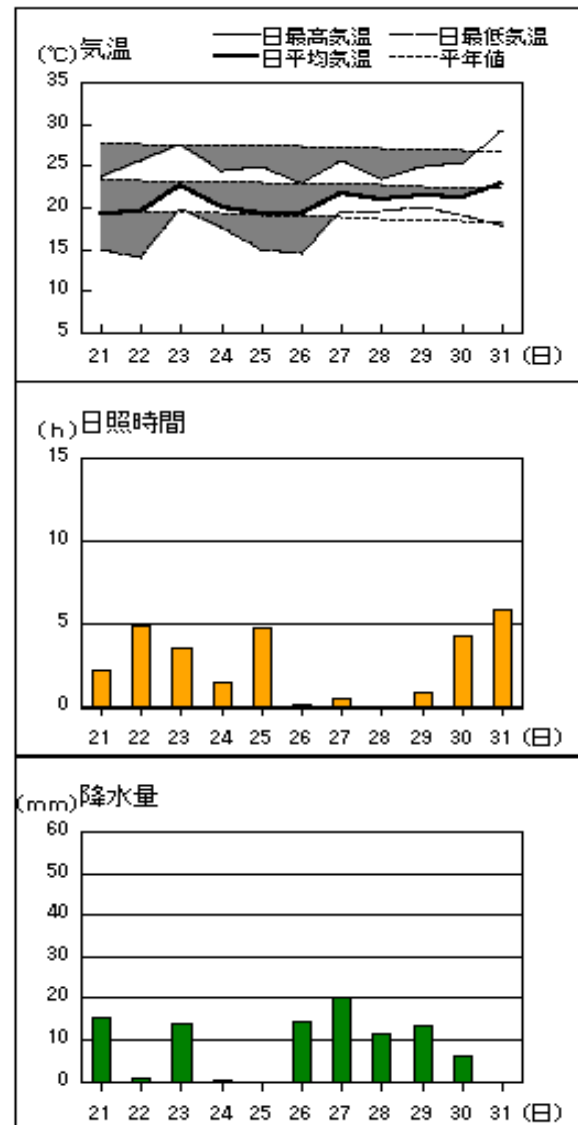


アメダス 気象経過図：2008年8月21日-2008年8月31日

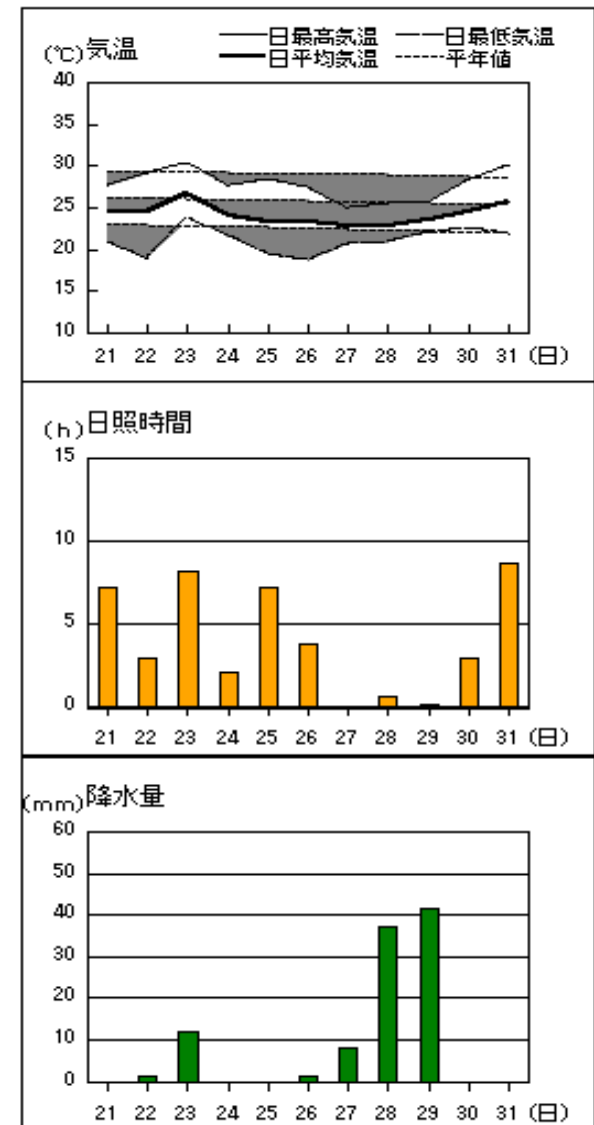
出雲



赤名

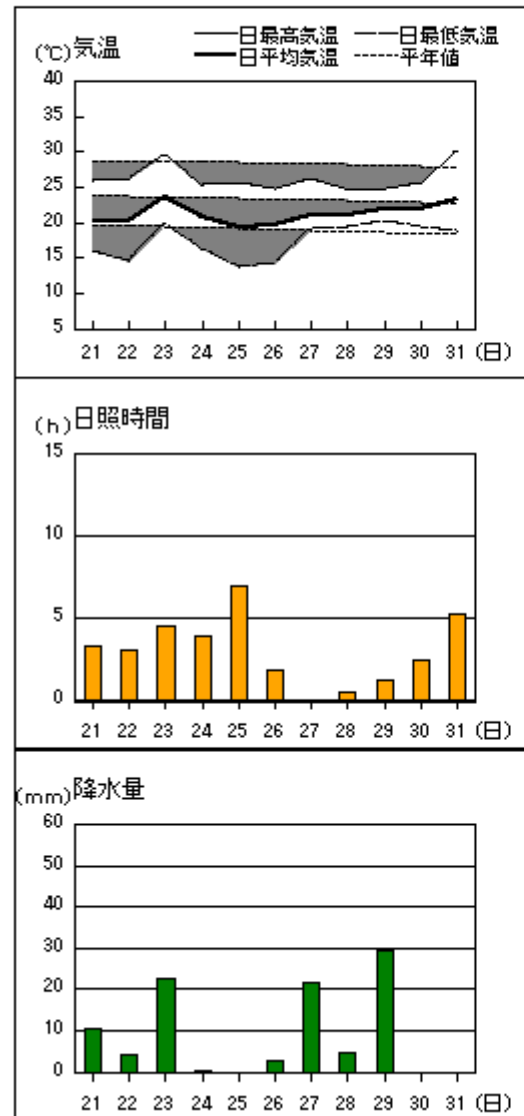


浜田

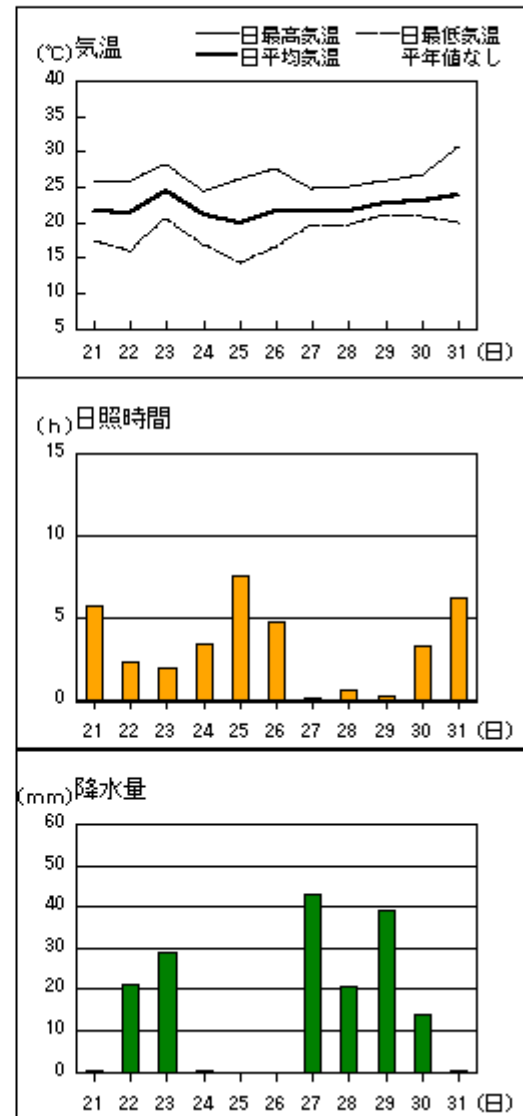


アメダス 気象経過図：2008年8月21日-2008年8月31日

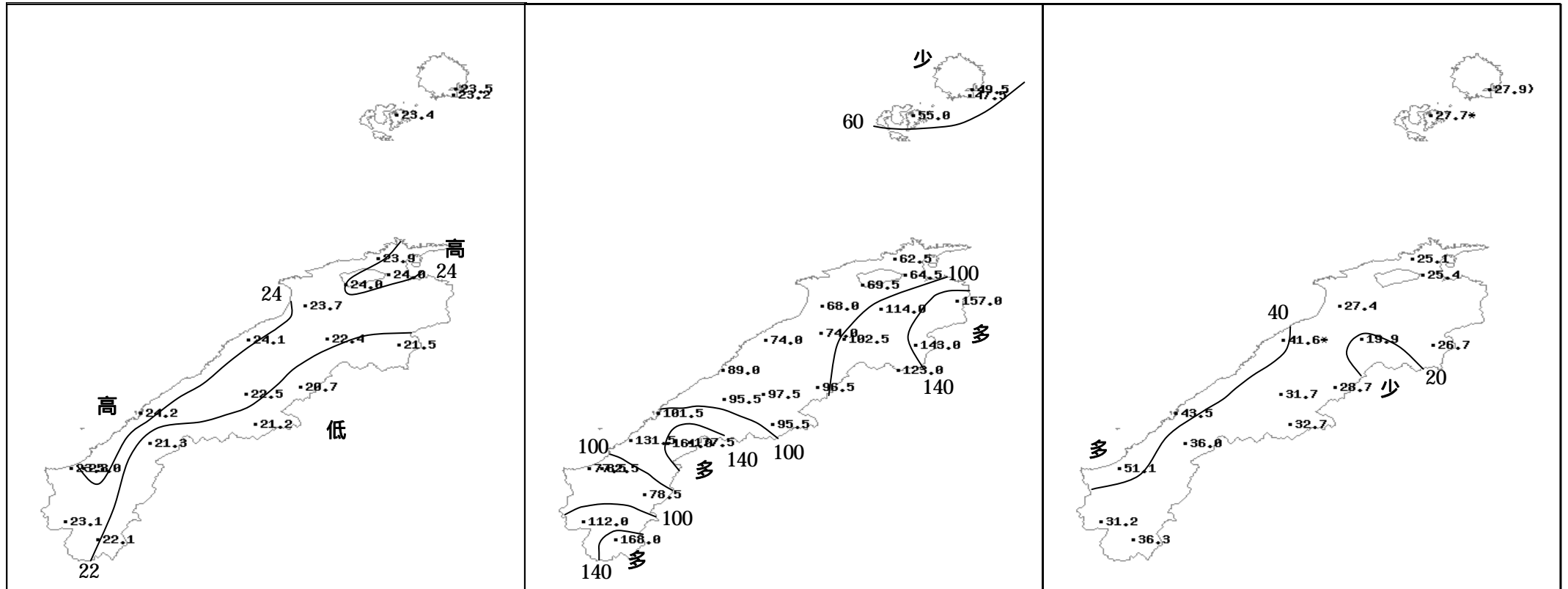
瑞穂



吉賀



## 2008年(平成20年)8月下旬の気象分布図



\*印の数字は太陽式日照計の観測値を回転式日照計に換算した値です。

平均気温 ( )

降水量 (mm)

日照時間 (h)

# 地域気象観測旬報

2008年8月21日～31日 島根県 (68)  
(1/5)

観測所名	西郷										10 以上積算気温			259
	気温( )			風向・風速(m/s)						降水量(mm)			日照 (h)	
	平均	最高	最低	平均	最多	最大	風向	瞬間	風向	日計	1時間	10分		
21	22.7	27.7	17.7	2.7	NW	5	NNW	9.9	N	2.0	1.5	1.0	8.2	
22	22.9	27.1	16.6	4.0	E	10.3	SSE	15.2	SE	0.5	0.5	0.5	3.6	
23	26.0	29.6	22.8	5.6	WSW	11.1	WSW	18.4	WSW	6.5	6.0	4.0	3.1	
24	22.6	24.7	21.3	2.7	NNW	5.5	NW	9.1	NNW	0.0	0.0	0.0	0.3	
25	22.2	25.5	20.5	2.9	NNE	7	NNE	11.1	NE	0.0	0.0	0.0	2.8	
26	22.3	24.5	21.4	2.5	NNE	6	NE	9.7	NE	20.0	9.0	2.5	0.0	
27	24.6	29.1	22.3	1.9	NW	5.3	SSW	8.7	SW	8.0	3.5	1.0	1.5	
28	23.1	26.8	21.6	1.8	N	3.4	W	6.3	W	12.0	8.0	3.0	0.3	
29	23.6	27.4	21.8	3.0	NNE	6.7	NE	10.8	NE	0.5	0.5	0.5	3.8	
30	23.8	26.5	22.5	3.7	NE	7.5	NE	11.9	NE	0.0	0.0	0.0	1.0	
31	24.8	27.1	23.7	5.4	NE	8.1	ENE	12.1	ENE	0.0	0.0	0.0	3.3	
前半旬	23.3	26.9	19.8	3.6	NW					9.0			18.0	
後半旬	23.7	26.9	22.3	3.3	NE					40.5			9.9	
旬	23.5	26.9	21.1	3.4	NE					49.5			27.9	
平年差/比	-1.9	-1.7	-1.1							100			40	

観測所名	西郷岬										10 以上積算気温			255
	気温( )			風向・風速(m/s)						降水量(mm)			日照 (h)	
	平均	最高	最低	平均	最多	最大	風向	瞬間	風向	日計	1時間	10分		
21	22.5	26.6	18.6	4.3	N	7	NNE			2.0	1.0			
22	23.1	25.4	18.3	4.8	ESE	10	SE			0.5	0.5			
23	25.3	28.9	22.2	8.5	W	13	S			5.5	5.0			
24	21.9	23.7	20.5	3.4	NNW	6	NNW			0.0	0.0			
25	21.7	24.1	20.2	5.0	NNE	10	NNE			0.0	0.0			
26	22.1	24.8	20.9	4.9	NNE	8	NNE			18.5	8.0			
27	24.3	27.4	22.1	3.1	N	8	SSW			8.0	3.0			
28	23.0	26.7	21.4	3.5	N	5	N			13.0	8.5			
29	23.2	25.6	21.6	5.5	NNE	8	ENE			0.0	0.0			
30	23.5	25.3	22.1	6.1	NNE	9	NE			0.0	0.0			
31	24.4	26.2	23.2	7.8	NE	10	NE			0.0	0.0			
前半旬	22.9	25.7	20.0	5.2	NNW					8.0				
後半旬	23.4	26.0	21.9	5.2	N					39.5				
旬	23.2	25.9	21.0	5.2	N					47.5				
平年差/比	//	//	//							//				

観測所名	海士										10 以上積算気温			258
	気温( )			風向・風速(m/s)						降水量(mm)			日照 (h)	
	平均	最高	最低	平均	最多	最大	風向	瞬間	風向	日計	1時間	10分		
21	22.8	26.0	18.2	2.4	NNE	5	NNE			6.0	4.0		9.4	
22	22.7	26.1	16.1	2.0	ESE	5	ESE			1.0	0.5		1.4	
23	25.9	28.9	23.1	4.3	WSW	8	WSW			7.0	6.5		1.0	
24	22.6	23.5	21.3	2.8	N	4	NE			0.0	0.0		0.0	
25	22.1	25.2	19.6	2.5	NE	5	NNE			0.0	0.0		1.8	
26	22.1	23.6	20.5	1.8	NE	4	NE			21.5	6.0		0.0	
27	23.7	25.4	22.2	0.9	NNW	3	NNE			11.0	4.5		0.0	
28	23.3	26.1	21.8	1.5	NNE	3	NE			7.5	6.0		0.9	
29	23.6	25.3	21.9	2.0	NNE	4	NNE			0.5	0.5		0.1	
30	23.7	26.3	21.9	2.5	NE	4	ENE			0.5	0.5		0.1	
31	25.1	27.9	22.5	3.5	ENE	6	ENE			0.0	0.0		7.0	
前半旬	23.2	25.9	19.7	2.8	NNE					14.0			13.6	
後半旬	23.6	25.8	21.8	2.0	ENE					41.0			8.1	
旬	23.4	25.8	20.8	2.4	NNE					55.0			21.7	
平年差/比	-1.9	-2.6	-1.2							101			34	

観測所名	鹿島										10 以上積算気温			262
	気温( )			風向・風速(m/s)						降水量(mm)			日照 (h)	
	平均	最高	最低	平均	最多	最大	風向	瞬間	風向	日計	1時間	10分		
21	23.7	27.3	19.2	2.0	NNW	4.5	W	10.5	NNW	6.0	12.5	6.0	7.2	
22	22.9	27.5	16.4	1.4	E	3.8	ESE	8.1	ESE	0.0	0.0	0.0	4.1	
23	26.5	31.0	23.4	3.6	W	7.7	WSW	13.3	W	0.5	0.5	0.5	4.7	
24	23.9	25.3	22.5	2.2	NNE	3.5	NNE	8.0	NNW	0.0	0.0	0.0	0.9	
25	22.2	25.6	18.6	1.8	NE	3.9	NNE	9.2	N	1.5	1.5	1.0	1.3	
26	22.2	23.8	20.4	0.6	NE	2.6	N	5.7	NNE	14.5	5.5	1.5	0.0	
27	24.1	27.0	22.2	1.3	N	3.8	NNW	7.0	NNW	8.5	5.0	1.5	0.4	
28	23.6	25.7	21.2	1.1	NNE	3.6	W	5.5	NNE	18.0	5.0	1.5	0.7	
29	23.6	25.2	22.6	1.8	NNE	4.6	NNE	9.5	NE	8.5	4.5	3.5	0.1	
30	23.9	25.9	22.9	2.1	NE	3.8	NE	7.6	NE	1.5	1.0	0.5	0.2	
31	25.8	29.3	23.6	2.1	NE	4.5	NE	8.7	NNE	3.5	1.5	1.0	5.5	
前半旬	23.8	27.3	20.0	2.2	NNE					8.0			18.2	
後半旬	23.9	26.2	22.2	1.5	NE					54.5			6.9	
旬	23.9	26.7	21.2	1.8	NNE					62.5			25.1	
平年差/比	-1.3	-2.2	-0.5							113			35	

) : 統計値を求める対象となる資料の一部が欠けているが、その範囲が許容の範囲内の値。  
 ] : 統計値を求める対象となる資料が、許容する範囲内の資料数を満たさず、十分な信頼を保障できない値である。  
 x : 統計値を求める対象となる資料が、参考値もしくは欠測により全くなく統計値を求めることができない。

## 地域気象観測旬報

2008年8月21日～31日 島根県 (68)  
(2/5)

観測所名	斐川									10 以上積算気温			264	
	気温( )			風向・風速(m/s)						降水量(mm)				日照 (h)
	平均	最高	最低	平均	最多	最大	風向	瞬間	風向	日計	1時間	10分		
21	23.1	27.5	19.7	4.3	N	7	NNW			14.5	7.0			
22	23.5	27.6	17.7	3.5	S	6	S			0.0	0.0			
23	26.6	31.3	23.6	5.8	W	12	WSW			1.5	0.5			
24	24.0	26.5	22.2	5.3	N	8	N			2.0	2.0			
25	22.6	26.7	19.1	5.2	NE	10	NNE			0.0	0.0			
26	22.2	23.4	20.8	2.7	E	6	E			17.0	4.5			
27	23.9	27.0	22.0	2.9	N	6	N			7.5	2.5			
28	23.6	25.3	21.7	2.8	SW	6	NE			11.0	4.5			
29	23.6	24.8	22.9	4.1	NE	7	NNE			15.5	7.0			
30	24.5	26.4	22.9	5.7	NE	8	NE			0.0	0.0			
31	26.3	29.3	24.1	6.0	ENE	8	E			0.5	0.5			
前半旬	24.0	27.9	20.5	4.8	N					18.0				
後半旬	24.0	26.0	22.4	4.0	NE					51.5				
旬	24.0	26.9	21.5	4.4	NE					69.5				
平年差/比	//	//	//							//				

観測所名	松江									10 以上積算気温			264	
	気温( )			風向・風速(m/s)						降水量(mm)				日照 (h)
	平均	最高	最低	平均	最多	最大	風向	瞬間	風向	日計	1時間	10分		
21	23.4	27.4	20.1	2.6	NNW	6.2	W	11.4	NNW	8.5	6.5	2.5	5.2	
22	23.7	27.4	18.4	2.2	E	5.5	ENE	8.4	E	0.0	0.0	0.0	3.9	
23	27.4	32.3	24.1	5.4	W	12.6	W	19.7	W	0.0	0.0	0.0	5.9	
24	23.8	27.3	22.0	3.0	NNW	6	NW	9.4	NNW	0.0	0.0	0.0	2.2	
25	22.9	27.1	20.5	3.7	NE	7.4	NE	11.0	NNE	1.5	1.0	0.5	1.0	
26	22.0	23.2	20.5	1.5	SE	3.9	ENE	6.3	ENE	20.5	6.0	2.5	0.0	
27	24.0	29.5	21.9	1.9	W	6.9	NW	8.9	NW	20.5	10.5	7.5	1.8	
28	23.5	25.8	21.6	1.8	WSW	3.9	W	6.4	WSW	5.0	2.0	1.0	1.3	
29	23.4	24.4	22.7	2.9	NE	5.2	ENE	8.2	NE	8.0	2.5	1.0	0.0	
30	24.3	26.2	23.1	4.4	NE	6.6	ENE	10.3	NE	0.5	0.5	0.5	0.3	
31	25.9	29.5	24.1	4.7	ENE	7.5	ENE	10.9	NE	0.0	0.0	0.0	3.8	
前半旬	24.2	28.3	21.0	3.4	NE					10.0			18.2	
後半旬	23.9	26.4	22.3	2.9	NE					54.5			7.2	
旬	24.0	27.3	21.7	3.1	NE					64.5			25.4	
平年差/比	-2.0	-2.6	-1.1							110			37	

観測所名	出雲									10 以上積算気温			261	
	気温( )			風向・風速(m/s)						降水量(mm)				日照 (h)
	平均	最高	最低	平均	最多	最大	風向	瞬間	風向	日計	1時間	10分		
21	22.7	26.7	17.8	1.3	N	3	NE			16.0	10.0		4.0	
22	23.6	29.5	17.3	2.4	ENE	7	S			0.5	0.5		5.0	
23	26.8	31.1	23.6	3.3	WSW	6	WSW			0.5	0.5		5.1	
24	23.1	26.5	20.3	2.0	NNE	5	NE			1.5	1.0		1.9	
25	22.3	26.7	18.5	2.8	E	7	NE			0.0	0.0		3.7	
26	22.1	23.3	20.4	1.5	ENE	4	ENE			4.5	1.5		0.0	
27	23.7	27.2	21.9	0.9	NE	3	NE			16.0	7.0		0.0	
28	23.2	25.6	21.5	1.2	E	3	ENE			19.0	7.5		0.6	
29	23.4	25.0	22.5	2.4	ENE	5	ENE			7.0	3.0		0.0	
30	23.9	26.8	22.5	2.6	ENE	5	ENE			2.5	2.5		0.9	
31	26.0	29.6	22.9	3.2	ENE	6	ENE			0.5	0.5		6.2	
前半旬	23.7	28.1	19.5	2.4	NE					18.5			19.7	
後半旬	23.7	26.3	22.0	2.0	ENE					49.5			7.7	
旬	23.7	27.1	20.8	2.1	ENE					68.0			27.4	
平年差/比	-1.7	-2.6	-0.6							120			38	

観測所名	大田									10 以上積算気温			265	
	気温( )			風向・風速(m/s)						降水量(mm)				日照 (h)
	平均	最高	最低	平均	最多	最大	風向	瞬間	風向	日計	1時間	10分		
21	23.8	29.0	19.2	2.0	N	4	N			7.0	2.0		7.5	
22	23.5	29.0	17.9	2.5	SSE	5	SSE			1.5	1.0		3.3	
23	26.1	30.9	22.8	2.9	WSW	6	WSW			4.0	2.0		4.2	
24	24.0	27.8	20.8	2.2	N	4	N			0.0	0.0		1.5	
25	22.6	27.0	17.8	1.8	NNE	5	NNE			0.0	0.0		5.7	
26	22.6	25.5	19.1	1.3	NNE	4	N			1.0	0.5		0.0	
27	23.5	27.2	21.8	1.3	N	3	N			8.5	4.0		0.0	
28	23.0	26.5	21.1	0.7	N	3	N			32.5	10.0		0.3	
29	24.2	27.3	22.5	1.4	NNE	4	NNE			16.5	13.0		1.1	
30	24.7	28.2	23.0	2.0	NNE	5	NNE			0.0	0.0		2.3	
31	26.8	31.6	23.3	1.9	NNE	4	NNE			3.0	3.0		9.4	
前半旬	24.0	28.7	19.7	2.3	N					12.5			22.2	
後半旬	24.1	27.7	21.8	1.4	NNE					61.5			13.1	
旬	24.1	28.2	20.8	1.8	N					74.0			35.3	
平年差/比	-1.9	-2.3	-1.4							132			54	



## 地域気象観測旬報

2008年8月21日～31日 島根県 (68)  
(3/5)

観測所名	掛合										10 以上積算気温			246
	気温( )			風向・風速(m/s)						降水量(mm)			日照 (h)	
	平均	最高	最低	平均	最多	最大	風向	瞬間	風向	日計	1時間	10分		
21	20.9	24.8	16.9	1.0	NW	3.6	NNW	8.0	NW	30.5	14.5	6.0	2.5	
22	22.3	28.9	15.6	1.4	SE	5.1	SSE	10.2	SSE	0.0	0.0	0.0	5.0	
23	25.7	30.9	22.1	2.0	S	4.2	SSE	10.1	SSE	4.0	2.0	1.0	4.9	
24	21.5	25.5	18.3	1.3	NNW	4.5	NNW	8.0	NNW	2.5	2.0	1.5	2.0	
25	20.5	25.5	17.2	1.1	NNW	4.1	NW	8.4	NW	0.5	0.5	0.5	2.3	
26	21.0	22.7	19.3	0.5	NW	2.1	NNW	3.1	NW	11.0	3.0	1.0	0.0	
27	22.9	26.7	20.5	0.9	NNW	3	NNW	4.9	NNW	8.0	3.5	1.0	0.8	
28	22.5	24.7	21.0	0.9	NNW	2.9	NW	4.8	NW	12.0	4.0	1.5	0.2	
29	22.2	23.3	21.6	1.1	NW	2.9	NNW	5.2	NNW	25.5	12.5	6.0	0.0	
30	22.6	25.2	21.4	1.2	NW	3.3	NW	5.3	NW	2.0	1.0	0.5	0.1	
31	24.2	27.8	22.0	1.0	NNW	3.7	NW	6.2	NNW	6.5	3.5	1.5	2.1	
前半旬	22.2	27.1	18.0	1.4	NNW					37.5			16.7	
後半旬	22.6	25.1	21.0	0.9	NNW					65.0			3.2	
旬	22.4	26.0	19.6	1.1	NNW					102.5			19.9	
平年差/比	-1.7	-2.9	-0.3							164			34	

観測所名	横田										10 以上積算気温			237
	気温( )			風向・風速(m/s)						降水量(mm)			日照 (h)	
	平均	最高	最低	平均	最多	最大	風向	瞬間	風向	日計	1時間	10分		
21	19.7	24.3	16.2	1.2	WNW	3.3	W	6.2	W	34.5	15.5	4.0	2.6	
22	21.2	27.5	14.1	1.1	SSE	3.1	SW	10.4	S	0.0	0.0	0.0	5.3	
23	24.3	29.1	20.5	2.3	W	5.5	SW	12.7	SW	9.0	5.5	4.5	6.2	
24	20.5	24.6	18.6	1.1	NNE	3.7	NNE	6.7	NE	2.5	1.0	1.0	1.0	
25	19.9	24.5	17.6	1.2	NE	3.8	NE	8.0	NE	0.0	0.0	0.0	2.3	
26	20.0	22.7	17.4	0.4	WNW	2.1	ENE	4.2	E	19.0	6.5	3.5	0.0	
27	22.9	28.2	20.2	0.9	WNW	2.6	WNW	5.5	WNW	12.0	5.5	2.5	1.7	
28	21.9	25.1	19.9	0.7	ENE	2.9	W	5.2	WNW	6.5	3.0	1.0	0.2	
29	21.4	25.7	18.0	1.0	ENE	7.8	ENE	16.0	WSW	58.5	34.5	24.5	1.3	
30	21.6	24.7	20.5	0.9	E	3.1	ENE	6.8	NE	1.0	0.5	0.5	0.4	
31	23.4	28.7	20.1	1.0	NE	2.9	NE	6.4	ENE	0.0	0.0	0.0	5.7	
前半旬	21.1	26.0	17.4	1.4	NE					46.0			17.4	
後半旬	21.9	25.9	19.4	0.8	NE					97.0			9.3	
旬	21.5	25.9	18.5	1.1	NE					143.0			26.7	
平年差/比	-2.0	-2.4	-0.8							261			43	

観測所名	赤名										10 以上積算気温			228
	気温( )			風向・風速(m/s)						降水量(mm)			日照 (h)	
	平均	最高	最低	平均	最多	最大	風向	瞬間	風向	日計	1時間	10分		
21	19.3	23.6	14.8	1.2	N	2.7	NNE	5.8	NNW	15.5	6.0	3.5	2.2	
22	19.6	25.5	14.0	1.1	SE	3.7	SE	7.5	ESE	1.0	0.5	0.5	4.9	
23	22.7	27.5	19.8	1.1	SE	2.9	SE	7.5	ESE	14.0	6.0	2.5	3.6	
24	20.0	24.4	17.6	1.5	N	3.3	NNE	6.2	NE	0.5	0.5	0.5	1.5	
25	19.2	24.8	15.0	1.6	N	3.6	N	8.3	NNW	0.0	0.0	0.0	4.8	
26	19.2	22.8	14.4	0.5	N	2.2	NW	4.2	NE	14.5	4.0	1.0	0.2	
27	21.7	25.6	19.6	0.6	N	1.9	N	4.1	SE	20.0	5.5	2.0	0.5	
28	20.9	23.5	19.4	0.7	NNW	1.9	NW	3.4	NW	11.5	6.5	2.5	0.0	
29	21.5	24.9	20.1	1.0	N	2.5	NNE	4.5	NNW	13.5	8.5	4.5	0.9	
30	21.1	25.3	18.9	1.4	N	3.9	N	7.3	NNE	6.0	5.5	4.0	4.3	
31	22.8	29.2	17.7	0.7	NNW	2	NE	4.3	NNE	0.0	0.0	0.0	5.8	
前半旬	20.2	25.2	16.2	1.3	N					31.0			17.0	
後半旬	21.2	25.2	18.4	0.8	N					65.5			11.7	
旬	20.7	25.2	17.4	1.0	N					96.5			28.7	
平年差/比	-2.2	-2.2	-1.7							143			51	

観測所名	川本										10 以上積算気温			247
	気温( )			風向・風速(m/s)						降水量(mm)			日照 (h)	
	平均	最高	最低	平均	最多	最大	風向	瞬間	風向	日計	1時間	10分		
21	21.6	25.9	17.5	1.1	N	2	N			19.0	8.5		4.4	
22	22.5	28.0	16.9	1.8	SSE	4	SE			1.0	1.0		4.7	
23	24.9	30.9	21.9	1.6	WSW	5	SE			18.0	9.5		4.2	
24	21.9	25.4	17.7	1.0	NNW	3	NNW			3.5	2.0		3.8	
25	20.6	26.4	16.5	0.9	NNE	3	N			0.0	0.0		4.7	
26	20.7	24.8	17.0	0.7	WSW	2	NNE			1.5	0.5		0.5	
27	22.0	26.5	19.6	0.7	N	2	SE			14.0	5.0		0.2	
28	21.8	24.1	19.9	0.7	WSW	2	NE			7.5	3.0		0.0	
29	23.0	25.9	21.6	0.8	N	2	N			33.0	17.0		0.5	
30	23.1	26.7	20.9	1.0	NNE	3	NNW			0.0	0.0		2.8	
31	24.9	31.3	20.9	0.7	NNW	2	NE			0.0	0.0		5.9	
前半旬	22.3	27.3	18.1	1.3	SSE					41.5			21.8	
後半旬	22.6	26.6	20.0	0.8	NNE					56.0			9.9	
旬	22.5	26.9	19.1	1.0	NNE					97.5			31.7	
平年差/比	-2.2	-2.7	-1.8							159			52	

## 地域気象観測旬報

2008年8月21日～31日 島根県 (68)  
(4/5)

観測所名	浜田										10 以上積算気温			266
	気温( )			風向・風速(m/s)						降水量(mm)			日照 (h)	
	平均	最高	最低	平均	最多	最大	風向	瞬間	風向	日計	1時間	10分		
21	24.6	27.6	20.9	3.5	NNE	6.1	NNE	10.3	NE	0.0	0.0	0.0	7.2	
22	24.6	29.0	18.9	2.4	ENE	5.7	S	12.5	SE	1.5	1.5	0.5	2.9	
23	26.8	30.3	23.8	6.3	SW	13.6	SW	17.8	WSW	12.0	9.5	3.5	8.1	
24	24.1	27.6	21.7	4.4	NE	6.7	NE	11.9	NE	0.0	0.0	0.0	2.1	
25	23.4	28.4	19.5	4.8	NE	8.8	NE	15.5	NNE	0.0	0.0	0.0	7.2	
26	23.2	27.4	18.8	4.2	NE	9	NE	13.5	ENE	1.5	1.0	0.5	3.8	
27	22.9	25.0	20.6	2.8	NE	6.5	NNE	10.7	NNE	8.0	3.5	1.0	0.0	
28	22.7	25.4	20.8	2.5	ENE	4.4	ENE	6.5	ENE	37.0	18.5	6.5	0.6	
29	23.6	25.7	22.2	3.9	NE	6.9	NE	11.5	NE	41.5	15.5	5.5	0.1	
30	24.4	28.5	22.5	4.7	NE	8.2	NE	13.7	NNE	0.0	0.0	0.0	2.9	
31	25.6	30.0	21.9	3.3	ENE	6.4	NE	10.9	N	0.0	0.0	0.0	8.6	
前半旬	24.7	28.6	21.0	4.3	NE					13.5			27.5	
後半旬	23.7	27.0	21.1	3.6	NE					88.0			16.0	
旬	24.2	27.7	21.1	3.9	NE					101.5			43.5	
平年差/比	-1.7	-1.4	-1.5							167			61	

観測所名	瑞穂										10 以上積算気温			233
	気温( )			風向・風速(m/s)						降水量(mm)			日照 (h)	
	平均	最高	最低	平均	最多	最大	風向	瞬間	風向	日計	1時間	10分		
21	20.2	25.9	16.0	1.3	W	3	WNW			10.5	3.5		3.3	
22	20.1	26.3	14.7	1.4	S	4	S			4.0	1.5		3.0	
23	23.7	29.5	19.9	1.8	W	4	W			22.5	15.5		4.5	
24	20.7	25.2	16.2	0.9	NNW	3	WNW			0.5	0.5		3.9	
25	19.3	25.5	13.7	1.0	NNE	4	NE			0.0	0.0		6.9	
26	19.7	24.7	14.3	0.5	E	2	ESE			2.5	1.0		1.8	
27	21.2	26.1	19.0	0.7	WNW	3	W			21.5	7.5		0.0	
28	21.0	24.8	19.4	0.7	WNW	4	W			4.5	2.0		0.5	
29	22.0	24.8	20.3	0.8	W	4	W			29.5	24.5		1.2	
30	21.8	25.6	19.5	0.8	NE	2	WNW			0.0	0.0		2.4	
31	23.4	30.2	18.8	0.8	SSE	3	E			0.0	0.0		5.2	
前半旬	20.8	26.5	16.1	1.3	W					37.5			21.6	
後半旬	21.5	26.0	18.6	0.7	WNW					58.0			11.1	
旬	21.2	26.2	17.4	1.0	WNW					95.5			32.7	
平年差/比	-2.2	-2.3	-1.7							149			52	

観測所名	弥栄										10 以上積算気温			234
	気温( )			風向・風速(m/s)						降水量(mm)			日照 (h)	
	平均	最高	最低	平均	最多	最大	風向	瞬間	風向	日計	1時間	10分		
21	20.2	24.8	16.6	1.8	N	4.9	NNE	7.9	NNE	6.0	2.0	1.5	5.8	
22	21.5	28.2	14.8	1.9	SE	6.6	SE	14.3	SSE	2.5	1.0	1.0	2.2	
23	24.4	28.6	21.1	2.0	S	4	W	11.5	SE	27.0	19.0	11.0	4.7	
24	19.9	22.8	16.5	2.3	N	5.5	NNE	9.3	NNE	5.5	3.0	2.5	1.8	
25	19.6	25.4	14.8	2.1	NNE	5.4	N	9.2	NNE	0.0	0.0	0.0	7.2	
26	20.4	25.9	14.6	2.0	N	5	N	8.1	N	0.0	0.0	0.0	4.7	
27	20.7	23.5	18.8	1.6	NNE	3.6	N	5.8	NNW	10.5	4.5	1.5	0.0	
28	20.3	22.3	18.6	1.3	N	4.4	NNE	6.6	NNE	46.5	33.0	8.0	0.0	
29	21.3	23.4	20.0	1.9	NNE	5	NNE	7.7	NNE	62.0	46.5	14.5	0.4	
30	21.8	25.2	19.9	2.3	NNE	4.7	N	7.4	NNE	1.0	1.0	1.0	3.2	
31	23.8	30.1	19.4	1.1	NNE	3.6	NNE	6.8	SE	0.0	0.0	0.0	6.0	
前半旬	21.1	26.0	16.8	2.0	N					41.0			21.7	
後半旬	21.4	25.1	18.6	1.7	NNE					120.0			14.3	
旬	21.3	25.5	17.7	1.8	N					161.0			36.0	
平年差/比	-1.8	-2.0	-1.2							215			62	

観測所名	高津										10 以上積算気温			262
	気温( )			風向・風速(m/s)						降水量(mm)			日照 (h)	
	平均	最高	最低	平均	最多	最大	風向	瞬間	風向	日計	1時間	10分		
21	24.1	27.2	20.2	2.6	N	4	NNE			0.0	0.0			
22	23.9	28.8	19.1	4.7	SSE	10	SSE			4.5	2.0			
23	26.5	30.9	23.1	4.2	S	8	WSW			18.0	10.0			
24	23.9	26.7	20.2	3.6	NNE	6	NNE			1.0	1.0			
25	22.6	27.2	17.6	3.3	NE	6	NNE			0.0	0.0			
26	23.0	27.2	18.4	3.3	NNE	7	N			1.5	1.5			
27	22.9	24.1	21.8	2.8	NNE	5	NNE			17.0	3.5			
28	22.8	24.7	21.3	2.0	NNE	5	NNE			16.5	8.5			
29	23.8	25.7	22.0	2.7	NE	5	NE			17.5	11.5			
30	23.9	26.2	21.9	2.5	NE	5	NE			0.0	0.0			
31	24.4	28.4	20.3	2.2	N	5	NE			1.5	1.5			
前半旬	24.2	28.2	20.0	3.7	NNE					23.5				
後半旬	23.5	26.1	21.0	2.6	NE					54.0				
旬	23.8	27.0	20.5	3.1	NNE					77.5				
平年差/比	//	//	//							//				

## 地域気象観測旬報

2008年8月21日～31日 島根県 (68)  
(5/5)

観測所名	益田									10 以上積算気温			275	
	気温( )			風向・風速(m/s)						降水量(mm)				日照 (h)
	平均	最高	最低	平均	最多	最大	風向	瞬間	風向	日計	1時間	10分		
21	25.4	28.7	22.0	2.0	N	4	N			0.0	0.0		9.7	
22	25.2	30.9	19.9	2.4	S	5	SSW			3.5	2.0		3.5	
23	27.7	31.9	24.2	2.4	SW	4	W			19.0	12.5		4.9	
24	24.8	28.1	21.7	2.3	NNE	5	NNE			0.5	0.5		4.9	
25	24.1	28.8	19.1	2.3	ESE	5	NNE			0.0	0.0		8.5	
26	24.1	29.0	19.1	1.8	SSE	5	NNE			4.0	4.0		7.0	
27	23.8	26.1	22.5	1.6	NNE	4	NNE			12.0	5.5		0.0	
28	23.5	26.0	21.9	1.1	N	2	SE			9.5	5.5		0.0	
29	24.7	27.2	22.6	1.8	NNE	5	NNE			34.0	27.5		0.2	
30	25.3	29.3	22.8	1.7	NNE	4	NNE			0.0	0.0		2.6	
31	26.0	31.9	21.4	1.7	N	4	NNE			0.0	0.0		9.8	
前半旬	25.4	29.7	21.4	2.3	NNE					23.0			31.5	
後半旬	24.6	28.3	21.7	1.6	NNE					59.5			19.6	
旬	25.0	28.9	21.6	1.9	NNE					82.5			51.1	
平年差/比	-1.4	-1.5	-1.0							151			70	

観測所名	津和野									10 以上積算気温			255	
	気温( )			風向・風速(m/s)						降水量(mm)				日照 (h)
	平均	最高	最低	平均	最多	最大	風向	瞬間	風向	日計	1時間	10分		
21	22.6	28.8	19.1	1.2	NNE	3.6	ENE	7.8	NNE	0.0	0.0	0.0	5.3	
22	23.2	29.7	17.3	2.1	SSW	6.6	SW	13.0	WSW	22.5	17.5	7.5	2.4	
23	26.2	31.1	21.7	2.4	SSW	5.6	SSW	12.9	SSE	15.0	10.5	4.5	3.7	
24	22.4	26.3	18.5	1.6	NNE	4.3	NNE	9.5	NE	4.5	3.5	2.0	1.6	
25	21.9	29.0	16.4	1.4	NNE	3.9	N	8.1	NE	0.0	0.0	0.0	6.3	
26	22.7	29.4	17.5	1.1	NNE	3.4	NNE	7.3	NE	1.0	1.0	0.5	5.6	
27	22.4	25.6	21.1	0.7	NNE	2.5	NNE	4.8	NNE	37.5	11.5	3.0	0.0	
28	22.0	24.7	20.5	0.5	N	1.7	N	3.4	NE	8.0	4.5	2.0	0.0	
29	22.8	24.8	21.5	0.6	NNE	2.3	NNE	5.5	NNW	14.5	9.0	3.0	0.0	
30	23.6	26.9	21.9	0.9	NNE	2.9	NE	5.4	NE	1.0	0.5	0.5	0.2	
31	24.7	33.7	21.2	0.7	NNE	3.1	SSW	5.2	NE	8.0	5.0	3.5	6.1	
前半旬	23.3	29.0	18.6	1.7	SSW					42.0			19.3	
後半旬	23.0	27.5	20.6	0.8	NNE					70.0			11.9	
旬	23.1	28.2	19.7	1.2	NNE					112.0			31.2	
平年差/比	-2.1	-2.1	-1.5							156			57	

観測所名	吉賀									10 以上積算気温			243	
	気温( )			風向・風速(m/s)						降水量(mm)				日照 (h)
	平均	最高	最低	平均	最多	最大	風向	瞬間	風向	日計	1時間	10分		
21	21.6	25.8	17.5	3.0	ENE	7	ENE			0.5	0.5		5.7	
22	21.4	25.8	15.9	2.2	W	5	WSW			21.0	15.5		2.3	
23	24.4	28.2	20.4	2.0	S	5	SSW			29.0	21.5		2.0	
24	21.1	24.6	16.7	2.8	ENE	8	ENE			0.5	0.5		3.4	
25	20.0	26.3	14.3	2.0	ENE	5	ENE			0.0	0.0		7.6	
26	21.6	27.5	16.6	1.9	NNE	5	NE			0.0	0.0		4.8	
27	21.6	24.7	19.8	1.2	NNE	5	ENE			43.0	11.5		0.1	
28	21.7	24.9	19.8	1.5	NE	5	ENE			20.5	9.5		0.6	
29	22.8	25.9	21.0	1.4	ENE	4	ENE			39.0	37.0		0.3	
30	23.0	26.6	20.7	1.6	ENE	5	ENE			14.0	9.5		3.3	
31	24.0	30.6	20.0	1.3	NE	5	ENE			0.5	0.5		6.2	
前半旬	21.7	26.1	17.0	2.4	ENE					51.0			21.0	
後半旬	22.5	26.7	19.7	1.5	NE					117.0			15.3	
旬	22.1	26.4	18.4	1.9	ENE					168.0			36.3	
平年差/比	//	//	//							//			//	



# 地域気象観測月報(集計値)

島根県 (68)      2008年8月  
1/2頁

観測所名	西郷	西郷岬	海士	鹿島	斐川	松江	出雲	大田	掛合	横田	赤名	川本	浜田	瑞穂	弥栄		
気	平均	25.9	25.5	26.0	26.1	26.5	26.7	26.2	26.5	24.8	23.9	23.2	25.0	26.5	23.7	23.7	
	平年差	0.1	//	0.2	0.5	//	0.3	0.4	0	0.3	-0.1	-0.2	-0.1	0.3	-0.2	0.1	
	最高	35.1)	32.7	33.3	34.5	35.4	36.3	35.4	35.8	35.8	34.8	34.1	36.5	35.6	34.3	34.6	
	起日	12	13	12	13	13	13	12	12	12	12	10	11	13	11	7	
	最低	16.6)	18.3	16.1	16.4	17.7	18.4	17.3	17.8	15.6	14.1	14.0	16.5	18.8	13.7	14.6	
	起日	22	22	22	22	22	22	22	25	22	22	22	25	26	25	26	
	最高平均	29.7)	28.4	29.1	30.2	30.6	31.3	30.5	31.5	30.0	29.6	28.5	30.4	30.5	29.5	28.9	
	最高平年差	0.7	//	0.2	0.9	//	1.0	0.4	0.6	0.6	0.8	0.5	0.3	1.0	0.4	0.9	
	最低平均	22.9)	23.1	23.0	22.6	23.2	23.6	22.6	22.9	21.2	19.9	19.5	21.4	23.3	19.7	19.6	
	最低平年差	0.2	//	0.5	0.4	//	0.3	0.7	0.2	0.7	0.1	-0.1	0.1	0.3	0.1	0.2	
	積算気温	802	791	806	808	820	828	813	822	770	742	718	775	823	734	733	
	温	平均0 未満日数	0	0	0	0	0	0	0	0	0	0	0	0	0	0	0
		平均25 以上日数	18	18	19	21	21	22	22	20	18	12	7	18	21	11	10
		最高0 未満日数	0	0	0	0	0	0	0	0	0	0	0	0	0	0	0
最高25 以上日数		29	28	29	30	29	29	30	31	27	25	23	29	31	28	25	
最高30 以上日数		15)	9	15	18	19	19	19	20	17	16	14	20	20	17	15	
最高35 以上日数		1)	0	0	0	2	7	1	4	1	0	0	3	1	0	0	
最低0 未満日数		0)	0	0	0	0	0	0	0	0	0	0	0	0	0	0	
最低25 以上日数		8	9	8	3	5	10	3	6	0	0	0	0	8	0	0	
日照		月計	174.5)		143.0	177.6		178.5	182.7	181.0	142.0	167.3	149.4	155.8	201.9	152.9	147.1
		平年比	86		77	85		92	88	99	88	97	99	92	97	89	89
	0.1時間未満日数	1		5	1		2	4	3	3	1	2	2	2	2	3	
風向・風速	平均風速	3.6)	5.2	2.4	1.8	4.2	3.3	2.1	1.9	1.3	1.1	0.9	1.0	3.6	1.0	1.5	
	最大風速	12.9)	15	8	9.2	12	13.4	8	7	5.2	7.8	3.9	5	13.6	6	6.6	
	最大風速風向	SSW	SSW	WSW	SW	WSW	W	ESE	ENE	NNW	ENE	N	SE	SW	W	SE	
	起日	15	15	23	19	23	3	8	8	6	29	30	23	23	20	22	
	最大瞬間風速	21.5)			14.8		21			10.5	16	9.9		22.8		14.3	
	最大瞬間風速風向	SSW			WSW		W			SSE	WSW	SE		ENE		SSE	
	起日	15			19		3			19	29	7		9		22	
	最多風向	NE)	NE	E	NE	S	ENE	ENE	N	NNW	NE	N	WSW	ENE)	WNW	N	
	10m/s以上日数	5)	10	0	0	7	5	0	0	0	0	0	0	5	0	0	
	15m/s以上日数	0)	2	0	0	0	0	0	0	0	0	0	0	0	0	0	
	20m/s以上日数	0)	0	0	0	0	0	0	0	0	0	0	0	0	0	0	
	30m/s以上日数	0)	0	0	0	0	0	0	0	0	0	0	0	0	0	0	
	降水量	月計	111.0	98.0	123.5	121.0	135.5	104.5	140.0	225.0	231.5	227.0	280.0	254.5	241.5	208.0	232.0
平年比		90	//	100	102	//	81	110	177	147	158	161	158	171	125	125	
最大日降水量		44.0	38.5	49.0	18.0	17.0	20.5	29.5	40.0	30.5	58.5	53.0	72.5	121.0	29.5	62.0	
起日		16	16	16	28	26	27	4	20	21	29	16	16	16	29	29	
最大1時間降水量		16.0)	16.0	27.0	12.5	13.0	10.5	24.5	38.5	26.5	34.5	26.0	21.5	44.0	24.5	46.5	
起日 時分		16 11:56	16 12:20	16 13:00	21 00:25	19 06:30	27 14:21	8 15:30	20 01:20	8 15:07	29 05:06	20 03:22	16 21:10	16 18:16	29 07:10	29 05:34	
最大10分間降水量		6.0)			7.0		7.5			15.0	24.5	16.0		11.5		14.5	
起日 時分		16 11:09			19 04:22		27 13:51			8 14:17	29 04:52	15 16:08		16 17:56		29 04:55	
1mm以上日数		8	8	12	15	15	13	13	16	17	16	16	17	13	17	17	
10mm以上日数		4	3	3	4	8	4	6	9	10	9	12	8	4	8	8	
30mm以上日数		1	1	1	0	0	0	0	2	1	2	3	3	3	0	2	
50mm以上日数		0	0	0	0	0	0	0	0	0	1	1	1	1	0	1	
70mm以上日数		0	0	0	0	0	0	0	0	0	0	0	1	1	0	0	
100mm以上日数	0	0	0	0	0	0	0	0	0	0	0	0	1	0	0		

# 地域気象観測月報(集計値)

島根県 (68)

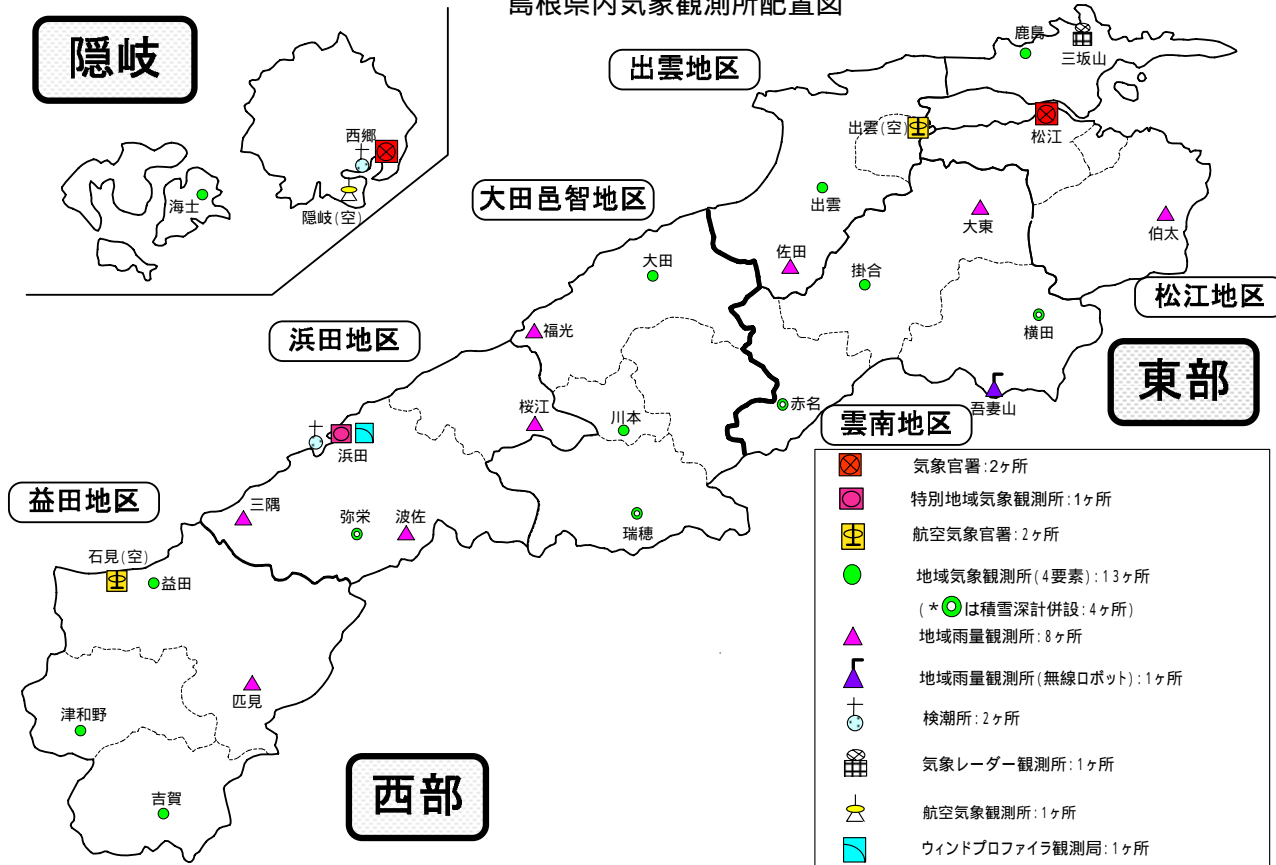
2008年8月

2/2頁

観測所名	高津	益田	津和野	吉賀		
気	平均	26.1	27.4	25.7	24.4	
	平年差	//	0.6	0	//	
	最高	33.9	36.1	36.4	34.4	
	起日	13	13	10	10	
	最低	17.6	19.1	16.4	14.3	
	起日	25	26	25	25	
	最高平均	29.8	31.6	31.6	29.6	
	最高平年差	//	0.8	0.7	//	
	最低平均	22.8	23.8	21.8	20.5	
	最低平年差	//	0.8	0.1	//	
	積算気温	810	849	797	757	
	温	平均0 未満日数	0	0	0	0
		平均25 以上日数	21	25	19	17
		最高0 未満日数	0	0	0	0
最高25 以上日数		29	31	29	28	
最高30 以上日数		17	21	20	17	
最高35 以上日数		0	5	4	0	
最低0 未満日数		0	0	0	0	
最低25 以上日数		2	9	1	0	
日照		月計		197.9	138.8	147.9
		平年比		94	91	//
	0.1時間未満日数		3	4	1	
風向・風速	平均風速	3.1	1.9	1.3	1.8	
	最大風速	10]	6	6.6	8	
	最大風速風向	SSE	S	SW	ENE	
	起日	22	13	22	24	
	最大瞬間風速			13		
	最大瞬間風速風向			WSW		
	起日			22		
	最多風向	SSE)	S	SSW	NE	
	10m/s以上日数	1)	0	0	0	
	15m/s以上日数	0)	0	0	0	
	20m/s以上日数	0)	0	0	0	
	30m/s以上日数	0)	0	0	0	
	降	月計	175.0	172.5	180.0	231.5
平年比		//	130	99	//	
水量	最大日降水量	45.0	34.0	37.5	47.0	
	起日	7	29	27	19	
	最大1時間降水量	44.0	28.5	18.0	37.0	
	起日 時分	7 16:40	7 16:30	10 18:30	29 02:20	
	最大10分間降水量			17.5		
	起日 時分			10 17:40		
	1mm以上日数	13	11	17	11	
	10mm以上日数	7	6	7	7	
	30mm以上日数	1	2	1	3	
	50mm以上日数	0	0	0	0	
	70mm以上日数	0	0	0	0	
	100mm以上日数	0	0	0	0	



島根県内気象観測所配置図



19年10月1日現在

島根県地域気象観測所（アメダス）所在地一覧表

観測所	気温	降水量	日照	風向 風速	積雪	所在地	緯度	経度	海面上 の高さ
西郷						隠岐郡隠岐の島町西町大城（西郷測候所）	36°12.2'	133°20.0'	27m
西郷岬						隠岐郡隠岐の島町岬町字風の松（隠岐航空気象観測所）	36°10.8'	133°19.4'	92m
海士						隠岐郡海士町大字海士	36°05.8'	133°05.8'	3m
鹿島						松江市鹿島町北講武	35°31.2'	133°01.3'	5m
斐川						簸川郡斐川町大字沖州字反（出雲空港出張所）	35°24.8'	132°53.4'	2m
松江						松江市西津田（松江地方気象台）	35°27.4'	133°03.9'	17m
出雲						出雲市芦渡町	35°19.9'	132°43.8'	20m
大東						雲南市大東町下阿用	35°19.1'	132°57.9'	56m
伯太						安来市伯太町母里	35°21.0'	133°16.4'	23m
佐田						出雲市佐田町大呂	35°13.3'	132°43.4'	100m
大田						大田市大田町大田	35°11.5'	132°30.1'	15m
掛合						雲南市掛合町掛合	35°11.9'	132°49.0'	215m
横田						仁多郡奥出雲町稲原	35°10.4'	133°06.2'	369m
福光						大田市温泉津町福光	35°04.2'	132°19.9'	8m
赤名						飯石郡飯南町下赤名	35°00.1'	132°42.7'	444m
吾妻山						仁多郡奥出雲町大馬木	35°04.2'	133°02.2'	1012m
桜江						江津市桜江町川戸	34°57.4'	132°20.1'	25m
川本						邑智郡川本町川本	34°58.6'	132°29.5'	132m
浜田						浜田市大辻町（浜田特別地域気象観測所）	34°53.8'	132°04.2'	19m
瑞穂						邑智郡邑南町淀原	34°51.2'	132°31.8'	327m
三隅						浜田市三隅町三隅	34°47.3'	131°57.5'	11m
弥栄						浜田市弥栄町長安本郷	34°46.6'	132°06.5'	380m
波佐						浜田市金城町波佐	34°46.8'	132°11.8'	370m
高津						益田市内田町（石見空港出張所）	34°40.5'	131°47.4'	54m
益田						益田市あけぼの東町	34°40.6'	131°50.6'	4m
匹見						益田市匹見町匹見	34°34.3'	132°01.0'	259m
津和野						鹿足郡津和野町森村口	34°27.7'	131°46.2'	165m
吉賀						鹿足郡吉賀町七日市	34°23.3'	131°53.9'	250m



# 中国地方 1か月予報

(8月30日から9月29日までの天候見通し)

平成20年8月29日  
広島地方気象台発表

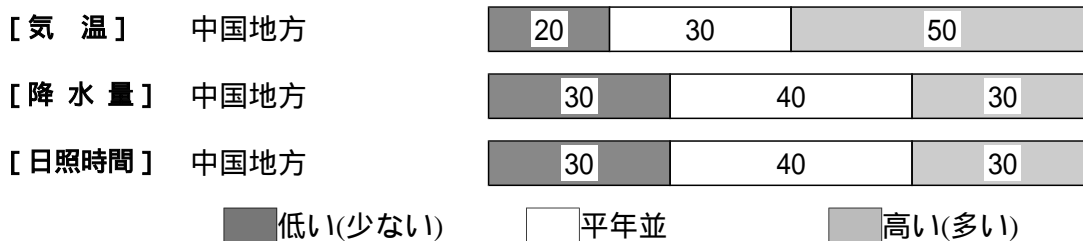
## <予想される向こう1か月の天候>

向こう1か月の出現の可能性が最も大きい天候と特徴のある気温、降水量等の確率は以下のとおりです。天気は数日の周期で変わるでしょう。

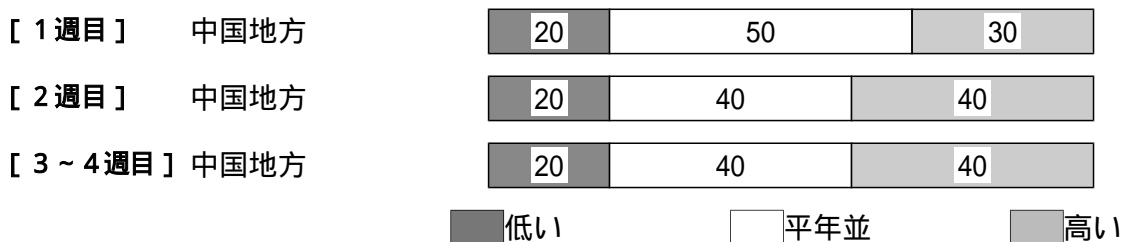
向こう1か月の気温は、高い確率50%です。

週別の気温は、1週目は平年並の確率50%、2週目、3~4週目は平年並または高い確率ともに40%です。

## <向こう1か月の気温、降水量、日照時間の各階級の確率(%)>



## <気温経過の各階級の確率(%)>



## <予報の対象期間>

1か月 : 8月30日(土) ~ 9月29日(月)  
1週目 : 8月30日(土) ~ 9月5日(金)  
2週目 : 9月6日(土) ~ 9月12日(金)  
3~4週目 : 9月13日(土) ~ 9月26日(金)

## <次回発表予定等>

1か月予報 : 毎週金曜日 14時30分 次回は9月5日  
3か月予報 : 9月25日(木) 14時  
寒候期予報 : 9月25日(木) 14時

< 参考資料（平年並の範囲等） >

( 1 ) 30 年平均値（向こう 1 か月の平均気温、降水量、日照時間と 1 週目、2 週目、3 ~ 4 週目の平均気温）

	気 温 ( )	降 水 量 (mm)	日照時間 (時間)	気 温( )		
				1 週目	2 週目	3 ~ 4 週目
松江	22.4	204.0	156.9	24.7	23.3	21.3
西郷	21.8	208.4	165.0	24.0	22.6	20.8
浜田	22.5	198.4	168.7	24.7	23.3	21.5
鳥取	22.4	236.2	150.8	24.9	23.3	21.3
米子	22.4	220.0	160.3	24.8	23.3	21.3
境	22.8	221.3	161.7	25.0	23.6	21.8
広島	24.2	176.7	165.8	26.4	25.1	23.2
呉	24.0	171.3	166.6	26.1	24.8	23.0
福山	23.3	156.9	170.8	25.7	24.3	22.3
岡山	24.0	158.2	163.0	26.5	25.0	22.9
津山	21.6	206.7	151.9	24.1	22.6	20.5

なお、気温、降水量、日照時間の「平年並」の範囲は、地点ごとに幾分違いはありますが、下に示した地域平均の「平年並」の範囲を参考にして下さい。

( 2 ) 1971 ~ 2000 年のデータに基づいた向こう 1 か月地域平均の気温、降水量、日照時間の平年差(比)の「平年並」の範囲は次のとおりです。

	気温平年差( )	降水量平年比(%)	日照時間平年比(%)
中国地方	-0.5 ~ +0.5	71 ~ 113	96 ~ 105
山陰	-0.4 ~ +0.4	72 ~ 117	96 ~ 107
山陽	-0.5 ~ +0.6	71 ~ 111	96 ~ 105

( 3 ) この予報期間の 1 週目、2 週目、3 ~ 4 週目の地域平均の気温平年差の「平年並」の範囲は次のとおりです。

	1 週目	2 週目	3 ~ 4 週目
中国地方	-0.6 ~ +0.6	-0.7 ~ +0.7	-0.6 ~ +0.6
山陰	-0.7 ~ +0.7	-0.7 ~ +0.6	-0.5 ~ +0.5
山陽	-0.5 ~ +0.5	-0.7 ~ +0.7	-0.7 ~ +0.7

< 参考資料（利用上の注意） >

( 1 ) 気温(降水量)等は、「低い(少ない)」「平年並」「高い(多い)」の 3 つの階級で予報します。階級の幅は、1971 ~ 2000 年の 30 年間に於ける各階級の出現率が等分(それぞれ 33%)となるように決めてあります(気候的出現率と呼びます)。

( 2 ) 予報する確率の数値は、それぞれの階級が出現する可能性の大きさを表しています。予測資料の信頼性が大きい場合には気候的出現率から大きく隔たった 10%以下や 60%以上の確率を付けられますが、特定の階級を強調できない場合には気候的出現率と同じかそれと同程度(30%、40%)の確率しか付けられません。

( 3 ) 晴れや雨などの天気日数は、平年の日数よりも多い(少ない)場合は「平年に比べて多い(少ない)」、また平年の日数と同程度に多い(少ない)場合には「平年と同様に多い(少ない)」と表現します。なお、単に多い(少ない)と表現した場合には対象期間の 2 分の 1 より多い(少ない)ことを意味します。