

島根県農業気象速報

平成20年6月下旬

島根県
松江地方気象台

平成20年7月1日発行

気象概況 平成20年6月下旬

梅雨前線の影響で曇りや雨の日が多くなった。

日付	天気概況	松江	西郷
21日	梅雨前線が山陰沿岸から関東地方にのびる	雨時々曇	曇時々霧後一時雨
22日	梅雨前線が九州から紀伊半島にのびる	雨時々曇	雨時々曇
23日	寒気の影響を受ける	雨時々曇	曇一時雨
24日	梅雨前線の影響を受ける	曇一時晴	曇
25日	梅雨前線の影響を受ける	曇	曇
26日	梅雨前線の影響を受ける	曇	曇一時雨
27日	高気圧に覆われる	薄曇一時晴	曇
28日	東シナ海の低気圧が東進	雨一時曇	曇後雨
29日	梅雨前線が中国地方に北上	雨後曇、雷を伴う	曇一時雨
30日	寒気の影響を受ける	曇	曇

気象官署の観測値(6月下旬)

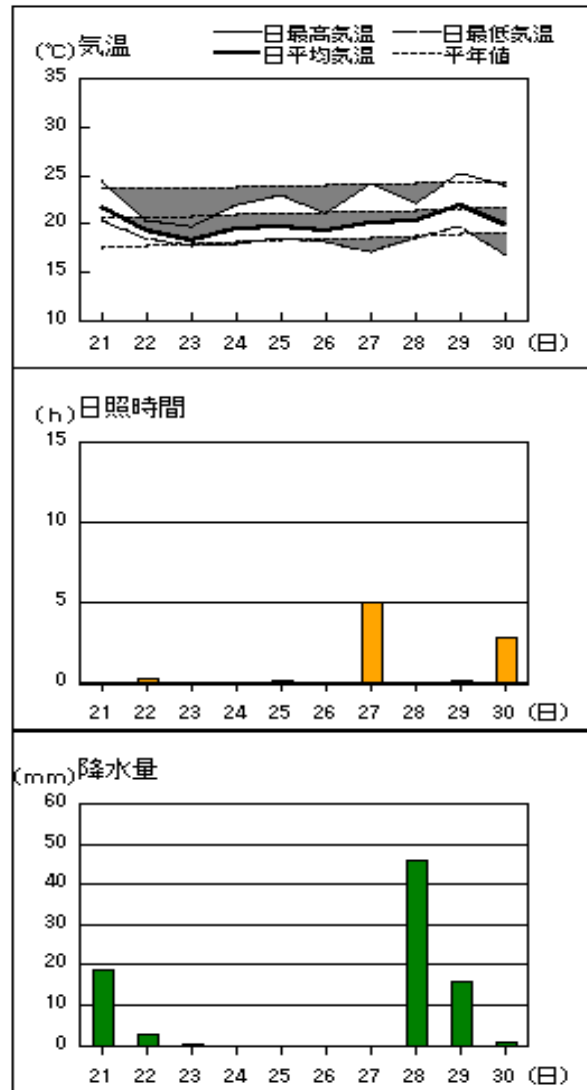
要素	気温()						降水量(mm)		日照時間(h)	
	平均		最高		最低		本年	平年	本年	平年
官署	本年	平年	本年	平年	本年	平年	本年	平年	本年	平年
松江	20.6	21.9	23.7	25.7	18.4	19.0	76.0	109.1	18.3	39.5
浜田	20.8	21.8	23.7	25.3	18.4	18.9	54.0	117.5	19.5	38.8
西郷	19.9	20.8	22.6	24.1	18.3	17.9	84.5	85.2	8.4	42.1

平均気温は、松江「かなり低い」、浜田・西郷「低い」。降水量は、全域「平年並」。日照時間は、松江・浜田「少ない」、西郷「かなり少ない」。

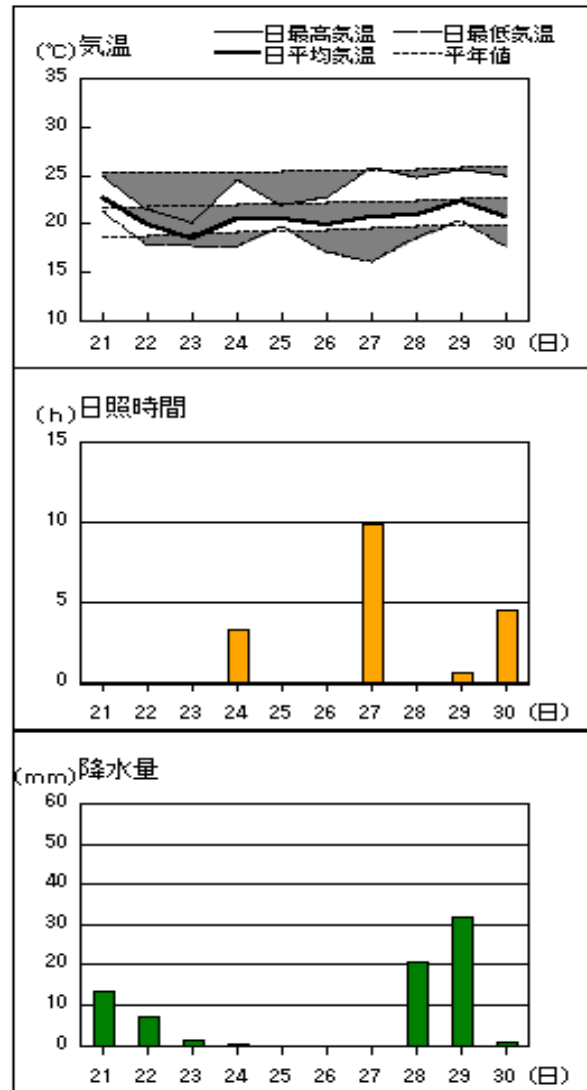
注：地上気象観測における平年の統計期間は、松江、浜田、西郷とも1971～2000年の30年間である。

アメダス 気象経過図：2008年6月21日-2008年6月30日

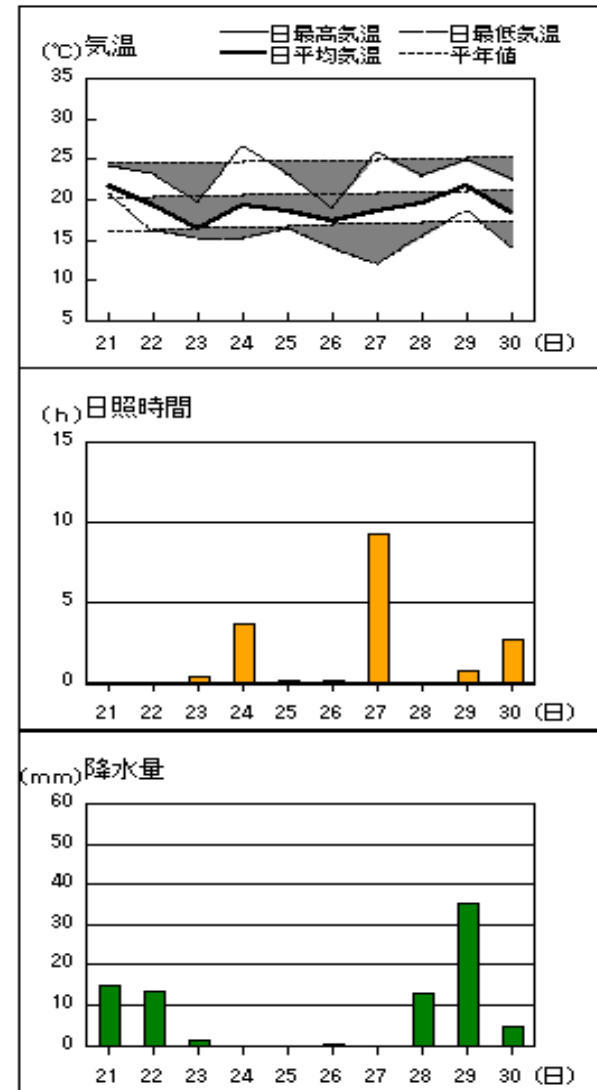
西郷



松江

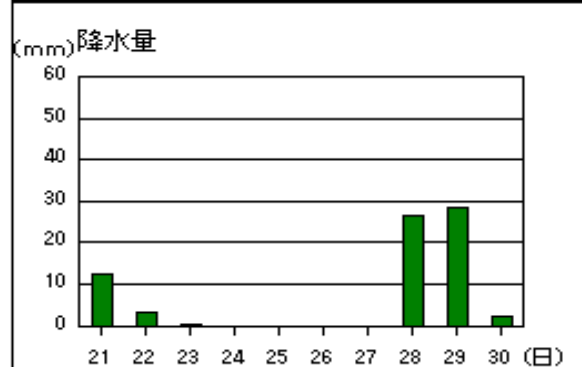
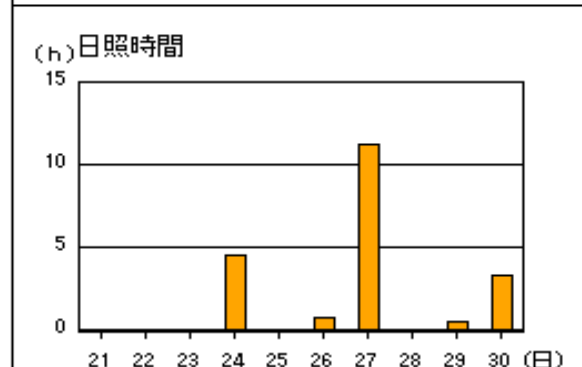
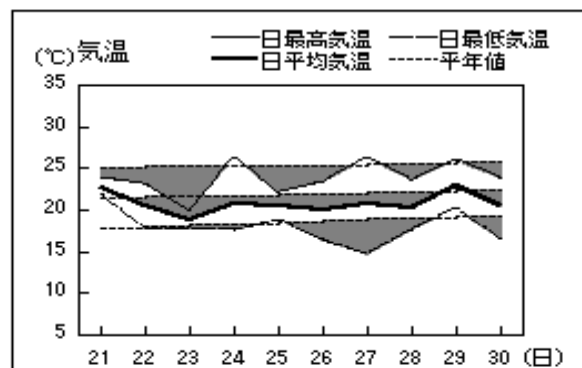


横田

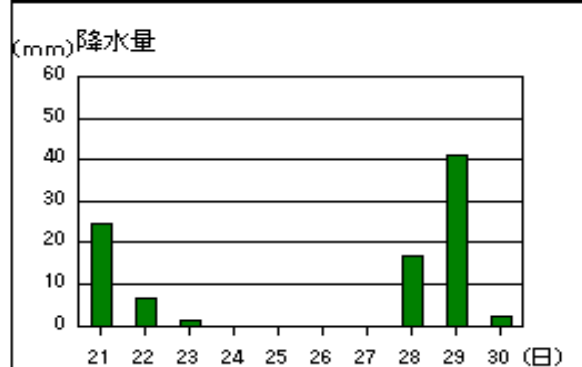
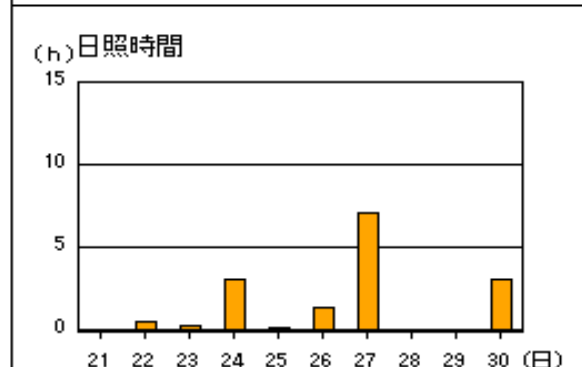
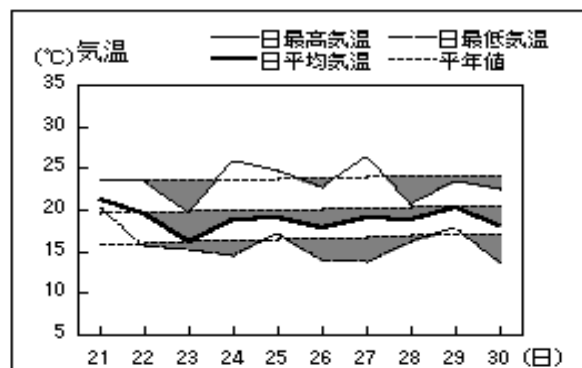


アメダス 気象経過図：2008年6月21日-2008年6月30日

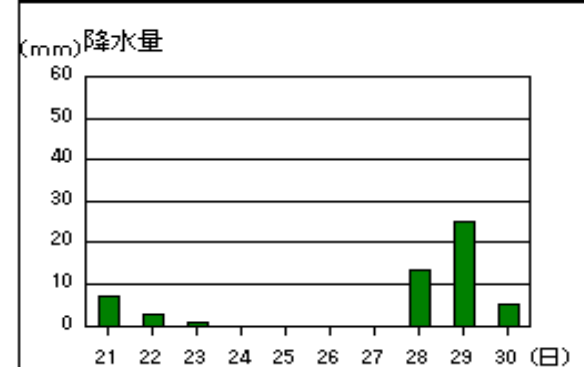
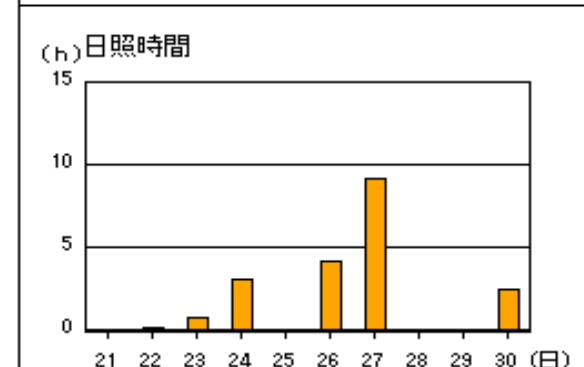
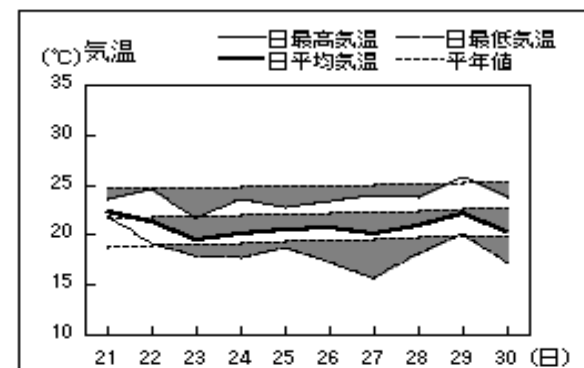
出雲



赤名

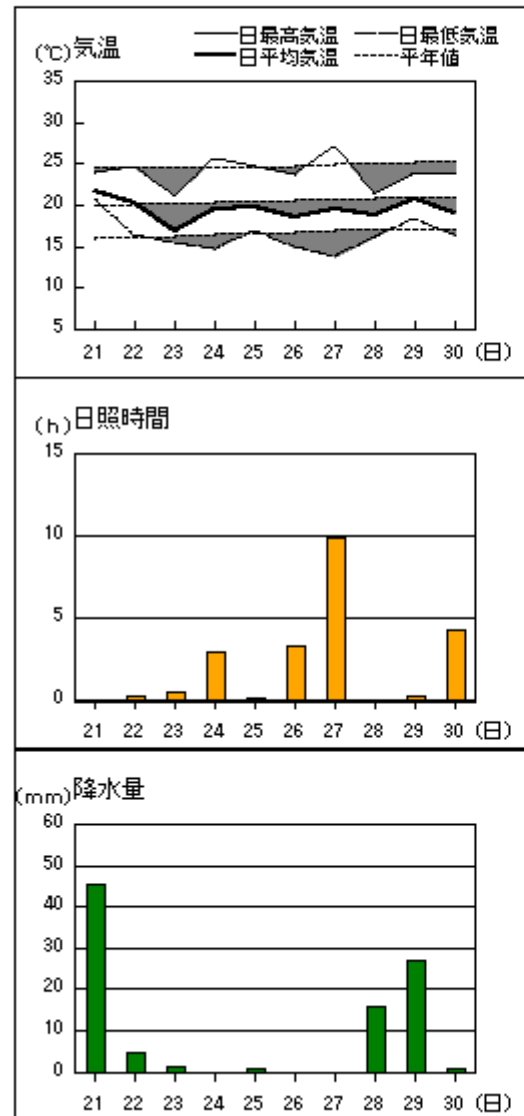


浜田

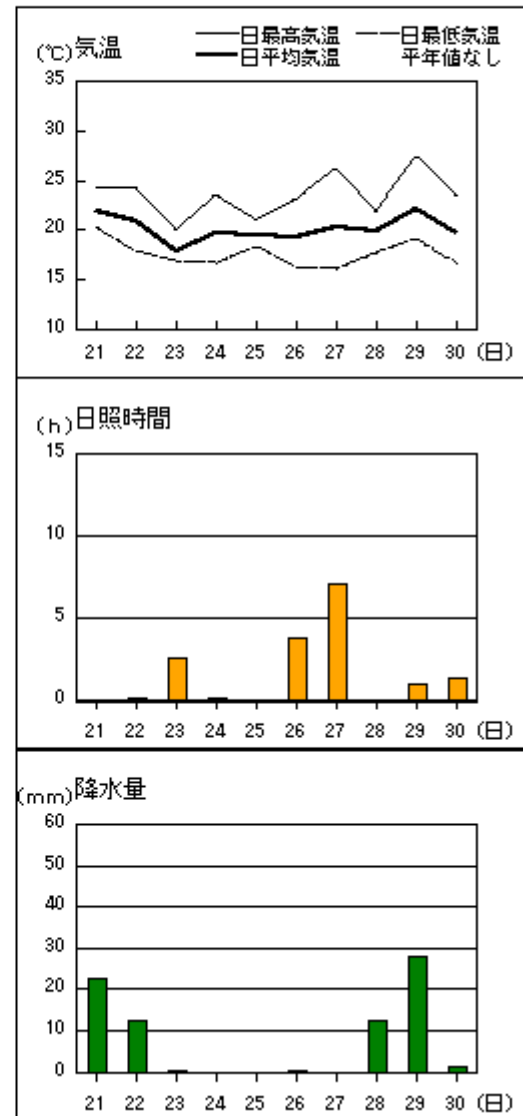


アメダス 気象経過図：2008年6月21日-2008年6月30日

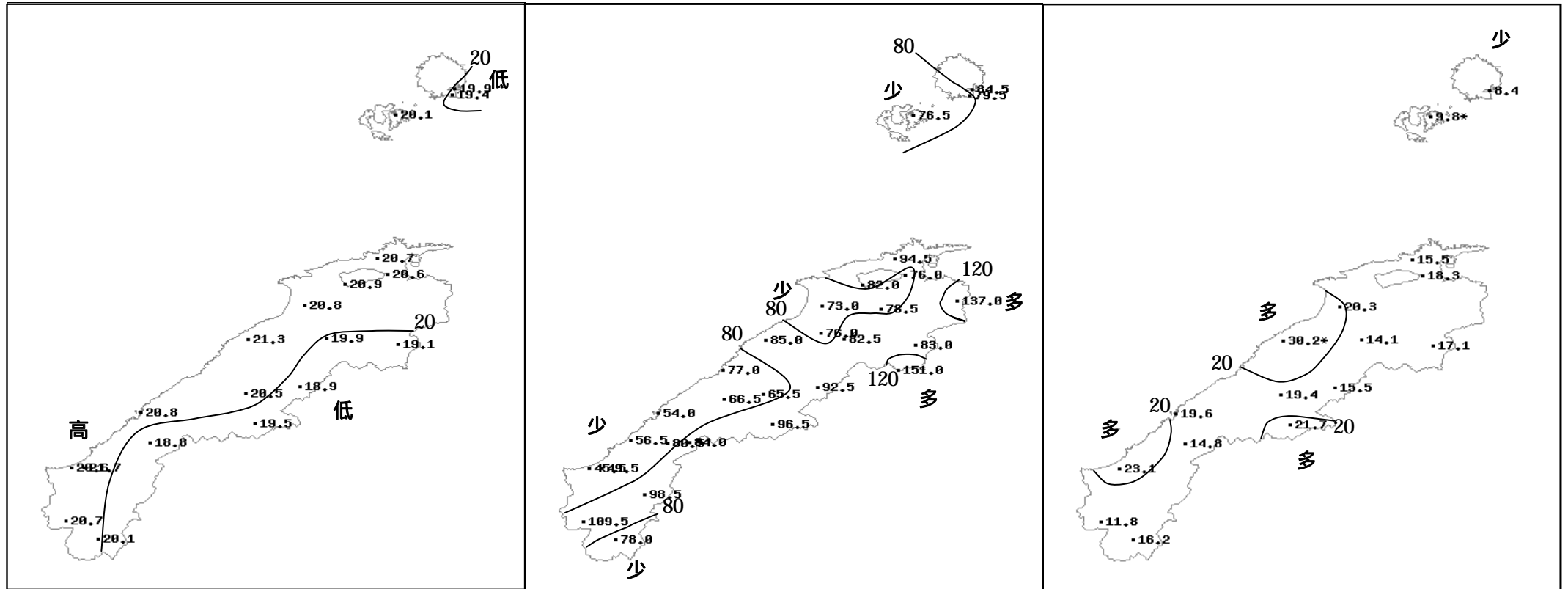
瑞穂



吉賀



2008年(平成20年)6月下旬の気象分布図



*印の数字は太陽式日照計の観測値を回転式日照計に換算した値です。

平均気温 ()

降水量 (mm)

日照時間 (h)

地域気象観測旬報

2008年6月21日～30日 島根県 (68)
(1/5)

観測所名	西郷										10 以上積算気温			199
	気温()			風向・風速(m/s)						降水量(mm)			日照 (h)	
	平均	最高	最低	平均	最多	最大	風向	瞬間	風向	日計	1時間	10分		
21	21.6	24.5	20.2	1.9	NE	4.7	NE	8.0	NE	18.5	15.5	6.0	0.0	
22	19.3	20.3	18.5	3.4	NE	5.7	NE	11.1	NE	2.5	1.5	0.5	0.3	
23	18.3	19.7	17.7	2.1	NW	4.7	NW	9.6	NNW	0.5	0.5	0.5	0.0	
24	19.4	21.9	17.8	1.9	ENE	4.5	E	6.5	ENE	0.0	0.0	0.0	0.0	
25	19.7	22.9	18.4	2.9	NE	5	NE	8.3	NE	0.0	0.0	0.0	0.1	
26	19.2	21.1	18.1	1.8	NNE	4	NE	7.6	NE	0.0	0.0	0.0	0.0	
27	20.1	24.1	17.0	2.4	ENE	4.7	ENE	7.3	E	0.0	0.0	0.0	5.0	
28	20.2	22.1	18.4	2.9	ENE	7.2	ENE	11.4	E	46.0	10.0	2.5	0.0	
29	21.8	25.2	19.6	4.0	SW	7.9	SW	13.5	NNE	16.0	7.5	2.5	0.2	
30	19.8	24.0	16.9	2.9	NNE	7.2	NNE	12.6	NNE	1.0	1.5	0.5	2.8	
前半旬	19.7	21.9	18.5	2.4	NE					21.5			0.4	
後半旬	20.2	23.3	18.0	2.8	ENE					63.0			8.0	
旬	19.9	22.6	18.3	2.6	NE					84.5			8.4	
平年差/比	-1.1	-1.2	+0.1							100			21	

観測所名	西郷岬										10 以上積算気温			194
	気温()			風向・風速(m/s)						降水量(mm)			日照 (h)	
	平均	最高	最低	平均	最多	最大	風向	瞬間	風向	日計	1時間	10分		
21	20.9	22.1	19.8	3.6	NE	7	NE			20.5	17.5			
22	18.9	19.8	17.9	6.5	NNE	11	NNE			3.5	1.0			
23	17.8	18.8	17.2	3.1	NW	7	NW			0.5	0.5			
24	18.9	21.1	17.5	2.9	NE	6	ENE			0.0	0.0			
25	19.3	21.6	18.0	4.5	NE	7	NE			0.0	0.0			
26	18.6	19.8	17.8	3.0	NNE	5	NE			0.0	0.0			
27	19.6	21.9	17.3	3.2	ENE	5	E			0.0	0.0			
28	19.6	21.1	18.1	4.0	ENE	7	ENE			41.5	8.5			
29	20.8	22.6	19.3	5.4	SW	10	NNE			12.0	6.5			
30	19.2	21.3	16.8	4.0	N	9	NNE			1.5	1.5			
前半旬	19.2	20.7	18.1	4.1	NE					24.5				
後半旬	19.6	21.3	17.9	3.9	ENE					55.0				
旬	19.4	21.0	18.0	4.0	NE					79.5				
平年差/比	//	//	//							//				

観測所名	海士										10 以上積算気温			201
	気温()			風向・風速(m/s)						降水量(mm)			日照 (h)	
	平均	最高	最低	平均	最多	最大	風向	瞬間	風向	日計	1時間	10分		
21	21.9	24.0	20.6	1.5	E	4	ENE			15.0	10.5		0.0	
22	19.7	21.1	18.7	2.9	E	6	NNE			5.0	2.0		0.0	
23	18.4	19.5	17.8	1.9	N	4	N			0.0	0.0		0.0	
24	19.8	22.5	17.8	1.2	E	3	ENE			0.5	0.5		0.0	
25	20.2	22.6	19.0	1.9	ENE	4	ENE			0.0	0.0		0.0	
26	19.3	20.8	17.8	1.0	NNE	3	NE			0.0	0.0		0.0	
27	20.2	23.6	16.9	1.3	E	4	NE			0.0	0.0		0.6	
28	20.4	21.9	18.8	2.0	E	6	ESE			45.0	10.0		0.0	
29	22.0	23.9	20.2	2.6	SW	6	WSW			11.0	5.0		0.0	
30	19.3	21.2	15.5	2.5	NNE	5	NNE			0.0	0.0		0.8	
前半旬	20.0	21.9	18.8	1.9	E					20.5			0.0	
後半旬	20.2	22.3	17.8	1.9	NNE					56.0			1.4	
旬	20.1	22.1	18.3	1.9	E					76.5			1.4	
平年差/比	-1.0	-1.8	0.0							92			6	

観測所名	鹿島										10 以上積算気温			207
	気温()			風向・風速(m/s)						降水量(mm)			日照 (h)	
	平均	最高	最低	平均	最多	最大	風向	瞬間	風向	日計	1時間	10分		
21	22.9	25.5	21.8	0.5	N	2.4	WSW	3.3	WSW	15.0	5.0	2.0	0.0	
22	20.4	21.9	18.9	1.5	N	4.4	NNE	9.7	NNW	6.0	2.0	1.0	0.1	
23	18.5	19.5	18.0	1.7	NNW	3.9	NNW	9.6	N	4.0	1.0	0.5	0.0	
24	20.5	25.4	17.8	1.1	N	3.3	NNW	5.6	NNW	0.0	0.0	0.0	2.7	
25	20.4	21.8	18.6	1.3	NE	3.1	NE	5.3	NE	0.0	0.0	0.0	0.0	
26	20.2	22.9	16.4	1.2	NNE	3.7	NNW	6.5	NNW	0.0	0.0	0.0	1.5	
27	20.3	25.7	15.8	1.2	N	4.9	NNW	8.1	NNW	0.0	0.0	0.0	7.4	
28	20.7	24.8	17.3	1.4	E	4.6	E	8.4	E	19.5	5.0	1.5	0.0	
29	22.5	25.3	20.5	3.2	SW	9.5	SW	14.0	SW	44.0	17.5	5.5	0.1	
30	20.1	23.8	15.9	2.4	NNE	5.9	NNE	11.5	NNE	6.0	2.5	1.0	3.7	
前半旬	20.5	22.8	19.0	1.2	NNW					25.0			2.8	
後半旬	20.8	24.5	17.2	1.9	NNE					69.5			12.7	
旬	20.7	23.7	18.1	1.6	NNE					94.5			15.5	
平年差/比	-0.9	-1.0	-0.5							86			43	

]: 統計値を求める対象となる資料の一部が欠けているが、その範囲が許容の範囲内の値。
]: 統計値を求める対象となる資料が、許容する範囲内の資料数を満たさず、十分な信頼を保障できない値である。
 x: 統計値を求める対象となる資料が、参考値もしくは欠測により全く統計値を求めることができない。

地域気象観測旬報

2008年6月21日～30日 島根県 (68)
(2/5)

観測所名	斐川									10 以上積算気温				209
	気温()			風向・風速(m/s)						降水量(mm)			日照(h)	
	平均	最高	最低	平均	最多	最大	風向	瞬間	風向	日計	1時間	10分		
21	22.9	24.8	21.9	2.5	ENE	6	ENE			13.5	4.0			
22	20.5	21.9	18.6	5.7	E	9	NNE			4.0	1.5			
23	18.8	20.6	17.7	3.5	NW	6	NNW			1.5	0.5			
24	20.8	24.8	17.7	3.8	E	6	E			0.0	0.0			
25	20.7	21.9	19.9	4.5	ENE	6	NE			0.0	0.0			
26	20.4	22.5	16.9	3.8	NE	6	NNE			0.0	0.0			
27	20.8	25.9	16.0	4.2	E	7	E			0.0	0.0			
28	20.4	23.9	17.9	3.9	SSE	9	E			24.5	6.0			
29	22.7	26.4	20.4	4.6	WSW	12	WSW			37.5	11.0			
30	21.0	24.0	18.1	5.6	NNE	10	NNE			1.0	0.5			
前半旬	20.7	22.8	19.2	4.0	ENE					19.0				
後半旬	21.1	24.5	17.9	4.4	NNE					63.0				
旬	20.9	23.7	18.5	4.2	E					82.0				
平年差/比	//	//	//							//				

観測所名	松江									10 以上積算気温				206
	気温()			風向・風速(m/s)						降水量(mm)			日照(h)	
	平均	最高	最低	平均	最多	最大	風向	瞬間	風向	日計	1時間	10分		
21	22.7	25.0	21.2	1.9	E	4.3	ESE	6.4	ESE	13.5	3.5	2.0	0.0	
22	19.9	21.4	17.9	3.2	E	5.9	NE	9.1	ENE	7.0	2.0	0.5	0.0	
23	18.5	20.1	17.7	3.5	WNW	5.8	WNW	8.5	WNW	1.5	1.0	0.5	0.0	
24	20.4	24.5	17.7	2.4	E	4.8	E	8.0	E	0.5	0.5	0.5	3.3	
25	20.4	21.8	19.6	3.2	ENE	5.1	ENE	7.4	ENE	0.0	0.0	0.0	0.0	
26	19.9	22.6	17.1	2.8	NE	4.5	NNE	6.5	N	0.0	0.0	0.0	0.0	
27	20.7	25.8	16.1	2.8	E	6.2	E	9.1	E	0.0	0.0	0.0	9.9	
28	20.8	24.8	18.5	2.8	E	6	E	9.7	E	20.5	4.5	1.5	0.0	
29	22.3	25.6	20.3	4.8	W	14.5	W	20.6	W	32.0	10.5	3.5	0.6	
30	20.7	25.0	17.6	3.4	NE	6	NE	10.4	NNE	1.0	0.5	0.5	4.5	
前半旬	20.4	22.6	18.8	2.8	E					22.5			3.3	
後半旬	20.9	24.8	17.9	3.3	E					53.5			15.0	
旬	20.6	23.7	18.4	3.1	E					76.0			18.3	
平年差/比	-1.3	-1.6	-0.7							63			48	

観測所名	出雲									10 以上積算気温				208
	気温()			風向・風速(m/s)						降水量(mm)			日照(h)	
	平均	最高	最低	平均	最多	最大	風向	瞬間	風向	日計	1時間	10分		
21	22.6	23.8	22.0	0.9	ENE	3	ENE			12.5	2.5		0.0	
22	20.4	23.1	17.7	2.8	ENE	5	ENE			3.0	1.0		0.0	
23	18.7	19.9	17.7	1.4	WNW	3	WNW			0.5	0.5		0.0	
24	20.8	26.3	17.5	2.1	ENE	4	ENE			0.0	0.0		4.5	
25	20.4	22.1	18.8	2.7	ENE	5	ENE			0.0	0.0		0.0	
26	20.1	23.3	16.4	2.3	ENE	5	NE			0.0	0.0		0.8	
27	20.8	26.4	14.7	2.1	ENE	5	NE			0.0	0.0		11.2	
28	20.2	23.7	17.5	2.0	ENE	4	ENE			26.5	6.5		0.0	
29	23.0	26.0	20.2	2.7	WSW	5	WSW			28.5	14.5		0.5	
30	20.5	23.8	16.7	2.5	ENE	5	NE			2.0	1.0		3.3	
前半旬	20.6	23.0	18.7	2.0	ENE					16.0			4.5	
後半旬	20.9	24.6	17.1	2.3	ENE					57.0			15.8	
旬	20.8	23.8	17.9	2.2	ENE					73.0			20.3	
平年差/比	-0.9	-1.5	-0.6							56			54	

観測所名	大田									10 以上積算気温				213
	気温()			風向・風速(m/s)						降水量(mm)			日照(h)	
	平均	最高	最低	平均	最多	最大	風向	瞬間	風向	日計	1時間	10分		
21	22.8	25.8	22.1	0.4	SE	2	N			15.0	2.5		0.0	
22	22.0	26.5	19.1	1.5	N	4	N			0.0	0.0		0.1	
23	19.3	22.2	17.7	1.5	NNW	3	N			2.0	1.0		0.0	
24	20.9	26.5	17.6	1.3	ESE	3	N			0.0	0.0		5.1	
25	21.2	23.9	18.4	1.8	N	5	N			0.0	0.0		0.0	
26	21.3	25.2	17.2	2.0	N	4	N			0.0	0.0		3.6	
27	21.3	26.8	16.1	1.7	SE	4	N			0.0	0.0		9.8	
28	21.1	23.8	18.1	1.4	SSE	5	SSE			24.0	5.5		0.0	
29	22.6	26.4	20.3	2.3	WSW	5	WSW			37.0	15.5		0.3	
30	20.4	23.4	17.0	2.1	N	4	N			7.0	3.0		0.9	
前半旬	21.2	25.0	19.0	1.3	N					17.0			5.2	
後半旬	21.3	25.1	17.7	1.9	N					68.0			14.6	
旬	21.3	25.1	18.4	1.6	N					85.0			19.8	
平年差/比	-1.0	-0.9	-0.6							69			77	

地域気象観測旬報

2008年6月21日～30日 島根県 (68)
(3/5)

観測所名	掛合									10 以上積算気温					199
	気温()			風向・風速(m/s)						降水量(mm)			日照 (h)		
	平均	最高	最低	平均	最多	最大	風向	瞬間	風向	日計	1時間	10分			
21	22.5	25.0	21.1	0.6	NNW	2.9	NNW	4.3	NW	16.0	9.5	5.5	0.0		
22	20.0	22.5	17.1	1.3	NNW	3.7	NNW	7.3	NNW	6.0	2.0	0.5	0.0		
23	17.6	19.7	16.4	1.2	N	3.8	N	8.6	N	2.0	1.0	0.5	0.2		
24	19.8	26.3	16.3	1.1	NNW	4.1	N	6.9	N	0.0	0.0	0.0	3.8		
25	19.4	21.7	18.3	1.3	NNW	3.6	NNW	5.1	NNW	0.0	0.0	0.0	0.0		
26	18.3	20.6	15.8	0.9	NNW	2.8	NW	4.5	NNW	1.5	0.5	0.5	0.0		
27	19.9	25.7	14.3	1.3	NNW	3.8	NNW	7.0	NNW	0.0	0.0	0.0	9.1		
28	19.7	24.6	16.0	0.8	NNW	3.8	SE	10.3	SE	17.5	4.0	1.0	0.0		
29	22.5	26.0	19.6	1.8	SSE	4.9	SSE	9.9	SSE	31.5	7.5	2.5	0.0		
30	19.4	23.4	16.5	1.9	NNW	4.2	NNW	8.5	NNW	8.0	2.0	0.5	1.0		
前半旬	19.9	23.0	17.8	1.1	NNW					24.0			4.0		
後半旬	20.0	24.1	16.4	1.3	NNW					58.5			10.1		
旬	19.9	23.6	17.1	1.2	NNW					82.5			14.1		
平年差/比	-1.2	-1.6	-0.3							68			45		

観測所名	横田									10 以上積算気温					191
	気温()			風向・風速(m/s)						降水量(mm)			日照 (h)		
	平均	最高	最低	平均	最多	最大	風向	瞬間	風向	日計	1時間	10分			
21	21.8	24.2	20.7	0.3	WNW	2.3	WNW	4.0	WNW	15.0	4.5	2.5	0.0		
22	19.3	23.2	16.2	1.1	NNE	3.3	ENE	6.5	NNE	13.5	7.0	2.5	0.0		
23	16.4	19.8	15.2	1.8	W	3.7	W	6.2	W	1.5	1.0	0.5	0.4		
24	19.2	26.6	15.1	1.0	ENE	2.5	WNW	5.2	WNW	0.0	0.0	0.0	3.7		
25	18.5	23.2	16.4	0.9	E	2.4	NNE	5.1	NNE	0.0	0.0	0.0	0.1		
26	17.3	19.1	14.0	0.8	NNE	2.1	ENE	4.8	NNE	0.5	0.5	0.5	0.2		
27	18.5	25.7	11.9	0.8	NE	2.7	N	5.8	ENE	0.0	0.0	0.0	9.3		
28	19.5	23.0	15.4	0.8	SE	3.5	SE	8.7	SSE	13.0	2.5	1.0	0.0		
29	21.7	24.9	18.6	2.1	W	5.8	W	11.7	W	35.0	13.5	6.0	0.7		
30	18.3	22.3	14.2	1.4	NNE	3.1	NE	7.8	NE	4.5	1.5	0.5	2.7		
前半旬	19.0	23.4	16.7	1.0	WNW					30.0			4.2		
後半旬	19.1	23.0	14.8	1.2	NE					53.0			12.9		
旬	19.1	23.2	15.8	1.1	NE					83.0			17.1		
平年差/比	-1.5	-1.5	-1.0							73			48		

観測所名	赤名									10 以上積算気温					189
	気温()			風向・風速(m/s)						降水量(mm)			日照 (h)		
	平均	最高	最低	平均	最多	最大	風向	瞬間	風向	日計	1時間	10分			
21	21.2	23.6	20.2	0.3	SSW	1.3	NNE	3.0	SSW	24.5	9.0	5.0	0.0		
22	19.5	23.5	15.6	1.3	N	3.8	N	6.6	N	6.5	4.5	1.5	0.5		
23	16.2	19.8	15.2	1.4	N	2.9	N	5.9	NNW	1.5	0.5	0.5	0.3		
24	18.8	25.8	14.5	0.8	SE	2.8	SE	6.0	SE	0.0	0.0	0.0	3.0		
25	19.1	24.7	17.1	0.8	N	2	N	3.6	NNE	0.0	0.0	0.0	0.2		
26	17.8	22.6	14.0	1.4	N	2.9	NNE	5.8	NNE	0.0	0.0	0.0	1.4		
27	19.0	26.4	13.6	0.8	NE	2.4	N	5.2	N	0.0	0.0	0.0	7.0		
28	18.7	20.6	16.0	1.0	SE	3.7	SE	8.8	S	17.0	3.5	1.0	0.0		
29	20.2	23.5	17.8	1.0	ESE	2.5	SE	6.1	S	41.0	11.5	5.0	0.0		
30	18.1	22.4	13.8	1.7	N	3.6	NNE	6.5	N	2.0	1.0	0.5	3.1		
前半旬	19.0	23.5	16.5	0.9	N					32.5			4.0		
後半旬	18.8	23.1	15.0	1.2	N					60.0			11.5		
旬	18.9	23.3	15.8	1.1	N					92.5			15.5		
平年差/比	-1.1	-0.4	-0.7							69			50		

観測所名	川本									10 以上積算気温					205
	気温()			風向・風速(m/s)						降水量(mm)			日照 (h)		
	平均	最高	最低	平均	最多	最大	風向	瞬間	風向	日計	1時間	10分			
21	22.6	24.7	21.5	0.5	N	1	NE			15.5	4.0		0.0		
22	21.5	26.4	17.5	1.0	NNW	3	NNW			1.0	1.0		0.2		
23	18.1	20.7	16.5	1.0	N	3	N			1.5	0.5		0.1		
24	20.2	26.7	16.6	0.8	NNW	2	WSW			0.0	0.0		3.6		
25	20.5	24.3	17.8	0.7	N	2	SSW			0.0	0.0		0.3		
26	20.0	23.8	17.4	0.7	N	3	NNE			0.0	0.0		2.5		
27	20.6	26.7	16.5	1.0	N	3	NNE			0.0	0.0		8.9		
28	19.9	23.1	16.3	1.5	S	4	SE			16.5	3.5		0.0		
29	21.9	24.2	19.4	1.8	SW	4	SW			30.5	7.0		0.3		
30	20.1	24.5	18.1	1.3	NNW	3	NNW			0.5	0.5		3.5		
前半旬	20.6	24.6	18.0	0.8	NNW					18.0			4.2		
後半旬	20.5	24.5	17.5	1.3	N					47.5			15.2		
旬	20.5	24.5	17.8	1.0	N					65.5			19.4		
平年差/比	-1.0	-1.2	-0.2							51			64		

地域気象観測旬報

2008年6月21日～30日 島根県 (68)
(4/5)

観測所名	浜田									10 以上積算気温			208
	気温()			風向・風速(m/s)						降水量(mm)			日照 (h)
	平均	最高	最低	平均	最多	最大	風向	瞬間	風向	日計	1時間	10分	
21	22.3	23.6	21.9	1.3	NE	3.9	SW	5.3	SW	7.0	2.5	0.5	0.0
22	21.3	24.6	19.0	3.2	NNE	9.1	NE	14.9	ENE	2.5	2.5	1.0	0.1
23	19.4	21.7	17.9	3.3	NNE	5.7	NNE	9.3	NNE	1.0	0.5	0.5	0.8
24	20.1	23.5	17.7	2.4	ENE	4.7	N	6.9	N	0.0	0.0	0.0	3.0
25	20.5	22.6	18.7	3.0	NE	5.5	NE	9.2	NE	0.0	0.0	0.0	0.0
26	20.6	23.4	17.3	3.6	NE	5.8	NE	9.5	N	0.0	0.0	0.0	4.1
27	20.1	24.0	15.6	2.6	ENE	5	N	8.2	N	0.0	0.0	0.0	9.1
28	20.9	23.7	18.1	2.3	ENE	5.6	E	9.0	E	13.5	3.5	1.0	0.0
29	22.1	25.7	20.0	4.4	SW	10.9	SW	15.8	SW	25.0	9.5	3.0	0.0
30	20.2	23.8	17.3	4.6	NE	7.6	NNE	12.6	NE	5.0	1.5	0.5	2.5
前半旬	20.7	23.2	19.0	2.6	NE					10.5			3.9
後半旬	20.8	24.1	17.7	3.5	NE					43.5			15.7
旬	20.8	23.7	18.4	3.1	NE					54.0			19.6
平年差/比	-1.2	-1.2	-0.8							42			56

観測所名	瑞穂									10 以上積算気温			195
	気温()			風向・風速(m/s)						降水量(mm)			日照 (h)
	平均	最高	最低	平均	最多	最大	風向	瞬間	風向	日計	1時間	10分	
21	21.6	23.9	20.6	0.3	E	2	E			45.5	33.0		0.0
22	20.3	24.6	16.3	1.4	WNW	3	WNW			4.5	3.0		0.3
23	16.9	21.1	15.3	1.3	WNW	3	WNW			1.5	1.0		0.5
24	19.4	25.5	14.7	1.0	S	4	NE			0.0	0.0		2.9
25	19.7	24.6	16.9	0.6	W	3	W			1.0	1.0		0.2
26	18.5	23.7	15.0	1.2	W	4	W			0.0	0.0		3.3
27	19.6	27.0	13.7	0.7	WNW	3	W			0.0	0.0		9.9
28	18.8	21.5	16.0	1.0	E	3	SSE			16.0	4.0		0.0
29	20.7	23.8	18.4	1.7	WNW	4	W			27.0	7.0		0.3
30	19.0	23.9	16.3	1.3	WNW	4	ENE			1.0	0.5		4.3
前半旬	19.6	23.9	16.8	0.9	WNW					52.5			3.9
後半旬	19.3	24.0	15.9	1.2	WNW					44.0			17.8
旬	19.5	24.0	16.3	1.1	WNW					96.5			21.7
平年差/比	-0.9	-0.5	-0.2							72			64

観測所名	弥栄									10 以上積算気温			188
	気温()			風向・風速(m/s)						降水量(mm)			日照 (h)
	平均	最高	最低	平均	最多	最大	風向	瞬間	風向	日計	1時間	10分	
21	21.8	23.9	20.7	0.6	SE	2	NNE	3.8	SW	12.0	4.0	1.0	0.0
22	19.6	23.7	16.1	1.9	N	5.6	N	9.6	NNE	5.0	3.0	1.0	0.2
23	16.1	18.7	15.4	1.7	N	4	N	7.0	N	3.0	1.0	0.5	0.2
24	18.0	22.8	14.3	1.2	NNE	2.9	NNW	4.3	NNW	0.0	0.0	0.0	2.0
25	18.5	21.6	17.2	1.5	N	3.4	NNE	5.3	NNE	0.0	0.0	0.0	0.0
26	17.8	22.0	14.4	2.2	NNE	5	NNE	8.0	NNE	0.5	0.5	0.5	3.6
27	18.3	24.7	11.7	1.4	N	3.3	NNW	5.6	N	0.0	0.0	0.0	6.6
28	19.3	23.9	15.1	1.6	NNE	5.1	SSE	12.9	SE	10.0	3.0	1.0	0.0
29	20.9	24.9	18.1	1.5	SSW	3.2	S	8.6	WSW	38.5	11.0	3.5	0.0
30	18.0	22.0	15.0	2.7	N	5.7	N	10.3	NNE	11.5	2.5	1.0	2.2
前半旬	18.8	22.1	16.7	1.4	N					20.0			2.4
後半旬	18.9	23.5	14.9	1.9	N					60.5			12.4
旬	18.8	22.8	15.8	1.6	N					80.5			14.8
平年差/比	-1.4	-1.1	-0.7							51			41

観測所名	高津									10 以上積算気温			206
	気温()			風向・風速(m/s)						降水量(mm)			日照 (h)
	平均	最高	最低	平均	最多	最大	風向	瞬間	風向	日計	1時間	10分	
21	22.2	22.9	21.5	1.5	NNW	4	SSE			12.5	4.0		
22	21.1	24.2	19.0	2.8	NNE	6	NNE			2.0	1.5		
23	19.3	21.5	17.7	2.9	NNE	5	NNE			0.0	0.0		
24	19.7	22.0	17.0	1.9	NNE	4	NNE			0.0	0.0		
25	20.2	21.8	19.0	2.5	NNE	5	NNE			0.0	0.0		
26	20.4	23.0	17.3	2.9	NNE	5	NNE			0.5	0.5		
27	19.5	22.6	15.8	2.2	NNE	4	NNE			0.0	0.0		
28	21.2	24.8	18.0	3.5	SSE	8	S			9.0	2.0		
29	22.7	25.8	19.8	4.1	NW	8	W			18.5	9.5		
30	20.0	22.7	17.1	3.7	NNE	6	NNE			3.0	1.0		
前半旬	20.5	22.5	18.8	2.3	NNE					14.5			
後半旬	20.8	23.8	17.6	3.3	NNE					31.0			
旬	20.6	23.1	18.2	2.8	NNE					45.5			
平年差/比	//	//	//							//			

地域気象観測旬報

2008年6月21日～30日 島根県 (68)

(5/5)

観測所名	益田									10 以上積算気温			217
	気温()			風向・風速(m/s)					降水量(mm)			日照	
	平均	最高	最低	平均	最多	最大	風向	瞬間	風向	日計	1時間		
21	23.0	24.1	22.5	0.7	NW	2	N			17.0	6.5		0.0
22	22.0	24.9	19.7	1.8	NNE	4	NNE			2.5	1.0		0.3
23	20.3	22.4	18.5	2.4	N	4	N			0.5	0.5		1.4
24	20.9	24.5	17.7	1.4	N	3	N			0.0	0.0		3.6
25	21.4	23.5	20.1	1.8	NNE	4	N			0.0	0.0		0.0
26	21.7	25.0	18.4	2.1	NNE	5	NNE			0.0	0.0		6.8
27	20.9	24.9	16.9	1.7	N	4	N			0.0	0.0		8.9
28	22.2	26.4	19.1	1.5	S	5	S			9.0	2.5		0.0
29	23.3	26.7	20.5	1.8	WNW	4	SW			16.0	6.0		0.0
30	21.1	24.9	18.2	2.4	N	5	N			4.5	1.0		2.1
前半旬	21.5	23.9	19.7	1.6	NNE					20.0			5.3
後半旬	21.8	25.6	18.6	1.9	N					29.5			17.8
旬	21.7	24.7	19.2	1.8	N					49.5			23.1
平年差/比	-0.9	-1.2	-0.3							35			65

観測所名	津和野									10 以上積算気温			207
	気温()			風向・風速(m/s)					降水量(mm)			日照	
	平均	最高	最低	平均	最多	最大	風向	瞬間	風向	日計	1時間		
21	22.9	25.3	21.5	0.5	WNW	2.4	NNW	3.7	NNW	36.0	21.0	8.0	0.0
22	21.3	27.2	17.9	1.3	NNE	4.2	NNE	9.3	NE	9.5	3.0	1.0	0.4
23	18.4	21.1	17.2	1.5	NNE	3.7	NNE	7.1	NE	1.5	1.0	0.5	0.1
24	19.5	24.2	16.5	1.0	N	2.9	NNE	4.9	NNE	0.0	0.0	0.0	0.4
25	19.6	21.5	18.7	0.9	NNE	2	NNE	3.8	N	1.5	0.5	0.5	0.0
26	20.0	25.4	17.6	1.3	NNE	3.9	NNE	7.8	NE	2.5	1.0	0.5	2.7
27	21.5	27.4	17.6	1.1	NNE	3	NNE	5.9	NE	0.0	0.0	0.0	8.1
28	21.4	25.4	17.7	1.7	S	6.3	S	15.7	S	8.5	3.0	1.0	0.0
29	22.9	26.3	19.2	1.3	SW	4.4	SW	10.0	SW	40.5	25.0	7.0	0.1
30	19.6	22.7	18.1	1.6	NNE	3.7	NNE	8.5	N	9.5	2.0	0.5	0.0
前半旬	20.3	23.9	18.4	1.0	NNE					48.5			0.9
後半旬	21.1	25.4	18.0	1.4	NNE					61.0			10.9
旬	20.7	24.7	18.2	1.2	NNE					109.5			11.8
平年差/比	-1.4	-1.8	-0.4							72			44

観測所名	吉賀									10 以上積算気温			201
	気温()			風向・風速(m/s)					降水量(mm)			日照	
	平均	最高	最低	平均	最多	最大	風向	瞬間	風向	日計	1時間		
21	21.9	24.4	20.2	0.6	SW	2	W			22.5	8.0		0.0
22	20.8	24.3	17.8	2.8	NE	8	ENE			12.5	7.5		0.2
23	17.9	20.1	16.9	4.0	ENE	8	ENE			0.5	0.5		2.6
24	19.6	23.5	16.6	1.4	WSW	5	ENE			0.0	0.0		0.2
25	19.4	21.1	18.3	2.4	ENE	6	ENE			0.0	0.0		0.0
26	19.3	23.1	16.3	3.1	ENE	7	ENE			0.5	0.5		3.8
27	20.2	26.1	16.1	1.8	NNE	5	ENE			0.0	0.0		7.0
28	19.8	21.8	17.7	2.2	W	6	WSW			12.5	2.5		0.0
29	22.1	27.3	19.0	2.4	NE	7	ENE			28.0	11.0		1.0
30	19.6	23.5	16.7	3.3	ENE	8	ENE			1.5	0.5		1.4
前半旬	19.9	22.7	18.0	2.2	ENE					35.5			3.0
後半旬	20.2	24.4	17.2	2.6	ENE					42.5			13.2
旬	20.1	23.5	17.6	2.4	ENE					78.0			16.2
平年差/比	//	//	//							//			//

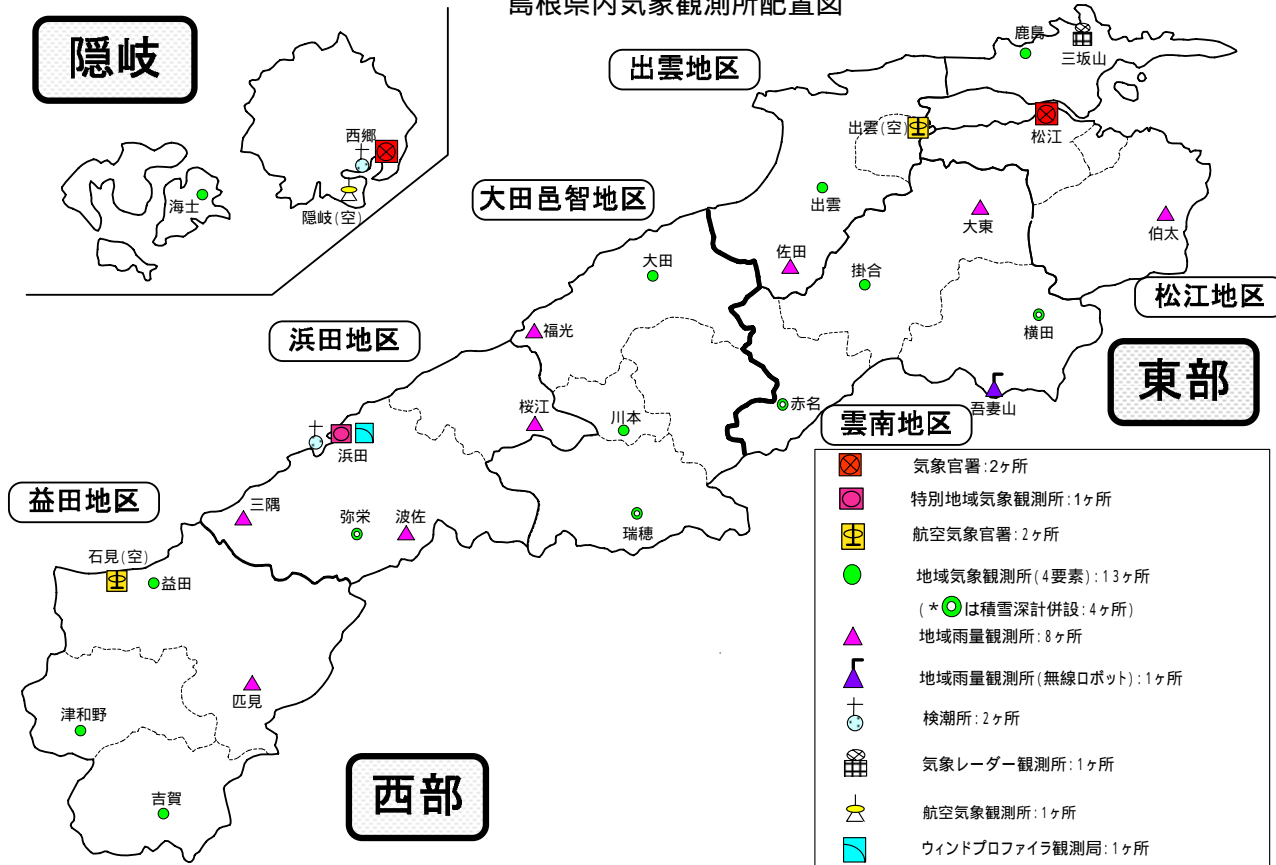
地域気象観測月報(集計値)

島根県 (68)

2008年6月
2/2頁

観測所名	高津	益田	津和野	吉賀		
気	平均	20.3	21.4	20.6	19.5	
	平年差	//	-0.1	-0.6	//	
	最高	30.1)	31.4	32.2	30.5	
	起日	18	18	13	13	
	最低	10.2)	10.3	7.9	6.5	
	起日	1	1	1	1	
	最高平均	23.5)	25.3	25.9	24.1	
	最高平年差	//	0.1	-0.6	//	
	最低平均	17.2)	18.0	16.7	15.8	
	最低平年差	//	0.2	0.0	//	
	積算気温	608	643	619	586	
	温	平均0 未満日数	0	0	0	0
		平均25 以上日数	1	2	1	0
		最高0 未満日数	0	0	0	0
最高25 以上日数		8	13	19	10	
最高30 以上日数		1)	1	3	1	
最高35 以上日数		0)	0	0	0	
最低0 未満日数		0)	0	0	0	
最低25 以上日数		0	0	0	0	
日照	月計		127.4	82.1	85.8	
	平年比		82	65	//	
	0.1時間未満日数		7	8	8	
風向・風速	平均風速	2.7	1.6	1.2	1.8	
	最大風速	9	5	6.3	8	
	最大風速風向	S	N	S	ENE	
	起日	19	30	28	30	
	最大瞬間風速			15.7		
	最大瞬間風速風向			S		
	起日			28		
	最多風向	NNE	N	NNE	NE	
	10m/s以上日数	0	0	0	0	
	15m/s以上日数	0	0	0	0	
	20m/s以上日数	0	0	0	0	
30m/s以上日数	0	0	0	0		
降水量	月計	119.5	137.5	204.5	193.5	
	平年比	//	61	82	//	
	最大日降水量	36.5	49.0	40.5	49.5	
	起日	20	20	29	20	
	最大1時間降水量	10.0	13.5	25.0	14.0	
	起日 時分	20 16:10	20 10:40	29 08:19	20 16:40	
	最大10分間降水量			8.0		
	起日 時分			21 18:02		
	1mm以上日数	13	12	16	13	
	10mm以上日数	5	4	6	8	
	30mm以上日数	1	1	3	1	
	50mm以上日数	0	0	0	0	
	70mm以上日数	0	0	0	0	
	100mm以上日数	0	0	0	0	

島根県内気象観測所配置図



19年10月1日現在

島根県地域気象観測所（アメダス）所在地一覧表

観測所	気温	降水量	日照	風向 風速	積雪	所在地	緯度	経度	海面上 の高さ
西郷						隠岐郡隠岐の島町西町大城（西郷測候所）	36°12.2'	133°20.0'	27m
西郷岬						隠岐郡隠岐の島町岬町字風の松（隠岐航空気象観測所）	36°10.8'	133°19.4'	92m
海士						隠岐郡海士町大字海士	36°05.8'	133°05.8'	3m
鹿島						松江市鹿島町北講武	35°31.2'	133°01.3'	5m
斐川						簸川郡斐川町大字沖州字反（出雲空港出張所）	35°24.8'	132°53.4'	2m
松江						松江市西津田（松江地方気象台）	35°27.4'	133°03.9'	17m
出雲						出雲市芦渡町	35°19.9'	132°43.8'	20m
大東						雲南市大東町下阿用	35°19.1'	132°57.9'	56m
伯太						安来市伯太町母里	35°21.0'	133°16.4'	23m
佐田						出雲市佐田町大呂	35°13.3'	132°43.4'	100m
大田						大田市大田町大田	35°11.5'	132°30.1'	15m
掛合						雲南市掛合町掛合	35°11.9'	132°49.0'	215m
横田						仁多郡奥出雲町稲原	35°10.4'	133°06.2'	369m
福光						大田市温泉津町福光	35°04.2'	132°19.9'	8m
赤名						飯石郡飯南町下赤名	35°00.1'	132°42.7'	444m
吾妻山						仁多郡奥出雲町大馬木	35°04.2'	133°02.2'	1012m
桜江						江津市桜江町川戸	34°57.4'	132°20.1'	25m
川本						邑智郡川本町川本	34°58.6'	132°29.5'	132m
浜田						浜田市大辻町（浜田特別地域気象観測所）	34°53.8'	132°04.2'	19m
瑞穂						邑智郡邑南町淀原	34°51.2'	132°31.8'	327m
三隅						浜田市三隅町三隅	34°47.3'	131°57.5'	11m
弥栄						浜田市弥栄町長安本郷	34°46.6'	132°06.5'	380m
波佐						浜田市金城町波佐	34°46.8'	132°11.8'	370m
高津						益田市内田町（石見空港出張所）	34°40.5'	131°47.4'	54m
益田						益田市あけぼの東町	34°40.6'	131°50.6'	4m
匹見						益田市匹見町匹見	34°34.3'	132°01.0'	259m
津和野						鹿足郡津和野町森村口	34°27.7'	131°46.2'	165m
吉賀						鹿足郡吉賀町七日市	34°23.3'	131°53.9'	250m

中国地方 1か月予報

(6月28日から7月27日までの天候見通し)

平成20年6月27日
広島地方気象台発表

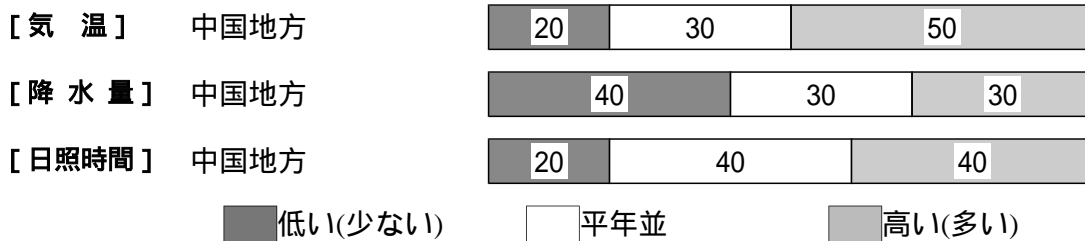
<予想される向こう1か月の天候>

向こう1か月の出現の可能性が最も大きい天候と特徴のある気温、降水量等の確率は以下のとおりです。平年に比べ晴れの日が多いでしょう。

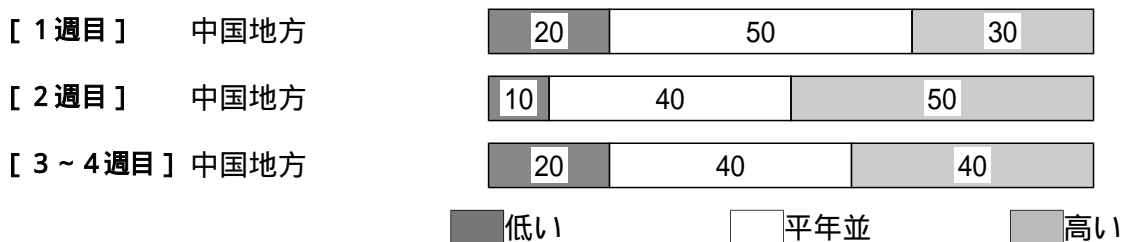
向こう1か月の気温は、高い確率50%です。日照時間は平年並または多い確率ともに40%です。

週別の気温は、1週目は平年並の確率50%、2週目は高い確率50%、3~4週目は平年並または高い確率ともに40%です。

<向こう1か月の気温、降水量、日照時間の各階級の確率(%)>



<気温経過の各階級の確率(%)>



<予報の対象期間>

1か月 : 6月28日(土) ~ 7月27日(日)
1週目 : 6月28日(土) ~ 7月4日(金)
2週目 : 7月5日(土) ~ 7月11日(金)
3~4週目 : 7月12日(土) ~ 7月25日(金)

<次回発表予定等>

1か月予報 : 毎週金曜日 14時30分 次回は7月4日
3か月予報 : 7月24日(木) 14時

< 参考資料（平年並の範囲等） >

(1) 30 年平均値（向こう 1 か月の平均気温、降水量、日照時間と 1 週目、2 週目、3 ~ 4 週目の平均気温）

	気 温 ()	降 水 量 (mm)	日照時間 (時間)	気 温()		
				1 週目	2 週目	3 ~ 4 週目
松江	24.6	266.2	162.9	22.9	24.1	25.5
西郷	23.5	208.8	158.2	21.8	22.8	24.3
浜田	24.6	283.7	163.9	22.8	24.0	25.5
鳥取	25.1	214.4	159.8	23.4	24.5	25.9
米子	24.9	248.4	168.0	23.1	24.4	25.7
境	24.9	241.6	171.5	23.1	24.3	25.8
広島	26.4	262.1	166.0	24.7	25.9	27.2
呉	25.6	234.0	167.9	23.8	25.1	26.4
福山	25.6	193.3	183.7	23.9	25.1	26.4
岡山	26.4	183.2	163.5	24.7	26.0	27.2
津山	24.3	264.9	144.6	22.8	23.9	25.1

なお、気温、降水量、日照時間の「平年並」の範囲は、地点ごとに幾分違いはありますが、下に示した地域平均の「平年並」の範囲を参考にして下さい。

(2) 1971 ~ 2000 年のデータに基づいた向こう 1 か月地域平均の気温、降水量、日照時間の平年差(比)の「平年並」の範囲は次のとおりです。

	気温平年差()	降水量平年比(%)	日照時間平年比(%)
中国地方	-0.7 ~ +0.4	68 ~ 125	87 ~ 109
山陰	-0.6 ~ +0.5	66 ~ 128	87 ~ 111
山陽	-0.5 ~ +0.4	67 ~ 123	86 ~ 108

(3) この予報期間の 1 週目、2 週目、3 ~ 4 週目の地域平均の気温平年差の「平年並」の範囲は次のとおりです。

	1 週目	2 週目	3 ~ 4 週目
中国地方	-0.8 ~ +0.6	-0.8 ~ +0.8	-0.6 ~ +0.5
山陰	-0.7 ~ +0.6	-0.7 ~ +0.8	-0.6 ~ +0.6
山陽	-0.8 ~ +0.6	-0.8 ~ +0.6	-0.5 ~ +0.4

< 参考資料（利用上の注意） >

(1) 気温(降水量)等は、「低い(少ない)」「平年並」「高い(多い)」の 3 つの階級で予報します。階級の幅は、1971 ~ 2000 年の 30 年間に於ける各階級の出現率が等分(それぞれ 33%)となるように決めてあります(気候的出現率と呼びます)。

(2) 予報する確率の数値は、それぞれの階級が出現する可能性の大きさを表しています。予測資料の信頼性が大きい場合には気候的出現率から大きく隔たった 10%以下や 60%以上の確率を付けられますが、特定の階級を強調できない場合には気候的出現率と同じかそれと同程度(30%、40%)の確率しか付けられません。

(3) 晴れや雨などの天気日数は、平年の日数よりも多い(少ない)場合は「平年に比べて多い(少ない)」、また平年の日数と同程度に多い(少ない)場合には「平年と同様に多い(少ない)」と表現します。なお、単に多い(少ない)と表現した場合には対象期間の 2 分の 1 より多い(少ない)ことを意味します。