

島根県農業気象速報

平成20年5月下旬

島根県
松江地方気象台

平成20年6月2日発行

気象概況 平成20年5月下旬

天気は周期的に変化したが、低気圧や前線の影響で雨量は多くなった。

日付	天気概況	松江	西郷
21日	高気圧に覆われる	晴	晴時々薄曇
22日	高気圧に覆われる	薄曇一時晴	薄曇
23日	高気圧に覆われる	晴後薄曇	薄曇時々晴
24日	南岸の停滞前線が北上	雨時々曇	雨一時曇
25日	気圧の谷の影響を受ける	曇	曇
26日	高気圧に覆われる	快晴	晴後一時薄曇
27日	高気圧に覆われる	晴後薄曇	晴時々薄曇
28日	東シナ海を低気圧が東進	曇時々雨	曇時々雨
29日	紀伊半島付近を低気圧が東進	曇時々雨	曇
30日	日本海の低気圧からのびる前線が通過	曇後一時雨	曇
31日	高気圧に覆われる	薄曇一時晴	薄曇後晴

気象官署の観測値(5月下旬)

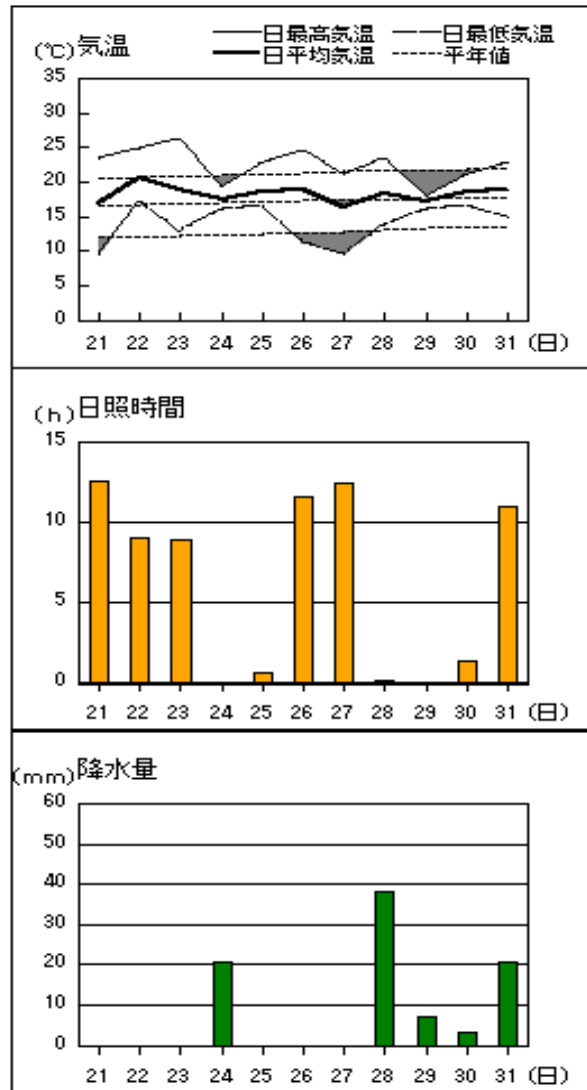
要素	気温()						降水量(mm)		日照時間(h)	
	平均		最高		最低					
官署	本年	平年	本年	平年	本年	平年	本年	平年	本年	平年
松江	19.1	18.5	24.4	23.8	14.8	13.9	80.0	33.6	67.5	78.5
浜田	19.0	18.3	23.6	22.6	14.5	14.0	92.0	38.1	65.9	77.1
西郷	18.2	17.1	22.6	21.8	13.9	12.4	89.0	32.3	67.3	83.7

平均気温は、全域「高い」。降水量は、全域「かなり多い」。日照時間は、全域「少ない」。

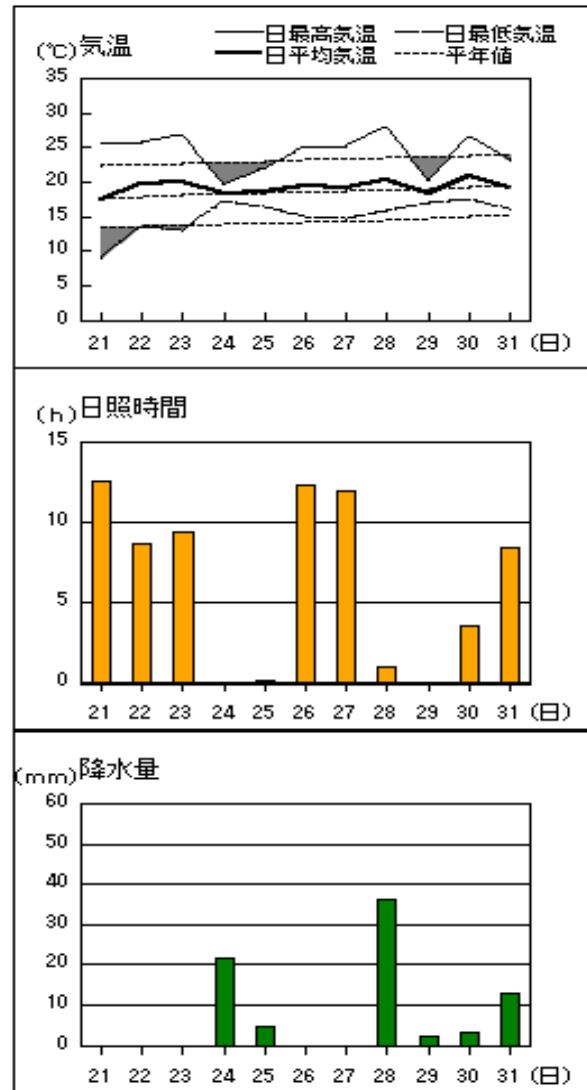
注：地上気象観測における平年の統計期間は、松江、浜田、西郷とも1971～2000年の30年間である。

アメダス 気象経過図：2008年5月21日-2008年5月31日

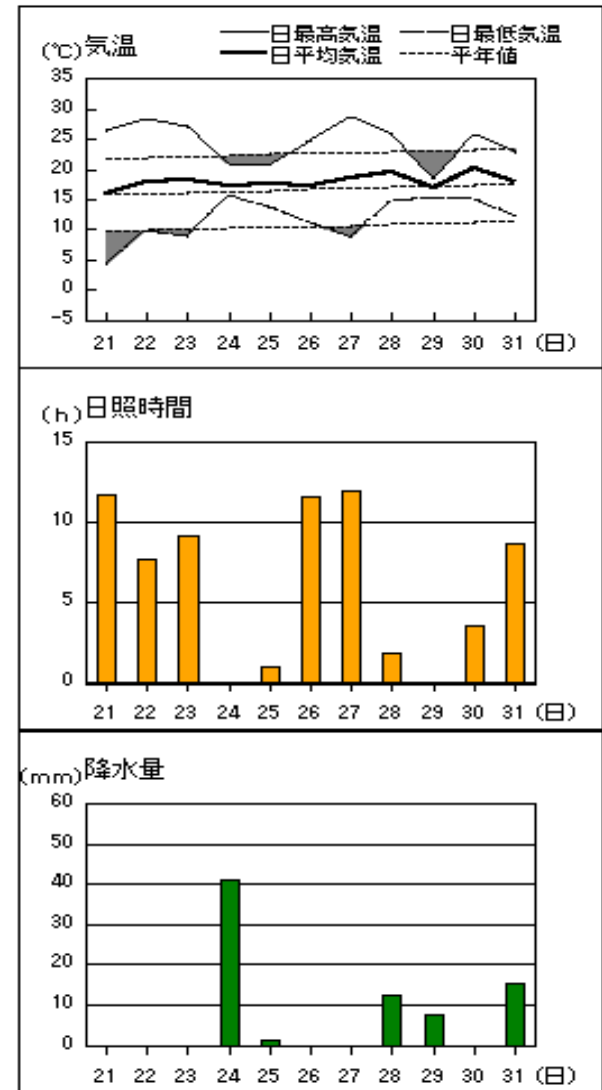
西郷



松江

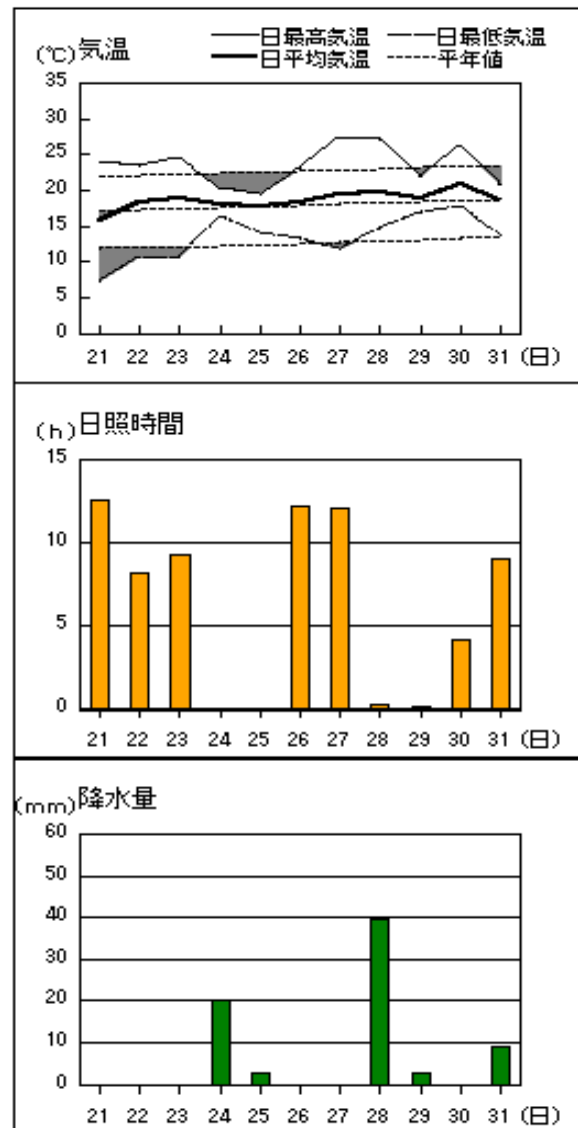


横田

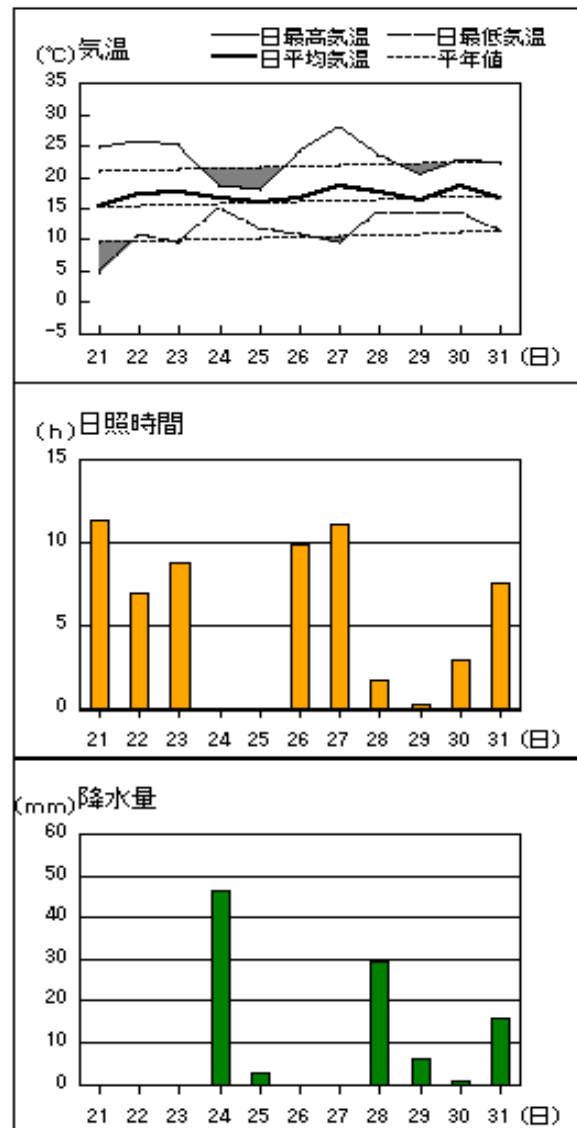


アメダス 気象経過図：2008年5月21日-2008年5月31日

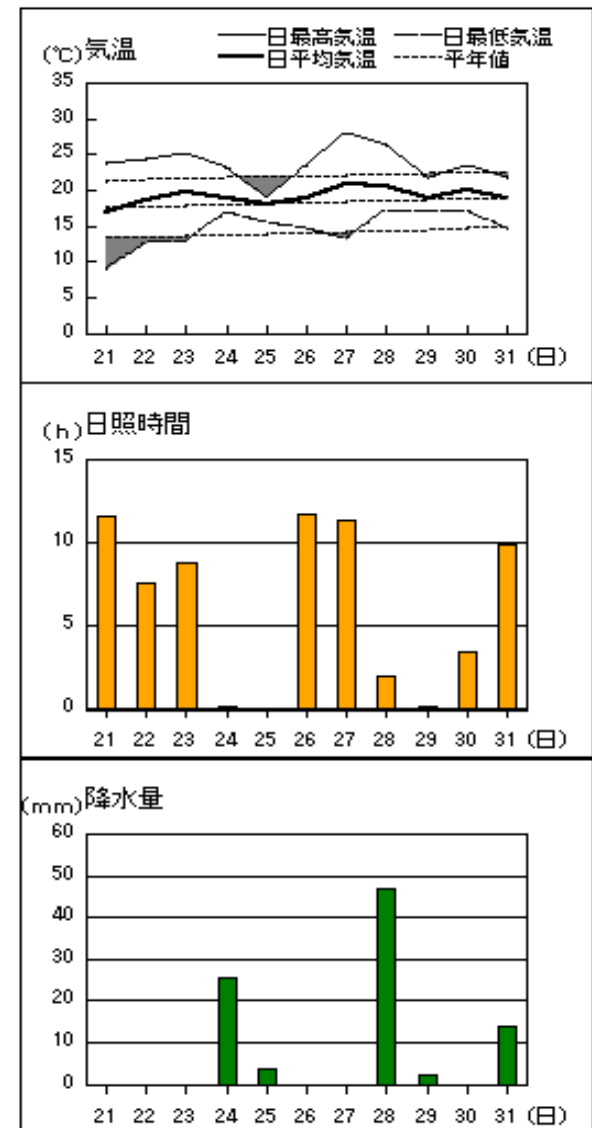
出雲



赤名

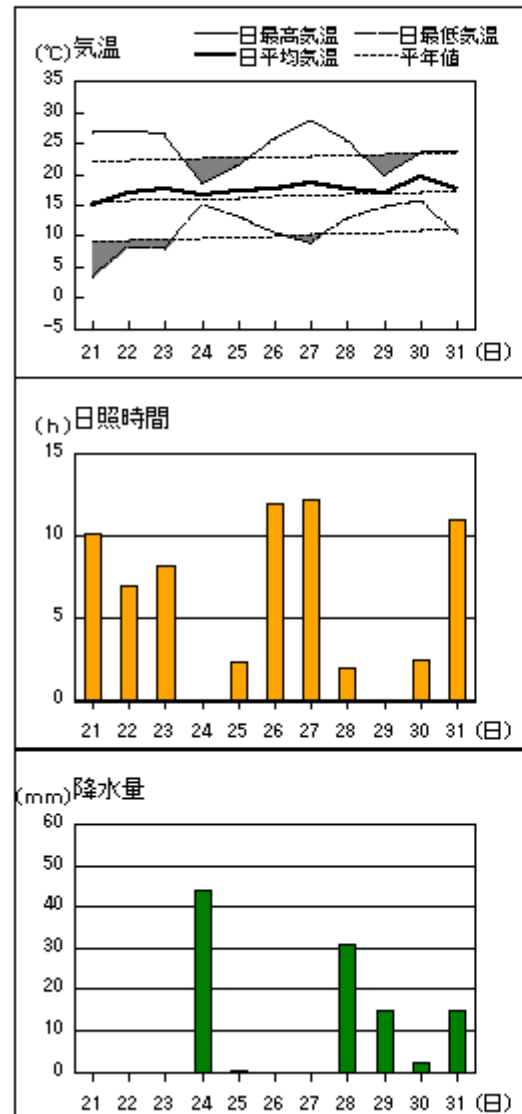


浜田

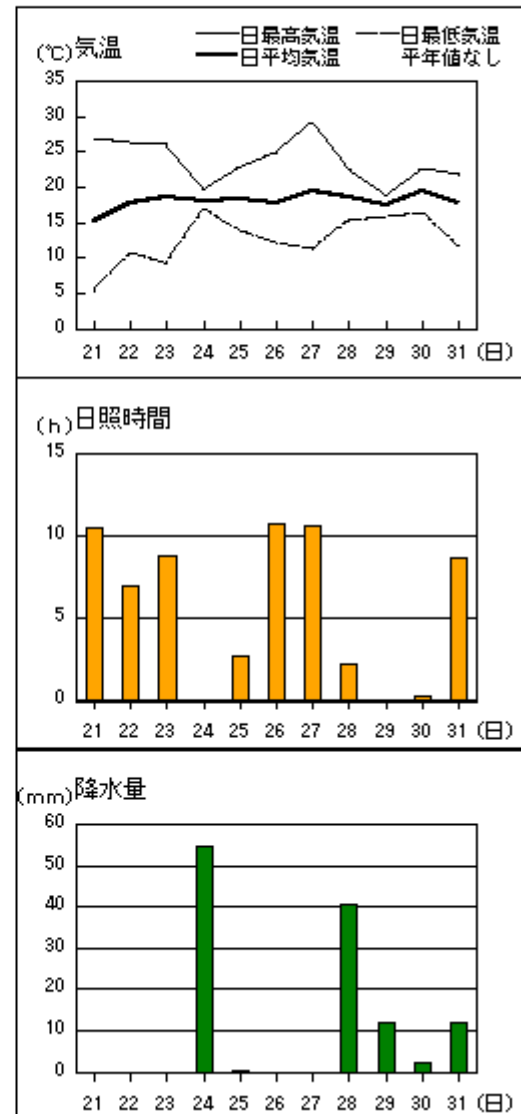


アメダス 気象経過図：2008年5月21日-2008年5月31日

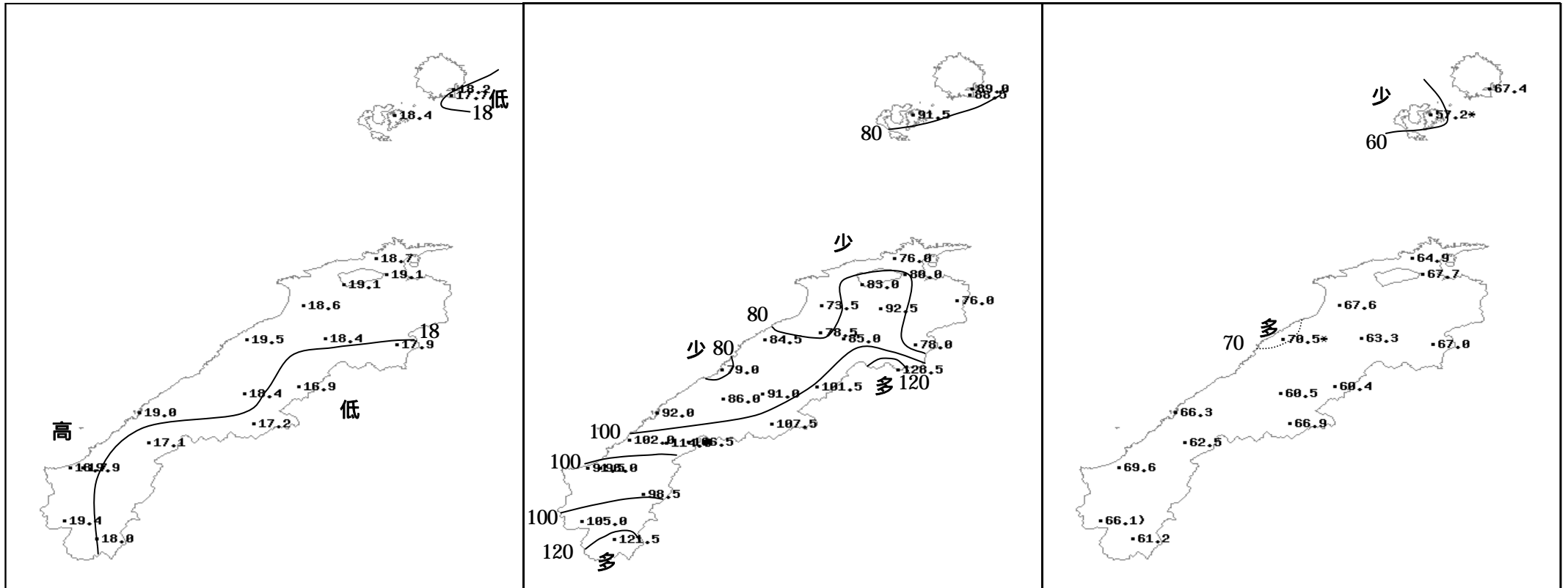
瑞穂



吉賀



2008年(平成20年)5月下旬の気象分布図



*印の数字は太陽式日照計の観測値を回転式日照計に換算した値です。

平均気温 ()

降水量 (mm)

日照時間 (h)

地域気象観測旬報

2008年5月21日～31日 島根県 (68)
(1/5)

観測所名	西郷										10 以上積算気温			200
	気温()			風向・風速(m/s)						降水量(mm)			日照 (h)	
	平均	最高	最低	平均	最多	最大	風向	瞬間	風向	日計	1時間	10分		
21	16.9	23.4	9.7	3.1	WSW	5.6	SW	10.4	WSW	0.0	0.0	0.0	12.5	
22	20.6	24.8	17.3	4.5	SW	8.3	SW	15.3	WSW	0.0	0.0	0.0	9.0	
23	18.8	26.3	12.9	1.8	WNW	3.9	SSW	6.7	ENE	0.0	0.0	0.0	8.9	
24	17.4	19.5	16.1	1.3	WNW	3.8	SE	7.2	SE	20.5	4.0	1.0	0.0	
25	18.6	22.8	16.5	2.5	WSW	5	WSW	7.5	WSW	0.0	0.5	0.5	0.6	
26	18.9	24.7	11.3	3.1	WNW	6.7	WSW	10.4	WSW	0.0	0.0	0.0	11.5	
27	16.3	21.3	9.6	2.4	NE	5.2	ESE	7.7	ESE	0.0	0.0	0.0	12.4	
28	18.2	23.5	13.9	2.1	ENE	9.4	SE	14.2	SE	38.0	13.0	3.5	0.2	
29	17.1	18.1	16.1	3.6	NE	11.8	SE	16	SE	7.0	8.0	3.0	0.0	
30	18.6	21.3	16.6	2.7	NE	5.5	ENE	9.6	NE	3.0	2.5	1.5	1.3	
31	18.3	22.8	12.8	2.3	W	5.7	W	12.2	W	20.5	13.5	4.0	11.0	
前半旬	18.5	23.4	14.5	2.6	WSW					20.5			31.0	
後半旬	17.9	22.0	13.4	2.7	NE					68.5			36.4	
旬	18.2	22.6	13.9	2.7	WSW					89.0			67.4	
平年差/比	+1.0	+1.3	+1.4							261			87	

観測所名	西郷岬										10 以上積算気温			195
	気温()			風向・風速(m/s)						降水量(mm)			日照 (h)	
	平均	最高	最低	平均	最多	最大	風向	瞬間	風向	日計	1時間	10分		
21	16.5	21.4	11.7	4.3	WSW	7	WSW			0.0	0.0			
22	18.9	23.4	16.1	5.7	WSW	9	WSW			0.0	0.0			
23	18.8	23.4	14.6	2.3	SSW	4	ENE			0.0	0.0			
24	17.5	18.8	16.5	2.1	NNE	5	S			20.0	4.0			
25	17.9	21.1	16.4	3.3	WSW	5	WSW			0.5	0.5			
26	18.1	22.6	12.2	3.5	WSW	7	WSW			0.0	0.0			
27	16.1	19.0	11.7	4.1	NE	7	NE			0.0	0.0			
28	18.9	23.8	15.7	3.5	E	8	E			37.5	13.5			
29	16.6	17.7	15.8	5.1	NE	9	SE			10.5	6.0			
30	17.9	20.0	16.2	4.9	NE	9	NE			4.0	3.5			
31	17.8	21.6	13.6	2.7	WSW	7	WNW			16.0	8.5			
前半旬	17.9	21.6	15.1	3.5	WSW					20.5				
後半旬	17.6	20.8	14.2	4.0	NE					68.0				
旬	17.7	21.2	14.6	3.8	WSW					88.5				
平年差/比	//	//	//							//				

観測所名	海士										10 以上積算気温			202
	気温()			風向・風速(m/s)						降水量(mm)			日照 (h)	
	平均	最高	最低	平均	最多	最大	風向	瞬間	風向	日計	1時間	10分		
21	17.6	22.2	9.6	3.0	SW	5	SW			0.0	0.0		7.5	
22	20.1	23.8	17.6	3.7	SW	6	WSW			0.0	0.0		4.7	
23	20.3	24.8	13.9	1.5	WSW	4	W			0.0	0.0		5.7	
24	17.9	20.2	16.7	1.1	SE	5	SE			22.5	4.0		0.0	
25	18.1	20.0	16.3	1.6	WSW	3	WSW			0.0	0.5		0.0	
26	18.3	22.8	13.1	2.6	SW	5	SW			0.0	0.0		7.0	
27	16.8	21.4	10.7	1.7	ESE	5	E			0.0	0.0		8.4	
28	18.9	23.5	15.8	1.6	ENE	5	ESE			44.0	14.5		0.0	
29	17.6	19.5	16.3	2.0	E	6	SE			6.0	3.5		0.0	
30	18.9	20.9	17.1	2.3	E	4	ENE			2.5	2.5		0.0	
31	17.9	21.8	13.3	1.6	WNW	5	WNW			16.5	9.5		10.5	
前半旬	18.8	22.2	14.8	2.2	SW					22.5			17.9	
後半旬	18.1	21.7	14.4	2.0	ENE					69.0			25.9	
旬	18.4	21.9	14.6	2.1	SW					91.5			43.8	
平年差/比	+0.8	+0.5	+1.5							261			69	

観測所名	鹿島										10 以上積算気温			206
	気温()			風向・風速(m/s)						降水量(mm)			日照 (h)	
	平均	最高	最低	平均	最多	最大	風向	瞬間	風向	日計	1時間	10分		
21	16.7	25.5	8.5	1.8	ENE	5.4	W	8.5	W	0.0	0.0	0.0	12.5	
22	18.8	26.2	12.6	1.9	ENE	6.5	W	11	W	0.0	0.0	0.0	8.4	
23	19.2	26.2	11.6	1.2	NNW	3.2	N	6.2	NNE	0.0	0.0	0.0	9.8	
24	18.1	20.7	16.4	1.0	ESE	3.6	ESE	6.7	ESE	26.0	6.0	2.0	0.0	
25	18.3	19.8	16.7	1.8	W	4.8	W	7.6	W	4.5	3.0	1.0	0.0	
26	18.6	24.7	13.5	2.4	W	7.3	W	11.7	W	0.0	0.0	0.0	10.9	
27	18.9	27.0	11.7	1.2	ENE	4.2	ESE	7.2	ESE	0.0	0.0	0.0	12.0	
28	19.9	27.7	14.7	1.7	E	6.5	ESE	14	ESE	33.0	13.0	4.0	0.8	
29	18.5	20.6	17.0	1.5	NNE	4.4	ESE	7.8	ESE	1.0	5.0	0.5	0.0	
30	20.8	26.9	17.6	1.1	NNW	3.5	ESE	6.4	WSW	0.0	0.0	0.0	4.2	
31	18.1	22.0	13.2	1.6	NNW	4.5	WNW	12.6	W	11.5	7.0	6.0	6.3	
前半旬	18.2	23.7	13.2	1.5	ENE					30.5			30.7	
後半旬	19.1	24.8	14.6	1.6	E					45.5			34.2	
旬	18.7	24.3	14.0	1.6	E					76.0			64.9	
平年差/比	+0.9	+2.2	+0.8							238			83	

]: 統計値を求める対象となる資料の一部が欠けているが、その範囲が許容の範囲内の値。
]: 統計値を求める対象となる資料が、許容する範囲内の資料数を満たさず、十分な信頼を保障できない値である。
 x: 統計値を求める対象となる資料が、参考値もしくは欠測により全くなく統計値を求めることができない。

地域気象観測旬報

2008年5月21日～31日 島根県 (68)
(2/5)

観測所名	斐川										10 以上積算気温			210	
	気温()			風向・風速(m/s)							降水量(mm)				日照 (h)
	平均	最高	最低	平均	最多	最大	風向	瞬間	風向	日計	1時間	10分			
21	17.0	25.4	8.8	4.1	S	8	WSW			0.0	0.0				
22	19.3	25.5	12.9	4.1	WSW	9	WSW			0.0	0.0				
23	19.4	26.4	12.1	3.2	SSE	6	E			0.0	0.0				
24	18.4	20.0	16.9	3.3	ENE	8	E			25.0	6.5				
25	18.5	20.2	16.4	4.2	WSW	8	WSW			2.0	1.0				
26	19.3	24.1	14.6	4.8	WSW	10	WSW			0.0	0.0				
27	18.9	25.2	13.6	4.3	ENE	9	E			0.0	0.0				
28	20.2	27.2	15.7	3.2	E	8	S			48.5	21.0				
29	18.9	20.7	17.3	3.8	ENE	6	E			2.0	3.5				
30	21.1	25.1	18.0	3.7	E	7	E			0.5	0.5				
31	19.0	22.7	13.7	4.1	WSW	9	WNW			5.0	2.5				
前半旬	18.5	23.5	13.4	3.8	WSW					27.0					
後半旬	19.6	24.2	15.5	4.0	E					56.0					
旬	19.1	23.9	14.5	3.9	WSW					83.0					
平年差/比	//	//	//							//					

観測所名	松江										10 以上積算気温			210	
	気温()			風向・風速(m/s)							降水量(mm)				日照 (h)
	平均	最高	最低	平均	最多	最大	風向	瞬間	風向	日計	1時間	10分			
21	17.4	25.7	9.1	2.3	W	7.4	W	10.3	W	0.0	0.0	0.0	12.5		
22	19.7	25.6	13.5	3.2	W	8.6	W	12.3	W	0.0	0.0	0.0	8.6		
23	20.0	26.9	13.1	2.1	ESE	5.2	NW	7.8	WNW	0.0	0.0	0.0	9.4		
24	18.2	19.7	17.1	1.9	E	6.5	E	9.3	E	21.5	5.5	2.0	0.0		
25	18.5	22.0	16.3	4.0	W	7.6	W	12	W	4.5	2.5	1.0	0.1		
26	19.4	25.2	15.0	4.1	W	9.7	WSW	14.7	WSW	0.0	0.0	0.0	12.3		
27	19.2	25.0	14.6	3.1	E	7.3	E	11.1	E	0.0	0.0	0.0	11.9		
28	20.2	28.1	15.7	2.5	E	6.6	ESE	11.8	SSW	36.0	13.5	4.5	1.0		
29	18.2	20.3	16.8	2.7	E	4.6	E	7.4	E	2.0	8.0	0.5	0.0		
30	20.8	26.6	17.6	2.8	E	5.8	E	9.1	ESE	3.0	2.5	2.0	3.5		
31	18.7	23.1	13.6	3.3	W	6.6	WNW	12	WSW	13.0	6.5	2.5	8.4		
前半旬	18.8	24.0	13.8	2.7	W					26.0			30.6		
後半旬	19.4	24.7	15.6	3.1	E					54.0			37.1		
旬	19.1	24.4	14.8	2.9	E					80.0			67.7		
平年差/比	+0.5	+1.2	+0.7							226			91		

観測所名	出雲										10 以上積算気温			204	
	気温()			風向・風速(m/s)							降水量(mm)				日照 (h)
	平均	最高	最低	平均	最多	最大	風向	瞬間	風向	日計	1時間	10分			
21	15.8	24.1	7.2	1.2	W	4	WSW			0.0	0.0		12.5		
22	18.4	23.4	10.7	1.6	WSW	4	WSW			0.0	0.0		8.2		
23	18.9	24.7	10.7	1.3	ESE	3	ENE			0.0	0.0		9.2		
24	18.1	20.3	16.4	1.4	ENE	4	ENE			20.0	5.5		0.0		
25	17.7	19.6	14.0	1.2	WSW	3	WSW			2.5	1.0		0.0		
26	18.3	23.1	13.3	1.7	WSW	4	WSW			0.0	0.5		12.1		
27	19.4	27.4	11.7	2.6	ENE	5	ENE			0.0	0.0		12.0		
28	19.7	27.0	14.7	1.4	E	4	N			39.5	14.5		0.3		
29	19.0	22.1	16.9	2.5	ENE	6	NE			2.5	2.5		0.2		
30	20.9	26.2	17.8	2.0	ENE	4	NE			0.0	0.0		4.1		
31	17.9	21.0	11.4	1.9	WSW	4	SW			9.0	3.5		9.0		
前半旬	17.8	22.4	11.8	1.3	WSW					22.5			29.9		
後半旬	19.2	24.5	14.3	2.0	ENE					51.0			37.7		
旬	18.6	23.5	13.2	1.7	ENE					73.5			67.6		
平年差/比	+0.7	+0.8	+0.7							204			86		

観測所名	大田										10 以上積算気温			214	
	気温()			風向・風速(m/s)							降水量(mm)				日照 (h)
	平均	最高	最低	平均	最多	最大	風向	瞬間	風向	日計	1時間	10分			
21	17.1	26.5	8.5	2.1	ESE	4	W			0.0	0.0		11.0		
22	19.4	27.0	12.0	2.1	ESE	3	SSE			0.0	0.0		7.2		
23	20.0	26.3	12.4	1.7	ESE	4	SSW			0.0	0.0		7.3		
24	18.9	23.1	17.5	1.0	SSE	3	S			26.0	7.5		0.0		
25	18.0	19.3	15.6	1.3	WSW	3	WSW			3.5	2.0		0.0		
26	19.3	26.1	14.9	2.2	SE	5	WSW			0.0	0.0		10.3		
27	21.2	28.5	12.3	2.1	E	4	N			0.0	0.0		11.1		
28	21.7	26.5	17.3	2.0	S	5	SSE			45.0	23.0		0.0		
29	19.2	23.1	16.0	1.6	N	5	N			1.5	3.5		2.0		
30	20.9	27.3	16.1	1.3	SSE	3	S			1.0	1.0		1.0		
31	18.5	22.8	12.2	1.6	SE	3	SE			7.5	4.5		6.7		
前半旬	18.7	24.4	13.2	1.6	ESE					29.5			25.5		
後半旬	20.1	25.7	14.8	1.8	SE					55.0			31.1		
旬	19.5	25.1	14.1	1.7	SE					84.5			56.6		
平年差/比	+0.9	+1.5	+0.6							228			89		

地域気象観測旬報

2008年5月21日～31日 島根県 (68)
(3/5)

観測所名	掛合									10 以上積算気温					202
	気温()			風向・風速(m/s)						降水量(mm)			日照(h)		
	平均	最高	最低	平均	最多	最大	風向	瞬間	風向	日計	1時間	10分			
21	16.2	27.3	5.3	1.1	SSE	3.8	SSE	7.7	SSE	0.0	0.0	0.0	11.1		
22	19.0	27.8	10.4	1.6	SSE	5.0	N	8.5	N	0.0	0.0	0.0	8.0		
23	18.7	29.0	9.2	1.1	SE	3.8	NNW	7.2	NNW	0.0	0.0	0.0	8.1		
24	17.5	22.5	15.4	0.6	S	3.7	SSE	6.5	S	31.5	7.0	2.0	0.0		
25	17.8	20.5	13.3	0.8	SSE	3.5	SSE	5.8	SSE	2.0	1.0	0.5	0.0		
26	18.8	25.1	12.1	1.6	SE	4.6	NW	8.6	N	0.0	0.0	0.0	10.8		
27	19.0	28.9	10.1	1.0	SE	3.8	NNW	5.9	NNW	0.0	0.0	0.0	11.3		
28	19.4	27.2	13.6	1.4	SSE	4.1	SSE	8.8	SW	30.0	14.5	3.5	1.0		
29	17.5	20.1	16.0	1.1	NNW	2.8	NNW	5.7	SSW	3.5	10.0	1.0	0.0		
30	20.9	27.5	15.9	1.1	S	4.0	SSW	7.7	SW	0.0	0.0	0.0	4.1		
31	17.1	22.0	9.6	1.5	NNE	4.5	N	8.4	N	18.0	11.0	3.0	8.9		
前半旬	17.8	25.4	10.7	1.0	SSE					33.5			27.2		
後半旬	18.8	25.1	12.9	1.3	SE					51.5			36.1		
旬	18.4	25.3	11.9	1.2	SSE					85.0			63.3		
平年差/比	+1.2	+2.2	+0.8							220			92		

観測所名	横田									10 以上積算気温					197
	気温()			風向・風速(m/s)						降水量(mm)			日照(h)		
	平均	最高	最低	平均	最多	最大	風向	瞬間	風向	日計	1時間	10分			
21	16.1	26.4	4.3	0.9	NNW	3.2	WNW	6.1	WSW	0.0	0.0	0.0	11.7		
22	18.0	28.1	9.9	1.1	W	4	WSW	6.9	W	0.0	0.0	0.0	7.7		
23	18.3	27.1	9.0	0.8	E	3.3	WSW	6.4	SW	0.0	0.0	0.0	9.1		
24	17.3	20.7	15.7	0.8	ESE	2.3	ESE	7.1	SSW	41.0	8.0	2.5	0.0		
25	17.5	20.9	13.7	1.1	WNW	3.5	WNW	6.2	WNW	1.5	2.0	0.5	1.0		
26	17.4	24.7	11.1	1.5	NW	5.5	WNW	9.7	NW	0.0	0.0	0.0	11.5		
27	18.6	28.6	8.7	0.7	WNW	2.9	WNW	4.9	NW	0.0	0.0	0.0	11.9		
28	19.5	25.8	14.8	1.9	ESE	4.4	SE	13.1	SE	12.5	3.5	1.5	1.9		
29	16.8	18.5	15.4	1.2	ENE	3.2	NNE	7.5	ESE	7.5	5.0	1.5	0.0		
30	20.1	25.6	15.1	1.1	S	3.1	SE	9.4	S	0.0	0.0	0.0	3.6		
31	16.9	22.8	10.1	1.6	WNW	5	WNW	10.9	S	15.5	10.0	3.5	8.6		
前半旬	17.4	24.6	10.5	0.9	WNW					42.5			29.5		
後半旬	18.2	24.3	12.5	1.3	WNW					35.5			37.5		
旬	17.9	24.5	11.6	1.2	WNW					78.0			67.0		
平年差/比	+1.4	+2.0	+1.2							234			99		

観測所名	赤名									10 以上積算気温					186
	気温()			風向・風速(m/s)						降水量(mm)			日照(h)		
	平均	最高	最低	平均	最多	最大	風向	瞬間	風向	日計	1時間	10分			
21	15.3	24.8	4.6	1.1	SE	3.4	SE	6.1	SE	0.0	0.0	0.0	11.3		
22	17.1	25.6	10.9	0.9	SSE	3	SE	6.5	ESE	0.0	0.0	0.0	6.9		
23	17.7	25.0	9.4	1.1	SE	3.7	SE	7.7	SSE	0.0	0.0	0.0	8.8		
24	16.5	18.6	15.0	0.5	S	2.6	SE	7.3	SE	46.5	8.5	2.0	0.0		
25	15.8	18.0	11.9	0.5	N	1.7	SE	3.5	NNW	2.5	0.5	0.5	0.0		
26	16.6	24.2	10.7	1.1	N	3.1	N	6.3	N	0.0	0.0	0.0	9.8		
27	18.5	28.0	9.4	0.7	SE	2.3	NNE	5.1	NNW	0.0	0.0	0.0	11.1		
28	17.6	23.5	14.5	1.6	SE	5.9	SE	12.5	SE	29.5	7.0	2.0	1.7		
29	16.3	20.5	14.4	1.1	N	2.8	NNE	6.7	SE	6.0	8.0	2.5	0.3		
30	18.7	22.7	14.5	1.1	SE	4	SE	8.2	SE	1.0	0.5	0.5	2.9		
31	15.6	22.2	8.0	1.2	N	3.4	SE	7.1	SE	16.0	12.0	3.5	7.6		
前半旬	16.5	22.4	10.4	0.8	SE					49.0			27.0		
後半旬	17.2	23.5	11.9	1.1	SE					52.5			33.4		
旬	16.9	23.0	11.2	1.0	SE					101.5			60.4		
平年差/比	+0.9	+1.4	+0.9							256			95		

観測所名	川本									10 以上積算気温					202
	気温()			風向・風速(m/s)						降水量(mm)			日照(h)		
	平均	最高	最低	平均	最多	最大	風向	瞬間	風向	日計	1時間	10分			
21	16.0	26.4	6.9	0.9	W	2	N			0.0	0.0		11.0		
22	17.2	27.1	10.0	0.7	N	2	WSW			0.0	0.0		7.0		
23	18.1	27.6	9.7	0.8	N	3	NNE			0.0	0.0		7.9		
24	17.9	21.9	15.3	0.8	ENE	3	E			36.5	8.5		0.0		
25	17.9	19.8	15.9	0.6	NNW	2	ESE			1.5	1.0		0.1		
26	19.0	25.1	14.1	1.2	N	3	NNW			0.0	0.0		10.2		
27	19.7	29.0	12.2	0.7	N	2	NE			0.0	0.0		10.3		
28	20.1	25.9	16.7	1.9	SW	6	S			39.5	11.0		1.8		
29	17.9	21.4	15.9	0.8	NNW	2	NNW			2.0	8.0		0.1		
30	20.7	25.9	15.7	1.4	S	3	S			0.5	0.5		2.8		
31	17.5	22.8	10.4	1.0	WSW	3	SSE			11.0	5.5		9.3		
前半旬	17.4	24.6	11.6	0.8	N					38.0			26.0		
後半旬	19.2	25.0	14.2	1.2	WSW					53.0			34.5		
旬	18.4	24.8	13.0	1.0	N					91.0			60.5		
平年差/比	+1.1	+1.3	+1.2							230			90		

地域気象観測旬報

2008年5月21日～31日 島根県 (68)
(4/5)

観測所名	浜田										10 以上積算気温			209	
	気温()			風向・風速(m/s)							降水量(mm)				日照(h)
	平均	最高	最低	平均	最多	最大	風向	瞬間	風向	日計	1時間	10分			
21	16.8	23.8	9.0	3.1	ENE	5.9	SW	8	WSW	0.0	0.0	0.0	11.5		
22	18.7	24.3	12.8	2.9	ENE	6.1	SW	8.9	WSW	0.0	0.0	0.0	7.6		
23	19.7	25.1	13.1	2.3	ENE	4	ENE	5.4	NE	0.0	0.0	0.0	8.7		
24	18.8	23.1	16.8	2.2	ENE	5.4	ENE	6.8	ENE	25.5	6.0	1.5	0.2		
25	18.0	19.1	15.4	2.8	SW	5.9	SW	7.8	SW	3.5	2.5	1.0	0.0		
26	19.0	23.3	14.6	2.9	WSW	5.5	WSW	7.8	WSW	0.0	0.0	0.0	11.7		
27	20.8	28.0	13.3	2.6	ENE	4.9	NNW	7.6	N	0.0	0.0	0.0	11.3		
28	20.6	26.4	17.3	2.4	ENE	6.6	NNW	12.3	NNW	47.0	19.5	4.5	2.0		
29	18.8	21.8	17.1	2.8	NNE	5.7	NNE	9.4	NNE	2.0	2.5	0.5	0.1		
30	20.0	23.5	17.1	1.6	WSW	5.6	NNW	10.5	N	0.0	0.0	0.0	3.4		
31	18.1	21.6	12.6	2.3	W	5.3	WNW	8.5	W	14.0	11.0	2.5	9.8		
前半旬	18.4	23.1	13.4	2.7	ENE					29.0			28.0		
後半旬	19.6	24.1	15.3	2.4	ENE					63.0			38.3		
旬	19.0	23.6	14.5	2.5	ENE					92.0			66.3		
平年差/比	+0.8	+1.6	+0.5							232			88		

観測所名	瑞穂										10 以上積算気温			189	
	気温()			風向・風速(m/s)							降水量(mm)				日照(h)
	平均	最高	最低	平均	最多	最大	風向	瞬間	風向	日計	1時間	10分			
21	14.9	26.6	3.3	1.0	W	2	W			0.0	0.0		10.1		
22	16.8	27.0	8.2	0.6	WNW	3	WNW			0.0	0.0		6.9		
23	17.6	26.4	7.8	1.0	S	3	S			0.0	0.0		8.2		
24	16.5	18.4	15.0	1.2	E	4	E			44.0	9.0		0.0		
25	17.3	21.6	13.1	0.8	WNW	3	WNW			0.5	1.0		2.3		
26	17.5	25.6	10.4	1.1	WNW	5	W			0.0	0.0		11.9		
27	18.6	28.6	9.0	0.9	ENE	3	W			0.0	0.0		12.2		
28	17.5	25.4	12.6	1.5	E	4	E			31.0	7.0		2.0		
29	16.9	20.0	14.7	1.3	W	4	E			15.0	16.0		0.0		
30	19.4	23.5	15.5	1.4	S	4	S			2.0	1.5		2.4		
31	16.4	23.8	7.2	1.3	WNW	4	W			15.0	11.5		10.9		
前半旬	16.6	24.0	9.5	0.9	ENE					44.5			27.5		
後半旬	17.7	24.5	11.6	1.3	WNW					63.0			39.4		
旬	17.2	24.3	10.6	1.1	WNW					107.5			66.9		
平年差/比	+0.9	+1.8	+0.7							287			98		

観測所名	弥栄										10 以上積算気温			188	
	気温()			風向・風速(m/s)							降水量(mm)				日照(h)
	平均	最高	最低	平均	最多	最大	風向	瞬間	風向	日計	1時間	10分			
21	14.4	25.3	3.0	1.1	N	2.9	W	5.5	WSW	0.0	0.0	0.0	11.0		
22	16.0	25.8	7.4	1.3	N	3.5	W	7.5	WSW	0.0	0.0	0.0	7.9		
23	16.9	25.6	7.2	1.5	N	4.1	NNE	5.8	NNE	0.0	0.0	0.0	7.4		
24	17.5	21.9	15.6	0.8	NNE	2.8	S	9.1	S	42.5	8.5	3.0	0.0		
25	16.5	18.2	11.6	0.8	S	2.5	W	5	W	7.5	4.0	1.0	0.0		
26	16.9	24.4	10.7	1.5	NNW	4.8	NNW	8	N	0.0	0.0	0.0	11.0		
27	19.0	27.3	9.1	1.5	N	4	SSE	8.6	SE	0.0	0.0	0.0	10.5		
28	19.6	26.5	15.6	2.7	SE	9.5	SE	21.7	SE	38.0	12.5	3.5	2.2		
29	16.5	17.8	14.8	1.7	NNE	5.5	SSE	13.7	SSE	5.0	10.5	1.0	0.0		
30	19.2	24.2	14.5	1.0	S	4.9	SE	11.2	SE	0.0	0.0	0.0	2.8		
31	15.7	21.7	6.9	1.3	N	4.7	N	8.6	NNW	21.0	14.5	5.0	9.7		
前半旬	16.3	23.4	9.0	1.1	N					50.0			26.3		
後半旬	17.8	23.7	11.9	1.6	N					64.0			36.2		
旬	17.1	23.5	10.6	1.4	N					114.0			62.5		
平年差/比	+1.1	+1.8	+0.8							237			86		

観測所名	高津										10 以上積算気温			205	
	気温()			風向・風速(m/s)							降水量(mm)				日照(h)
	平均	最高	最低	平均	最多	最大	風向	瞬間	風向	日計	1時間	10分			
21	16.2	23.4	9.0	3.6	S	7	WNW			0.0	0.0				
22	18.4	24.2	11.8	3.1	S	8	WNW			0.0	0.0				
23	18.7	23.2	13.3	2.5	S	5	S			0.0	0.0				
24	18.6	22.6	17.2	2.5	S	7	SSE			30.5	5.0				
25	17.9	20.4	16.2	2.2	NW	6	WNW			1.5	2.0				
26	18.8	24.4	14.9	2.8	NW	5	NW			0.0	0.0				
27	19.6	24.3	14.0	2.6	SSE	5	S			0.0	0.0				
28	21.7	27.1	17.2	6.6	S	11	S			37.5	15.0				
29	18.4	20.2	16.7	2.3	NNE	5	NNE			1.0	3.0				
30	19.5	23.4	16.5	2.2	NW	6	WNW			0.0	0.0				
31	17.5	21.1	12.5	2.5	NW	7	NW			21.0	18.0				
前半旬	18.0	22.8	13.5	2.8	S					32.0					
後半旬	19.3	23.4	15.3	3.2	SSE					59.5					
旬	18.7	23.1	14.5	3.0	S					91.5					
平年差/比	//	//	//							//					

地域気象観測旬報

2008年5月21日～31日 島根県 (68)
(5/5)

観測所名	益田									10 以上積算気温			219
日付	気温()			風向・風速(m/s)					降水量(mm)			日照(h)	
	平均	最高	最低	平均	最多	最大	風向	瞬間	風向	日計	1時間		10分
21	17.6	25.8	8.9	1.7	SSE	3	NNW			0.0	0.0		11.8
22	19.7	25.6	13.2	1.5	ESE	3	N			0.0	0.0		8.9
23	20.2	25.4	13.5	1.4	NNW	3	N			0.0	0.0		7.8
24	20.0	24.6	18.6	1.3	SSE	5	S			33.5	5.0		0.1
25	19.0	21.4	16.1	1.0	ESE	2	ESE			2.0	3.0		0.3
26	19.9	25.5	15.2	1.4	NNW	3	NW			0.0	0.0		11.5
27	21.2	27.0	14.3	1.4	SSE	3	WNW			0.0	0.0		11.7
28	22.1	28.3	18.2	2.3	S	4	S			35.5	13.0		2.1
29	19.6	21.7	18.5	1.7	N	5	N			2.0	4.0		0.3
30	21.0	27.0	17.6	1.4	NNW	4	SW			0.0	0.0		5.2
31	18.8	22.4	12.7	1.4	NNW	3	NNW			23.0	20.0		9.9
前半旬	19.3	24.6	14.1	1.4	ESE					35.5			28.9
後半旬	20.4	25.3	16.1	1.6	NNW					60.5			40.7
旬	19.9	25.0	15.2	1.5	NNW					96.0			69.6
平年差/比	+1.4	+1.8	+1.5							246			93

観測所名	津和野									10 以上積算気温			213
日付	気温()			風向・風速(m/s)					降水量(mm)			日照(h)	
	平均	最高	最低	平均	最多	最大	風向	瞬間	風向	日計	1時間		10分
21	16.8	28.8	6.3	0.9	S	3.2	S	5.7	SSW	0.0	0.0	0.0	11.3
22	19.1	28.2	11.3	1.4	SSW	4.6	SSW	8.4	SSW	0.0	0.0	0.0	7.8
23	20.1	29.5	11.1	1.3	S	4.8	SSW	9.6	SSW	0.0	0.0	0.0	9.1
24	19.4	23.2	17.8	0.8	SSW	4.2	S	7.6	S	38.5	11.0	3.0	0.0
25	19.5	25.6	15.2	0.6	NE	3	NNE	6.5	NE	2.0	1.5	1.0	3.7
26	19.9	28.3	13.7	1.2	NNE	4.4	N	8.2	NNE	0.0	0.0	0.0	11.6
27	20.2	30.3	12.8	0.7	S	2.9	N	5.6	N	0.0	0.0	0.0	8.9
28	20.7	26.0	17.2	3.2	SSW	8.4	SW	17.5	SSW	39.5	25.5	6.5	1.7
29	18.0	19.2	17.2	1.2	NNE	4.5	WSW	7.8	SW	3.5	15.0	1.0	0.0
30	21.2	25.8	17.0	1.8	S	5.8	S	11.8	SSE	0.5	0.5	0.5	3.7
31	18.0	24.4	10.3	1.2	N	3.6	NNE	6.9	N	21.0	19.0	8.5	8.3
前半旬	19.0	27.1	12.3	1.0	SSW					40.5			31.9
後半旬	19.7	25.7	14.7	1.6	NNE					64.5			34.2
旬	19.4	26.3	13.6	1.3	NNE					105.0			66.1
平年差/比	+1.1	+1.6	+1.2							267			102

観測所名	吉賀									10 以上積算気温			198
日付	気温()			風向・風速(m/s)					降水量(mm)			日照(h)	
	平均	最高	最低	平均	最多	最大	風向	瞬間	風向	日計	1時間		10分
21	15.3	26.9	5.3	1.3	NNE	3	WSW			0.0	0.0		10.4
22	17.8	26.4	10.6	1.1	WSW	3	SE			0.0	0.0		6.9
23	18.6	26.1	9.3	1.5	W	3	W			0.0	0.0		8.8
24	18.0	19.7	16.9	1.9	W	5	WSW			54.5	19.0		0.0
25	18.3	22.8	13.9	1.3	NE	4	NNE			0.5	0.5		2.7
26	17.9	24.8	12.2	2.0	NNE	6	NE			0.0	0.0		10.7
27	19.5	29.1	11.2	1.1	NE	4	ENE			0.0	0.0		10.6
28	18.7	22.7	15.2	2.8	W	5	WSW			40.5	11.5		2.2
29	17.4	19.0	15.9	2.4	ENE	6	NE			12.0	14.5		0.0
30	19.4	22.5	16.3	1.9	W	5	WSW			2.0	1.5		0.3
31	16.8	21.7	8.7	2.5	NE	6	ENE			12.0	8.0		8.6
前半旬	17.6	24.4	11.2	1.4	W					55.0			28.8
後半旬	18.3	23.3	13.3	2.1	NNE					66.5			32.4
旬	18.0	23.8	12.3	1.8	NNE					121.5			61.2
平年差/比	//	//	//							//			//

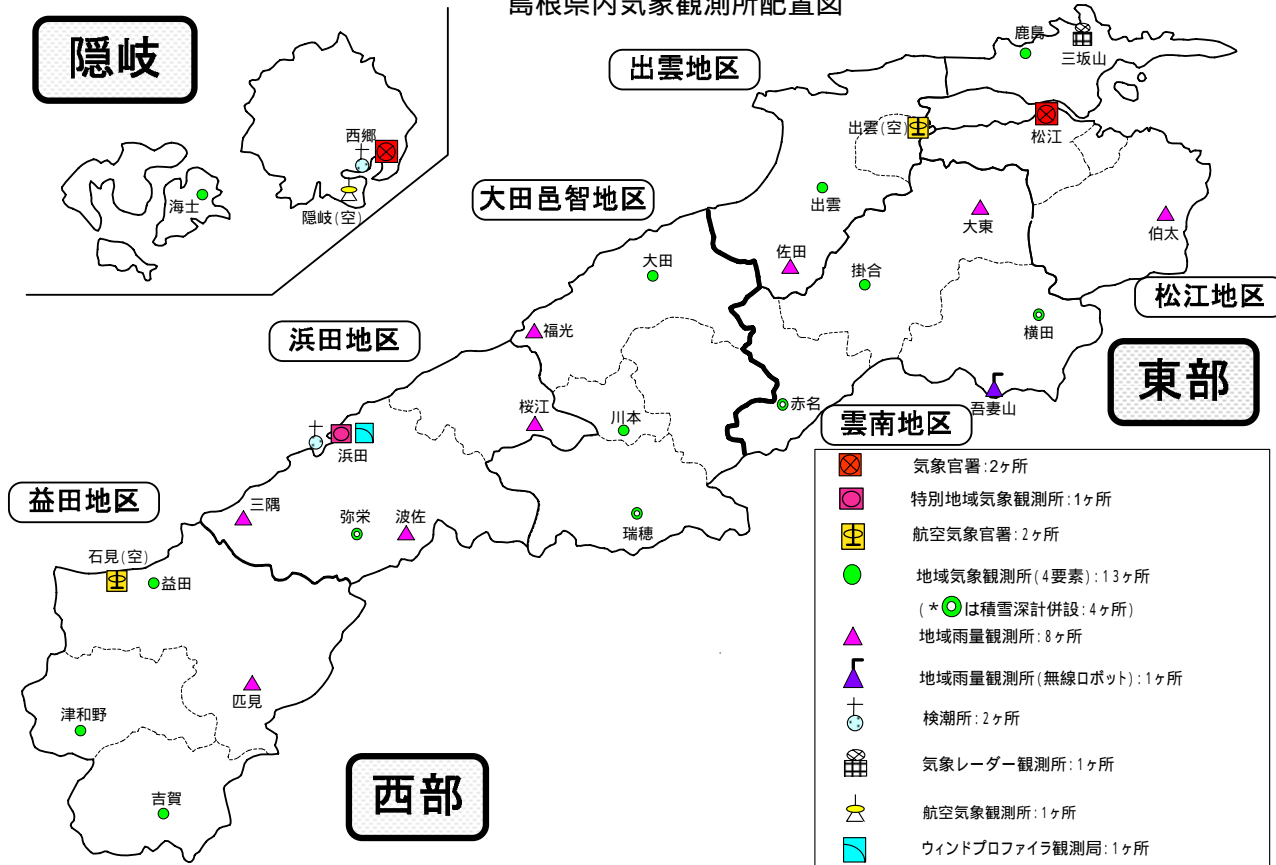
地域気象観測月報(集計値)

島根県 (68)

2008年5月
2/2頁

観測所名	高津	益田	津和野	吉賀		
気	平均	16.8	18.0	17.5	16.1	
	平年差	//	0.6	0.2	//	
	最高	28.0	28.3	30.3	29.1	
	起日	4	28	27	27	
	最低	5.3	6.9	4.8	4.4	
	起日	12	12	12	12	
	最高平均	21.4	22.9	24.8	22.6	
	最高平年差	//	0.9	1.2	//	
	最低平均	12.1	12.8	11.0	9.9	
	最低平年差	//	0.3	-0.4	//	
	積算気温	520	558	541	501	
	温	平均0 未満日数	0	0	0	0
		平均25 以上日数	0	0	0	0
		最高0 未満日数	0	0	0	0
最高25 以上日数		2	10	17	8	
最高30 以上日数		0	0	3	0	
最高35 以上日数		0	0	0	0	
最低0 未満日数		0	0	0	0	
最低25 以上日数		0	0	0	0	
日照	月計		230.6	200.9	190.2	
	平年比		116	116	//	
	0.1時間未満日数		2	5	5	
風向・風速	平均風速	3.3	1.7	1.5	1.9	
	最大風速	13	9	8.4	12	
	最大風速風向	S	S	SW	ENE	
	起日	19	19	28	5	
	最大瞬間風速			17.5		
	最大瞬間風速風向			SSW		
	起日			28		
	最多風向	S	SSE	S	NE	
	10m/s以上日数	4	0	0	1	
	15m/s以上日数	0	0	0	0	
	20m/s以上日数	0	0	0	0	
30m/s以上日数	0	0	0	0		
降水量	月計	153.0	151.0	182.5	187.0	
	平年比	//	109	126	//	
	最大日降水量	37.5	35.5	39.5	54.5	
	起日	28	28	28	24	
	最大1時間降水量	18.0	20.0	25.5	19.0	
	起日 時分	31 01:30	31 01:50	28 23:28	24 20:50	
	最大10分間降水量			8.5		
	起日 時分			31 01:40		
	1mm以上日数	9	9	8	8	
	10mm以上日数	5	5	5	6	
	30mm以上日数	2	2	4	3	
	50mm以上日数	0	0	0	1	
	70mm以上日数	0	0	0	0	
	100mm以上日数	0	0	0	0	

島根県内気象観測所配置図



19年10月1日現在

島根県地域気象観測所（アメダス）所在地一覧表

観測所	気温	降水量	日照	風向 風速	積雪	所在地	緯度	経度	海面上 の高さ
西郷						隠岐郡隠岐の島町西町大城（西郷測候所）	36°12.2'	133°20.0'	27m
西郷岬						隠岐郡隠岐の島町岬町字風の松（隠岐航空気象観測所）	36°10.8'	133°19.4'	92m
海士						隠岐郡海士町大字海士	36°05.8'	133°05.8'	3m
鹿島						松江市鹿島町北講武	35°31.2'	133°01.3'	5m
斐川						簸川郡斐川町大字沖州字反（出雲空港出張所）	35°24.8'	132°53.4'	2m
松江						松江市西津田（松江地方気象台）	35°27.4'	133°03.9'	17m
出雲						出雲市芦渡町	35°19.9'	132°43.8'	20m
大東						雲南市大東町下阿用	35°19.1'	132°57.9'	56m
伯太						安来市伯太町母里	35°21.0'	133°16.4'	23m
佐田						出雲市佐田町大呂	35°13.3'	132°43.4'	100m
大田						大田市大田町大田	35°11.5'	132°30.1'	15m
掛合						雲南市掛合町掛合	35°11.9'	132°49.0'	215m
横田						仁多郡奥出雲町稲原	35°10.4'	133°06.2'	369m
福光						大田市温泉津町福光	35°04.2'	132°19.9'	8m
赤名						飯石郡飯南町下赤名	35°00.1'	132°42.7'	444m
吾妻山						仁多郡奥出雲町大馬木	35°04.2'	133°02.2'	1012m
桜江						江津市桜江町川戸	34°57.4'	132°20.1'	25m
川本						邑智郡川本町川本	34°58.6'	132°29.5'	132m
浜田						浜田市大辻町（浜田特別地域気象観測所）	34°53.8'	132°04.2'	19m
瑞穂						邑智郡邑南町淀原	34°51.2'	132°31.8'	327m
三隅						浜田市三隅町三隅	34°47.3'	131°57.5'	11m
弥栄						浜田市弥栄町長安本郷	34°46.6'	132°06.5'	380m
波佐						浜田市金城町波佐	34°46.8'	132°11.8'	370m
高津						益田市内田町（石見空港出張所）	34°40.5'	131°47.4'	54m
益田						益田市あけぼの東町	34°40.6'	131°50.6'	4m
匹見						益田市匹見町匹見	34°34.3'	132°01.0'	259m
津和野						鹿足郡津和野町森村口	34°27.7'	131°46.2'	165m
吉賀						鹿足郡吉賀町七日市	34°23.3'	131°53.9'	250m

中国地方 1か月予報

(5月31日から6月30日までの天候見通し)

平成20年5月30日
広島地方気象台発表

<特に注意を要する事項>

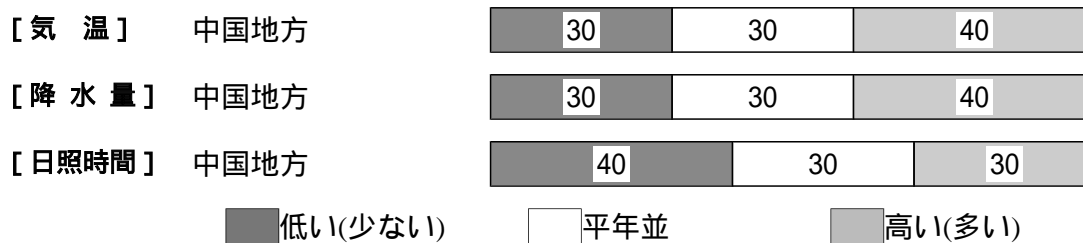
期間の前半は気温の変動が大きいでしょう。

<予想される向こう1か月の天候>

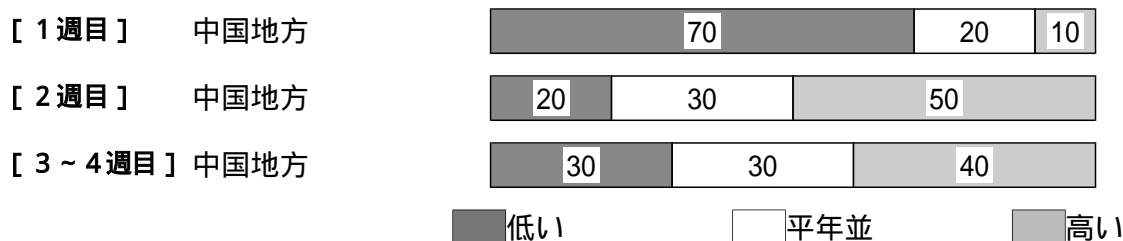
向こう1か月の出現の可能性が最も大きい天候と特徴のある気温、降水量等の確率は以下のとおりです。
平年と同様に曇りや雨の日が多いでしょう。

週別の気温は、1週目は低い確率70%、2週目は高い確率50%です。

<向こう1か月の気温、降水量、日照時間の各階級の確率(%)>



<気温経過の各階級の確率(%)>



<予報の対象期間>

1か月 : 5月31日(土) ~ 6月30日(月)
1週目 : 5月31日(土) ~ 6月6日(金)
2週目 : 6月7日(土) ~ 6月13日(金)
3~4週目 : 6月14日(土) ~ 6月27日(金)

<次回発表予定等>

1か月予報 : 毎週金曜日 14時30分 次回は6月6日
3か月予報 : 6月25日(水) 14時

< 参考資料（平年並の範囲等） >

(1) 30 年平均値（向こう 1 か月の平均気温、降水量、日照時間と 1 週目、2 週目、3 ～ 4 週目の平均気温）

	気 温 ()	降 水 量 (mm)	日照時間 (時間)	気 温()		
				1 週目	2 週目	3 ～ 4 週目
松江	21.1	189.0	170.1	19.8	20.6	21.6
西郷	19.8	177.6	180.6	18.4	19.3	20.4
浜田	20.8	202.4	167.2	19.4	20.3	21.5
鳥取	21.4	152.6	165.2	20.0	21.0	22.0
米子	21.2	176.3	173.4	19.8	20.7	21.7
境	21.2	179.9	178.4	19.9	20.8	21.7
広島	22.8	256.6	166.5	21.5	22.3	23.3
呉	21.9	245.6	163.1	20.6	21.4	22.4
福山	21.9	190.9	174.6	20.4	21.4	22.5
岡山	22.9	183.9	164.8	21.5	22.4	23.4
津山	20.8	211.8	158.3	19.4	20.3	21.5

なお、気温、降水量、日照時間の「平年並」の範囲は、地点ごとに幾分違いはありますが、下に示した地域平均の「平年並」の範囲を参考にして下さい。

(2) 1971 ～ 2000 年のデータに基づいた向こう 1 か月地域平均の気温、降水量、日照時間の平年差（比）の「平年並」の範囲は次のとおりです。

	気温平年差()	降水量平年比(%)	日照時間平年比(%)
中国地方	-0.3 ～ +0.3	81 ～ 113	90 ～ 108
山陰	-0.4 ～ +0.3	77 ～ 114	90 ～ 109
山陽	-0.2 ～ +0.2	82 ～ 114	91 ～ 109

(3) この予報期間の 1 週目、2 週目、3 ～ 4 週目の地域平均の気温平年差の「平年並」の範囲は次のとおりです。

	1 週目	2 週目	3 ～ 4 週目
中国地方	-0.4 ～ +0.5	-0.4 ～ +0.5	-0.5 ～ +0.4
山陰	-0.5 ～ +0.5	-0.4 ～ +0.5	-0.6 ～ +0.5
山陽	-0.3 ～ +0.4	-0.4 ～ +0.4	-0.4 ～ +0.4

< 参考資料（利用上の注意） >

(1) 気温（降水量）等は、「低い（少ない）」「平年並」「高い（多い）」の 3 つの階級で予報します。階級の幅は、1971 ～ 2000 年の 30 年間に於ける各階級の出現率が等分（それぞれ 33%）となるように決めてあります（気候的出現率と呼びます）。

(2) 予報する確率の数値は、それぞれの階級が出現する可能性の大きさを表しています。予測資料の信頼性が大きい場合には気候的出現率から大きく隔たった 10% 以下や 60% 以上の確率を付けられますが、特定の階級を強調できない場合には気候的出現率と同じかそれと同程度（30%、40%）の確率しか付けられません。

(3) 晴れや雨などの天気日数は、平年の日数よりも多い（少ない）場合は「平年に比べて多い（少ない）」、また平年の日数と同程度に多い（少ない）場合には「平年と同様に多い（少ない）」と表現します。なお、単に多い（少ない）と表現した場合には対象期間の 2 分の 1 より多い（少ない）ことを意味します。