

島根県農業気象速報

平成20年4月下旬

島根県
松江地方気象台

平成20年5月1日発行

気象概況 平成20年4月下旬

23日から24日にかけては、気圧の谷の通過により雨となったが、高気圧に覆われて晴れる日が多かった。

日付	天気概況	松江	西郷
21日	高気圧に覆われる	薄曇	薄曇
22日	高気圧に覆われる	晴	薄曇後晴
23日	気圧の谷の影響を受ける	曇後時々雨	曇後一時雨
24日	気圧の谷の影響を受ける	曇一時晴	曇後時々晴
25日	高気圧に覆われる	薄曇時々晴	晴時々薄曇
26日	寒気の影響を受ける	曇後時々晴	曇後一時雨
27日	高気圧に覆われる	晴後曇	晴後薄曇
28日	高気圧に覆われる	晴一時薄曇	晴
29日	高気圧に覆われる	快晴	快晴
30日	高気圧に覆われる	快晴	晴後一時薄曇

気象官署の観測値(4月下旬)

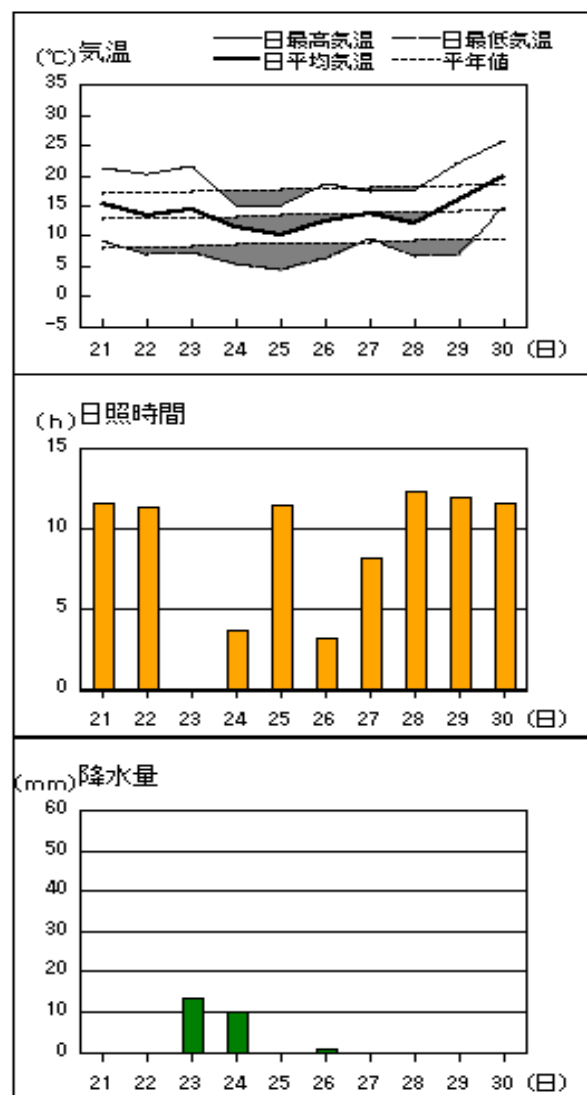
要素	気温()						降水量(mm)		日照時間(h)	
	平均		最高		最低		本年	平年	本年	平年
官署	本年	平年	本年	平年	本年	平年	本年	平年	本年	平年
松江	14.3	14.7	20.9	20.4	8.5	9.6	24.0	32.8	84.0	66.1
浜田	14.3	14.9	20.0	19.4	8.8	10.2	40.5	39.9	80.1	63.4
西郷	13.8	13.5	19.4	18.2	7.7	8.6	24.5	36.0	84.7	69.6

平均気温は、松江・西郷「平年並」、浜田「低い」。降水量は、全域「平年並」。日照時間は、全域「多い」。

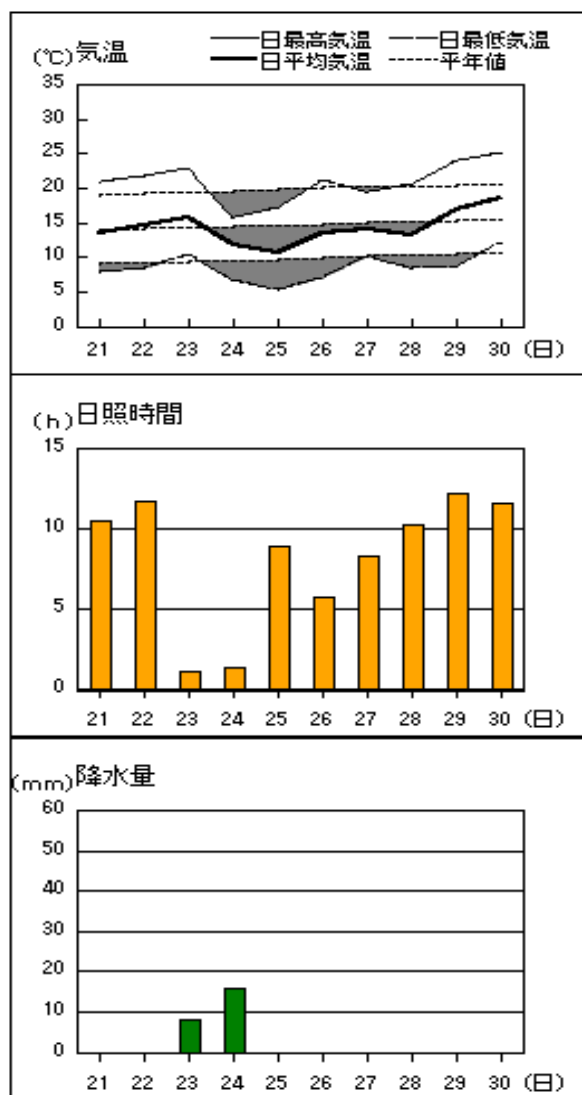
注：地上気象観測における平年の統計期間は、松江、浜田、西郷とも1971～2000年の30年間である。

アメダス 気象経過図：2008年4月21日-2008年4月30日

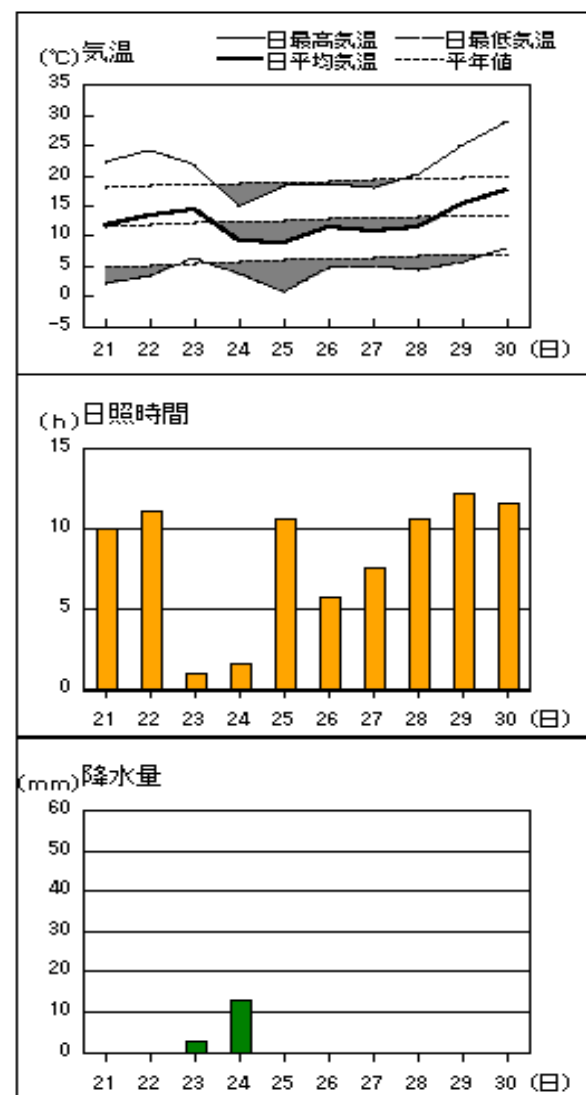
西郷



松江

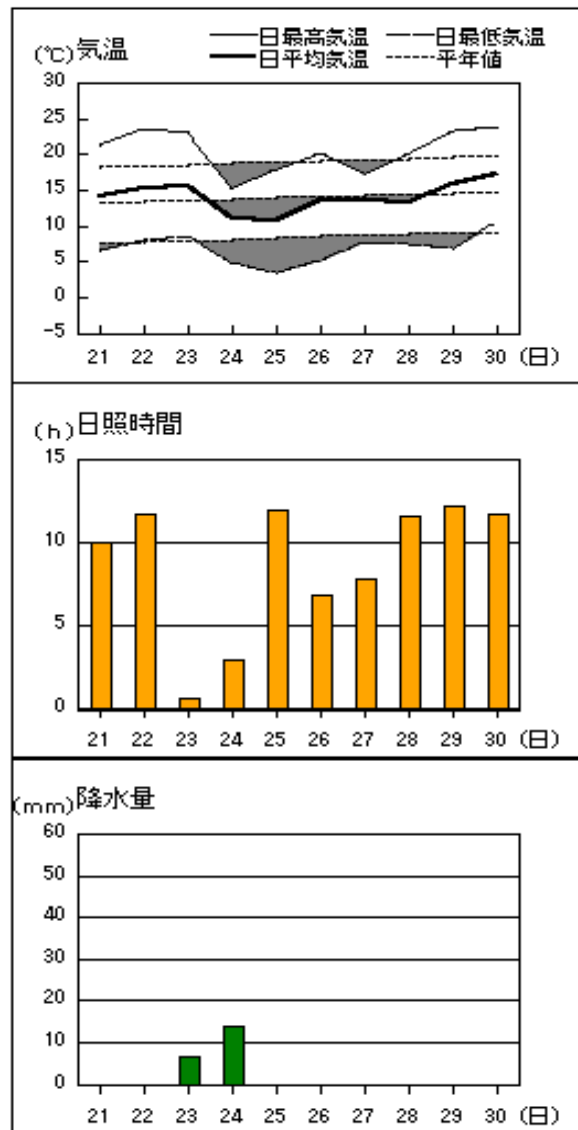


横田

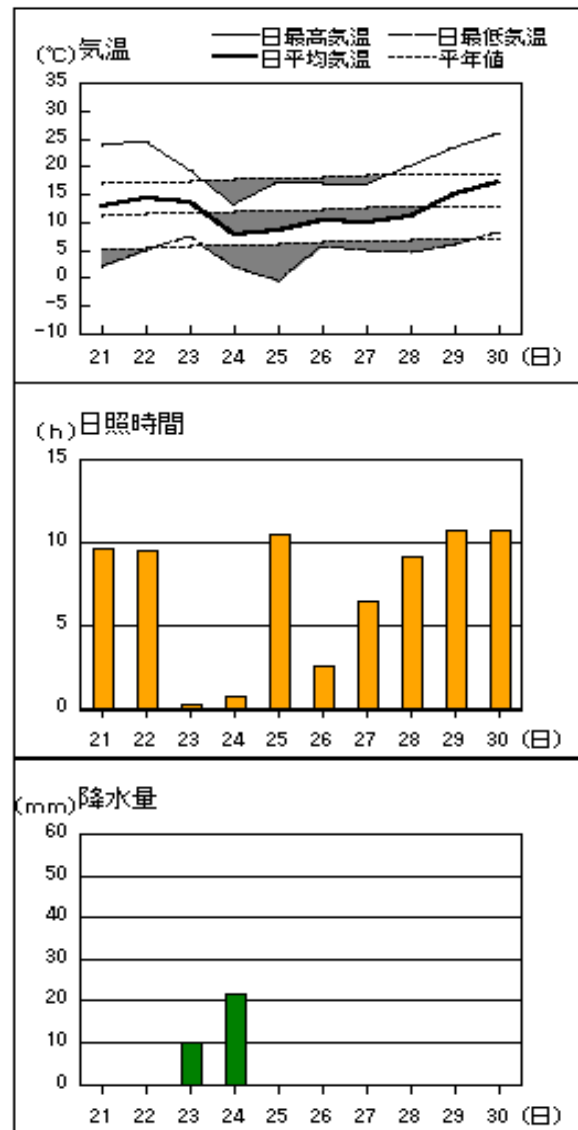


アメダス 気象経過図：2008年4月21日-2008年4月30日

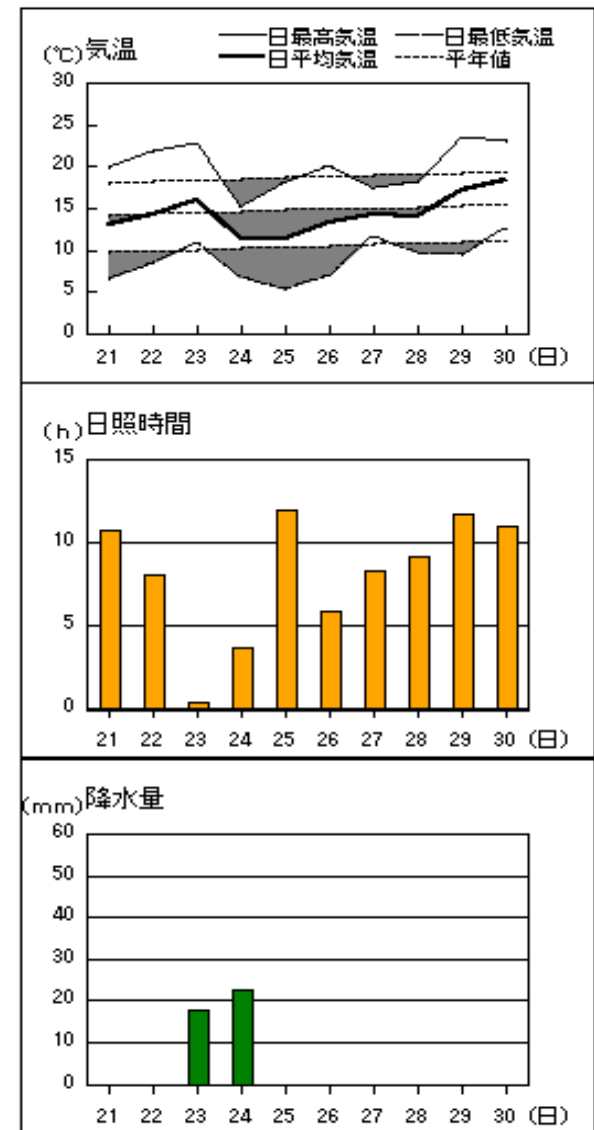
出雲



赤名

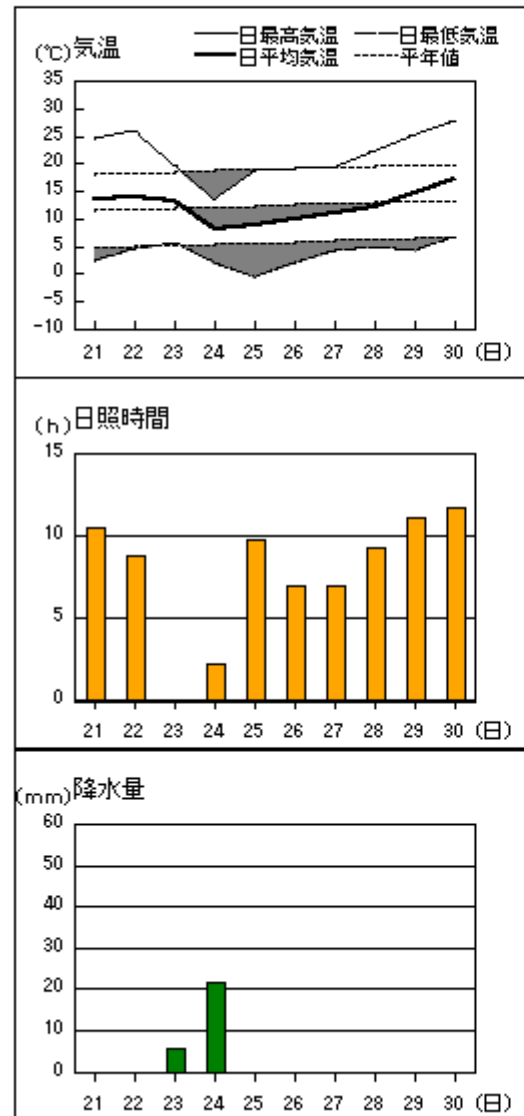


浜田

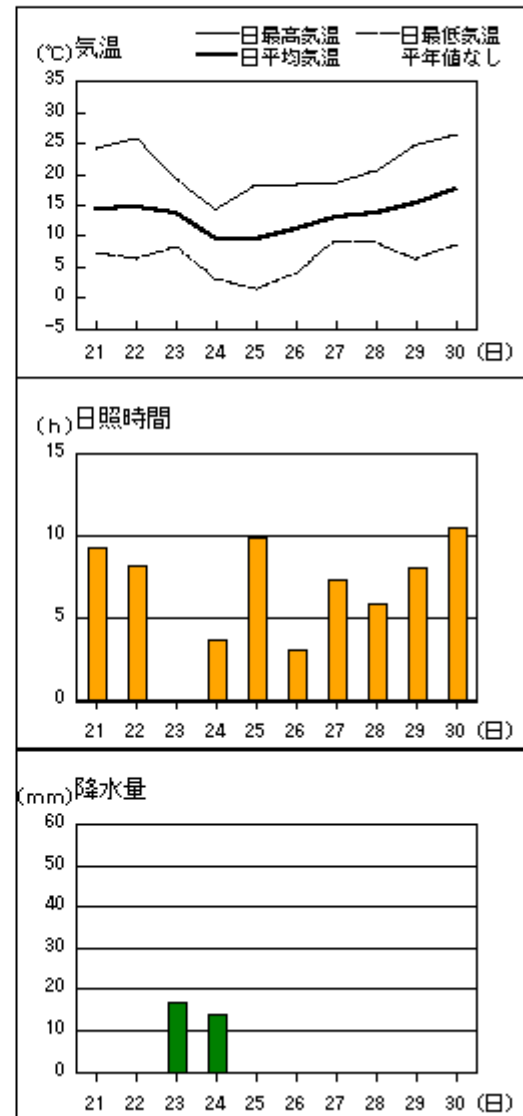


アメダス 気象経過図：2008年4月21日-2008年4月30日

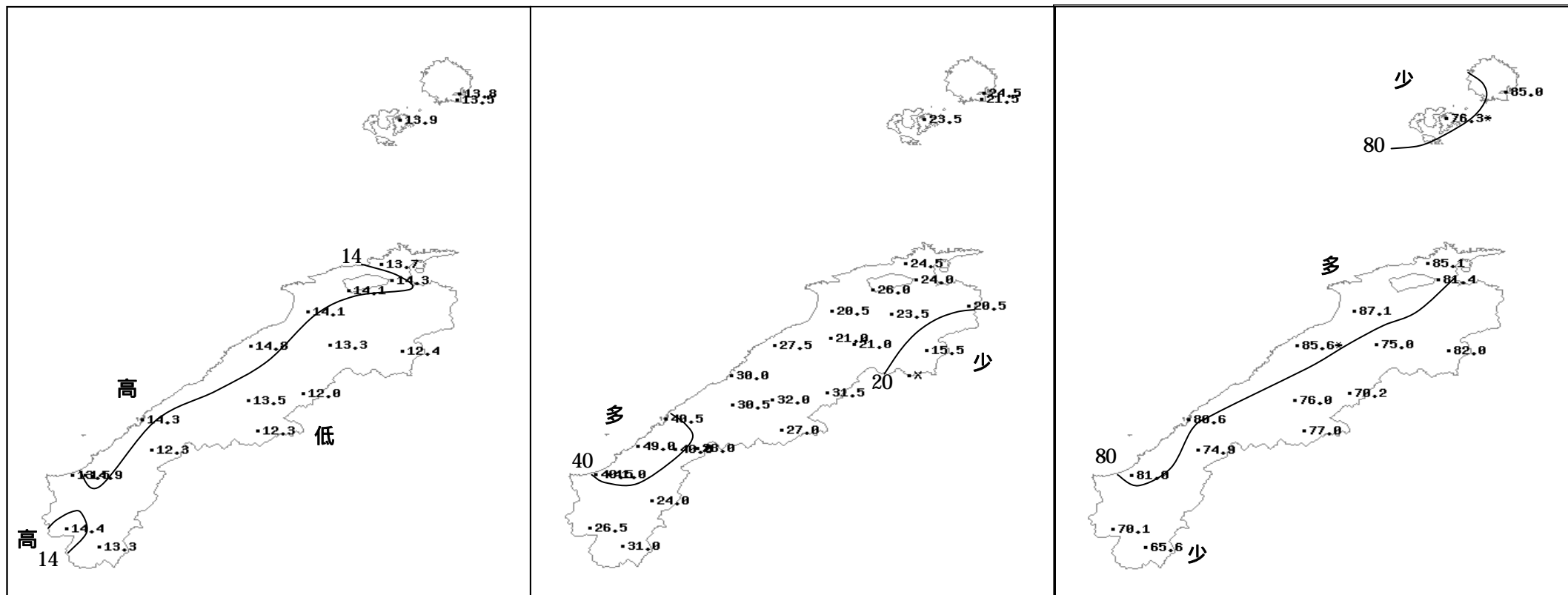
瑞穂



吉賀



2008年(平成20年)4月下旬の気象分布図



*印の数字は太陽式日照計の観測値を回転式日照計に換算した値です。

平均気温 ()

降水量 (mm)

日照時間 (h)

地域気象観測旬報

2008年4月21日～30日 島根県 (68)
(1/5)

観測所名	西郷										10 以上積算気温			138
日付	気温()			風向・風速(m/s)						降水量(mm)			日照(h)	
	平均	最高	最低	平均	最多	最大	風向	瞬間	風向	日計	1時間	10分		
21	15.3	21.2	9.1	2.6	NE	6.5	ENE	11	E	0.0	0.0	0.0	11.5	
22	13.4	20.2	7.0	2.2	ENE	5.5	ENE	7.3	ENE	0.0	0.0	0.0	11.3	
23	14.3	21.3	7.3	1.7	W	5.5	WSW	8.1	WSW	13.5	5.0	1.5	0.0	
24	11.3	15.0	5.2	3.2	WNW	6.6	NW	10.5	NW	10.0	4.0	1.0	3.7	
25	10.2	15.1	4.2	2.6	SE	6.2	SE	7.8	SE	0.0	0.0	0.0	11.4	
26	12.4	18.6	6.1	4.1	SW	13.7	WSW	23.3	WSW	1.0	1.0	0.5	3.2	
27	13.7	17.1	9.6	3.7	W	6.8	WSW	12.3	WNW	0.0	0.0	0.0	8.2	
28	12.1	17.6	6.6	2.5	SE	5.2	SE	7.7	SE	0.0	0.0	0.0	12.3	
29	15.9	22.0	6.8	3.8	SW	8.6	WSW	14.2	WSW	0.0	0.0	0.0	11.9	
30	19.7	25.8	14.8	4.1	WSW	8.2	WSW	13.3	WSW	0.0	0.0	0.0	11.5	
前半旬	12.9	18.6	6.6	2.5	NW					23.5			37.9	
後半旬	14.8	20.2	8.8	3.6	WSW					1.0			47.1	
旬	13.8	19.4	7.7	3.1	NW					24.5			85.0	
平年差/比	+0.3	+1.6	-1.1							78			125	

観測所名	西郷岬										10 以上積算気温			135
日付	気温()			風向・風速(m/s)						降水量(mm)			日照(h)	
	平均	最高	最低	平均	最多	最大	風向	瞬間	風向	日計	1時間	10分		
21	13.8	17.6	10.1	4.0	NNE	7	NNE			0.0	0.0			
22	12.8	16.4	9.2	4.1	NE	7	NE			0.0	0.0			
23	14.7	19.8	10.1	2.6	WSW	5	W			11.0	4.0			
24	11.1	14.0	6.4	3.8	NW	7	NW			9.0	3.0			
25	10.6	13.8	6.2	3.3	E	5	E			0.0	0.0			
26	12.8	17.2	8.8	6.0	W	15	WSW			1.5	1.5			
27	13.0	15.6	10.2	5.2	W	8	W			0.0	0.0			
28	12.3	15.6	7.7	3.1	NNW	5	SE			0.0	0.0			
29	15.8	20.5	9.6	4.6	SW	7	SW			0.0	0.0			
30	17.8	23.4	15.1	5.7	WSW	10	WSW			0.0	0.0			
前半旬	12.6	16.3	8.4	3.6	NNE					20.0				
後半旬	14.3	18.5	10.3	4.9	WSW					1.5				
旬	13.5	17.4	9.3	4.2	WSW					21.5				
平年差/比	//	//	//							//				

観測所名	海士										10 以上積算気温			139
日付	気温()			風向・風速(m/s)						降水量(mm)			日照(h)	
	平均	最高	最低	平均	最多	最大	風向	瞬間	風向	日計	1時間	10分		
21	12.6	20.3	4.8	1.1	NE	4	NE			0.0	0.0		10.6	
22	13.6	20.0	6.4	1.0	ENE	3	E			0.0	0.0		10.3	
23	15.5	21.6	8.0	1.7	SW	4	SW			14.0	4.0		0.1	
24	11.1	15.3	4.6	1.8	WNW	6	W			8.5	3.0		1.4	
25	10.8	15.6	3.7	1.5	SE	4	SE			0.0	0.0		8.4	
26	14.1	18.9	9.1	3.6	WSW	11	WSW			1.0	1.0		2.2	
27	13.6	17.3	8.9	3.3	W	5	W			0.0	0.0		6.4	
28	12.5	17.9	5.8	1.0	SE	3	SE			0.0	0.0		9.1	
29	16.0	21.5	6.9	2.6	SW	5	WSW			0.0	0.0		11.2	
30	19.0	24.5	14.3	3.7	WSW	7	WSW			0.0	0.0		10.6	
前半旬	12.7	18.6	5.5	1.4	SW					22.5			30.8	
後半旬	15.0	20.0	9.0	2.8	WSW					1.0			39.5	
旬	13.9	19.3	7.3	2.1	WSW					23.5			70.3	
平年差/比	0.0	+1.6	-2.0							77			121	

観測所名	鹿島										10 以上積算気温			137
日付	気温()			風向・風速(m/s)						降水量(mm)			日照(h)	
	平均	最高	最低	平均	最多	最大	風向	瞬間	風向	日計	1時間	10分		
21	12.5	20.2	5.4	1.1	NNW	4.7	N	8.1	NNW	0.0	0.0	0.0	11.0	
22	14.3	24.5	6.1	1.0	ENE	3.2	ESE	5.9	NNE	0.0	0.0	0.0	11.8	
23	15.7	23.0	8.5	1.2	ENE	7.2	SW	12.2	SW	7.5	2.5	1.0	0.6	
24	11.1	15.1	5.0	1.9	WNW	6	W	10.8	W	17.0	5.0	1.5	1.7	
25	10.5	17.4	4.5	1.3	ENE	3.4	ESE	6.2	E	0.0	0.0	0.0	11.9	
26	12.9	19.8	4.9	4.1	SW	11.7	WSW	18.2	WSW	0.0	0.0	0.0	5.9	
27	13.3	17.1	8.0	3.0	W	6.9	W	11.8	W	0.0	0.0	0.0	7.9	
28	12.7	19.2	7.5	1.3	N	3.8	NNW	7.4	N	0.0	0.0	0.0	10.9	
29	16.2	24.0	7.8	2.2	ENE	7.5	W	12.5	W	0.0	0.0	0.0	12.0	
30	18.0	24.9	10.9	2.0	ENE	6	WSW	10.7	W	0.0	0.0	0.0	11.4	
前半旬	12.8	20.0	5.9	1.3	ENE					24.5			37.0	
後半旬	14.6	21.0	7.8	2.5	W					0.0			48.1	
旬	13.7	20.5	6.9	1.9	ENE					24.5			85.1	
平年差/比	-0.3	+1.6	-1.8							84			135	

なお、西郷岬、斐川、高津、吉賀の平年値はありません。
)：統計値を求める対象となる資料の一部が欠けているが、その範囲が許容の範囲内の値。
]：統計値を求める対象となる資料が、許容する範囲内の資料数を満たさず、十分な信頼を保障できない値である。
 ×：統計値を求める対象となる資料が、参考値もしくは欠測により全くなく統計値を求めることができない。

地域気象観測旬報

2008年4月21日～30日 島根県 (68)
(2/5)

観測所名	斐川										10 以上積算気温			141
	気温()			風向・風速(m/s)						降水量(mm)			日照(h)	
	平均	最高	最低	平均	最多	最大	風向	瞬間	風向	日計	1時間	10分		
21	13.5	20.4	7.6	3.8	E	7	E			0.0	0.0			
22	14.7	21.7	8.3	4.3	SSE	8	E			0.0	0.0			
23	15.8	23.3	9.2	2.1	WNW	8	SW			12.5	4.0			
24	11.6	15.3	6.4	5.1	W	9	W			12.5	4.0			
25	10.7	17.3	3.4	3.5	SSW	8	E			0.0	0.0			
26	13.6	20.5	6.9	6.8	WSW	16	WSW			0.0	0.0			
27	13.7	18.2	9.6	4.5	W	9	WSW			1.0	1.0			
28	13.1	18.9	7.4	3.0	S	7	N			0.0	0.0			
29	16.2	23.3	7.7	4.1	W	10	W			0.0	0.0			
30	18.1	24.5	11.4	4.3	SSE	10	W			0.0	0.0			
前半旬	13.3	19.6	7.0	3.8	SSE					25.0				
後半旬	14.9	21.1	8.6	4.5	WSW					1.0				
旬	14.1	20.3	7.8	4.2	SSE					26.0				
平年差/比	//	//	//							//				

観測所名	松江										10 以上積算気温			143
	気温()			風向・風速(m/s)						降水量(mm)			日照(h)	
	平均	最高	最低	平均	最多	最大	風向	瞬間	風向	日計	1時間	10分		
21	13.6	20.8	7.8	2.7	ESE	6.3	ESE	8.1	E	0.0	0.0	0.0	10.5	
22	14.6	21.8	8.5	2.9	ESE	6.1	ESE	9.1	ESE	0.0	0.0	0.0	11.7	
23	15.9	22.8	10.3	1.5	W	3.9	E	5.6	E	8.0	3.0	1.0	1.1	
24	11.7	15.9	6.7	4.1	W	8.2	W	11.8	WNW	16.0	5.0	1.5	1.3	
25	10.6	17.3	5.2	1.9	E	6.2	ESE	8.9	SE	0.0	0.0	0.0	8.9	
26	13.5	21.2	7.1	5.6	WSW	15.3	W	24.1	W	0.0	0.0	0.0	5.7	
27	14.2	19.5	10.1	4.3	WSW	8.6	WSW	13.4	WSW	0.0	0.0	0.0	8.3	
28	13.2	20.6	8.5	1.9	ESE	6	ESE	9.6	ESE	0.0	0.0	0.0	10.2	
29	16.9	23.9	8.7	3.5	W	9.8	WSW	14.7	WSW	0.0	0.0	0.0	12.2	
30	18.7	25.0	12.2	3.2	W	10.7	WSW	15.6	WSW	0.0	0.0	0.0	11.5	
前半旬	13.3	19.7	7.7	2.6	E					24.0			33.5	
後半旬	15.3	22.0	9.3	3.7	WSW					0.0			47.9	
旬	14.3	20.9	8.5	3.2	W					24.0			81.4	
平年差/比	-0.5	+0.9	-1.3							93			127	

観測所名	出雲										10 以上積算気温			141
	気温()			風向・風速(m/s)						降水量(mm)			日照(h)	
	平均	最高	最低	平均	最多	最大	風向	瞬間	風向	日計	1時間	10分		
21	14.2	21.2	6.6	3.5	ENE	7	ENE			0.0	0.0		10.0	
22	15.3	23.6	8.0	3.3	ENE	7	ENE			0.0	0.0		11.7	
23	15.6	22.9	8.5	0.8	E	2	N			6.5	2.0		0.6	
24	11.2	15.2	4.9	2.1	W	4	W			14.0	4.5		2.9	
25	10.8	18.0	3.3	1.4	E	3	ENE			0.0	0.0		11.9	
26	13.5	20.2	5.2	3.7	WSW	9	WSW			0.0	0.0		6.8	
27	13.5	17.4	7.7	2.2	W	4	W			0.0	0.0		7.8	
28	13.2	20.0	7.3	1.3	ESE	3	SW			0.0	0.0		11.5	
29	16.0	23.2	6.9	1.3	W	5	WSW			0.0	0.0		12.2	
30	17.4	23.8	10.4	1.4	W	4	W			0.0	0.0		11.7	
前半旬	13.4	20.2	6.3	2.2	ENE					20.5			37.1	
後半旬	14.7	20.9	7.5	2.0	W					0.0			50.0	
旬	14.1	20.6	6.9	2.1	W					20.5			87.1	
平年差/比	+0.1	+1.6	-1.4							70			138	

観測所名	大田										10 以上積算気温			148
	気温()			風向・風速(m/s)						降水量(mm)			日照(h)	
	平均	最高	最低	平均	最多	最大	風向	瞬間	風向	日計	1時間	10分		
21	13.8	21.8	6.1	1.9	N	6	N			0.0	0.0		9.6	
22	15.7	24.0	8.0	1.5	SE	3	W			0.0	0.0		11.4	
23	16.4	22.8	11.0	2.0	S	4	SSW			9.0	2.5		0.0	
24	11.7	15.6	6.2	1.8	W	3	WNW			18.5	5.5		1.9	
25	11.2	18.4	4.5	1.9	SE	3	NNW			0.0	0.0		11.2	
26	14.2	19.6	10.2	3.7	WSW	7	WSW			0.0	0.0		4.7	
27	14.2	18.5	9.4	2.3	W	5	W			0.0	0.0		6.9	
28	13.9	20.1	8.4	1.9	SE	4	N			0.0	0.0		10.5	
29	17.6	25.0	9.8	2.7	SE	5	W			0.0	0.0		11.7	
30	19.3	25.8	12.3	2.4	WSW	5	WSW			0.0	0.0		11.2	
前半旬	13.8	20.5	7.2	1.8	SE					27.5			34.1	
後半旬	15.8	21.8	10.0	2.6	SE					0.0			45.0	
旬	14.8	21.2	8.6	2.2	SE					27.5			79.1	
平年差/比	0.0	+1.3	-1.0							88			141	

地域気象観測旬報

2008年4月21日～30日 島根県 (68)
(3/5)

観測所名	掛合										10 以上積算気温			日照 (h)
	気温()			風向・風速(m/s)						降水量(mm)				
	平均	最高	最低	平均	最多	最大	風向	瞬間	風向	日計	1時間	10分		
21	12.6	22.8	3.9	1.5	NNW	5.6	NNW	9.3	NW	0.0	0.0	0.0	9.3	
22	14.4	24.8	5.2	1.3	NNW	4.8	NNW	8.3	NNW	0.0	0.0	0.0	10.7	
23	15.1	22.1	7.6	1.5	SSE	4.3	SSW	11.3	SE	5.5	2.0	0.5	0.1	
24	9.9	14.7	4.2	1.5	N	4.2	NNE	8.7	NNW	15.5	4.0	1.5	0.9	
25	9.9	18.5	1.6	1.2	NNW	3.9	NNW	7.3	NNW	0.0	0.0	0.0	10.7	
26	11.9	19.1	4.0	2.3	SSE	5.7	SSE	12.6	SW	0.0	0.0	0.0	4.8	
27	12.5	18.2	6.6	1.9	NNW	4.6	NNW	9.7	N	0.0	0.0	0.0	6.6	
28	12.2	20.8	5.9	1.3	NNW	5.6	NNW	8	NW	0.0	0.0	0.0	10.2	
29	15.9	24.9	6.4	1.5	SSE	4.5	NNW	10.3	NNW	0.0	0.0	0.0	10.8	
30	18.6	29.0	10.8	1.4	SSE	5.1	N	9.3	NW	0.0	0.0	0.0	10.9	
前半旬	12.4	20.6	4.5	1.4	NNW					21.0			31.7	
後半旬	14.2	22.4	6.7	1.7	SSE					0.0			43.3	
旬	13.3	21.5	5.6	1.5	SSE					21.0			75.0	
平年差/比	-0.3	+1.8	-1.5							70			133	

観測所名	横田										10 以上積算気温			日照 (h)
	気温()			風向・風速(m/s)						降水量(mm)				
	平均	最高	最低	平均	最多	最大	風向	瞬間	風向	日計	1時間	10分		
21	11.8	22.1	2.1	1.2	NE	4.6	ENE	9.7	NE	0.0	0.0	0.0	10.0	
22	13.5	23.9	3.4	1.0	NNE	3.7	NNE	6.9	ENE	0.0	0.0	0.0	11.1	
23	14.4	21.8	6.3	1.1	SSW	3.7	SW	8.7	SSW	2.5	1.0	0.5	1.0	
24	9.2	15.1	3.7	2.0	WNW	6.2	WNW	10.2	WNW	13.0	3.5	1.0	1.6	
25	8.7	18.1	0.6	0.8	NNE	3.1	NE	6	NNW	0.0	0.0	0.0	10.6	
26	11.5	18.5	4.6	2.9	SW	6.9	W	14.2	SW	0.0	0.0	0.0	5.7	
27	10.7	17.9	5.1	1.4	WNW	4.3	NW	8.5	WNW	0.0	0.0	0.0	7.6	
28	11.3	20.2	4.3	0.9	NW	4.2	NNE	7.6	NNE	0.0	0.0	0.0	10.6	
29	15.2	24.9	5.6	1.3	WNW	4.5	WNW	10.3	W	0.0	0.0	0.0	12.2	
30	17.6	28.9	7.9	1.0	W	3.5	WNW	6.6	S	0.0	0.0	0.0	11.6	
前半旬	11.5	20.2	3.2	1.2	NE					15.5			34.3	
後半旬	13.3	22.1	5.5	1.5	WNW					0.0			47.7	
旬	12.4	21.1	4.4	1.4	NE					15.5			82.0	
平年差/比	-0.3	+2.1	-1.4							60			138	

観測所名	赤名										10 以上積算気温			日照 (h)
	気温()			風向・風速(m/s)						降水量(mm)				
	平均	最高	最低	平均	最多	最大	風向	瞬間	風向	日計	1時間	10分		
21	12.8	23.9	2.0	1.2	N	4.7	N	9.6	N	0.0	0.0	0.0	9.6	
22	14.3	24.5	4.9	0.8	SSW	2.6	NNW	5.7	N	0.0	0.0	0.0	9.5	
23	13.4	19.3	7.4	1.1	SE	3.6	SE	7.4	SSE	10.0	4.0	1.0	0.3	
24	7.7	13.2	1.9	1.2	N	2.7	NNW	7	N	21.5	6.5	2.0	0.8	
25	8.5	17.4	-0.7	0.8	N	2.9	NNE	6.5	NNE	0.0	0.0	0.0	10.4	
26	10.2	16.8	5.6	1.2	SE	3.5	SSE	10.9	SE	0.0	0.0	0.0	2.6	
27	10.1	17.0	5.0	0.9	NNE	3.2	N	6.8	NNW	0.0	0.0	0.0	6.5	
28	11.2	20.2	4.5	0.8	NE	2.7	N	5.7	NNW	0.0	0.0	0.0	9.1	
29	14.9	23.5	5.8	1.2	SE	3.6	SE	6.8	N	0.0	0.0	0.0	10.7	
30	17.1	26.1	8.3	1.2	SE	3.8	SE	7.7	SE	0.0	0.0	0.0	10.7	
前半旬	11.3	19.7	3.1	1.0	N					31.5			30.6	
後半旬	12.7	20.7	5.8	1.1	SE					0.0			39.6	
旬	12.0	20.2	4.5	1.0	N					31.5			70.2	
平年差/比	-0.3	+2.2	-1.6							93			132	

観測所名	川本										10 以上積算気温			日照 (h)
	気温()			風向・風速(m/s)						降水量(mm)				
	平均	最高	最低	平均	最多	最大	風向	瞬間	風向	日計	1時間	10分		
21	14.2	24.5	4.9	0.8	NNW	3	N			0.0	0.0		9.0	
22	15.5	26.9	6.1	0.7	WSW	3	WSW			0.0	0.0		10.5	
23	14.8	21.9	8.0	1.5	S	4	SSE			11.5	3.5		0.2	
24	10.3	14.9	4.8	1.2	WSW	4	WSW			20.5	6.5		2.6	
25	10.3	19.4	3.9	1.2	N	3	N			0.0	0.0		9.1	
26	12.2	19.8	5.2	2.4	SSW	6	SSW			0.0	0.0		5.7	
27	12.1	18.9	6.9	1.0	W	3	NNW			0.0	0.0		6.3	
28	12.6	21.6	6.1	0.8	N	2	NNE			0.0	0.0		9.2	
29	15.5	25.6	5.4	0.9	SW	4	WSW			0.0	0.0		11.8	
30	17.1	26.4	8.0	0.8	SW	3	WSW			0.0	0.0		11.6	
前半旬	13.0	21.5	5.5	1.1	WSW					32.0			31.4	
後半旬	13.9	22.5	6.3	1.2	SW					0.0			44.6	
旬	13.5		5.9		WSW					32.0			76.0	
平年差/比	-0.3	+1.8	-1.6							102			137	

地域気象観測旬報

2008年4月21日～30日 島根県 (68)
(4/5)

観測所名	浜田									10 以上積算気温			143	
	気温()			風向・風速(m/s)						降水量(mm)				日照 (h)
	平均	最高	最低	平均	最多	最大	風向	瞬間	風向	日計	1時間	10分		
21	13.0	19.8	6.4	3.1	ENE	6.8	NE	10.8	NNE	0.0	0.0	0.0	10.7	
22	14.2	21.7	8.5	2.0	ENE	3.8	NNW	5.1	NNW	0.0	0.0	0.0	8.0	
23	15.9	22.7	10.8	1.7	ENE	4	ENE	5.4	SE	18.0	4.0	1.0	0.4	
24	11.3	15.3	6.8	3.1	WSW	6.9	WSW	9.8	WNW	22.5	8.5	2.5	3.7	
25	11.3	18.1	5.4	2.7	ENE	4.6	NNW	6.5	NNW	0.0	0.0	0.0	11.9	
26	13.4	20.0	7.1	7.5	SW	16.4	SW	22.7	SW	0.0	0.0	0.0	5.9	
27	14.3	17.3	11.7	4.4	WSW	8.3	SW	11.5	W	0.0	0.0	0.0	8.3	
28	13.9	18.2	9.6	2.7	ENE	5.2	N	7.2	N	0.0	0.0	0.0	9.1	
29	17.1	23.4	9.5	3.6	SW	6.8	SW	10.7	SW	0.0	0.0	0.0	11.7	
30	18.3	23.0	12.6	2.9	ENE	6.1	SW	8.8	WSW	0.0	0.0	0.0	10.9	
前半旬	13.1	19.5	7.6	2.5	ENE					40.5			34.7	
後半旬	15.4	20.4	10.1	4.2	ENE					0.0			45.9	
旬	14.3	20.0	8.8	3.4	ENE					40.5			80.6	
平年差/比	-0.5	+1.2	-1.6							123			131	

観測所名	瑞穂									10 以上積算気温			96	
	気温()			風向・風速(m/s)						降水量(mm)				日照 (h)
	平均	最高	最低	平均	最多	最大	風向	瞬間	風向	日計	1時間	10分		
21	13.5	24.5	2.4	0.9	NE	4	WNW			0.0	0.0		10.5	
22	14.1	26.1	4.4	0.8	WNW	4	WNW			0.0	0.0		8.8	
23	13.1	19.6	5.7	1.2	SSE	4	S			5.5	2.0		0.0	
24	8.2	13.4	2.0	1.3	WNW	4	WNW			21.5	7.5		2.2	
25	8.8	18.5	-0.5	0.8	WNW	3	WNW			0.0	0.0		9.7	
26	9.9	18.9	1.8	2.1	S	6	S			0.0	0.0		6.9	
27	11.2	19.4	4.0	1.7	W	4	WNW			0.0	0.0		6.9	
28	12.2	22.4	4.7	0.9	WNW	4	WNW			0.0	0.0		9.2	
29	14.8	25.3	4.0	0.8	W	4	W			0.0	0.0		11.1	
30	17.2	27.9	6.8	1.0	SSW	4	S			0.0	0.0		11.7	
前半旬	11.5	20.4	2.8	1.0	WNW					27.0			31.2	
後半旬	13.1	22.8	4.3	1.3	WNW					0.0			45.8	
旬	12.3	21.6	3.5	1.2	WNW					27.0			77.0	
平年差/比	-0.2	+2.5	-2.1							84			130	

観測所名	弥栄									10 以上積算気温			106	
	気温()			風向・風速(m/s)						降水量(mm)				日照 (h)
	平均	最高	最低	平均	最多	最大	風向	瞬間	風向	日計	1時間	10分		
21	12.7	22.0	3.6	2.2	NNE	4.3	NNE	8	NNE	0.0	0.0	0.0	10.1	
22	13.4	25.2	5.0	1.6	N	4.8	N	7.1	NNE	0.0	0.0	0.0	7.6	
23	13.8	24.5	5.9	1.2	N	3.8	SSW	9.5	S	18.5	5.0	1.5	0.5	
24	7.9	13.9	1.3	1.6	W	4.5	NNW	8.4	N	21.5	10.0	2.0	2.7	
25	8.7	17.7	-0.9	1.6	N	4.6	NNE	9.9	SSE	0.0	0.0	0.0	11.3	
26	12.1	18.0	4.9	2.3	S	6.5	S	17.5	S	0.0	0.0	0.0	4.8	
27	11.2	17.9	6.2	1.4	WSW	3.9	W	7.8	W	0.0	0.0	0.0	6.6	
28	11.6	20.6	5.2	1.2	N	5.7	NNW	7.7	N	0.0	0.0	0.0	9.2	
29	14.0	23.4	4.3	1.6	N	4.6	WSW	8.5	NW	0.0	0.0	0.0	10.9	
30	17.4	25.1	8.4	1.5	SW	4.1	NW	9.1	SE	0.0	0.0	0.0	11.2	
前半旬	11.3	20.7	3.0	1.6	N					40.0			32.2	
後半旬	13.3	21.0	5.8	1.6	N					0.0			42.7	
旬	12.3	20.8	4.4	1.6	N					40.0			74.9	
平年差/比	-0.1	+2.5	-1.3							110			128	

観測所名	高津									10 以上積算気温			135	
	気温()			風向・風速(m/s)						降水量(mm)				日照 (h)
	平均	最高	最低	平均	最多	最大	風向	瞬間	風向	日計	1時間	10分		
21	11.4	15.4	6.3	2.2	SSE	5	NNE			0.0	0.0			
22	13.3	18.5	8.4	2.1	SE	4	NNW			0.0	0.0			
23	16.3	23.1	11.6	4.0	S	8	S			18.0	7.5			
24	10.5	14.6	5.5	3.8	NW	7	W			22.5	9.0			
25	10.3	16.4	4.1	3.0	S	5	S			0.0	0.0			
26	12.7	19.4	7.6	5.6	S	12	W			0.0	0.0			
27	12.9	16.4	9.9	3.3	NW	7	WNW			0.0	0.0			
28	12.8	16.1	8.8	2.6	SSE	5	NNE			0.0	0.0			
29	16.9	23.0	10.7	3.9	S	7	WNW			0.0	0.0			
30	18.1	23.6	13.2	3.7	S	8	WNW			0.0	0.0			
前半旬	12.4	17.6	7.2	3.0	S					40.5				
後半旬	14.7	19.7	10.0	3.8	S					0.0				
旬	13.5	18.7	8.6	3.4	S					40.5				
平年差/比	//	//	//							//				

地域気象観測旬報

2008年4月21日～30日 島根県 (68)

(5/5)

観測所名	益田									10 以上積算気温			149
	気温()			風向・風速(m/s)					降水量(mm)			日照 (h)	
	平均	最高	最低	平均	最多	最大	風向	瞬間	風向	日計	1時間		
21	13.3	18.1	7.9	1.5	NW	3	NNW			0.0	0.0		10.4
22	14.6	20.4	9.5	1.3	SE	2	SSE			0.0	0.0		7.8
23	16.9	24.5	11.5	1.6	SW	5	S			15.5	6.5		0.0
24	12.0	15.9	6.4	1.8	WNW	4	WNW			25.5	10.0		3.8
25	11.9	18.3	4.7	1.5	S	3	N			0.0	0.0		12.3
26	14.4	21.5	7.6	3.1	S	6	W			0.0	0.0		6.3
27	14.5	17.6	12.0	2.1	WNW	5	WNW			0.0	0.0		8.0
28	14.5	19.2	10.2	1.5	SE	3	N			0.0	0.0		8.9
29	17.8	24.8	10.4	1.8	ESE	5	WNW			0.0	0.0		12.0
30	18.6	24.7	12.2	1.5	ESE	4	WNW			0.0	0.0		11.5
前半旬	13.7	19.4	8.0	1.5	NW					41.0			34.3
後半旬	16.0	21.6	10.5	2.0	ESE					0.0			46.7
旬	14.9	20.5	9.2	1.8	NW					41.0			81.0
平年差/比	0.0	+0.9	-0.5							134			130

観測所名	津和野									10 以上積算気温			144
	気温()			風向・風速(m/s)					降水量(mm)			日照 (h)	
	平均	最高	最低	平均	最多	最大	風向	瞬間	風向	日計	1時間		
21	14.3	22.8	7.0	1.3	NNW	3.7	NE	6.5	N	0.0	0.0	0.0	9.1
22	16.0	27.8	7.6	0.8	NNW	4	NE	7.7	NE	0.0	0.0	0.0	8.0
23	15.2	22.4	10.2	1.7	SSW	5.8	SW	12	SW	8.0	2.0	0.5	0.0
24	10.8	15.5	4.8	1.5	NE	4.4	NE	10.8	NE	18.5	7.0	2.0	3.9
25	10.8	21.0	2.7	0.8	NNE	3.1	N	6	NNE	0.0	0.0	0.0	10.3
26	12.8	20.1	5.0	3.0	SSW	7.7	SSW	14.4	S	0.0	0.0	0.0	5.8
27	13.8	20.8	9.5	1.3	NNE	3.6	NE	7	NE	0.0	0.0	0.0	6.0
28	14.5	23.5	9.2	0.8	NNE	4	NNE	7.5	NE	0.0	0.0	0.0	7.4
29	16.9	26.5	7.6	1.2	S	4.2	SSW	7.2	S	0.0	0.0	0.0	8.9
30	18.9	27.4	10.2	1.7	SSW	5.9	SSW	10.6	SSW	0.0	0.0	0.0	10.7
前半旬	13.4	21.9	6.5	1.2	NNE					26.5			31.3
後半旬	15.4	23.7	8.3	1.6	SSW					0.0			38.8
旬	14.4	22.8	7.4	1.4	SSW					26.5			70.1
平年差/比	-0.2	+1.8	-0.9							74			131

観測所名	吉賀									10 以上積算気温			114
	気温()			風向・風速(m/s)					降水量(mm)			日照 (h)	
	平均	最高	最低	平均	最多	最大	風向	瞬間	風向	日計	1時間		
21	14.4	24.2	7.3	2.3	NE	7	ENE			0.0	0.0		9.2
22	14.7	25.7	6.4	1.2	NE	7	NE			0.0	0.0		8.2
23	13.8	19.1	8.3	2.1	W	5	WNW			17.0	3.0		0.0
24	9.6	14.3	2.9	4.0	NE	10	NE			14.0	6.0		3.7
25	9.5	18.2	1.4	1.4	ENE	5	NE			0.0	0.0		9.9
26	11.1	18.3	4.0	1.9	SW	6	SW			0.0	0.0		3.1
27	12.9	18.6	9.3	3.0	NE	6	NNE			0.0	0.0		7.3
28	13.6	20.5	8.8	1.2	NE	4	ENE			0.0	0.0		5.8
29	15.3	24.7	6.3	1.1	NE	5	NE			0.0	0.0		8.0
30	17.7	26.3	8.4	1.4	SW	5	WSW			0.0	0.0		10.4
前半旬	12.4	20.3	5.3	2.2	NE					31.0			31.0
後半旬	14.1	21.7	7.4	1.7	NE					0.0			34.6
旬	13.3	21.0	6.3	2.0	NE					31.0			65.6
平年差/比	//	//	//							//			//

地域雨量観測旬報

2008年4月21日～30日 島根県 (68)

(1/1)

観測所名	大東				伯太				佐田				福光				吾妻山				桜江			
	降水量(mm)				降水量(mm)				降水量(mm)				降水量(mm)				降水量(mm)							
	日計	平年比	最大1時間	最大10分間	日計	平年比	最大1時間	最大10分間	日計	平年比	最大1時間	最大10分間	日計	平年比	最大1時間	最大10分間	日計	平年比	最大1時間	最大10分間	日計	平年比	最大1時間	最大10分間
21	0.0		0.0		0.0		0.0		0.0		0.0		0.0		0.0		×		×		0.0		0.0	
22	0.0		0.0		0.0		0.0		0.0		0.0		0.0		0.0		×		×		0.0		0.0	
23	6.5		2.5		4.5		1.5		5.5		2.0		11.0		2.5		×		×		14.0		4.0	
24	17.0		4.5		16.0		6.5		15.5		4.0		19.0		7.0		×		×		16.5		6.0	
25	0.0		0.0		0.0		0.0		0.0		0.0		0.0		0.0		×		×		0.0		0.0	
半旬計/最大	23.5	173	4.5		20.5	131	6.5		21.0	119	4.0		30.0	196	7.0		×	//			30.5	182	6.0	
26	0.0		0.0		0.0		0.0		0.0		0.0		0.0		0.0		×		×		0.0		0.0	
27	0.0		0.0		0.0		0.0		0.0		0.0		0.0		0.0		×		×		0.0		0.0	
28	0.0		0.0		0.0		0.0		0.0		0.0		0.0		0.0		×		×		0.0		0.0	
29	0.0		0.0		0.0		0.0		0.0		0.0		0.0		0.0		×		×		0.0		0.0	
30	0.0		0.0		0.0		0.0		0.0		0.0		0.0		0.0		×		×		0.0		0.0	
半旬計/最大	0.0	0	0.0		0.0	0	0.0		0.0	0	0.0		0.0	0	0.0		×	//			0.0	0	0.0	
旬計	23.5	92			20.5	66			21.0	63			30.0	100			×	//			30.5	92		
旬最大	17.0		4.5		16.0		6.5		15.5		4.0		19.0		7.0						16.5		6.0	
起日	24		24		24		24		24		24		24		24						24		24	

観測所名	三隅				波佐				匹見																			
	降水量(mm)				降水量(mm)				降水量(mm)				降水量(mm)				降水量(mm)				降水量(mm)							
	日計	平年比	最大1時間	最大10分間	日計	平年比	最大1時間	最大10分間	日計	平年比	最大1時間	最大10分間	日計	平年比	最大1時間	最大10分間	日計	平年比	最大1時間	最大10分間	日計	平年比	最大1時間	最大10分間	日計	平年比	最大1時間	最大10分間
21	0.0		0.0		0.0		0.0		0.0		0.0																	
22	0.0		0.0		0.0		0.0		0.0		0.0																	
23	27.5		7.0		12.0		2.5		7.0		2.0																	
24	21.5		9.5		16.0		7.5		17.0		6.5																	
25	0.0		0.0		0.0		0.0		0.0		0.0																	
半旬計/最大	49.0	288	9.5		28.0	149	7.5		24.0	133	6.5																	
26	0.0		0.0		0.0		0.0		0.0		0.0																	
27	0.0		0.0		0.0		0.0		0.0		0.0																	
28	0.0		0.0		0.0		0.0		0.0		0.0																	
29	0.0		0.0		0.0		0.0		0.0		0.0																	
30	0.0		0.0		0.0		0.0		0.0		0.0																	
半旬計/最大	0.0	0	0.0		0.0	0	0.0		0.0	0	0.0																	
旬計	49.0	145			28.0	79			24.0	69																		
旬最大	27.5		9.5		16.0		7.5		17.0		6.5																	
起日	23		24		24		24		24		24																	

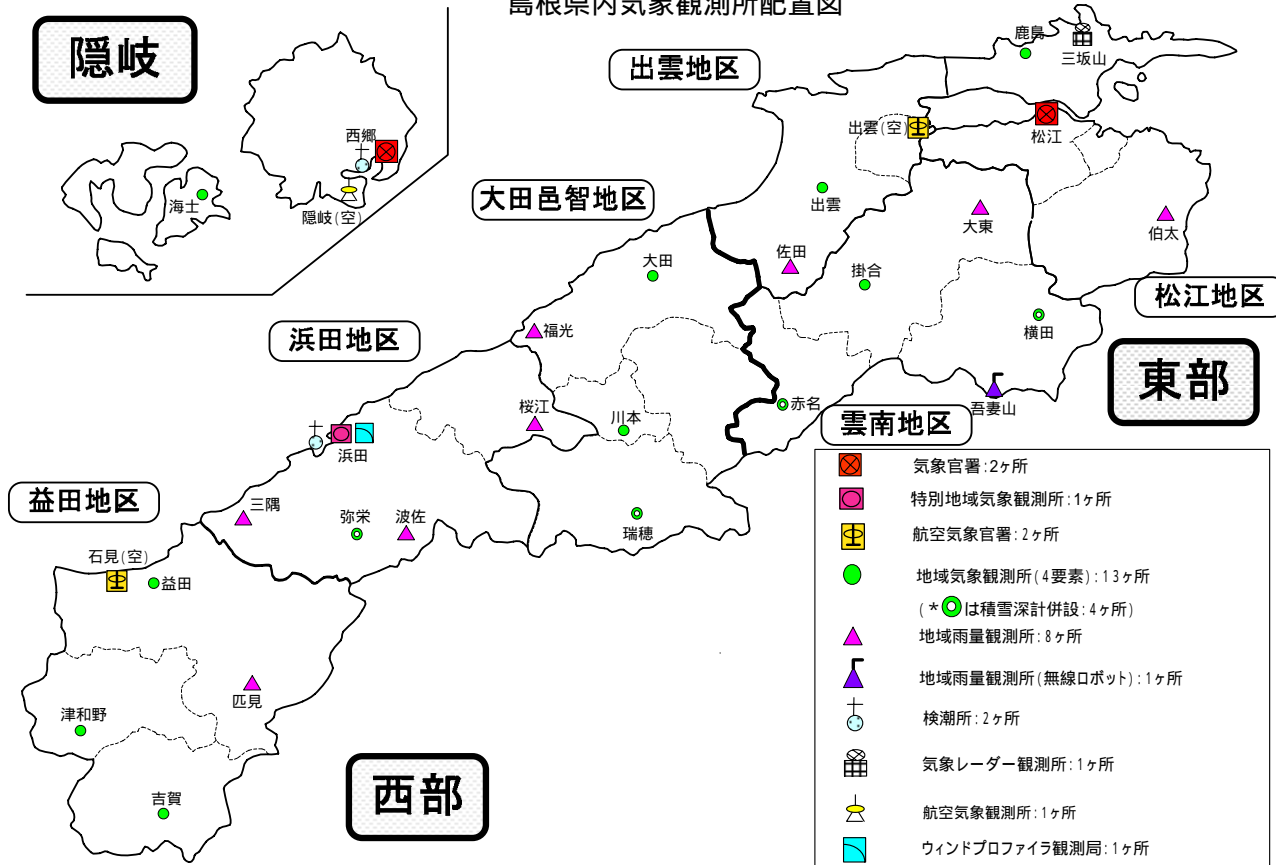
地域気象観測月報(集計値)

島根県 (68)

2008年4月
2/2頁

観測所名	高津	益田	津和野	吉賀		
気	平均	12.2	13.6	12.7	11.6	
	平年差	//	0.6	0.2	//	
	最高	23.6	24.8	27.8	26.3	
	起日	30	29	22	30	
	最低	4.1	4.6	1.3	-0.8	
	起日	25	1	5	5	
	最高平均	16.4	18.2	19.6	17.8	
	最高平年差	//	0.7	0.9	//	
	最低平均	7.9	8.9	7.1	5.9	
	最低平年差	//	1.1	0.7	//	
	積算気温	356	398	366	290	
	温	平均0 未満日数	0	0	0	0
		平均25 以上日数	0	0	0	0
		最高0 未満日数	0	0	0	0
最高25 以上日数		0	0	3	2	
最高30 以上日数		0	0	0	0	
最高35 以上日数		0	0	0	0	
最低0 未満日数		0	0	0	1	
最低25 以上日数		0	0	0	0	
日照	月計		193.5	155.8	159.5	
	平年比		107	103	//	
	0.1時間未満日数		6	6	7	
風向・風速	平均風速	3.4	1.9	1.5	2.6	
	最大風速	12	7	8.8	12	
	最大風速風向	W	N	SW	ENE	
	起日	26	18	9	18	
	最大瞬間風速			18.5		
	最大瞬間風速風向			SSW		
	起日			9		
	最多風向	S	N	NNE	NE	
	10m/s以上日数	2	0	0	4	
	15m/s以上日数	0	0	0	0	
	20m/s以上日数	0	0	0	0	
30m/s以上日数	0	0	0	0		
降水量	月計	133.0	131.0	119.0	123.0	
	平年比	//	121	92	//	
	最大日降水量	22.5	25.5	18.5	21.0	
	起日	24	24	24	9	
	最大1時間降水量	9.0	10.0	9.0	7.5	
	起日 時分	24 02:10	24 00:40	7 07:11	7 07:40	
	最大10分間降水量			2.5		
	起日 時分			7 06:48		
	1mm以上日数	8	8	9	9	
	10mm以上日数	7	7	6	7	
	30mm以上日数	0	0	0	0	
	50mm以上日数	0	0	0	0	
	70mm以上日数	0	0	0	0	
	100mm以上日数	0	0	0	0	

島根県内気象観測所配置図



19年10月1日現在

島根県地域気象観測所（アメダス）所在地一覧表

観測所	気温	降水量	日照	風向 風速	積雪	所在地	緯度	経度	海面上 の高さ
西郷						隠岐郡隠岐の島町西町大城（西郷測候所）	36°12.2'	133°20.0'	27m
西郷岬						隠岐郡隠岐の島町岬町字風の松（隠岐航空気象観測所）	36°10.8'	133°19.4'	92m
海士						隠岐郡海士町大字海士	36°05.8'	133°05.8'	3m
鹿島						松江市鹿島町北講武	35°31.2'	133°01.3'	5m
斐川						簸川郡斐川町大字沖州字反（出雲空港出張所）	35°24.8'	132°53.4'	2m
松江						松江市西津田（松江地方気象台）	35°27.4'	133°03.9'	17m
出雲						出雲市芦渡町	35°19.9'	132°43.8'	20m
大東						雲南市大東町下阿用	35°19.1'	132°57.9'	56m
伯太						安来市伯太町母里	35°21.0'	133°16.4'	23m
佐田						出雲市佐田町大呂	35°13.3'	132°43.4'	100m
大田						大田市大田町大田	35°11.5'	132°30.1'	15m
掛合						雲南市掛合町掛合	35°11.9'	132°49.0'	215m
横田						仁多郡奥出雲町稲原	35°10.4'	133°06.2'	369m
福光						大田市温泉津町福光	35°04.2'	132°19.9'	8m
赤名						飯石郡飯南町下赤名	35°00.1'	132°42.7'	444m
吾妻山						仁多郡奥出雲町大馬木	35°04.2'	133°02.2'	1012m
桜江						江津市桜江町川戸	34°57.4'	132°20.1'	25m
川本						邑智郡川本町川本	34°58.6'	132°29.5'	132m
浜田						浜田市大辻町（浜田特別地域気象観測所）	34°53.8'	132°04.2'	19m
瑞穂						邑智郡邑南町淀原	34°51.2'	132°31.8'	327m
三隅						浜田市三隅町三隅	34°47.3'	131°57.5'	11m
弥栄						浜田市弥栄町長安本郷	34°46.6'	132°06.5'	380m
波佐						浜田市金城町波佐	34°46.8'	132°11.8'	370m
高津						益田市内田町（石見空港出張所）	34°40.5'	131°47.4'	54m
益田						益田市あけぼの東町	34°40.6'	131°50.6'	4m
匹見						益田市匹見町匹見	34°34.3'	132°01.0'	259m
津和野						鹿足郡津和野町森村口	34°27.7'	131°46.2'	165m
吉賀						鹿足郡吉賀町七日市	34°23.3'	131°53.9'	250m

中国地方 1か月予報

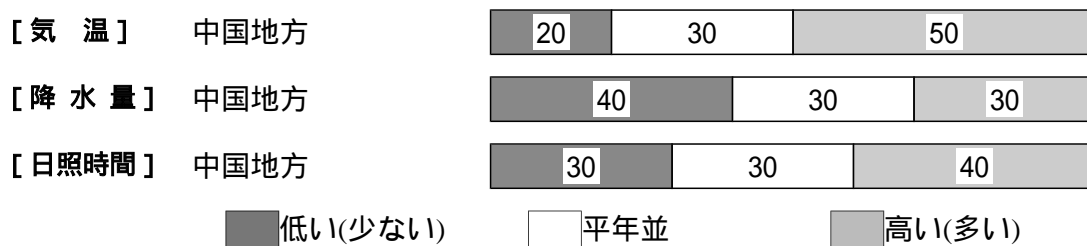
(4月26日から5月25日までの天候見通し)

平成20年4月25日
広島地方気象台発表

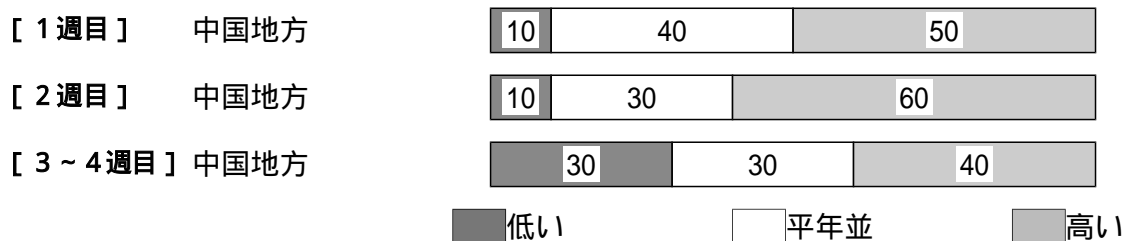
< 予想される向こう1か月の天候 >

向こう1か月の出現の可能性が最も大きい天候と特徴のある気温、降水量等の確率は以下のとおりです。
天気は数日の周期で変わるでしょう。1週目は平年に比べ晴れる日が多い見込みです。
向こう1か月の気温は、高い確率50%です。
週別の気温は、1週目は高い確率50%、2週目は高い確率60%です。

< 向こう1か月の気温、降水量、日照時間の各階級の確率 (%) >



< 気温経過の各階級の確率 (%) >



< 予報の対象期間 >

1か月 : 4月26日(土) ~ 5月25日(日)
1週目 : 4月26日(土) ~ 5月2日(金)
2週目 : 5月3日(土) ~ 5月9日(金)
3~4週目 : 5月10日(土) ~ 5月23日(金)

< 次回発表予定等 >

1か月予報 : 毎週金曜日 14時30分 次回は5月2日
3か月予報 : 5月22日(木) 14時

< 参考資料（平年並の範囲等） >

(1) 30 年平均値（向こう 1 か月の平均気温、降水量、日照時間と 1 週目、2 週目、3 ~ 4 週目の平均気温）

	気 温 ()	降 水 量 (mm)	日照時間 (時間)	気 温()		
				1 週目	2 週目	3 ~ 4 週目
松江	16.5	121.7	203.8	15.1	16.1	17.2
西郷	15.3	123.9	212.8	13.9	14.9	16.0
浜田	16.5	136.3	197.7	15.3	16.2	17.1
鳥取	16.7	123.2	197.0	15.3	16.3	17.4
米子	16.6	114.5	205.4	15.1	16.2	17.3
境	16.7	122.7	206.8	15.3	16.3	17.3
広島	18.3	159.3	199.2	16.9	17.8	19.0
呉	17.5	142.3	196.1	16.2	17.1	18.2
福山	17.1	109.5	204.6	15.6	16.6	17.9
岡山	18.3	112.9	196.4	16.8	17.8	19.0
津山	16.0	151.4	189.6	14.5	15.6	16.8

なお、気温、降水量、日照時間の「平年並」の範囲は、地点ごとに幾分違いはありますが、下に示した地域平均の「平年並」の範囲を参考にして下さい。

(2) 1971 ~ 2000 年のデータに基づいた向こう 1 か月地域平均の気温、降水量、日照時間の平年差(比)の「平年並」の範囲は次のとおりです。

	気温平年差()	降水量平年比(%)	日照時間平年比(%)
中国地方	-0.3 ~ +0.1	79 ~ 114	96 ~ 105
山陰	-0.3 ~ +0.1	76 ~ 116	96 ~ 105
山陽	-0.4 ~ +0.1	77 ~ 113	95 ~ 106

(3) この予報期間の 1 週目、2 週目、3 ~ 4 週目の地域平均の気温平年差の「平年並」の範囲は次のとおりです。

	1 週目	2 週目	3 ~ 4 週目
中国地方	-0.7 ~ +0.5	-0.5 ~ +0.5	-0.4 ~ +0.3
山陰	-0.7 ~ +0.6	-0.5 ~ +0.5	-0.3 ~ +0.4
山陽	-0.6 ~ +0.4	-0.5 ~ +0.4	-0.4 ~ +0.3

< 参考資料（利用上の注意） >

(1) 気温(降水量)等は、「低い(少ない)」「平年並」「高い(多い)」の 3 つの階級で予報します。階級の幅は、1971 ~ 2000 年の 30 年間に於ける各階級の出現率が等分(それぞれ 33%)となるように決めてあります(気候的出現率と呼びます)。

(2) 予報する確率の数値は、それぞれの階級が出現する可能性の大きさを表しています。予測資料の信頼性が大きい場合には気候的出現率から大きく隔たった 10%以下や 60%以上の確率を付けられますが、特定の階級を強調できない場合には気候的出現率と同じかそれと同程度(30%、40%)の確率しか付けられません。

(3) 晴れや雨などの天気日数は、平年の日数よりも多い(少ない)場合は「平年に比べて多い(少ない)」、また平年の日数と同程度に多い(少ない)場合には「平年と同様に多い(少ない)」と表現します。なお、単に多い(少ない)と表現した場合には対象期間の 2 分の 1 より多い(少ない)ことを意味します。