

# 島根県農業気象速報

平成20年4月中旬

島根県  
松江地方気象台

平成20年4月21日発行

## 気象概況 平成20年4月中旬

天気は周期的に変化したが、期間の後半は低気圧の通過により雨の日が続いた。

日付	天気概況	松江	西郷
11日	寒気の影響を受ける	曇後晴	曇
12日	寒気の影響を受ける	曇	曇
13日	南岸を低気圧が東進	曇一時雨	曇後一時雨
14日	高気圧に覆われる	曇後一時晴	晴
15日	高気圧に覆われる	晴一時薄曇	晴後一時薄曇
16日	西日本を低気圧がゆっくり東進	曇後雨	曇後時々雨
17日	西日本を低気圧がゆっくり東進	雨	雨
18日	紀伊半島付近を低気圧がゆっくり東進	雨	雨
19日	気圧の谷の影響を受ける	曇一時雨	曇時々晴
20日	高気圧に覆われる	晴一時曇	晴

### 気象官署の観測値(4月中旬)

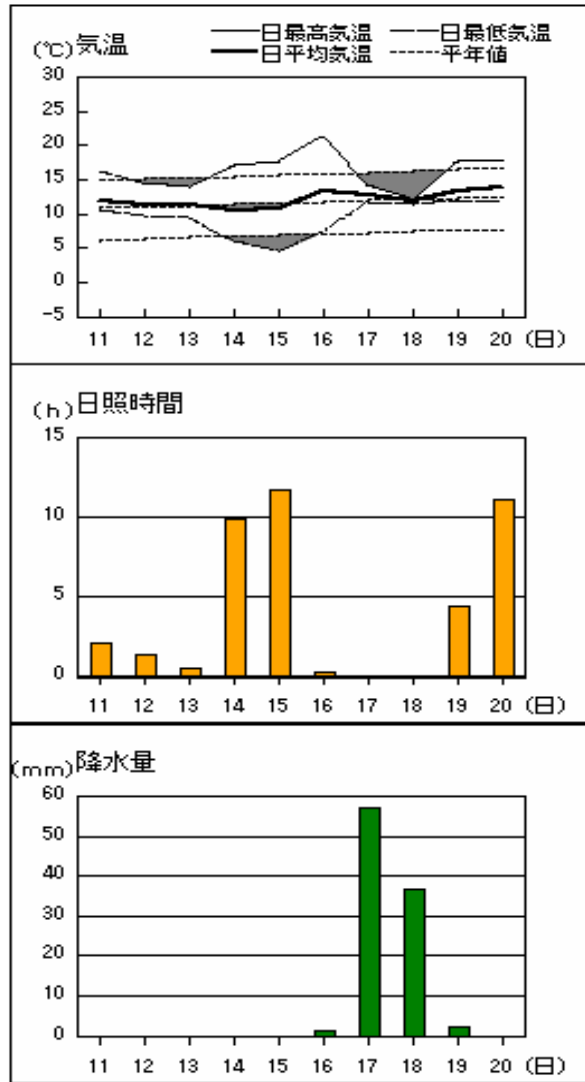
要素	気温						降水量		日照時間	
	平均		最高		最低		本年	平年	本年	平年
官署	本年	平年	本年	平年	本年	平年				
松江	12.8	12.7	16.7	18.2	9.7	7.8	63.5	39.9	34.9	61.0
浜田	12.9	13.2	16.8	17.5	9.5	8.6	32.0	41.7	44.3	60.9
西郷	12.1	11.7	16.3	16.3	9.4	6.6	97.0	37.3	40.8	66.0

平均気温は、全域「平年並」。降水量は、松江「多い」、浜田「平年並」、西郷「かなり多い」。日照時間は、松江、西郷「かなり少ない」、浜田「少ない」。

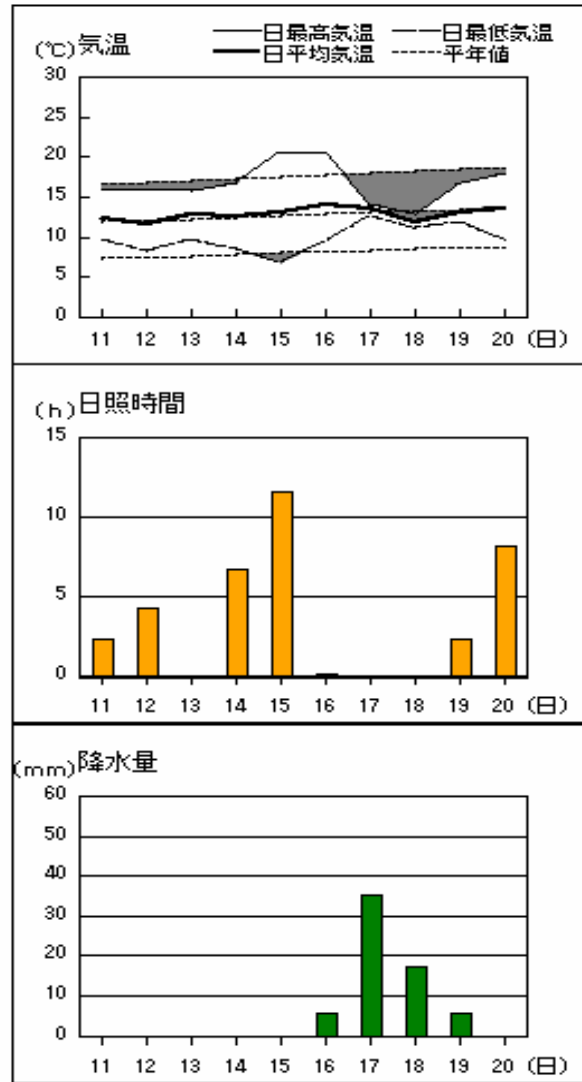
注：地上気象観測における平年の統計期間は、松江、浜田、西郷とも1971～2000年の30年間である。

アメダス 気象経過図：2008年4月11日-2008年4月20日

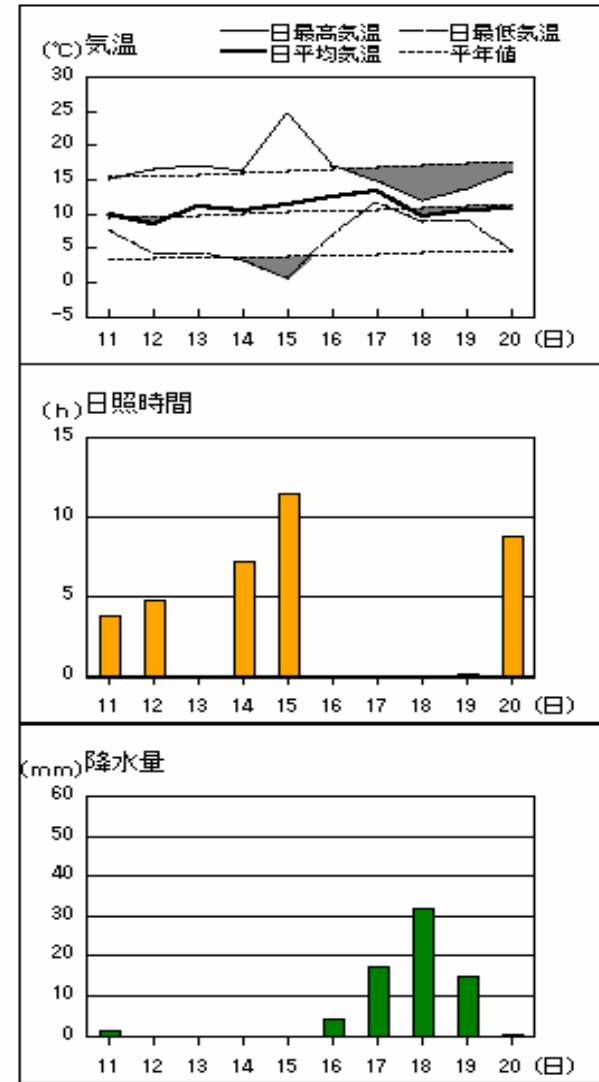
西郷



松江

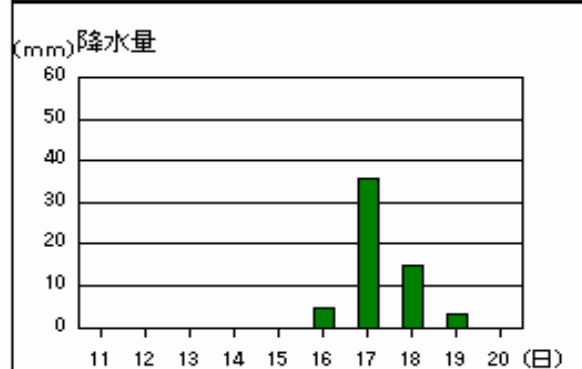
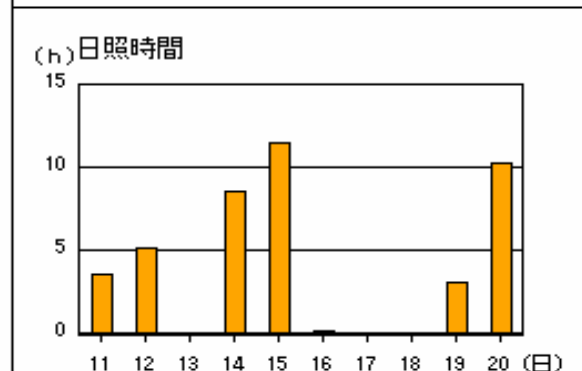
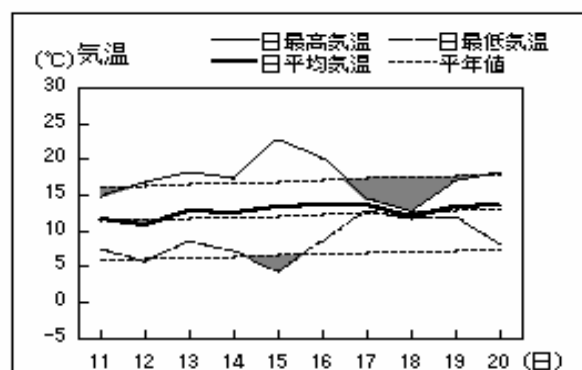


横田

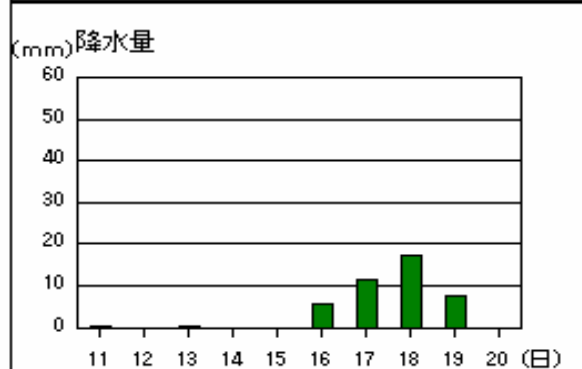
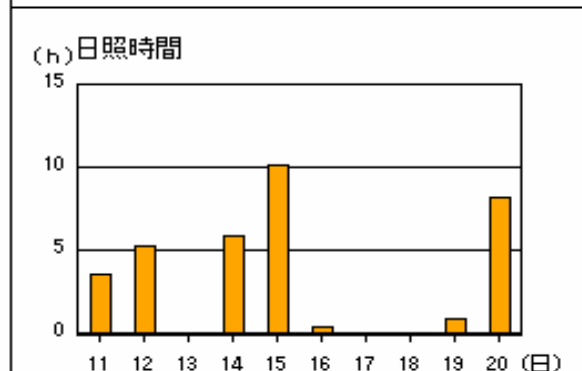
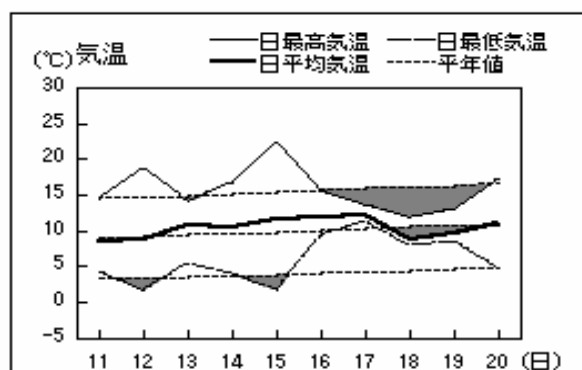


アメダス 気象経過図：2008年4月11日-2008年4月20日

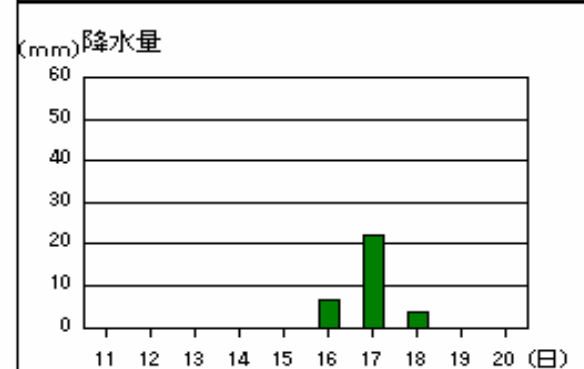
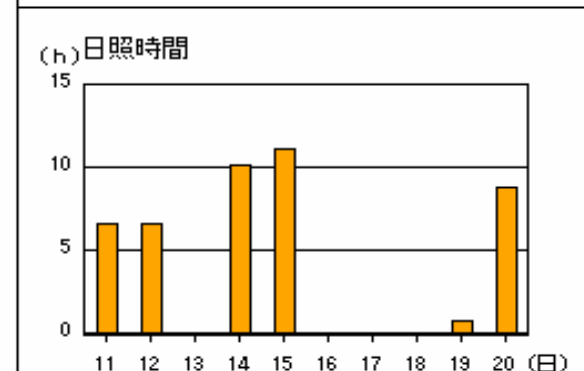
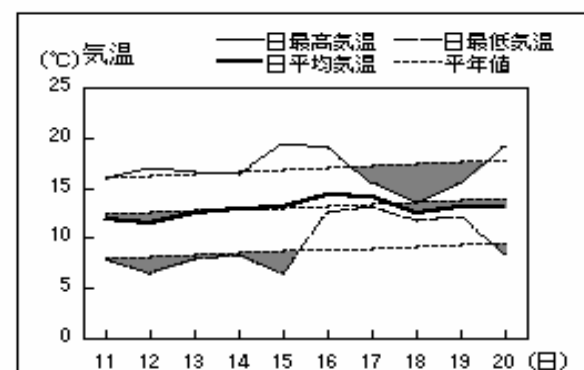
出雲



赤名

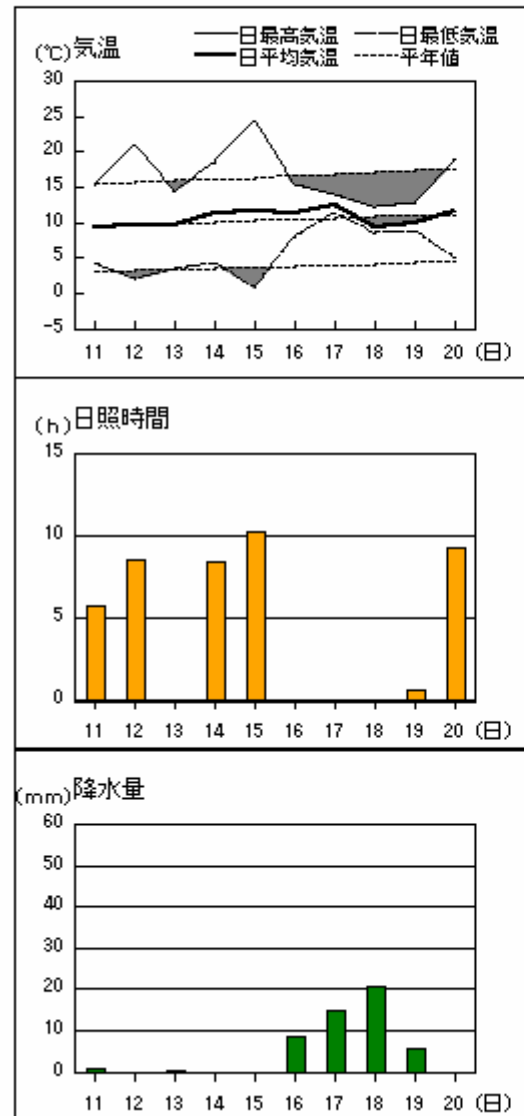


浜田

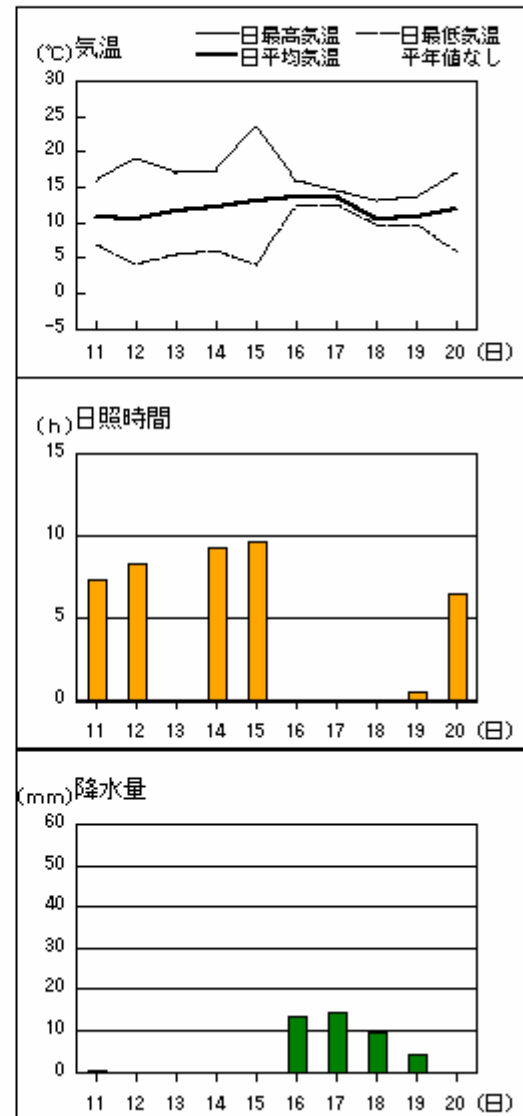


アメダス 気象経過図：2008年4月11日-2008年4月20日

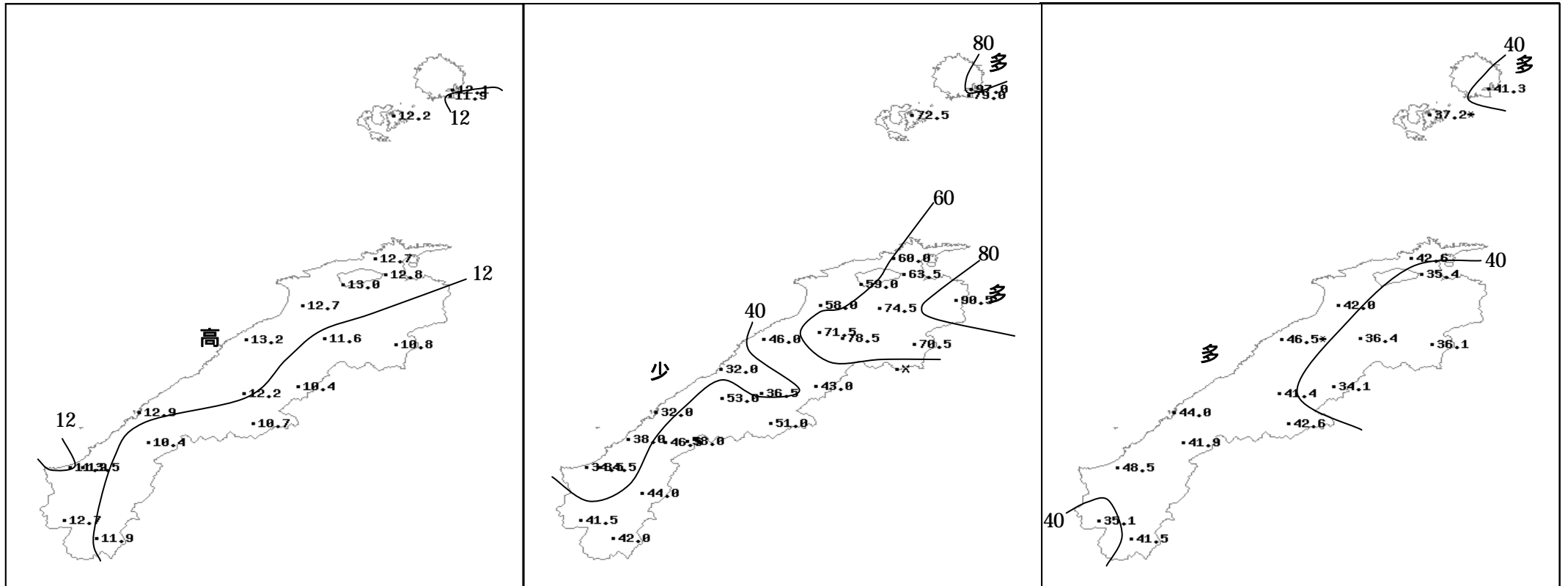
瑞穂



吉賀



## 2008年(平成20年)4月上旬の気象分布図



\* 印の数字は太陽式日射計の観測値を回転式日射計に換算した値です。

平均気温 ( °C )

降水量 ( mm )

日照時間 ( h )

# 地域気象観測旬報

2008年4月11日～20日 島根県 (68)  
(1/5)

観測所名	西郷									10 以上積算気温				121
	気温( )			風向・風速(m/s)						降水量(mm)			日照 (h)	
	平均	最高	最低	平均	最多	最大	風向	瞬間	風向	日計	1時間	10分		
11	11.9	16.2	10.4	2.6	NNW	4.6	NNW	9.8	NNW	0.0	0.0	0.0	2.1	
12	11.3	14.4	9.6	3.7	ENE	7.5	ENE	11	ENE	0.0	0.0	0.0	1.3	
13	11.4	14.0	9.3	4.0	ENE	7.4	ENE	10.6	E	0.0	0.0	0.0	0.5	
14	10.6	17.0	6.1	2.7	ENE	7.3	ENE	10.9	ENE	0.0	0.0	0.0	9.9	
15	10.7	17.7	4.6	2.2	NW	6.7	ENE	8.7	SSE	0.0	0.0	0.0	11.7	
16	13.3	21.2	7.3	2.2	NW	6.8	E	10.3	ESE	1.5	1.0	0.5	0.3	
17	12.8	14.3	11.7	7.1	ENE	11.4	ENE	17.1	ENE	57.0	7.0	2.0	0.0	
18	11.9	12.3	11.4	6.0	NNW	9.5	NNW	19.9	NNW	36.5	5.5	1.0	0.0	
19	13.2	17.7	11.8	3.9	NNE	7.7	NNW	15.7	NNW	2.0	1.5	0.5	4.4	
20	13.9	17.9	11.7	4.2	NE	7.8	NE	14.3	NE	0.0	0.0	0.0	11.1	
前半旬	11.2	15.9	8.0	3.0	ENE					0.0			25.5	
後半旬	13.0	16.7	10.8	4.7	NE					97.0			15.8	
旬	12.1	16.3	9.4	3.9	ENE					97.0			41.3	
平年差/比	+0.5	+0.7	+2.6							256			63	

観測所名	西郷岬									10 以上積算気温				119
	気温( )			風向・風速(m/s)						降水量(mm)			日照 (h)	
	平均	最高	最低	平均	最多	最大	風向	瞬間	風向	日計	1時間	10分		
11	11.0	13.1	9.9	3.1	NNW	7	NNW			0.5	0.5			
12	10.8	13.0	9.2	4.6	ENE	8	ENE			0.0	0.0			
13	10.8	12.5	9.6	4.5	ENE	7	NE			0.0	0.0			
14	10.9	14.6	7.5	3.7	ENE	7	ENE			0.0	0.0			
15	10.9	14.2	7.1	3.8	NE	8	NE			0.0	0.0			
16	14.1	19.6	9.3	3.1	NE	7	ESE			1.5	1.0			
17	12.4	13.4	11.3	8.0	ENE	11	NE			53.5	7.0			
18	11.6	12.0	11.1	7.2	NNW	12	N			22.0	4.5			
19	12.7	16.0	11.4	5.5	N	8	NNW			1.5	0.5			
20	13.3	16.3	11.1	6.4	NNE	10	NNE			0.0	0.0			
前半旬	10.9	13.5	8.7	3.9	ENE					0.5				
後半旬	12.8	15.5	10.8	6.0	N					78.5				
旬	11.9	14.5	9.8	5.0	NNW					79.0				
平年差/比	//	//	//							//				

観測所名	海士									10 以上積算気温				122
	気温( )			風向・風速(m/s)						降水量(mm)			日照 (h)	
	平均	最高	最低	平均	最多	最大	風向	瞬間	風向	日計	1時間	10分		
11	11.6	13.5	10.4	2.4	NNE	5	NNE			0.0	0.0		0.0	
12	11.6	14.5	9.2	2.3	E	5	ENE			0.0	0.0		1.3	
13	11.7	13.9	8.9	2.1	E	4	ENE			0.0	0.0		0.0	
14	11.3	15.4	4.5	1.8	NNE	4	ESE			0.0	0.0		8.2	
15	11.1	18.7	3.7	1.1	SE	4	E			0.0	0.0		11.7	
16	13.5	19.8	7.5	1.6	E	4	E			2.5	1.0		0.0	
17	13.1	14.0	11.7	4.2	E	7	ENE			60.5	6.0		0.0	
18	12.0	12.6	11.2	4.8	N	7	NNE			9.0	3.5		0.0	
19	13.1	15.8	11.9	4.2	NNE	6	NNE			0.5	1.0		2.3	
20	13.1	17.4	7.7	2.7	NNE	6	NNE			0.0	0.0		10.8	
前半旬	11.5	15.2	7.3	1.9	E					0.0			21.2	
後半旬	13.0	15.9	10.0	3.5	NNE					72.5			13.1	
旬	12.2	15.6	8.7	2.7	E					72.5			34.3	
平年差/比	+0.3	0.0	+1.4							201			57	

観測所名	鹿島									10 以上積算気温				127
	気温( )			風向・風速(m/s)						降水量(mm)			日照 (h)	
	平均	最高	最低	平均	最多	最大	風向	瞬間	風向	日計	1時間	10分		
11	11.9	14.0	8.0	1.9	N	3.6	N	10.2	NNW	0.0	0.0	0.0	1.0	
12	11.3	16.4	7.2	1.5	NE	5.4	NE	9.4	NE	0.0	0.0	0.0	4.3	
13	13.1	17.7	7.9	1.0	ENE	2.5	ESE	5.5	ESE	0.0	0.0	0.0	0.0	
14	12.2	16.7	6.1	1.7	N	5	NNW	9.2	NNW	0.0	0.0	0.0	11.1	
15	12.2	21.3	3.5	1.2	W	3.3	NNW	5.8	NNW	0.0	0.0	0.0	11.5	
16	13.2	19.9	7.1	0.9	NNE	4.4	ESE	7.4	ESE	6.0	1.5	0.5	0.7	
17	13.9	15.2	12.9	1.3	NNE	3.7	N	7.8	NNW	39.5	8.5	4.5	0.0	
18	12.2	13.0	11.7	2.8	NNW	6.1	NNE	12.8	W	13.5	3.0	1.0	0.0	
19	13.4	15.9	12.3	2.7	NNW	5.2	NNW	10.9	NW	1.0	0.5	0.5	3.5	
20	13.4	18.0	8.0	1.9	NNE	4	N	8.6	NNE	0.0	0.0	0.0	10.5	
前半旬	12.1	17.2	6.5	1.5	N					0.0			27.9	
後半旬	13.2	16.4	10.4	1.9	NNE					60.0			14.7	
旬	12.7	16.8	8.5	1.7	N					60.0			42.6	
平年差/比	+0.8	+0.4	+1.8							173			68	

なお、西郷岬、斐川、高津、吉賀の平年値はありません。

- ) : 統計値を求める対象となる資料の一部が欠けているが、その範囲が許容の範囲内の値。
- ] : 統計値を求める対象となる資料が、許容する範囲内の資料数を満たさず、十分な信頼を保障できない値である。
- × : 統計値を求める対象となる資料が、参考値もしくは欠測により全く統計値を求めることができない。

# 地域気象観測旬報

2008年4月11日～20日 島根県 (68)  
(2/5)

観測所名	斐川									10 以上積算気温			130
	気温( )			風向・風速(m/s)					降水量(mm)			日照(h)	
	平均	最高	最低	平均	最多	最大	風向	瞬間	風向	日計	1時間		
11	12.3	15.5	9.6	4.1	N	9	NNW			0.0	0.0		
12	11.4	15.9	7.5	5.0	E	10	ENE			0.0	0.0		
13	12.8	16.5	8.5	3.2	ENE	7	E			0.0	0.0		
14	12.8	16.2	7.5	3.5	NNE	8	E			0.0	0.0		
15	12.6	20.6	5.5	4.2	SSE	7	E			0.0	0.0		
16	14.0	19.8	9.2	3.8	ENE	7	SSE			5.5	1.5		
17	13.9	14.5	13.0	7.3	ENE	10	E			36.5	4.5		
18	12.4	13.3	11.8	9.9	NNW	14	NNW			15.5	4.0		
19	13.5	15.8	12.2	7.9	N	11	N			1.5	1.0		
20	13.8	18.0	8.7	4.8	ENE	8	ENE			0.0	0.0		
前半旬	12.4	16.9	7.7	4.0	ENE					0.0			
後半旬	13.5	16.3	11.0	6.7	ENE					59.0			
旬	13.0	16.6	9.4	5.4	ENE					59.0			
平年差/比	//	//	//							//	//		

観測所名	松江									10 以上積算気温			128
	気温( )			風向・風速(m/s)					降水量(mm)			日照(h)	
	平均	最高	最低	平均	最多	最大	風向	瞬間	風向	日計	1時間		
11	12.3	15.9	9.6	2.8	NW	6.4	NW	8.7	NNW	0.0	0.0	0.0	2.3
12	11.6	16.0	8.2	3.5	E	7	E	11.6	E	0.0	0.0	0.0	4.3
13	12.9	15.8	9.6	3.1	ESE	6.1	E	10.4	E	0.0	0.0	0.0	0.0
14	12.5	16.8	8.4	2.6	E	5.9	NE	8.8	E	0.0	0.0	0.0	6.7
15	13.0	20.6	6.8	2.9	ESE	6.7	ESE	9.7	ESE	0.0	0.0	0.0	11.5
16	13.9	20.5	9.5	2.2	ENE	6.9	ESE	10.8	SE	5.5	1.5	0.5	0.2
17	13.5	14.1	12.6	4.4	ENE	6.9	ENE	12.7	ENE	35.0	5.0	2.0	0.0
18	11.9	12.8	11.2	5.9	NW	9.5	NW	14.8	NW	17.5	3.5	1.0	0.0
19	13.1	16.8	11.8	4.4	NNW	7.1	NW	12.5	NNW	5.5	2.0	0.5	2.3
20	13.5	17.9	9.7	3.4	ENE	6.1	ENE	9.4	E	0.0	0.0	0.0	8.1
前半旬	12.5	17.0	8.5	3.0	E					0.0			24.8
後半旬	13.2	16.4	11.0	4.1	ENE					63.5			10.6
旬	12.8	16.7	9.7	3.5	E					63.5			35.4
平年差/比	+0.2	-0.8	+1.8							166			56

観測所名	出雲									10 以上積算気温			127
	気温( )			風向・風速(m/s)					降水量(mm)			日照(h)	
	平均	最高	最低	平均	最多	最大	風向	瞬間	風向	日計	1時間		
11	11.5	14.7	7.5	1.5	W	3	WNW			0.0	0.0		3.5
12	10.9	16.8	5.6	3.3	ENE	7	ENE			0.0	0.0		5.1
13	12.9	18.1	8.5	1.8	ENE	4	ENE			0.0	0.0		0.0
14	12.6	17.2	7.0	2.2	NE	6	NE			0.0	0.0		8.5
15	13.2	22.7	4.4	2.1	ESE	5	ENE			0.0	0.0		11.4
16	13.7	20.0	8.4	1.8	ENE	5	SSE			4.5	1.5		0.2
17	13.6	14.4	12.7	3.2	ENE	6	ENE			35.5	4.5		0.0
18	12.0	12.8	11.6	3.5	NW	7	N			15.0	3.5		0.0
19	13.3	16.9	11.8	3.2	NNE	5	N			3.0	0.5		3.1
20	13.6	18.2	8.3	3.2	ENE	7	ENE			0.0	0.0		10.2
前半旬	12.2	17.9	6.6	2.2	ENE					0.0			28.5
後半旬	13.2	16.5	10.6	3.0	ENE					58.0			13.5
旬	12.7	17.2	8.6	2.6	ENE					58.0			42.0
平年差/比	+0.7	+0.4	+2.1							163			69

観測所名	大田									10 以上積算気温			132
	気温( )			風向・風速(m/s)					降水量(mm)			日照(h)	
	平均	最高	最低	平均	最多	最大	風向	瞬間	風向	日計	1時間		
11	11.9	15.3	7.1	1.8	NNW	4	NNW			0.0	0.0		3.4
12	11.3	18.2	5.7	2.0	N	6	N			0.0	0.0		6.1
13	13.1	18.6	7.3	1.2	SE	3	SSW			0.0	0.0		0.1
14	13.3	18.1	7.5	1.8	N	4	N			0.0	0.0		10.9
15	13.9	22.9	5.7	2.2	SE	3	SE			0.0	0.0		11.1
16	15.3	19.7	11.3	1.3	SSE	5	SSE			6.5	1.0		0.3
17	14.1	15.5	13.0	0.5	N	3	N			29.5	5.0		0.0
18	12.1	13.0	11.5	3.4	NNW	5	N			8.0	2.5		0.0
19	13.3	17.0	11.8	3.0	N	5	N			2.0	1.0		1.2
20	13.4	18.8	8.1	2.1	N	6	N			0.0	0.0		10.2
前半旬	12.7	18.6	6.7	1.8	N					0.0			31.6
後半旬	13.6	16.8	11.1	2.1	N					46.0			11.7
旬	13.2	17.7	8.9	1.9	N					46.0			43.3
平年差/比	+0.5	+0.2	+1.3							128			75



# 地域気象観測旬報

2008年4月11日～20日 島根県 (68)  
(3/5)

観測所名	掛合										10 以上積算気温			107
	気温( )			風向・風速(m/s)						降水量(mm)			日照 (h)	
	平均	最高	最低	平均	最多	最大	風向	瞬間	風向	日計	1時間	10分		
11	10.2	14.8	6.7	1.5	NNW	5.7	NNW	9.3	NNW	0.0	0.0	0.0	3.1	
12	9.4	16.8	4.5	1.1	N	4.5	NNW	7.9	NNW	0.0	0.0	0.0	4.6	
13	11.5	18.3	4.7	0.9	NNW	3.8	S	8	SSW	1.5	1.5	1.5	0.0	
14	11.6	17.1	5.0	1.4	NNW	4.4	NNW	8.9	NNW	0.0	0.0	0.0	8.3	
15	12.1	23.5	2.5	1.3	NNW	5.1	NNW	8.2	NNW	0.0	0.0	0.0	10.4	
16	14.0	18.6	8.5	1.2	SSE	6.2	SSE	12.5	SSE	5.5	1.5	0.5	0.1	
17	12.9	14.0	12.0	0.8	NNW	2.4	NNW	3.8	NNW	24.0	4.5	2.0	0.0	
18	10.6	12.4	9.9	4.5	NNW	6.9	N	15	NNW	41.0	8.0	2.0	0.0	
19	11.5	14.7	10.5	3.2	NNW	5.8	NNW	11.5	NNW	6.5	2.0	1.0	1.1	
20	12.1	17.9	6.4	1.7	NNW	5.4	NW	12	NNW	0.0	0.0	0.0	8.8	
前半旬	11.0	18.1	4.7	1.2	NNW					1.5			26.4	
後半旬	12.2	15.5	9.5	2.3	NNW					77.0			10.0	
旬	11.6	16.8	7.1	1.8	NNW					78.5			36.4	
平年差/比	+0.4	0.0	+1.7							182			69	

観測所名	横田										10 以上積算気温			80
	気温( )			風向・風速(m/s)						降水量(mm)			日照 (h)	
	平均	最高	最低	平均	最多	最大	風向	瞬間	風向	日計	1時間	10分		
11	9.9	14.9	7.8	2.1	WNW	4.3	NNW	8.6	NNW	1.5	1.5	0.5	3.8	
12	8.6	16.4	4.2	1.2	ENE	4	NNE	8	NNE	0.0	0.0	0.0	4.8	
13	11.0	17.1	4.3	0.8	SW	3.5	SW	6.4	SW	0.0	0.0	0.0	0.0	
14	10.5	16.1	3.2	1.5	NNE	3.8	NNE	7.4	NNE	0.0	0.0	0.0	7.2	
15	11.4	24.7	0.7	0.7	E	3.9	NNE	7.7	NE	0.0	0.0	0.0	11.4	
16	12.4	17.1	6.7	1.3	E	4.6	S	9.9	S	4.0	1.0	0.5	0.0	
17	13.2	14.7	11.7	1.0	E	3.6	E	7.6	E	17.5	4.0	2.0	0.0	
18	9.8	11.8	8.7	3.2	WNW	6	NNW	13.9	NW	32.0	3.0	1.0	0.0	
19	10.4	13.6	9.0	2.6	NNW	4.6	NNW	10.8	NNW	15.0	2.5	1.0	0.2	
20	10.9	16.3	4.9	1.8	NE	4.3	NNE	9.7	N	0.5	0.5	0.5	8.7	
前半旬	10.3	17.8	4.0	1.3	WNW					1.5			27.2	
後半旬	11.3	14.7	8.2	2.0	NNW					69.0			8.9	
旬	10.8	16.3	6.1	1.6	WNW					70.5			36.1	
平年差/比	+0.7	+0.1	+2.4							177			64	

観測所名	赤名										10 以上積算気温			68
	気温( )			風向・風速(m/s)						降水量(mm)			日照 (h)	
	平均	最高	最低	平均	最多	最大	風向	瞬間	風向	日計	1時間	10分		
11	8.6	14.4	4.4	1.6	N	4.4	N	11.2	NW	0.5	0.5	0.5	3.6	
12	8.9	18.8	1.6	0.9	N	3.7	NNE	6.4	NNE	0.0	0.0	0.0	5.2	
13	10.8	14.2	5.5	0.7	SE	2.9	SE	5.9	SE	0.5	0.5	0.5	0.0	
14	10.6	16.6	4.0	1.5	N	3.7	N	9.7	NNE	0.0	0.0	0.0	5.8	
15	11.7	22.4	1.6	1.0	SSE	3.3	SE	6.6	SE	0.0	0.0	0.0	10.1	
16	11.9	15.6	9.5	1.0	ESE	4.7	SE	9.1	SSE	5.5	1.0	0.5	0.4	
17	12.3	13.5	11.4	0.9	ESE	3.6	SE	10	SSE	11.5	2.0	1.0	0.0	
18	8.9	11.8	7.9	3.2	N	5.6	N	11.7	N	17.5	2.0	0.5	0.0	
19	9.7	13.1	8.6	2.6	N	4.1	NNW	9.2	N	7.5	2.0	0.5	0.9	
20	11.0	17.3	4.8	2.1	N	5.3	N	10.3	NNE	0.0	0.0	0.0	8.1	
前半旬	10.1	17.3	3.4	1.1	N					1.0			24.7	
後半旬	10.8	14.3	8.4	2.0	N					42.0			9.4	
旬	10.4	15.8	5.9	1.6	N					43.0			34.1	
平年差/比	+0.7	+0.6	+2.2							91			65	

観測所名	川本										10 以上積算気温			122
	気温( )			風向・風速(m/s)						降水量(mm)			日照 (h)	
	平均	最高	最低	平均	最多	最大	風向	瞬間	風向	日計	1時間	10分		
11	10.8	15.9	6.7	1.2	N	3	N			0.0	0.0		4.0	
12	10.9	20.3	5.5	1.1	N	4	NNW			0.0	0.0		6.8	
13	11.8	16.3	5.6	0.9	E	2	NNE			0.0	0.0		0.0	
14	12.5	18.5	6.5	1.2	N	3	N			0.0	0.0		9.7	
15	13.1	24.2	4.8	0.8	WNW	3	WSW			0.0	0.0		10.2	
16	13.2	17.5	9.0	1.3	NNW	3	NNE			6.5	1.0		0.3	
17	14.1	15.2	12.8	1.2	NNW	3	W			11.0	1.5		0.0	
18	11.1	13.5	10.2	2.0	NNW	4	NNW			15.0	2.5		0.0	
19	11.7	15.1	10.5	1.5	NNW	4	NNW			4.0	1.0		1.6	
20	12.8	20.3	7.3	1.3	NNE	4	NNE			0.0	0.0		8.8	
前半旬	11.8	19.0	5.8	1.0	N					0.0			30.7	
後半旬	12.6	16.3	10.0	1.5	NNW					36.5			10.7	
旬	12.2	17.7	7.9	1.3	NNW					36.5			41.4	
平年差/比	+0.8	+0.3	+2.3							93			77	

# 地域気象観測旬報

2008年4月11日～20日 島根県 (68)  
(4/5)

観測所名	浜田									10 以上積算気温			129
日付	気温( )			風向・風速(m/s)					降水量(mm)			日照(h)	
	平均	最高	最低	平均	最多	最大	風向	瞬間	風向	日計	1時間		10分
11	11.8	15.9	7.9	3.7	NNE	7.7	NNE	13.3	NNE	0.0	0.0	0.0	6.6
12	11.4	17.0	6.4	3.7	ENE	7.4	NE	12.4	NNE	0.0	0.0	0.0	6.6
13	12.5	16.6	7.9	1.7	ENE	3	ENE	4.8	NW	0.0	0.0	0.0	0.0
14	12.8	16.4	8.2	3.5	NE	6.8	N	11.5	NNE	0.0	0.0	0.0	10.1
15	13.1	19.4	6.4	2.4	ENE	3.5	NNE	5.6	N	0.0	0.0	0.0	11.1
16	14.3	19.0	12.5	2.8	ENE	4.4	E	7.9	SE	6.5	1.0	0.5	0.0
17	14.2	15.6	13.1	3.2	ENE	6.2	SW	8.5	NNE	22.0	5.0	1.5	0.0
18	12.5	13.5	11.7	5.9	NNE	11.8	NNE	18.8	N	3.5	3.0	1.0	0.0
19	13.2	15.6	12.0	5.6	NNE	8	NNE	13.8	N	0.0	0.0	0.0	0.8
20	13.1	19.1	8.4	4.8	ENE	11.6	NNE	17.3	NNE	0.0	0.0	0.0	8.8
前半旬	12.3	17.1	7.4	3.0	ENE					0.0			34.4
後半旬	13.5	16.6	11.5	4.5	NNE					32.0			9.6
旬	12.9	16.8	9.5	3.7	ENE					32.0			44.0
平年差/比	0.0	+0.1	+0.9							86			69

観測所名	瑞穂									10 以上積算気温			59
日付	気温( )			風向・風速(m/s)					降水量(mm)			日照(h)	
	平均	最高	最低	平均	最多	最大	風向	瞬間	風向	日計	1時間		10分
11	9.4	15.4	4.2	1.6	WNW	4	WNW			1.0	0.5		5.7
12	9.8	20.9	2.1	0.8	WNW	4	WNW			0.0	0.0		8.5
13	9.8	14.4	3.4	0.7	NE	3	NE			0.5	0.5		0.0
14	11.3	18.3	4.4	1.4	WNW	4	WNW			0.0	0.0		8.4
15	11.7	24.5	0.8	1.1	E	4	WNW			0.0	0.0		10.2
16	11.4	15.4	8.0	1.8	E	4	E			8.5	1.5		0.0
17	12.6	14.0	11.4	1.5	E	3	E			15.0	3.0		0.0
18	9.3	12.2	8.4	2.5	WNW	4	WNW			20.5	2.5		0.0
19	9.9	12.8	8.7	1.8	NW	3	NW			5.5	1.0		0.6
20	11.6	19.0	5.0	1.3	NE	4	NE			0.0	0.0		9.2
前半旬	10.4	18.7	3.0	1.1	WNW					1.5			32.8
後半旬	11.0	14.7	8.3	1.8	NW					49.5			9.8
旬	10.7	16.7	5.6	1.5	WNW					51.0			42.6
平年差/比	+0.6	+0.4	+2.1							116			74

観測所名	弥栄									10 以上積算気温			68
日付	気温( )			風向・風速(m/s)					降水量(mm)			日照(h)	
	平均	最高	最低	平均	最多	最大	風向	瞬間	風向	日計	1時間		10分
11	9.1	15.4	3.8	2.2	N	5.5	N	9.5	N	0.0	0.5	0.0	5.8
12	8.7	18.6	2.3	2.2	NNE	5.3	NNE	7.7	N	0.0	0.0	0.0	8.1
13	10.4	17.3	3.2	0.9	N	3.5	NNW	5.3	NNW	0.0	0.0	0.0	0.0
14	10.1	16.0	3.2	2.4	N	5.9	N	10.1	NNE	0.0	0.0	0.0	9.6
15	11.2	21.7	1.1	1.8	N	4.3	N	6.5	N	0.0	0.0	0.0	10.7
16	12.7	15.7	8.8	1.5	N	5.9	SE	15.5	SE	7.0	1.5	0.5	0.0
17	12.8	15.2	11.3	1.1	WSW	2.6	NNE	5.5	ESE	15.5	3.0	1.0	0.0
18	9.2	12.1	8.3	5.1	N	8.4	N	16.5	N	20.5	4.5	1.5	0.0
19	9.7	12.2	8.4	4.3	N	6.8	N	12.4	NNE	3.5	1.5	0.5	0.4
20	10.5	15.7	4.1	3.0	N	7.6	N	11.3	N	0.0	0.0	0.0	7.3
前半旬	9.9	17.8	2.7	1.9	N					0.0			34.2
後半旬	11.0	14.2	8.2	3.0	N					46.5			7.7
旬	10.4	16.0	5.5	2.5	N					46.5			41.9
平年差/比	+0.3	+0.4	+1.5							112			73

観測所名	高津									10 以上積算気温			119
日付	気温( )			風向・風速(m/s)					降水量(mm)			日照(h)	
	平均	最高	最低	平均	最多	最大	風向	瞬間	風向	日計	1時間		10分
11	11.1	13.6	6.9	3.2	NNE	5	NNE			0.0	0.0		
12	10.1	14.6	5.8	2.8	NNE	6	NNE			0.0	0.0		
13	11.3	14.7	6.9	1.9	SSE	4	S			0.0	0.0		
14	11.7	15.0	7.7	3.0	NNE	6	NNE			0.0	0.0		
15	11.9	15.8	6.3	2.8	SSE	5	S			0.0	0.0		
16	14.0	16.7	11.3	2.0	SSE	5	S			14.5	2.0		
17	13.0	14.2	12.1	2.0	WNW	5	NW			17.5	3.5		
18	11.7	12.9	11.0	4.2	N	7	NW			2.5	1.5		
19	12.1	13.8	11.0	3.8	N	6	NNE			0.0	0.0		
20	11.9	15.5	6.8	3.2	NE	8	NNE			0.0	0.0		
前半旬	11.2	14.7	6.7	2.7	NNE					0.0			
後半旬	12.5	14.6	10.4	3.0	N					34.5			
旬	11.9	14.7	8.6	2.9	NNE					34.5			
平年差/比	//	//	//							//			

# 地域気象観測旬報

2008年4月11日～20日 島根県 (68)  
(5/5)

観測所名	益田									10 以上積算気温			135
日付	気温( )			風向・風速(m/s)					降水量(mm)			日照 (h)	
	平均	最高	最低	平均	最多	最大	風向	瞬間	風向	日計	1時間		10分
11	12.4	15.5	8.7	2.2	N	4	N			0.0	0.0		7.4
12	12.0	16.6	7.1	1.7	SE	4	NNE			0.0	0.0		8.5
13	12.7	16.1	8.2	1.0	NNW	2	NNE			0.0	0.0		0.1
14	13.4	17.0	8.9	2.0	N	5	N			0.0	0.0		9.7
15	13.5	18.3	7.0	1.3	NNW	2	SSE			0.0	0.0		11.7
16	15.0	18.3	13.3	1.0	ESE	3	ESE			13.5	1.5		0.0
17	14.6	15.8	13.5	1.0	W	3	N			16.0	3.5		0.0
18	13.3	14.3	12.6	3.5	N	7	N			5.0	2.0		0.0
19	13.8	16.4	12.6	3.4	N	5	N			0.0	0.0		1.5
20	13.8	18.3	8.6	2.3	NNE	6	N			0.0	0.0		9.6
前半旬	12.8	16.7	8.0	1.6	N					0.0			37.4
後半旬	14.1	16.6	12.1	2.2	N					34.5			11.1
旬	13.5	16.7	10.1	1.9	N					34.5			48.5
平年差/比	+0.7	-0.5	+2.4							105			76

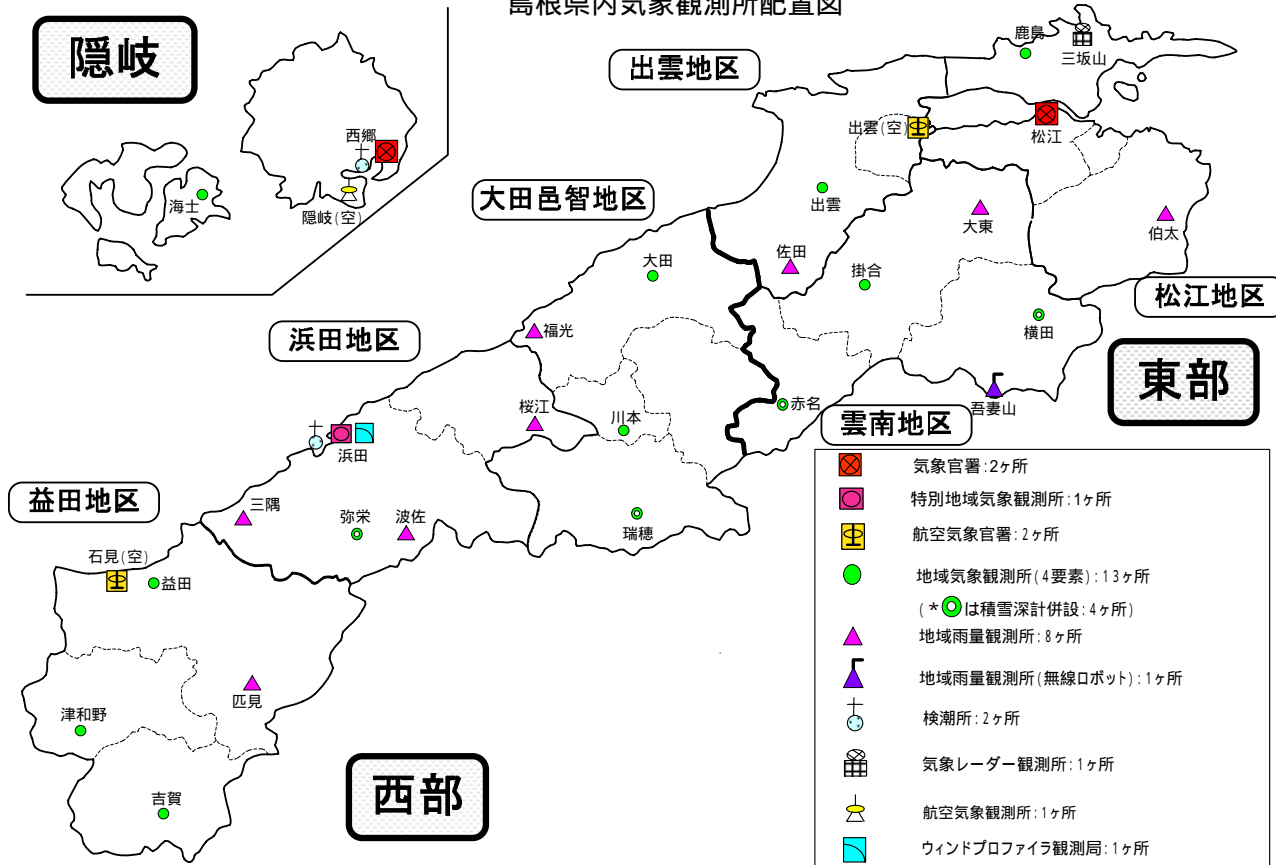
観測所名	津和野									10 以上積算気温			127
日付	気温( )			風向・風速(m/s)					降水量(mm)			日照 (h)	
	平均	最高	最低	平均	最多	最大	風向	瞬間	風向	日計	1時間		10分
11	12.0	18.3	9.0	1.6	NNE	5	NE	8.6	NE	0.0	0.5	0.0	6.4
12	12.0	20.0	7.5	1.3	S	3.9	NE	8	NE	0.0	0.0	0.0	6.5
13	12.2	18.9	6.2	0.9	SSW	3.8	N	6.2	N	0.0	0.0	0.0	0.1
14	13.0	19.1	7.0	1.6	NNE	5.1	NNE	10.3	NNE	0.0	0.0	0.0	7.7
15	13.7	24.6	3.9	1.1	S	3.4	N	7.5	NE	0.0	0.0	0.0	9.9
16	14.3	17.4	12.2	1.2	WSW	4	SW	11.1	SW	9.5	3.0	1.0	0.0
17	13.9	14.9	12.9	0.5	NE	2.5	SSW	5.3	WNW	15.0	3.0	1.5	0.0
18	11.7	13.4	10.7	2.9	NNE	5.3	NNE	12.4	NE	17.0	4.5	1.5	0.0
19	12.0	15.2	10.8	2.5	NNE	4.5	NNE	10.2	NE	0.0	0.0	0.0	0.4
20	12.5	18.6	7.4	1.6	NNE	4.4	NNE	11.3	NE	0.0	0.0	0.0	4.1
前半旬	12.6	20.2	6.7	1.3	NNE					0.0			30.6
後半旬	12.9	15.9	10.8	1.7	NNE					41.5			4.5
旬	12.7	18.0	8.8	1.5	NNE					41.5			35.1
平年差/比	+0.5	-0.3	+2.5							101			68

観測所名	吉賀									10 以上積算気温			119
日付	気温( )			風向・風速(m/s)					降水量(mm)			日照 (h)	
	平均	最高	最低	平均	最多	最大	風向	瞬間	風向	日計	1時間		10分
11	10.9	15.9	6.7	4.2	ENE	9	ENE			0.5	1.0		7.3
12	10.5	19.0	4.1	2.0	NE	7	ENE			0.0	0.0		8.3
13	11.6	17.0	5.3	0.9	NE	3	WSW			0.0	0.0		0.0
14	12.1	17.4	6.0	3.0	ENE	7	ENE			0.0	0.0		9.3
15	13.1	23.6	4.1	1.3	NE	5	NNW			0.0	0.0		9.6
16	13.5	15.8	12.1	2.6	WSW	7	WSW			13.5	2.5		0.0
17	13.5	14.6	12.4	2.3	SSW	5	ENE			14.5	3.0		0.0
18	10.6	13.1	9.6	7.7	ENE	12	ENE			9.5	3.0		0.0
19	10.9	13.5	9.8	4.8	NNE	8	ENE			4.0	1.0		0.5
20	11.9	16.9	6.0	3.2	NE	8	ENE			0.0	0.0		6.5
前半旬	11.6	18.6	5.2	2.3	NE					0.5			34.5
後半旬	12.1	14.8	10.0	4.1	ENE					41.5			7.0
旬	11.9	16.7	7.6	3.2	ENE					42.0			41.5
平年差/比	//	//	//							//			//





島根県内気象観測所配置図



19年10月1日現在

島根県地域気象観測所（アメダス）所在地一覧表

観測所	気温	降水量	日照	風向 風速	積雪	所在地	緯度	経度	海面上 の高さ
西郷						隠岐郡隠岐の島町西町大城（西郷測候所）	36°12.2'	133°20.0'	27m
西郷岬						隠岐郡隠岐の島町岬町字風の松（隠岐航空気象観測所）	36°10.8'	133°19.4'	92m
海士						隠岐郡海士町大字海士	36°05.8'	133°05.8'	3m
鹿島						松江市鹿島町北講武	35°31.2'	133°01.3'	5m
斐川						簸川郡斐川町大字沖州字反（出雲空港出張所）	35°24.8'	132°53.4'	2m
松江						松江市西津田（松江地方気象台）	35°27.4'	133°03.9'	17m
出雲						出雲市芦渡町	35°19.9'	132°43.8'	20m
大東						雲南市大東町下阿用	35°19.1'	132°57.9'	56m
伯太						安来市伯太町母里	35°21.0'	133°16.4'	23m
佐田						出雲市佐田町大呂	35°13.3'	132°43.4'	100m
大田						大田市大田町大田	35°11.5'	132°30.1'	15m
掛合						雲南市掛合町掛合	35°11.9'	132°49.0'	215m
横田						仁多郡奥出雲町稲原	35°10.4'	133°06.2'	369m
福光						大田市温泉津町福光	35°04.2'	132°19.9'	8m
赤名						飯石郡飯南町下赤名	35°00.1'	132°42.7'	444m
吾妻山						仁多郡奥出雲町大馬木	35°04.2'	133°02.2'	1012m
桜江						江津市桜江町川戸	34°57.4'	132°20.1'	25m
川本						邑智郡川本町川本	34°58.6'	132°29.5'	132m
浜田						浜田市大辻町（浜田特別地域気象観測所）	34°53.8'	132°04.2'	19m
瑞穂						邑智郡邑南町淀原	34°51.2'	132°31.8'	327m
三隅						浜田市三隅町三隅	34°47.3'	131°57.5'	11m
弥栄						浜田市弥栄町長安本郷	34°46.6'	132°06.5'	380m
波佐						浜田市金城町波佐	34°46.8'	132°11.8'	370m
高津						益田市内田町（石見空港出張所）	34°40.5'	131°47.4'	54m
益田						益田市あけぼの東町	34°40.6'	131°50.6'	4m
匹見						益田市匹見町匹見	34°34.3'	132°01.0'	259m
津和野						鹿足郡津和野町森村口	34°27.7'	131°46.2'	165m
吉賀						鹿足郡吉賀町七日市	34°23.3'	131°53.9'	250m

# 中国地方 1か月予報

(4月19日から5月18日までの天候見通し)

平成20年4月18日  
広島地方気象台発表

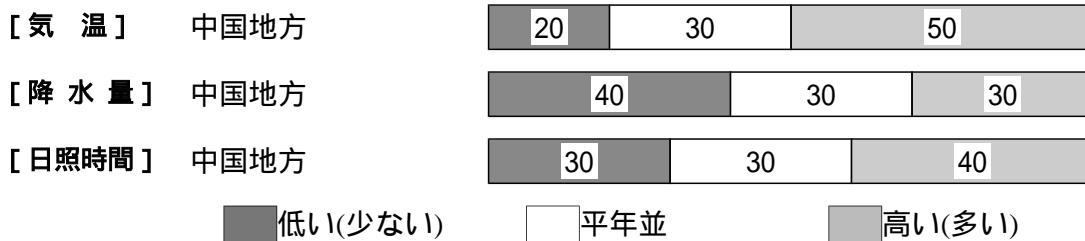
## <予想される向こう1か月の天候>

向こう1か月の出現の可能性が最も大きい天候と特徴のある気温、降水量等の確率は以下のとおりです。  
天気は数日の周期で変わるでしょう。

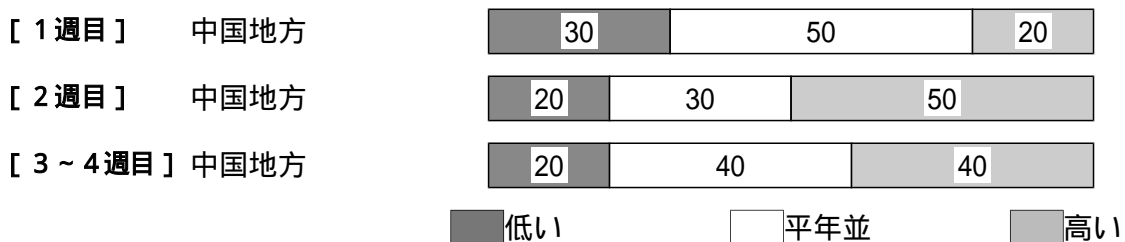
向こう1か月の気温は、高い確率50%です。

週別の気温は、1週目は平年並の確率50%、2週目は高い確率50%、3~4週目は平年並または高い確率ともに40%です。

## <向こう1か月の気温、降水量、日照時間の各階級の確率(%)>



## <気温経過の各階級の確率(%)>



## <予報の対象期間>

1か月 : 4月19日(土) ~ 5月18日(日)  
1週目 : 4月19日(土) ~ 4月25日(金)  
2週目 : 4月26日(土) ~ 5月2日(金)  
3~4週目 : 5月3日(土) ~ 5月16日(金)

## <次回発表予定等>

1か月予報: 毎週金曜日 14時30分 次回は4月25日  
3か月予報: 4月24日(木) 14時

< 参考資料（平年並の範囲等） >

（ 1 ） 30 年平均値（向こう 1 か月の平均気温、降水量、日照時間と 1 週目、2 週目、3 ～ 4 週目の平均気温）

	気 温 ( )	降 水 量 (mm)	日照時間 (時間)	気 温( )		
				1 週目	2 週目	3 ～ 4 週目
松江	15.7	119.0	199.7	14.0	15.1	16.5
西郷	14.5	124.2	209.3	12.9	13.9	15.3
浜田	15.7	132.5	193.0	14.3	15.3	16.5
鳥取	15.8	119.1	192.9	14.1	15.3	16.7
米子	15.7	113.1	200.5	14.0	15.1	16.5
境	15.8	121.4	201.9	14.2	15.3	16.6
広島	17.4	159.9	196.2	15.8	16.9	18.2
呉	16.7	143.5	193.0	15.1	16.2	17.5
福山	16.2	107.3	201.4	14.5	15.6	17.1
岡山	17.3	109.5	194.1	15.6	16.8	18.2
津山	15.1	146.8	187.5	13.4	14.5	16.0

なお、気温、降水量、日照時間の「平年並」の範囲は、地点ごとに幾分違いはありますが、下に示した地域平均の「平年並」の範囲を参考にして下さい。

（ 2 ） 1971 ～ 2000 年のデータに基づいた向こう 1 か月地域平均の気温、降水量、日照時間の平年差（比）の「平年並」の範囲は次のとおりです。

	気温平年差( )	降水量平年比(%)	日照時間平年比(%)
中国地方	-0.3 ～ +0.2	82 ～ 115	97 ～ 106
山陰	-0.3 ～ +0.2	80 ～ 115	96 ～ 106
山陽	-0.4 ～ +0.2	82 ～ 115	97 ～ 106

（ 3 ） この予報期間の 1 週目、2 週目、3 ～ 4 週目の地域平均の気温平年差の「平年並」の範囲は次のとおりです。

	1 週目	2 週目	3 ～ 4 週目
中国地方	-0.7 ～ +0.5	-0.7 ～ +0.5	-0.4 ～ +0.2
山陰	-0.7 ～ +0.6	-0.7 ～ +0.6	-0.4 ～ +0.2
山陽	-0.6 ～ +0.6	-0.6 ～ +0.4	-0.5 ～ +0.2

< 参考資料（利用上の注意） >

（ 1 ） 気温（降水量）等は、「低い（少ない）」「平年並」「高い（多い）」の 3 つの階級で予報します。階級の幅は、1971 ～ 2000 年の 30 年間に於ける各階級の出現率が等分（それぞれ 33%）となるように決めてあります（気候的出現率と呼びます）。

（ 2 ） 予報する確率の数値は、それぞれの階級が出現する可能性の大きさを表しています。予測資料の信頼性が大きい場合には気候的出現率から大きく隔たった 10% 以下や 60% 以上の確率を付けられますが、特定の階級を強調できない場合には気候的出現率と同じかそれと同程度（30%、40%）の確率しか付けられません。

（ 3 ） 晴れや雨などの天気日数は、平年の日数よりも多い（少ない）場合は「平年に比べて多い（少ない）」、また平年の日数と同程度に多い（少ない）場合には「平年と同様に多い（少ない）」と表現します。なお、単に多い（少ない）と表現した場合には対象期間の 2 分の 1 より多い（少ない）ことを意味します。