

島根県農業気象速報

平成20年2月上旬

島根県
松江地方気象台

平成20年2月12日発行

気象概況 平成20年2月上旬

この期間は、冬型の気圧配置となり、寒気の影響を受けて雨や雪となる日が多かった。

| 日付 | 天気概況 | 松江 | 西郷 |
|-----|------------|------------------|------------------|
| 1日 | 寒気の影響を受ける | みぞれ時々雪一時雨 | 晴時々曇 |
| 2日 | 寒気の影響を受ける | 曇 | 曇後時々雨 |
| 3日 | 南岸を低気圧が北東進 | 雨一時曇 | 曇時々雨 |
| 4日 | 寒気の影響を受ける | 雨時々曇 | 雨時々曇一時雪、あられを伴う |
| 5日 | 寒気の影響を受ける | 曇時々雨 | 曇一時雨 |
| 6日 | 山陰沖を低気圧が東進 | 曇時々みぞれ一時雨、あられを伴う | 雨時々曇一時みぞれ、あられを伴う |
| 7日 | 冬型の気圧配置となる | 雪時々みぞれ一時曇、あられを伴う | 雨時々曇一時雪、みぞれを伴う |
| 8日 | 冬型の気圧配置となる | 曇時々雨一時雪 | 晴時々曇一時雪 |
| 9日 | 日本海を低気圧が東進 | 曇時々雨後一時晴 | 曇時々雨一時みぞれ、あられを伴う |
| 10日 | 寒気の影響を受ける | 曇時々晴一時雨 | 晴一時雨 |

注：日別の天気は松江地方气象台、西郷測候所での天気概況（日中06時から18時）を示す。浜田の天気概況については、浜田測候所の10月1日からの無人化のため無い。

気象官署の観測値(2月上旬)

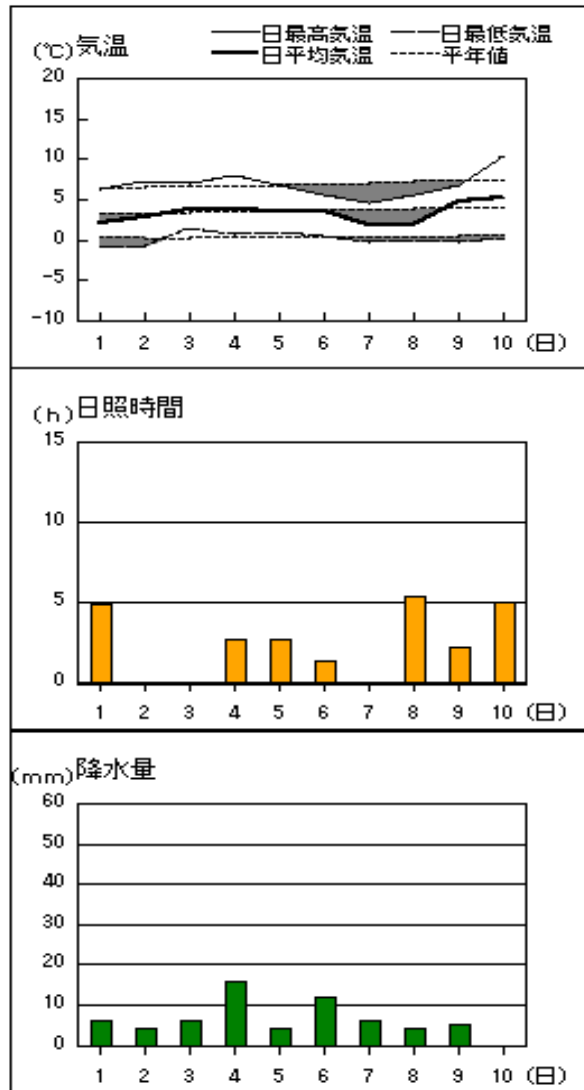
| 要素 | 気温 | | | | | | 降水量 | | 日照時間 | |
|----|-----|-----|-----|-----|-----|-----|------|------|------|------|
| | 平均 | | 最高 | | 最低 | | 本年 | 平年 | 本年 | 平年 |
| 官署 | 本年 | 平年 | 本年 | 平年 | 本年 | 平年 | | | | |
| 松江 | 3.0 | 3.7 | 6.7 | 7.5 | 0.7 | 0.4 | 70.0 | 46.1 | 13.9 | 26.1 |
| 浜田 | 5.1 | 5.2 | 8.4 | 8.4 | 2.0 | 2.1 | 50.5 | 27.5 | 16.5 | 23.8 |
| 西郷 | 3.3 | 3.3 | 7.1 | 6.9 | 0.1 | 0.0 | 63.0 | 40.8 | 24.3 | 30.8 |

平均気温は、松江「低い」、浜田・西郷「平年並」。降水量は、全域「多い」。日照時間は、松江「かなり少ない」、浜田・西郷「少ない」。

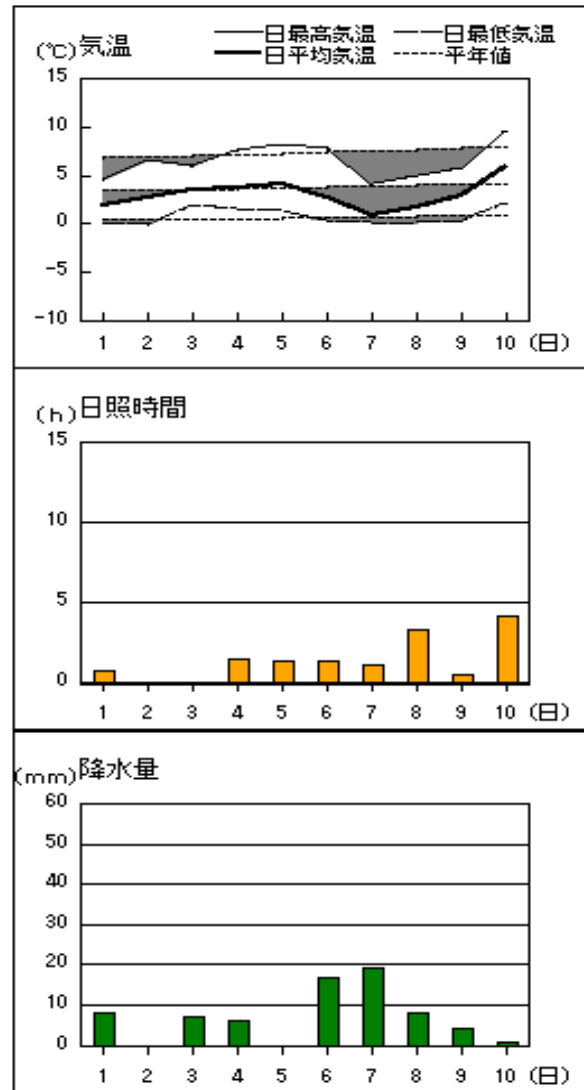
注：地上気象観測における平年の統計期間は、松江、浜田、西郷とも1971～2000年の30年間である。

アメダス 気象経過図：2008年2月1日-2008年2月10日

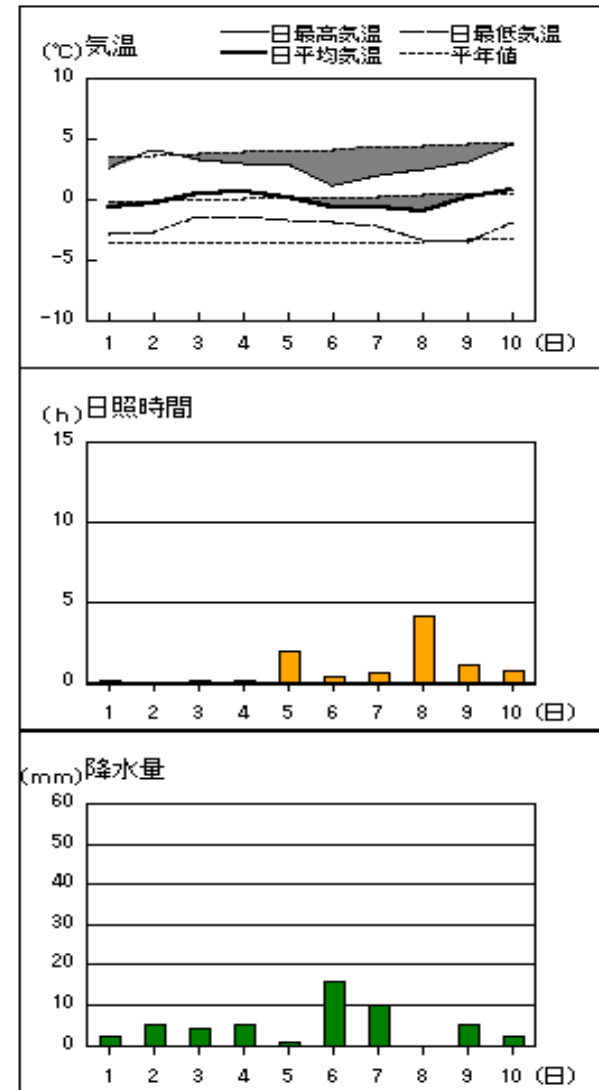
西郷



松江

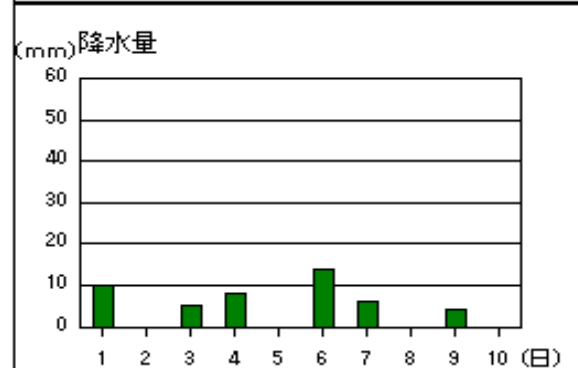
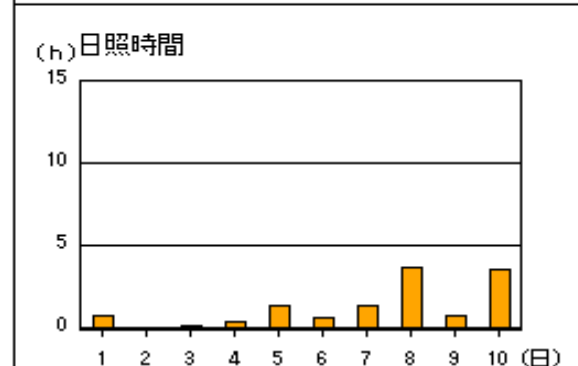
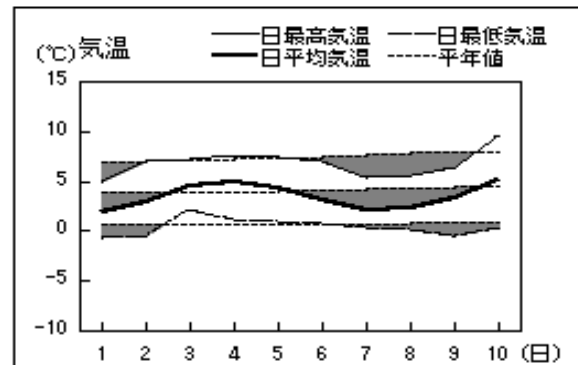


横田

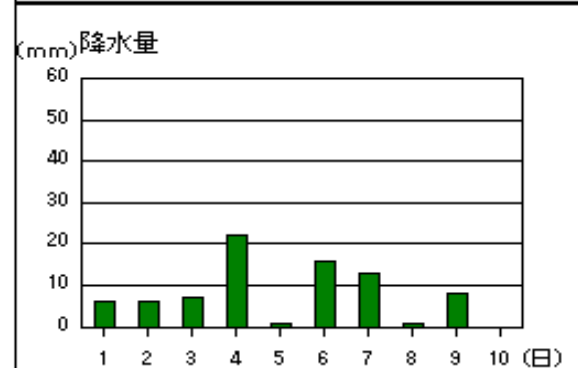
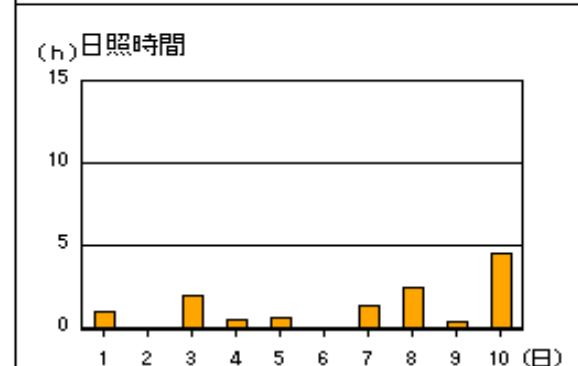
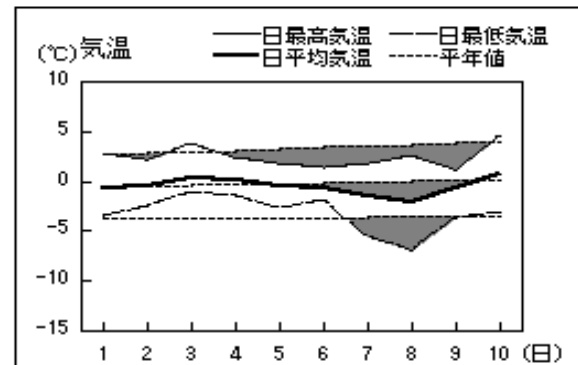


アメダス 気象経過図：2008年2月1日-2008年2月10日

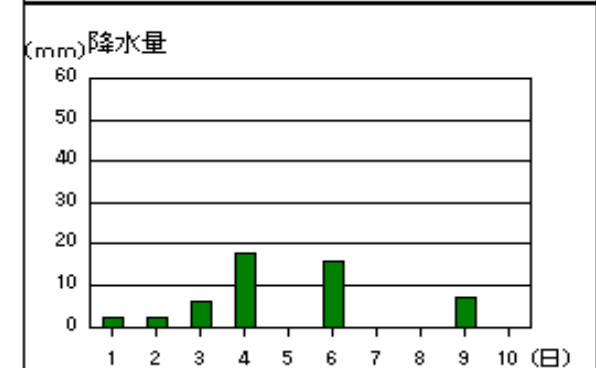
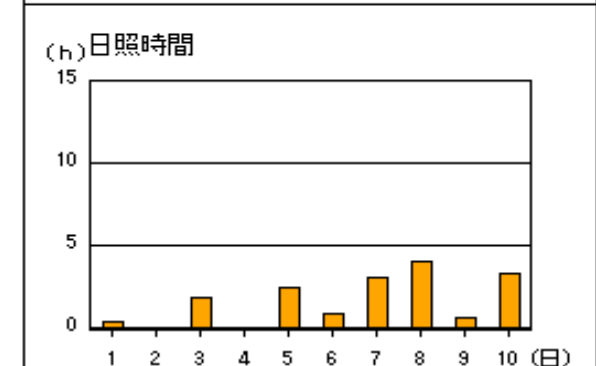
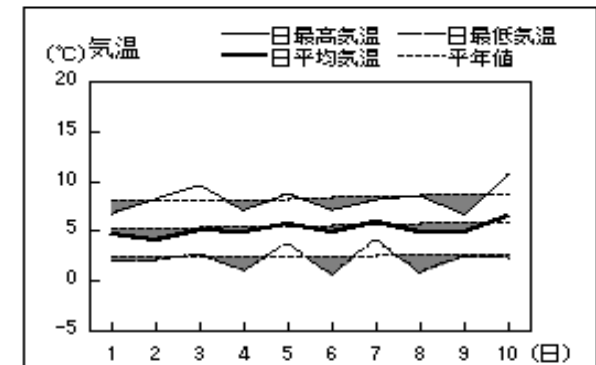
出雲



赤名

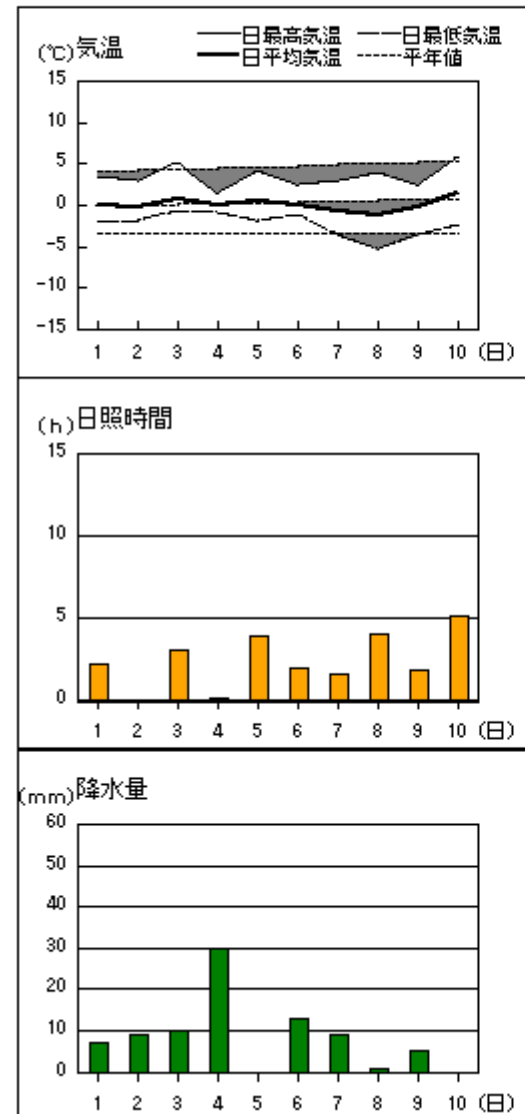


浜田

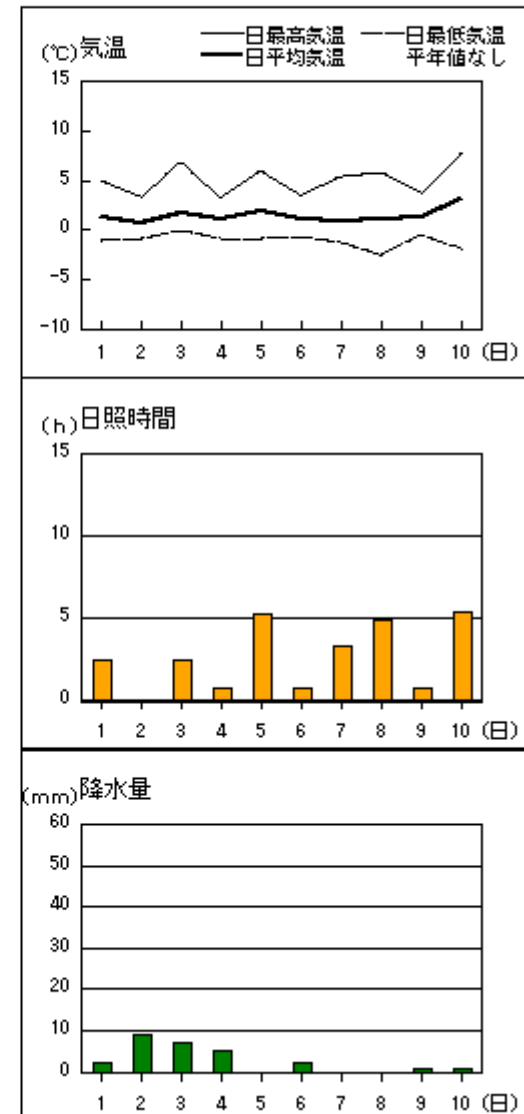


アメダス 気象経過図：2008年2月1日-2008年2月10日

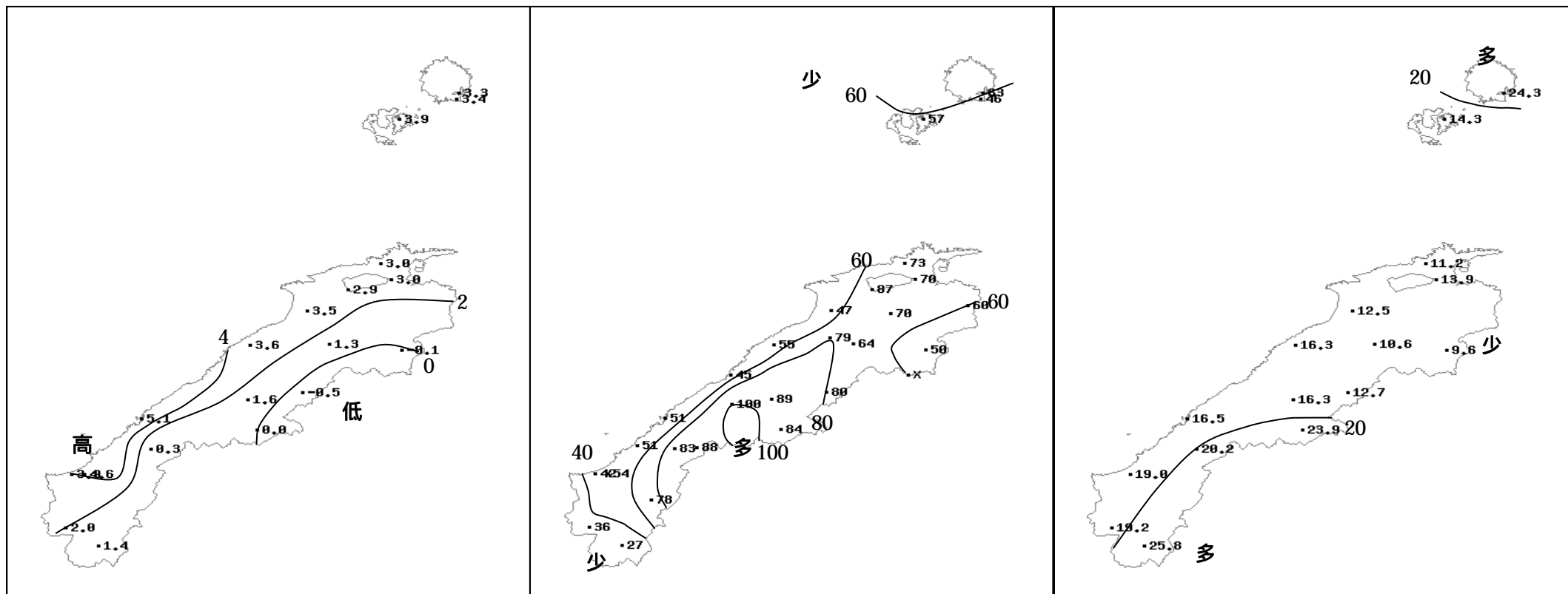
瑞穂



吉賀



2008年(平成20年)2月上旬の気象分布図



平均気温 ()

降水量 (mm)

日照時間 (h)

地域気象観測旬報

2008年2月1日～10日 島根県 (68)
(1/5)

| 観測所名 | 西郷 | | | | | | | 10 以上積算気温 | | | 0 |
|-------|-------|------|------|------------|-----|----|-----|-----------|-----|-----------|---|
| | 気温() | | | 風向・風速(m/s) | | | | 降水量(mm) | | 日照 (h) | |
| | 平均 | 最高 | 最低 | 平均 | 最多 | 最大 | 風向 | 日計 | 1時間 | | |
| 1 | 2.0 | 6.2 | -0.8 | 2.1 | NW | 4 | N | 6 | 5 | 4.9 | |
| 2 | 2.7 | 7.2 | -0.8 | 1.8 | NW | 4 | NW | 4 | 3 | 0.0 | |
| 3 | 3.7 | 6.9 | 1.3 | 1.8 | NW | 4 | SW | 6 | 3 | 0.0 | |
| 4 | 3.8 | 7.9 | 0.6 | 2.8 | NNE | 6 | NNE | 16 | 7 | 2.7 | |
| 5 | 3.6 | 6.8 | 0.8 | 2.9 | NNE | 7 | WNW | 4 | 4 | 2.7 | |
| 6 | 3.5 | 5.5 | 0.4 | 4.9 | NNE | 14 | WNW | 12 | 8 | 1.4 | |
| 7 | 1.8 | 4.6 | -0.4 | 1.8 | NW | 4 | NW | 6 | 3 | 0.0 | |
| 8 | 1.8 | 5.5 | -0.1 | 2.0 | NW | 5 | NNW | 4 | 3 | 5.4 | |
| 9 | 4.8 | 6.6 | -0.3 | 7.2 | NW | 13 | WSW | 5 | 3 | 2.2 | |
| 10 | 5.3 | 10.4 | 0.2 | 3.0 | NW | 7 | NNW | 0 | 0 | 5.0 | |
| 前半旬 | 3.2 | 7.0 | 0.2 | 2.3 | NW | | | 36 | | 10.3 | |
| 後半旬 | 3.4 | 6.5 | 0.0 | 3.8 | NW | | | 27 | | 14.0 | |
| 旬 | 3.3 | 6.8 | 0.1 | 3.0 | NW | | | 63 | | 24.3 | |
| 平年差/比 | -0.1 | +0.2 | 0.0 | | | | | 154 | | 80 | |

| 観測所名 | 西郷岬 | | | | | | | 10 以上積算気温 | | | 0 |
|-------|-------|-----|------|------------|-----|----|-----|-----------|-----|-----------|---|
| | 気温() | | | 風向・風速(m/s) | | | | 降水量(mm) | | 日照 (h) | |
| | 平均 | 最高 | 最低 | 平均 | 最多 | 最大 | 風向 | 日計 | 1時間 | | |
| 1 | 2.0 | 5.3 | 0.3 | 3.6 | NNW | 7 | NNW | 3 | 3 | | |
| 2 | 3.6 | 6.5 | 0.7 | 2.5 | NNW | 5 | N | 5 | 3 | | |
| 3 | 4.0 | 6.1 | 2.3 | 2.7 | N | 6 | N | 8 | 3 | | |
| 4 | 4.2 | 7.4 | 0.5 | 4.8 | N | 10 | N | 10 | 6 | | |
| 5 | 3.3 | 5.3 | 1.1 | 5.2 | N | 10 | WSW | 4 | 5 | | |
| 6 | 3.3 | 5.5 | 0.4 | 5.6 | N | 15 | W | 9 | 7 | | |
| 7 | 1.6 | 3.8 | -0.1 | 3.3 | NNW | 7 | NNE | 2 | 2 | | |
| 8 | 1.9 | 4.8 | -0.3 | 4.4 | N | 6 | N | 2 | 1 | | |
| 9 | 4.7 | 6.3 | 2.0 | 10.2 | WSW | 16 | NW | 3 | 1 | | |
| 10 | 5.1 | 8.9 | 1.8 | 4.5 | NNW | 10 | NW | 0 | 0 | | |
| 前半旬 | 3.4 | 6.1 | 1.0 | 3.8 | N | | | 30 | | | |
| 後半旬 | 3.3 | 5.9 | 0.8 | 5.6 | NNW | | | 16 | | | |
| 旬 | 3.4 | 6.0 | 0.9 | 4.7 | NNW | | | 46 | | | |
| 平年差/比 | // | // | // | | | | | // | | | |

| 観測所名 | 海士 | | | | | | | 10 以上積算気温 | | | 0 |
|-------|-------|------|------|------------|-----|----|-----|-----------|-----|-----------|---|
| | 気温() | | | 風向・風速(m/s) | | | | 降水量(mm) | | 日照 (h) | |
| | 平均 | 最高 | 最低 | 平均 | 最多 | 最大 | 風向 | 日計 | 1時間 | | |
| 1 | 2.8 | 6.5 | -1.7 | 2.0 | NNE | 4 | NE | 0 | 1 | 1.4 | |
| 2 | 3.5 | 7.5 | -1.5 | 0.5 | S | 3 | SSE | 1 | 1 | 0.0 | |
| 3 | 4.7 | 6.9 | 2.8 | 0.9 | WNW | 4 | W | 8 | 5 | 0.0 | |
| 4 | 5.3 | 8.9 | 1.2 | 3.0 | W | 6 | W | 3 | 1 | 1.6 | |
| 5 | 4.5 | 6.7 | 2.3 | 2.8 | ENE | 7 | WNW | 1 | 1 | 1.8 | |
| 6 | 2.7 | 5.1 | 0.4 | 2.5 | W | 8 | W | 27 | 8 | 0.2 | |
| 7 | 1.5 | 4.5 | -0.4 | 1.0 | NE | 4 | NE | 8 | 2 | 0.0 | |
| 8 | 2.8 | 6.3 | 0.4 | 1.8 | NNE | 5 | NE | 3 | 2 | 2.3 | |
| 9 | 5.3 | 6.5 | 3.0 | 5.0 | W | 10 | WSW | 6 | 4 | 1.4 | |
| 10 | 5.6 | 10.0 | 0.2 | 2.6 | N | 5 | NNE | 0 | 0 | 5.6 | |
| 前半旬 | 4.2 | 7.3 | 0.6 | 1.8 | NNE | | | 13 | | 4.8 | |
| 後半旬 | 3.6 | 6.5 | 0.7 | 2.6 | NNE | | | 44 | | 9.5 | |
| 旬 | 3.9 | 6.9 | 0.7 | 2.2 | NNE | | | 57 | | 14.3 | |
| 平年差/比 | 0.0 | +0.3 | +0.1 | | | | | 173 | | 61 | |

| 観測所名 | 鹿島 | | | | | | | 10 以上積算気温 | | | 0 |
|-------|-------|------|------|------------|-----|----|-----|-----------|-----|-----------|---|
| | 気温() | | | 風向・風速(m/s) | | | | 降水量(mm) | | 日照 (h) | |
| | 平均 | 最高 | 最低 | 平均 | 最多 | 最大 | 風向 | 日計 | 1時間 | | |
| 1 | 1.5 | 4.9 | -1.1 | 0.7 | SSW | 4 | S | 11 | 4 | 0.5 | |
| 2 | 2.5 | 6.6 | -0.7 | 1.2 | SW | 4 | SE | 0 | 0 | 0.0 | |
| 3 | 3.8 | 6.3 | 1.9 | 1.2 | SSW | 4 | SW | 5 | 2 | 0.0 | |
| 4 | 3.8 | 7.5 | 1.5 | 2.4 | SSW | 10 | SW | 5 | 2 | 1.8) | |
| 5 | 4.4 | 6.7 | 1.3 | 1.8 | NW | 6 | W | 0 | 0 | 1.1 | |
| 6 | 2.7 | 7.1 | 0.2 | 2.2 | W | 8 | W | 16) | 6) | 1.6 | |
| 7 | 1.1 | 3.9 | 0.0 | 1.0 | NE | 5 | SSW | 21 | 5 | 1.6) | |
| 8 | 1.4 | 4.5 | -0.7 | 0.9 | S | 3 | S | 9 | 4 | 2.2 | |
| 9 | 3.3 | 6.2 | -0.4 | 4.5 | WSW | 11 | WSW | 6 | 2 | 0.9 | |
| 10 | 5.6 | 8.7 | 0.8 | 1.9 | NNW | 5 | NNW | 0) | 0) | 1.5 | |
| 前半旬 | 3.2 | 6.4 | 0.6 | 1.5 | SSW | | | 21 | | 3.4 | |
| 後半旬 | 2.8 | 6.1 | 0.0 | 2.1 | WSW | | | 52 | | 7.8 | |
| 旬 | 3.0 | 6.2 | 0.3 | 1.8 | SSW | | | 73 | | 11.2 | |
| 平年差/比 | -0.8 | -0.7 | -0.3 | | | | | 226 | | 47 | |

平年差/比に用いる地域気象観測における平年値の統計期間は気温・降水量については1979～2000年、日照については1987～2000年です。

なお、西郷岬、斐川、高津、の平年値はありません。

) : 統計値を求める対象となる資料の一部が欠けているが、その範囲が許容の範囲内の値。

] : 統計値を求める対象となる資料が、許容する範囲内の資料数を満たさず、十分な信頼を保障できない値である。

× : 統計値を求める対象となる資料が、参考値もしくは欠測により全く統計値を求めることができない。

地域気象観測旬報

2008年2月1日～10日 島根県 (68)
(2/5)

| 観測所名 | 斐川 | | | | | | | | 10 以上積算気温 | | 0 |
|-------|-------|-----|------|------------|-----|----|-----|---------|-----------|-----------|---|
| | 気温() | | | 風向・風速(m/s) | | | | 降水量(mm) | | 日照 (h) | |
| | 平均 | 最高 | 最低 | 平均 | 最多 | 最大 | 風向 | 日計 | 1時間 | | |
| 1 | 1.5 | 4.2 | -0.7 | 1.9 | S | 4 | S | 11 | 4 | | |
| 2 | 2.4 | 5.8 | -0.4 | 2.8 | S | 8 | SSE | 0 | 0 | | |
| 3 | 3.7 | 6.2 | 1.8 | 2.5 | S | 9 | NNW | 5 | 2 | | |
| 4 | 4.0 | 6.8 | 1.5 | 5.1 | S | 15 | WSW | 10 | 4 | | |
| 5 | 3.9 | 6.4 | 1.6 | 3.6 | SSE | 9 | NW | 0 | 1 | | |
| 6 | 2.6 | 6.9 | 0.0 | 4.9 | WNW | 11 | WNW | 19 | 5 | | |
| 7 | 0.8 | 2.4 | 0.1 | 3.3 | SSW | 9 | W | 31 | 7 | | |
| 8 | 1.5 | 4.0 | 0.0 | 2.5 | SSW | 5 | WNW | 4 | 2 | | |
| 9 | 2.7 | 5.8 | -0.9 | 6.7 | WSW | 14 | NW | 7 | 4 | | |
| 10 | 5.8 | 9.0 | 1.4 | 4.8 | N | 10 | NNW | 0 | 0 | | |
| 前半旬 | 3.1 | 5.9 | 0.8 | 3.2 | S | | | 26 | | | |
| 後半旬 | 2.7 | 5.6 | 0.1 | 4.4 | SSW | | | 61 | | | |
| 旬 | 2.9 | 5.8 | 0.4 | 3.8 | S | | | 87 | | | |
| 平年差/比 | // | // | // | | | | | // | | | |

| 観測所名 | 松江 | | | | | | | | 10 以上積算気温 | | 0 |
|-------|-------|------|------|------------|-----|----|-----|---------|-----------|-----------|---|
| | 気温() | | | 風向・風速(m/s) | | | | 降水量(mm) | | 日照 (h) | |
| | 平均 | 最高 | 最低 | 平均 | 最多 | 最大 | 風向 | 日計 | 1時間 | | |
| 1 | 1.9 | 4.5 | 0.1 | 1.2 | ESE | 6 | WSW | 8 | 2 | 0.7 | |
| 2 | 2.7 | 6.5 | -0.2 | 1.4 | E | 5 | SSE | 0 | 0 | 0.0 | |
| 3 | 3.5 | 6.0 | 1.9 | 1.8 | WSW | 5 | WSW | 7 | 3 | 0.0 | |
| 4 | 3.8 | 7.6 | 1.5 | 3.1 | SSW | 9 | SW | 6 | 2 | 1.5 | |
| 5 | 4.1 | 8.2 | 1.3 | 3.5 | W | 10 | WNW | 0 | 1 | 1.4 | |
| 6 | 2.7 | 7.8 | 0.2 | 3.9 | WSW | 11 | WNW | 17 | 4 | 1.3 | |
| 7 | 0.9 | 4.2 | 0.1 | 2.0 | WSW | 7 | WSW | 19 | 4 | 1.1 | |
| 8 | 1.7 | 5.0 | 0.1 | 2.1 | E | 6 | W | 8 | 4 | 3.3 | |
| 9 | 2.9 | 5.8 | 0.3 | 6.4 | WSW | 14 | W | 4 | 2 | 0.5 | |
| 10 | 6.0 | 9.5 | 2.1 | 2.9 | NNW | 7 | NW | 1 | 1 | 4.1 | |
| 前半旬 | 3.2 | 6.6 | 0.9 | 2.2 | WSW | | | 21 | | 3.6 | |
| 後半旬 | 2.8 | 6.5 | 0.6 | 3.5 | WSW | | | 49 | | 10.3 | |
| 旬 | 3.0 | 6.5 | 0.7 | 2.8 | WSW | | | 70 | | 13.9 | |
| 平年差/比 | -0.6 | -0.5 | +0.2 | | | | | 173 | | 48 | |

| 観測所名 | 出雲 | | | | | | | | 10 以上積算気温 | | 0 |
|-------|-------|------|------|------------|-----|----|-----|---------|-----------|-----------|---|
| | 気温() | | | 風向・風速(m/s) | | | | 降水量(mm) | | 日照 (h) | |
| | 平均 | 最高 | 最低 | 平均 | 最多 | 最大 | 風向 | 日計 | 1時間 | | |
| 1 | 1.8 | 4.9 | -0.8 | 1.5 | ESE | 4 | SW | 10 | 3 | 0.8 | |
| 2 | 2.8 | 7.0 | -0.6 | 1.3 | NE | 4 | SE | 0 | 1 | 0.0 | |
| 3 | 4.6 | 7.1 | 2.1 | 2.0 | ENE | 4 | ENE | 5 | 2 | 0.2 | |
| 4 | 4.9 | 7.5 | 1.0 | 3.3 | WSW | 9 | WSW | 8 | 3 | 0.4 | |
| 5 | 4.3 | 7.3 | 0.8 | 2.1 | WNW | 6 | WNW | 0 | 0 | 1.3 | |
| 6 | 3.1 | 6.9 | 0.7 | 2.7 | WNW | 6 | NW | 14 | 7 | 0.6 | |
| 7 | 2.1 | 5.4 | 0.3 | 1.6 | SW | 6 | WNW | 6 | 2 | 1.3 | |
| 8 | 2.3 | 5.6 | 0.0 | 2.3 | ENE | 5 | ENE | 0 | 1 | 3.7 | |
| 9 | 3.4 | 6.3 | -0.6 | 3.5 | WSW | 7 | W | 4 | 2 | 0.7 | |
| 10 | 5.2 | 9.5 | 0.3 | 1.8 | NNE | 5 | NE | 0 | 0 | 3.5 | |
| 前半旬 | 3.7 | 6.8 | 0.5 | 2.0 | ENE | | | 23 | | 2.7 | |
| 後半旬 | 3.2 | 6.7 | 0.1 | 2.4 | ENE | | | 24 | | 9.8 | |
| 旬 | 3.5 | 6.8 | 0.3 | 2.2 | ENE | | | 47 | | 12.5 | |
| 平年差/比 | -0.4 | -0.3 | -0.1 | | | | | 154 | | 51 | |

| 観測所名 | 大田 | | | | | | | | 10 以上積算気温 | | 0 |
|-------|-------|------|------|------------|-----|----|-----|---------|-----------|-----------|---|
| | 気温() | | | 風向・風速(m/s) | | | | 降水量(mm) | | 日照 (h) | |
| | 平均 | 最高 | 最低 | 平均 | 最多 | 最大 | 風向 | 日計 | 1時間 | | |
| 1 | 2.4 | 5.9 | 0.4 | 1.3 | SE | 3 | NNW | 11 | 3 | 1.6 | |
| 2 | 3.1 | 6.2 | 0.8 | 1.9 | SSE | 3 | SSE | 1 | 1 | 0.0 | |
| 3 | 4.7 | 9.7 | 1.8 | 1.2 | NW | 4 | NNW | 5 | 3 | 2.3 | |
| 4 | 3.8 | 6.1 | 1.9 | 3.0 | SE | 7 | WSW | 16 | 7 | 0.0 | |
| 5 | 3.8 | 5.5 | 2.0 | 1.9 | SE | 3 | SSE | 0 | 0 | 0.0 | |
| 6 | 3.4 | 6.6 | 1.2 | 2.4 | SE | 5 | W | 11 | 4 | 0.2 | |
| 7 | 2.8 | 7.7 | 0.0 | 2.0 | SE | 4 | WSW | 3 | 3 | 2.6 | |
| 8 | 2.7 | 8.5 | -0.3 | 1.9 | SSE | 4 | E | 0 | 0 | 5.5 | |
| 9 | 3.7 | 6.5 | 1.1 | 3.5 | WSW | 6 | W | 8 | 3 | 1.1 | |
| 10 | 5.6 | 10.1 | 1.1 | 2.3 | N | 5 | N | 0 | 0 | 3.0 | |
| 前半旬 | 3.6 | 6.7 | 1.4 | 1.9 | SE | | | 33 | | 3.9 | |
| 後半旬 | 3.6 | 7.9 | 0.6 | 2.4 | N | | | 22 | | 12.4 | |
| 旬 | 3.6 | 7.3 | 1.0 | 2.1 | SE | | | 55 | | 16.3 | |
| 平年差/比 | -0.7 | -0.3 | -0.2 | | | | | 179 | | 67 | |

地域気象観測旬報

2008年2月1日～10日 島根県 (68)
(3/5)

| 観測所名 | 掛合 | | | | | | | | 10 以上積算気温 | | 0 |
|-------|-------|------|------|------------|-----|----|---------|-----|-----------|------|---|
| | 気温() | | | 風向・風速(m/s) | | | 降水量(mm) | | 日照 (h) | | |
| | 平均 | 最高 | 最低 | 平均 | 最多 | 最大 | 風向 | 日計 | | 1時間 | |
| 1 | 0.9 | 3.9 | -0.5 | 0.4 | NNW | 3 | NNW | 5 | 2 | 0.5 | |
| 2 | 1.4 | 5.6 | -0.6 | 0.5 | S | 3 | SSE | 2 | 1 | 0.0 | |
| 3 | 1.7 | 6.0 | 0.0 | 0.4 | SE | 4 | N | 6 | 2 | 0.9 | |
| 4 | 2.1 | 4.5 | 0.5 | 2.0 | SSE | 6 | SSE | 13 | 3 | 0.5 | |
| 5 | 1.5 | 4.6 | -0.1 | 0.9 | SE | 3 | SE | 1 | 1 | 1.2 | |
| 6 | 1.2 | 3.3 | 0.0 | 1.3 | SSE | 5 | SSE | 16 | 4 | 0.2 | |
| 7 | 0.5 | 3.2 | -1.6 | 0.5 | NNE | 3 | N | 10 | 3 | 0.8 | |
| 8 | 0.3 | 4.5 | -1.9 | 0.2 | NNW | 2 | NNW | 3 | 2 | 2.2 | |
| 9 | 1.4 | 3.4 | -1.8 | 2.3 | SE | 5 | NNW | 8 | 4 | 0.7 | |
| 10 | 2.0 | 6.9 | -1.0 | 0.8 | N | 4 | NNW | 0 | 0 | 3.6 | |
| 前半旬 | 1.5 | 4.9 | -0.1 | 0.8 | SSE | | | 27 | | 3.1 | |
| 後半旬 | 1.1 | 4.3 | -1.3 | 1.0 | SSE | | | 37 | | 7.5 | |
| 旬 | 1.3 | 4.6 | -0.7 | 0.9 | SSE | | | 64 | | 10.6 | |
| 平年差/比 | -0.4 | -0.6 | +0.7 | | | | | 126 | | 51 | |

| 観測所名 | 横田 | | | | | | | | 10 以上積算気温 | | 0 |
|-------|-------|------|------|------------|-----|----|---------|-----|-----------|-----|---|
| | 気温() | | | 風向・風速(m/s) | | | 降水量(mm) | | 日照 (h) | | |
| | 平均 | 最高 | 最低 | 平均 | 最多 | 最大 | 風向 | 日計 | | 1時間 | |
| 1 | -0.7 | 2.6 | -2.9 | 0.1 | SW | 1 | SSE | 2 | 1 | 0.2 | |
| 2 | -0.4 | 4.0 | -2.7 | 0.3 | SSW | 2 | WSW | 5 | 1 | 0.0 | |
| 3 | 0.5 | 3.3 | -1.4 | 0.5 | WSW | 4 | WNW | 4 | 1 | 0.2 | |
| 4 | 0.6 | 2.9 | -1.4 | 1.1 | SW | 4 | NNE | 5 | 1 | 0.2 | |
| 5 | 0.1 | 2.9 | -1.8 | 0.2 | E | 2 | SW | 1 | 1 | 2.0 | |
| 6 | -0.6 | 1.1 | -1.9 | 0.8 | W | 4 | WSW | 16 | 4 | 0.4 | |
| 7 | -0.7 | 1.9 | -2.3 | 0.8 | WSW | 5 | W | 10 | 2 | 0.6 | |
| 8 | -0.9 | 2.4 | -3.4 | 0.4 | ENE | 3 | E | 0 | 1 | 4.1 | |
| 9 | 0.2 | 3.0 | -3.6 | 2.6 | SW | 7 | SW | 5 | 3 | 1.1 | |
| 10 | 0.8 | 4.6 | -1.9 | 0.6 | NNW | 3 | NW | 2 | 1 | 0.8 | |
| 前半旬 | 0.0 | 3.1 | -2.0 | 0.4 | SW | | | 17 | | 2.6 | |
| 後半旬 | -0.2 | 2.7 | -2.4 | 1.0 | WSW | | | 33 | | 7.0 | |
| 旬 | -0.1 | 2.9 | -2.2 | 0.7 | SW | | | 50 | | 9.6 | |
| 平年差/比 | 0.0 | -0.9 | +1.4 | | | | | 119 | | 41 | |

| 観測所名 | 赤名 | | | | | | | | 10 以上積算気温 | | 0 |
|-------|-------|------|------|------------|-----|----|---------|-----|-----------|------|---|
| | 気温() | | | 風向・風速(m/s) | | | 降水量(mm) | | 日照 (h) | | |
| | 平均 | 最高 | 最低 | 平均 | 最多 | 最大 | 風向 | 日計 | | 1時間 | |
| 1 | -0.6 | 2.7 | -3.5 | 0.4 | N | 2 | NNE | 6 | 3 | 1.0 | |
| 2 | -0.5 | 2.2 | -2.5 | 0.2 | SSE | 1 | SE | 6 | 2 | 0.0 | |
| 3 | 0.4 | 3.7 | -1.1 | 0.5 | N | 4 | NNE | 7 | 2 | 2.0 | |
| 4 | 0.1 | 2.4 | -1.5 | 0.3 | N | 2 | N | 22 | 7 | 0.5 | |
| 5 | -0.5 | 1.8 | -2.8 | 0.2 | SSE | 2 | SE | 1 | 1 | 0.6 | |
| 6 | -0.6 | 1.3 | -1.8 | 0.6 | N | 3 | NNW | 16 | 3 | 0.0 | |
| 7 | -1.4 | 1.7 | -5.5 | 0.5 | N | 2 | NNE | 13 | 5 | 1.3 | |
| 8 | -2.2 | 2.5 | -7.0 | 0.6 | S | 2 | NW | 1 | 1 | 2.4 | |
| 9 | -0.7 | 1.2 | -3.8 | 1.2 | ESE | 3 | N | 8 | 3 | 0.4 | |
| 10 | 0.7 | 4.5 | -3.1 | 1.0 | NNW | 3 | NNW | 0 | 1 | 4.5 | |
| 前半旬 | -0.2 | 2.6 | -2.3 | 0.3 | N | | | 42 | | 4.1 | |
| 後半旬 | -0.8 | 2.2 | -4.2 | 0.8 | N | | | 38 | | 8.6 | |
| 旬 | -0.5 | 2.4 | -3.3 | 0.6 | N | | | 80 | | 12.7 | |
| 平年差/比 | -0.1 | -0.5 | +0.5 | | | | | 154 | | 60 | |

| 観測所名 | 川本 | | | | | | | | 10 以上積算気温 | | 0 |
|-------|-------|------|------|------------|-----|----|---------|-----|-----------|------|---|
| | 気温() | | | 風向・風速(m/s) | | | 降水量(mm) | | 日照 (h) | | |
| | 平均 | 最高 | 最低 | 平均 | 最多 | 最大 | 風向 | 日計 | | 1時間 | |
| 1 | 1.3 | 5.4 | 0.1 | 0.5 | E | 2 | NNE | 10 | 4 | 1.9 | |
| 2 | 1.6 | 5.4 | 0.0 | 0.5 | NE | 2 | ESE | 4 | 2 | 0.0 | |
| 3 | 2.1 | 7.2 | 0.1 | 0.6 | S | 3 | NW | 11 | 3 | 1.2 | |
| 4 | 1.0 | 2.6 | -0.2 | 1.4 | SW | 5 | SW | 25 | 7 | 0.1 | |
| 5 | 1.6 | 5.7 | -0.6 | 0.6 | NE | 2 | NE | 0 | 0 | 1.6 | |
| 6 | 1.1 | 3.5 | 0.1 | 0.7 | W | 3 | SSW | 17 | 4 | 0.8 | |
| 7 | 0.9 | 4.9 | -0.8 | 0.6 | SW | 3 | SW | 7 | 2 | 0.9 | |
| 8 | 1.0 | 6.8 | -1.5 | 0.6 | ESE | 2 | E | 2 | 1 | 3.4 | |
| 9 | 1.9 | 5.1 | -1.5 | 2.1 | SW | 6 | SW | 13 | 6 | 1.7 | |
| 10 | 3.3 | 8.6 | -0.5 | 0.8 | NNE | 3 | N | 0 | 1 | 4.7 | |
| 前半旬 | 1.5 | 5.3 | -0.1 | 0.7 | SW | | | 50 | | 4.8 | |
| 後半旬 | 1.6 | 5.8 | -0.8 | 1.0 | SW | | | 39 | | 11.5 | |
| 旬 | 1.6 | 5.5 | -0.5 | 0.8 | SW | | | 89 | | 16.3 | |
| 平年差/比 | -0.4 | -0.5 | +0.8 | | | | | 240 | | 73 | |

地域気象観測旬報

2008年2月1日～10日 島根県 (68)

(4/5)

| 観測所名 | 浜田 | | | | | | | 10 以上積算気温 | | | 0 |
|-------|-------|------|------|------------|-----|----|-----|-----------|-----|-----------|---|
| 日付 | 気温() | | | 風向・風速(m/s) | | | | 降水量(mm) | | 日照 (h) | |
| | 平均 | 最高 | 最低 | 平均 | 最多 | 最大 | 風向 | 日計 | 1時間 | | |
| 1 | 4.6 | 6.7 | 2.0 | 3.5 | ENE | 8 | WNW | 2 | 1 | 0.4 | |
| 2 | 4.0 | 8.1 | 2.1 | 2.9 | ENE | 5 | ENE | 2 | 1 | 0.0 | |
| 3 | 5.0 | 9.6 | 2.7 | 3.2 | NE | 7 | WSW | 6 | 2 | 1.8 | |
| 4 | 4.8 | 7.0 | 1.1 | 5.3 | W | 11 | WSW | 18 | 7 | 0.0 | |
| 5 | 5.7 | 8.7 | 3.6 | 3.1 | WNW | 8 | W | 0 | 0 | 2.5 | |
| 6 | 4.8 | 7.1 | 0.7 | 4.2 | WNW | 8 | WSW | 16 | 6 | 0.9 | |
| 7 | 5.8 | 8.1 | 4.1 | 3.9 | WNW | 7 | W | 0 | 0 | 3.0 | |
| 8 | 4.9 | 8.5 | 0.8 | 2.8 | ENE | 5 | ENE | 0 | 0 | 4.0 | |
| 9 | 4.8 | 6.7 | 2.5 | 6.3 | W | 13 | WSW | 7 | 3 | 0.6 | |
| 10 | 6.5 | 10.7 | 2.2 | 4.4 | NNE | 9 | NNE | 0 | 1 | 3.3 | |
| 前半旬 | 4.8 | 8.0 | 2.3 | 3.6 | ENE | | | 28 | | 4.7 | |
| 後半旬 | 5.4 | 8.2 | 2.1 | 4.3 | W | | | 23 | | 11.8 | |
| 旬 | 5.1 | 8.1 | 2.2 | 4.0 | ENE | | | 51 | | 16.5 | |
| 平年差/比 | -0.2 | +0.1 | -0.2 | | | | | 213 | | 60 | |

| 観測所名 | 瑞穂 | | | | | | | 10 以上積算気温 | | | 0 |
|-------|-------|------|------|------------|-----|----|-----|-----------|-----|-----------|---|
| 日付 | 気温() | | | 風向・風速(m/s) | | | | 降水量(mm) | | 日照 (h) | |
| | 平均 | 最高 | 最低 | 平均 | 最多 | 最大 | 風向 | 日計 | 1時間 | | |
| 1 | 0.1 | 3.5 | -2.0 | 0.7 | W | 4 | W | 7 | 3 | 2.2 | |
| 2 | -0.2 | 3.0 | -1.9 | 0.1 | ESE | 2 | E | 9 | 2 | 0.0 | |
| 3 | 0.8 | 5.2 | -0.7 | 0.5 | W | 3 | WNW | 10 | 3 | 3.1 | |
| 4 | 0.0 | 1.4 | -0.9 | 1.0 | W | 4 | W | 30 | 6 | 0.1 | |
| 5 | 0.4 | 4.2 | -1.9 | 0.3 | WSW | 2 | WSW | 0 | 1 | 3.9 | |
| 6 | 0.1 | 2.5 | -1.3 | 1.0 | W | 5 | W | 13 | 3 | 2.0 | |
| 7 | -0.7 | 3.0 | -3.7 | 0.4 | W | 4 | W | 9 | 3 | 1.6 | |
| 8 | -1.3 | 3.8 | -5.3 | 0.3 | ENE | 2 | ENE | 1 | 1 | 4.0 | |
| 9 | -0.3 | 2.3 | -3.6 | 2.2 | W | 6 | WNW | 5 | 2 | 1.9 | |
| 10 | 1.5 | 5.9 | -2.4 | 1.2 | WNW | 3 | W | 0 | 1 | 5.1 | |
| 前半旬 | 0.2 | 3.5 | -1.5 | 0.5 | W | | | 56 | | 9.3 | |
| 後半旬 | -0.1 | 3.5 | -3.3 | 1.0 | W | | | 28 | | 14.6 | |
| 旬 | 0.0 | 3.5 | -2.4 | 0.8 | W | | | 84 | | 23.9 | |
| 平年差/比 | -0.1 | -0.8 | +1.2 | | | | | 177 | | 84 | |

| 観測所名 | 弥栄 | | | | | | | 10 以上積算気温 | | | 0 |
|-------|-------|------|------|------------|-----|----|-----|-----------|-----|-----------|---|
| 日付 | 気温() | | | 風向・風速(m/s) | | | | 降水量(mm) | | 日照 (h) | |
| | 平均 | 最高 | 最低 | 平均 | 最多 | 最大 | 風向 | 日計 | 1時間 | | |
| 1 | 0.4 | 3.5 | -2.1 | 1.2 | N | 4 | N | 6 | 2 | 1.5 | |
| 2 | 0.5 | 4.4 | -1.7 | 0.7 | NNE | 2 | NNE | 3 | 1 | 0.0 | |
| 3 | 1.1 | 4.9 | 0.0 | 0.6 | NNE | 4 | NNW | 20 | 5 | 2.3 | |
| 4 | 0.1 | 0.8 | -1.2 | 0.3 | S | 2 | S | 26 | 5 | 0.0 | |
| 5 | 0.3 | 2.9 | -2.1 | 0.3 | SE | 2 | SSE | 1 | 1 | 2.8 | |
| 6 | 0.0 | 2.1 | -2.3 | 0.9 | SSE | 4 | N | 10 | 2 | 0.3 | |
| 7 | -0.2 | 3.0 | -3.3 | 1.1 | S | 4 | N | 3 | 2 | 2.4 | |
| 8 | -0.5 | 4.1 | -3.2 | 0.6 | N | 4 | N | 0 | 1 | 5.8 | |
| 9 | 0.3 | 2.4 | -1.6 | 1.9 | S | 5 | N | 14 | 6 | 0.4 | |
| 10 | 1.1 | 4.5 | -2.6 | 2.0 | N | 7 | NNE | 0 | 1 | 4.7 | |
| 前半旬 | 0.5 | 3.3 | -1.4 | 0.6 | NNE | | | 56 | | 6.6 | |
| 後半旬 | 0.1 | 3.2 | -2.6 | 1.3 | N | | | 27 | | 13.6 | |
| 旬 | 0.3 | 3.3 | -2.0 | 1.0 | N | | | 83 | | 20.2 | |
| 平年差/比 | -0.5 | -1.1 | +1.0 | | | | | 180 | | 79 | |

| 観測所名 | 高津 | | | | | | | 10 以上積算気温 | | | 0 |
|-------|-------|-----|-----|------------|-----|----|-----|-----------|-----|-----------|---|
| 日付 | 気温() | | | 風向・風速(m/s) | | | | 降水量(mm) | | 日照 (h) | |
| | 平均 | 最高 | 最低 | 平均 | 最多 | 最大 | 風向 | 日計 | 1時間 | | |
| 1 | 4.4 | 7.7 | 1.4 | 3.0 | NNW | 7 | NW | 1 | 1 | | |
| 2 | 3.4 | 7.4 | 1.6 | 3.1 | S | 5 | S | 4 | 2 | | |
| 3 | 3.6 | 8.7 | 1.6 | 2.5 | SE | 7 | NW | 16 | 3 | | |
| 4 | 3.0 | 5.6 | 0.7 | 4.0 | S | 10 | WNW | 8 | 3 | | |
| 5 | 4.0 | 6.4 | 1.4 | 3.7 | S | 9 | NW | 0 | 0 | | |
| 6 | 4.1 | 6.1 | 0.8 | 5.0 | NW | 9 | NW | 6 | 4 | | |
| 7 | 3.3 | 5.8 | 0.7 | 3.5 | NW | 7 | NW | 2 | 2 | | |
| 8 | 3.1 | 8.0 | 0.1 | 2.7 | S | 5 | S | 0 | 0 | | |
| 9 | 4.1 | 6.6 | 1.8 | 5.9 | NW | 11 | NW | 5 | 4 | | |
| 10 | 5.6 | 9.5 | 0.8 | 3.5 | NNE | 8 | NNE | 0 | 0 | | |
| 前半旬 | 3.7 | 7.2 | 1.3 | 3.3 | S | | | 29 | | | |
| 後半旬 | 4.0 | 7.2 | 0.8 | 4.1 | NW | | | 13 | | | |
| 旬 | 3.9 | 7.2 | 1.1 | 3.7 | S | | | 42 | | | |
| 平年差/比 | // | // | // | | | | | // | | | |

地域気象観測旬報

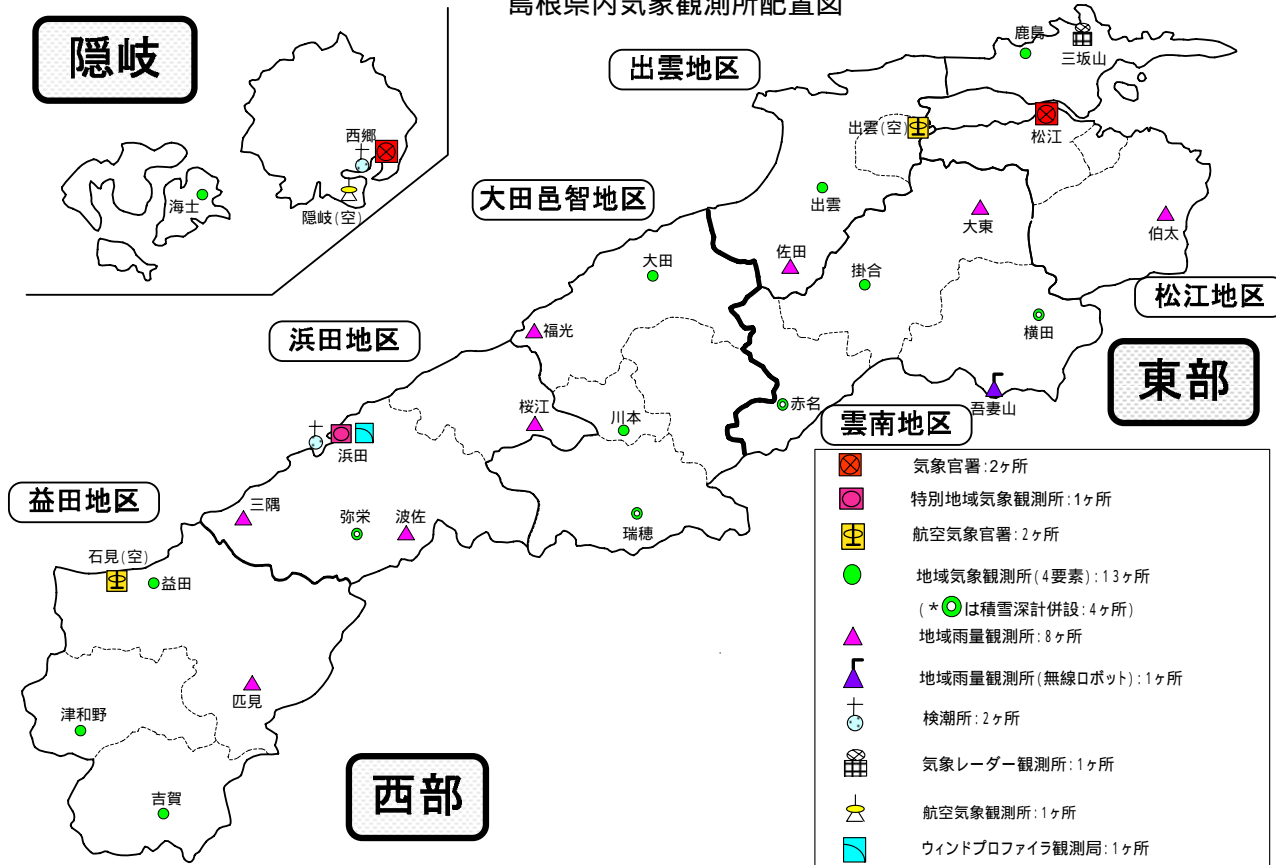
2008年2月1日～10日 島根県 (68)
(5/5)

| 観測所名 | 益田 | | | | | | | | 10 以上積算気温 | | 0 |
|-------|-------|------|------|------------|-----|----|-----|---------|-----------|-----------|---|
| | 気温() | | | 風向・風速(m/s) | | | | 降水量(mm) | | 日照 (h) | |
| | 平均 | 最高 | 最低 | 平均 | 最多 | 最大 | 風向 | 日計 | 1時間 | | |
| 1 | 5.0 | 8.4 | 2.0 | 1.8 | N | 4 | NNW | 2 | 3 | 2.6 | |
| 2 | 4.3 | 8.4 | 2.1 | 1.3 | SE | 3 | ESE | 4 | 2 | 0.0 | |
| 3 | 4.7 | 10.3 | 2.7 | 1.8 | S | 4 | S | 20 | 6 | 3.4 | |
| 4 | 3.8 | 5.4 | 1.3 | 2.6 | S | 6 | SSW | 14 | 5 | 0.0 | |
| 5 | 4.9 | 7.4 | 1.8 | 1.6 | SE | 3 | ESE | 0 | 0 | 2.3 | |
| 6 | 4.6 | 7.0 | 1.0 | 2.2 | WNW | 4 | N | 7 | 4 | 1.3 | |
| 7 | 3.3 | 6.2 | 1.2 | 1.9 | ESE | 4 | SW | 3 | 3 | 0.3 | |
| 8 | 4.0 | 9.2 | 0.7 | 1.3 | ESE | 3 | ESE | 0 | 0 | 5.6 | |
| 9 | 5.0 | 6.8 | 2.6 | 3.0 | WSW | 5 | WNW | 3 | 3 | 1.2 | |
| 10 | 6.3 | 10.2 | 1.5 | 2.3 | NNE | 5 | NNE | 1 | 1 | 2.3 | |
| 前半旬 | 4.5 | 8.0 | 2.0 | 1.8 | S | | | 40 | | 8.3 | |
| 後半旬 | 4.6 | 7.9 | 1.4 | 2.1 | ESE | | | 14 | | 10.7 | |
| 旬 | 4.6 | 7.9 | 1.7 | 2.0 | S | | | 54 | | 19.0 | |
| 平年差/比 | -0.2 | -0.2 | +0.3 | | | | | 205 | | 69 | |

| 観測所名 | 津和野 | | | | | | | | 10 以上積算気温 | | 0 |
|-------|-------|------|------|------------|-----|----|-----|---------|-----------|-----------|---|
| | 気温() | | | 風向・風速(m/s) | | | | 降水量(mm) | | 日照 (h) | |
| | 平均 | 最高 | 最低 | 平均 | 最多 | 最大 | 風向 | 日計 | 1時間 | | |
| 1 | 2.1 | 8.3 | -0.6 | 0.8 | NE | 4 | NNE | 0 | 0 | 2.8 | |
| 2 | 1.5 | 5.7 | -0.2 | 0.3 | S | 3 | SSW | 7 | 2 | 0.0 | |
| 3 | 2.4 | 8.2 | 0.1 | 0.4 | S | 3 | NNW | 12 | 3 | 3.2 | |
| 4 | 1.2 | 3.9 | 0.4 | 0.6 | SW | 3 | SW | 10 | 3 | 0.4 | |
| 5 | 2.2 | 6.8 | -0.4 | 0.5 | SW | 2 | NNE | 0 | 0 | 3.6 | |
| 6 | 1.9 | 5.1 | 0.1 | 0.8 | WSW | 2 | SE | 4 | 2 | 0.4 | |
| 7 | 2.1 | 8.5 | -0.5 | 0.8 | ENE | 4 | S | 0 | 0 | 3.1 | |
| 8 | 2.0 | 8.5 | -2.0 | 0.6 | NE | 2 | NW | 0 | 0 | 2.6 | |
| 9 | 1.9 | 4.9 | -0.2 | 1.7 | SSW | 7 | S | 3 | 2 | 0.3 | |
| 10 | 3.1 | 9.1 | -1.2 | 1.0 | NNE | 4 | NNE | 0 | 1 | 2.8 | |
| 前半旬 | 1.9 | 6.6 | -0.1 | 0.5 | SW | | | 29 | | 10.0 | |
| 後半旬 | 2.2 | 7.2 | -0.8 | 1.0 | NE | | | 7 | | 9.2 | |
| 旬 | 2.0 | 6.9 | -0.4 | 0.8 | NE | | | 36 | | 19.2 | |
| 平年差/比 | -0.4 | +0.1 | +0.8 | | | | | 101 | | 76 | |

| 観測所名 | 吉賀 | | | | | | | | 10 以上積算気温 | | 0 |
|-------|-------|-----|------|------------|-----|----|-----|---------|-----------|-----------|---|
| | 気温() | | | 風向・風速(m/s) | | | | 降水量(mm) | | 日照 (h) | |
| | 平均 | 最高 | 最低 | 平均 | 最多 | 最大 | 風向 | 日計 | 1時間 | | |
| 1 | 1.2 | 4.9 | -1.2 | 1.5 | NNE | 5 | NNE | 2 | 2 | 2.5 | |
| 2 | 0.6 | 3.3 | -0.9 | 0.4 | WSW | 2 | SW | 9 | 2 | 0.0 | |
| 3 | 1.6 | 6.7 | -0.1 | 1.3 | ENE | 5 | NE | 7 | 2 | 2.4 | |
| 4 | 1.0 | 3.3 | -1.0 | 2.6 | NE | 6 | ENE | 5 | 1 | 0.7 | |
| 5 | 1.8 | 6.0 | -0.9 | 2.0 | NE | 7 | NE | 0 | 0 | 5.2 | |
| 6 | 1.0 | 3.5 | -0.8 | 1.8 | NE | 5 | NE | 2 | 1 | 0.7 | |
| 7 | 0.9 | 5.3 | -1.4 | 1.2 | NNE | 5 | NNE | 0 | 1 | 3.3 | |
| 8 | 1.0 | 5.8 | -2.5 | 1.0 | NE | 3 | NE | 0 | 0 | 4.9 | |
| 9 | 1.3 | 3.7 | -0.5 | 2.6 | NE | 8 | NE | 1 | 1 | 0.7 | |
| 10 | 3.1 | 7.8 | -2.0 | 3.0 | NE | 9 | ENE | 1 | 1 | 5.4 | |
| 前半旬 | 1.2 | 4.8 | -0.8 | 1.6 | NE | | | 23 | | 10.8 | |
| 後半旬 | 1.5 | 5.2 | -1.4 | 1.9 | NE | | | 4 | | 15.0 | |
| 旬 | 1.4 | 5.0 | -1.1 | 1.7 | NE | | | 27 | | 25.8 | |
| 平年差/比 | // | // | // | | | | | // | | // | |

島根県内気象観測所配置図



19年10月1日現在

島根県地域気象観測所（アメダス）所在地一覧表

| 観測所 | 気温 | 降水量 | 日照 | 風向 風速 | 積雪 | 所在地 | 緯度 | 経度 | 海面上 の高さ |
|-----|----|-----|----|----------|----|---------------------------|----------|-----------|------------|
| 西郷 | | | | | | 隠岐郡隠岐の島町西町大城（西郷測候所） | 36°12.2' | 133°20.0' | 27m |
| 西郷岬 | | | | | | 隠岐郡隠岐の島町岬町字風の松（隠岐航空気象観測所） | 36°10.8' | 133°19.4' | 92m |
| 海士 | | | | | | 隠岐郡海士町大字海士 | 36°05.8' | 133°05.8' | 3m |
| 鹿島 | | | | | | 松江市鹿島町北講武 | 35°31.2' | 133°01.3' | 5m |
| 斐川 | | | | | | 簸川郡斐川町大字沖州字反（出雲空港出張所） | 35°24.8' | 132°53.4' | 2m |
| 松江 | | | | | | 松江市西津田（松江地方気象台） | 35°27.4' | 133°03.9' | 17m |
| 出雲 | | | | | | 出雲市芦渡町 | 35°19.9' | 132°43.8' | 20m |
| 大東 | | | | | | 雲南市大東町下阿用 | 35°19.1' | 132°57.9' | 56m |
| 伯太 | | | | | | 安来市伯太町母里 | 35°21.0' | 133°16.4' | 23m |
| 佐田 | | | | | | 出雲市佐田町大呂 | 35°13.3' | 132°43.4' | 100m |
| 大田 | | | | | | 大田市大田町大田 | 35°11.5' | 132°30.1' | 15m |
| 掛合 | | | | | | 雲南市掛合町掛合 | 35°11.9' | 132°49.0' | 215m |
| 横田 | | | | | | 仁多郡奥出雲町稲原 | 35°10.4' | 133°06.2' | 369m |
| 福光 | | | | | | 大田市温泉津町福光 | 35°04.2' | 132°19.9' | 8m |
| 赤名 | | | | | | 飯石郡飯南町下赤名 | 35°00.1' | 132°42.7' | 444m |
| 吾妻山 | | | | | | 仁多郡奥出雲町大馬木 | 35°04.2' | 133°02.2' | 1012m |
| 桜江 | | | | | | 江津市桜江町川戸 | 34°57.4' | 132°20.1' | 25m |
| 川本 | | | | | | 邑智郡川本町川本 | 34°58.6' | 132°29.5' | 132m |
| 浜田 | | | | | | 浜田市大辻町（浜田特別地域気象観測所） | 34°53.8' | 132°04.2' | 19m |
| 瑞穂 | | | | | | 邑智郡邑南町淀原 | 34°51.2' | 132°31.8' | 327m |
| 三隅 | | | | | | 浜田市三隅町三隅 | 34°47.3' | 131°57.5' | 11m |
| 弥栄 | | | | | | 浜田市弥栄町長安本郷 | 34°46.6' | 132°06.5' | 380m |
| 波佐 | | | | | | 浜田市金城町波佐 | 34°46.8' | 132°11.8' | 370m |
| 高津 | | | | | | 益田市内田町（石見空港出張所） | 34°40.5' | 131°47.4' | 54m |
| 益田 | | | | | | 益田市あけぼの東町 | 34°40.6' | 131°50.6' | 4m |
| 匹見 | | | | | | 益田市匹見町匹見 | 34°34.3' | 132°01.0' | 259m |
| 津和野 | | | | | | 鹿足郡津和野町森村口 | 34°27.7' | 131°46.2' | 165m |
| 吉賀 | | | | | | 鹿足郡吉賀町七日市 | 34°23.3' | 131°53.9' | 250m |

中国地方 1か月予報

(2月9日から3月8日までの天候見通し)

平成20年2月8日
広島地方气象台発表

< 予想される向こう1か月の天候 >

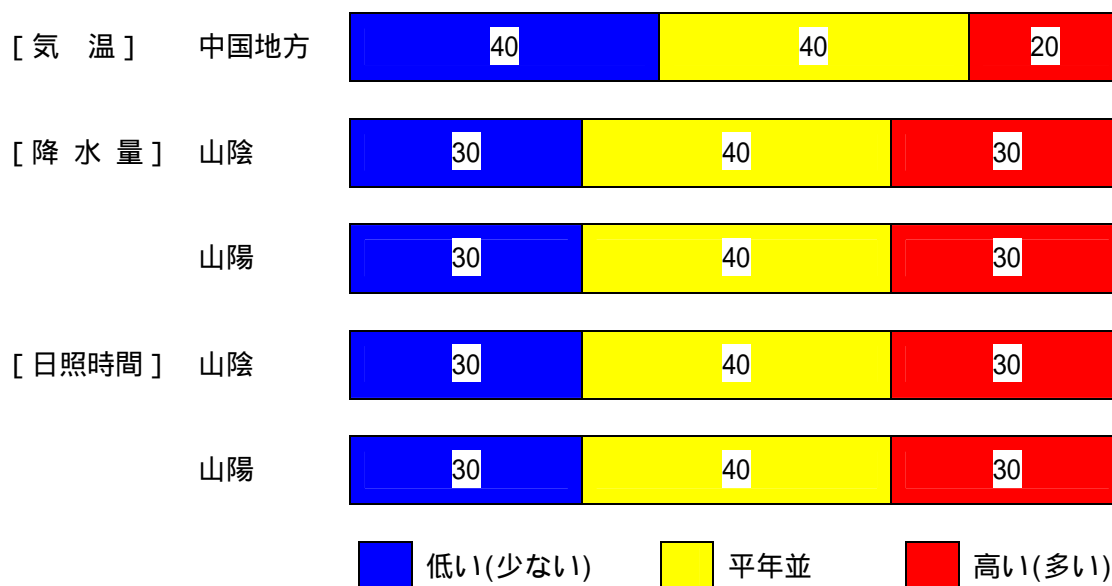
向こう1か月の出現の可能性が最も大きい天候と特徴のある気温、降水量等の確率は以下のとおりです。

天気は数日の周期で変わり、山陰では平年と同様に曇りや雪または雨の日が多いでしょう。山陽では平年と同様に晴れる日が多い見込みです。

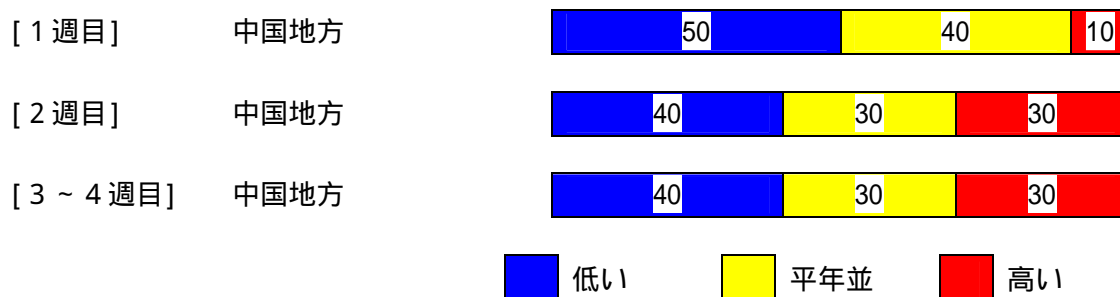
向こう1か月の気温は平年並または低い確率ともに40%です。

週別の気温は、1週目は低い確率50%です。

< 向こう1か月の気温、降水量、日照時間の各階級の確率(%) >



< 気温経過の各階級の確率 (%) >



< 予報の対象期間 >

1 か月 : 2月 9日(土) ~ 3月 8日(土)
1 週目 : 2月 9日(土) ~ 2月15日(金)
2 週目 : 2月16日(土) ~ 2月22日(金)
3 ~ 4 週目 : 2月23日(土) ~ 3月 7日(金)

< 次回発表予定等 >

1 か月予報 : 毎週金曜日 14時30分 次回は2月15日
3 か月予報 : 2月25日(月) 14時
暖候期予報 : 2月25日(月) 14時

<参考資料（平年並の範囲等）>

（１）30年平均値（向こう1か月の平均気温、降水量、日照時間と1週目、2週目、3～4週目の平均気温）

| | 気温 () | 降水量 (mm) | 日照時間 (時間) | 気温() | | |
|----|-----------|-------------|--------------|-------|-----|-------|
| | | | | 1週目 | 2週目 | 3～4週目 |
| 西郷 | 4.4 | 124.0 | 101.7 | 4.0 | 4.1 | 4.7 |
| 松江 | 4.9 | 133.2 | 96.5 | 4.3 | 4.6 | 5.2 |
| 境 | 5.2 | 145.7 | 91.4 | 4.6 | 4.9 | 5.5 |
| 米子 | 4.9 | 134.1 | 96.5 | 4.3 | 4.6 | 5.3 |
| 鳥取 | 4.6 | 152.6 | 89.8 | 4.0 | 4.3 | 5.0 |
| 浜田 | 6.3 | 102.8 | 95.9 | 5.9 | 6.0 | 6.6 |
| 津山 | 3.4 | 69.2 | 130.5 | 2.6 | 3.1 | 3.8 |
| 広島 | 6.4 | 80.0 | 143.0 | 5.6 | 6.1 | 6.8 |
| 呉 | 6.4 | 74.4 | 146.6 | 5.8 | 6.1 | 6.8 |
| 福山 | 5.1 | 54.1 | 147.3 | 4.4 | 4.8 | 5.5 |
| 岡山 | 5.8 | 52.7 | 149.1 | 5.1 | 5.5 | 6.2 |

なお、気温、降水量、日照時間の「平年並」の範囲は、地点ごとに幾分違いはありますが、下に示した地域平均の「平年並」の範囲を参考にして下さい。

（２）1971～2000年のデータに基づいた向こう1か月地域平均の気温、降水量、日照時間の平年差（比）の「平年並」の範囲は次のとおりです。

| | 気温平年差() | 降水量平年比(%) | 日照時間平年比(%) |
|------|-----------|-----------|------------|
| 中国地方 | -0.5～+0.4 | 79～101 | 95～106 |
| 山陰 | -0.5～+0.5 | 85～105 | 93～108 |
| 山陽 | -0.5～+0.4 | 69～110 | 95～108 |

（３）この予報期間の1週目、2週目、3～4週目の地域平均の気温平年差の「平年並」の範囲は次のとおりです。

| | 1週目 | 2週目 | 3～4週目 |
|------|-----------|-----------|-----------|
| 中国地方 | -0.8～+1.0 | -1.0～+1.0 | -0.5～+0.4 |
| 山陰 | -0.8～+1.0 | -1.1～+1.0 | -0.5～+0.5 |
| 山陽 | -0.7～+0.9 | -1.0～+0.9 | -0.5～+0.4 |

<参考資料（利用上の注意）>

- （１）気温（降水量）等は、「低い（少ない）」「平年並」「高い（多い）」の3つの階級で予報します。階級の幅は、1971～2000年の30年間における各階級の出現率が等分（それぞれ33%）となるように決めてあります（気候的出現率と呼びます）。
- （２）予報する確率の数値は、それぞれの階級が出現する可能性の大きさを表しています。予測資料の信頼性が大きい場合には気候的出現率から大きく隔たった10%以下や60%以上の確率を付けられませんが、特定の階級を強調できない場合には気候的出現率と同じかそれと同程度（30%、40%）の確率しか付けられません。
- （３）晴れや雨などの天気日数は、平年の日数よりも多い（少ない）場合は「平年に比べて多い（少ない）」、また平年の日数と同程度に多い（少ない）場合には「平年と同様に多い（少ない）」と表現します。なお、単に多い（少ない）と表現した場合には対象期間の2分の1より多い（少ない）ことを意味します。