

# 島根県農業気象速報

平成17年12月下旬

島根県  
松江地方気象台

平成18年1月4日発行

## 気象概況 平成17年12月下旬

この期間は、冬型の気圧配置や寒気の影響で雪や雨の日が多かった。期末には晴れ間も出て比較的穏やかな年末となった。

| 日付  | 天気概況              | 松江            | 浜田                  | 西郷                    |
|-----|-------------------|---------------|---------------------|-----------------------|
| 21日 | 次第に冬型の気圧配置に変わる    | 雨一時晴後曇<br>時々雪 | 雨後みぞれ, 雷・<br>あられを伴う | 曇時々みぞれ一時<br>雨, あられを伴う |
| 22日 | 冬型の気圧配置が強まる       | 雪, 雷を伴う       | 雪時々曇                | 雪一時曇, あら<br>れを伴う      |
| 23日 | 冬型の気圧配置は緩むが寒気の影響  | みぞれ時々曇一<br>時雨 | 曇時々雨, あら<br>れを伴う    | みぞれ時々曇<br>一時雪         |
| 24日 | 寒気の影響             | 曇時々雪一時み<br>ぞれ | 曇時々みぞれ              | 曇時々晴一時<br>雪, あられを伴う   |
| 25日 | 移動性高気圧に覆われる       | 晴             | 晴後曇一時雨              | 晴後時々曇一<br>時雨          |
| 26日 | 冬型の気圧配置           | 雪時々曇一時み<br>ぞれ | 曇                   | 雪, あられを伴う             |
| 27日 | 冬型の気圧配置           | 曇時々みぞれ一<br>時雪 | 曇一時晴                | 雪時々曇一時,<br>あられを伴う     |
| 28日 | 冬型の気圧配置は緩むが寒気の影響  | 曇時々みぞれ一<br>時晴 | 曇                   | 晴時々曇一時<br>雪, あられを伴う   |
| 29日 | 朝鮮半島の高気圧に覆われる     | 晴後時々曇         | 晴                   | 晴時々曇                  |
| 30日 | 移動性高気圧に覆われるが寒気の影響 | 曇時々晴          | 曇一時晴                | 曇一時雨                  |
| 31日 | 移動性高気圧に覆われるが寒気の影響 | 曇一時晴          | 曇                   | 曇                     |

注：日別の天気は松江地方气象台、浜田測候所及び西郷測候所での天気概況（日中06時～18時）を示す。

### 気象官署の観測値（12月下旬）

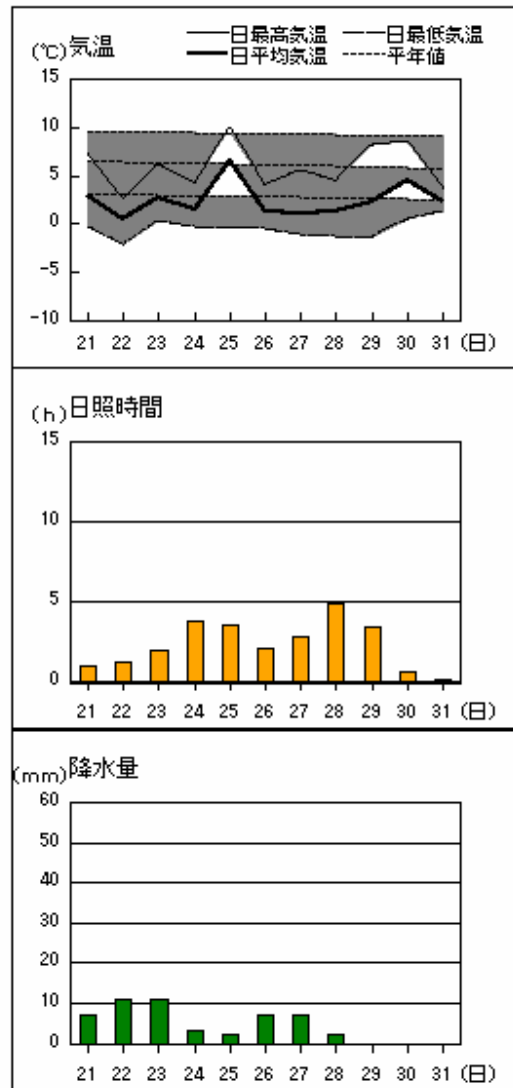
| 要素  | 気 温℃ |     |     |      |      |     | 降水量 mm |      | 日照時間 h |      |
|-----|------|-----|-----|------|------|-----|--------|------|--------|------|
|     | 平 均  |     | 最 高 |      | 最 低  |     |        |      |        |      |
| 官 署 | 本年   | 平年  | 本年  | 平年   | 本年   | 平年  | 本年     | 平年   | 本年     | 平年   |
| 松 江 | 3.4  | 5.7 | 7.1 | 9.8  | 0.3  | 2.2 | 37.0   | 47.2 | 27.7   | 28.4 |
| 浜 田 | 5.4  | 7.5 | 8.6 | 10.8 | 2.3  | 4.1 | 21.0   | 37.9 | 21.0   | 26.3 |
| 西 郷 | 2.5  | 5.9 | 6.1 | 9.6  | -0.6 | 2.2 | 49.5   | 55.3 | 25.4   | 29.2 |

平均気温は、松江・浜田「低い」、西郷「かなり低い」。降水量は、全域「平年並」。日照時間は、全域「平年並」。

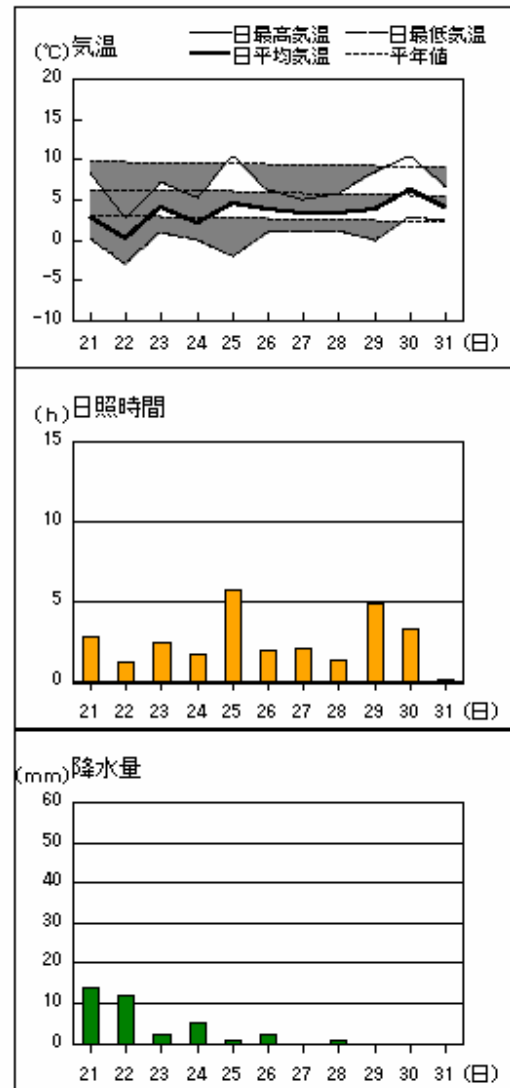
注：平年の統計期間は、松江、浜田、西郷とも1971～2000年の30年間である。

アメダス 気象経過図：2005年12月21日-2005年12月31日

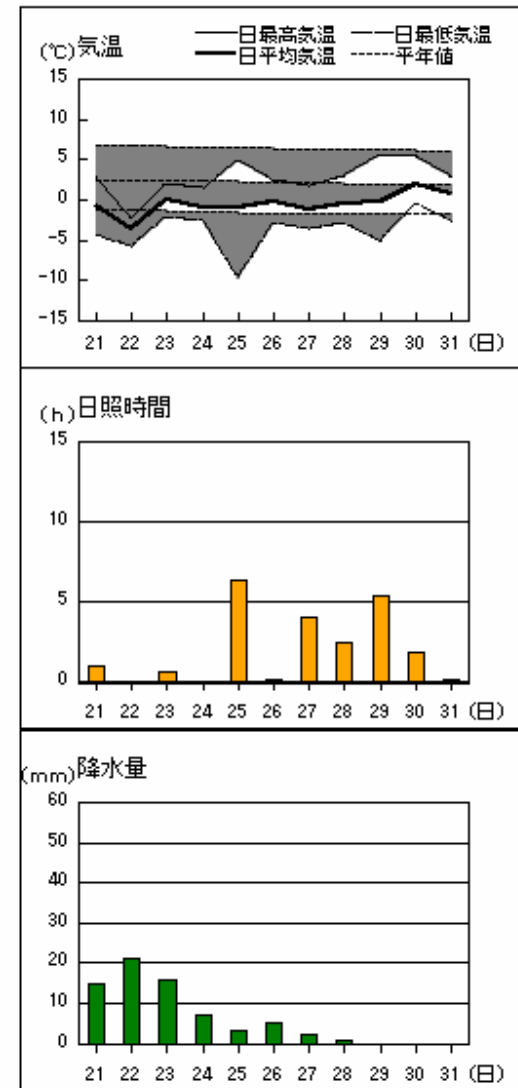
西郷



松江

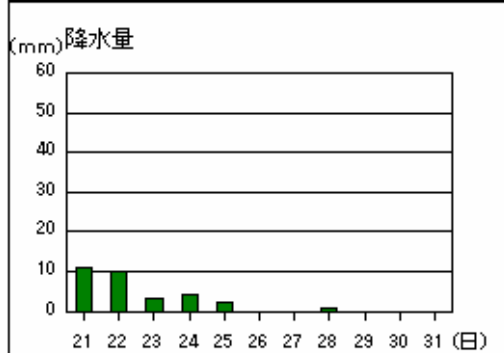
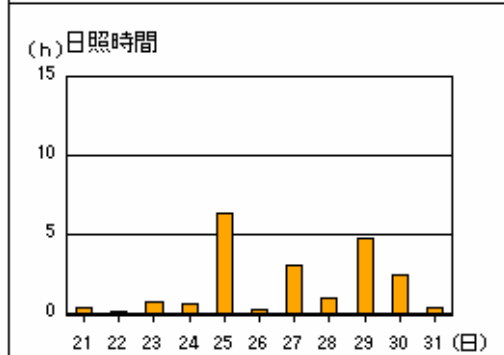
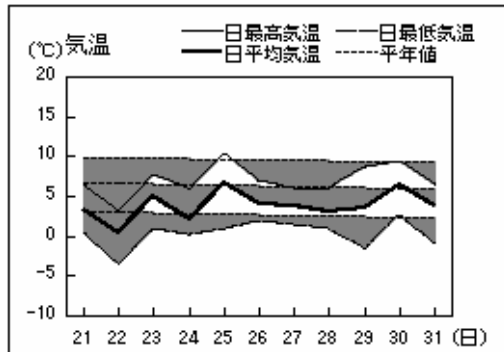


横田

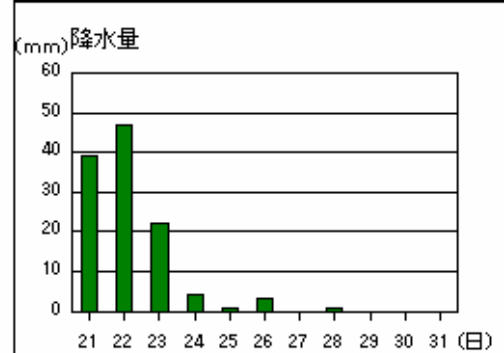
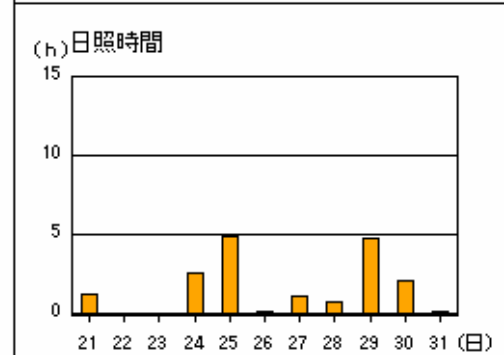
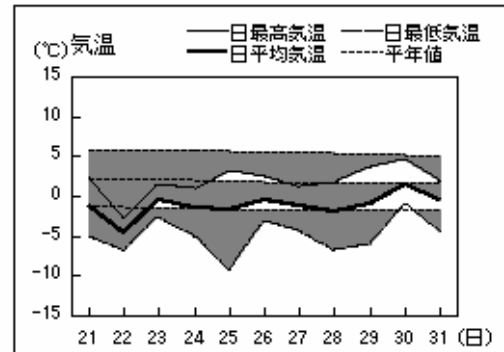


アメダス 気象経過図：2005年12月21日-2005年12月31日

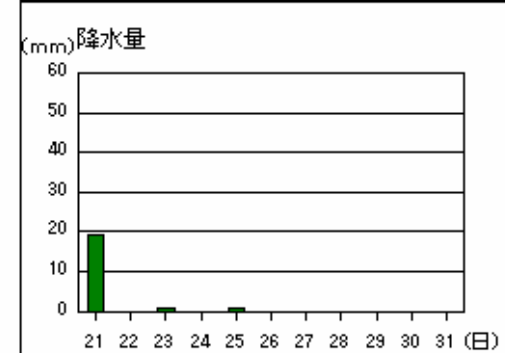
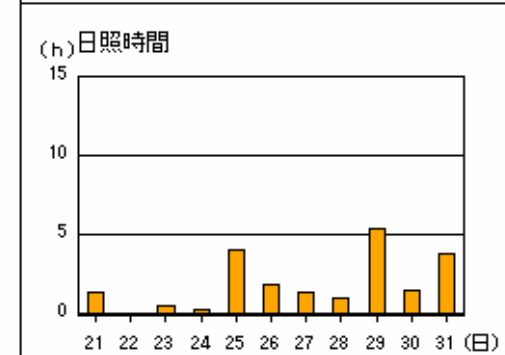
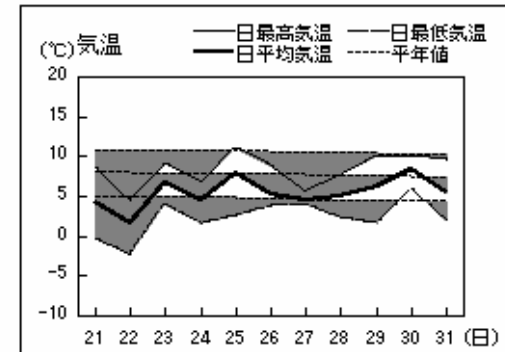
出雲



赤名

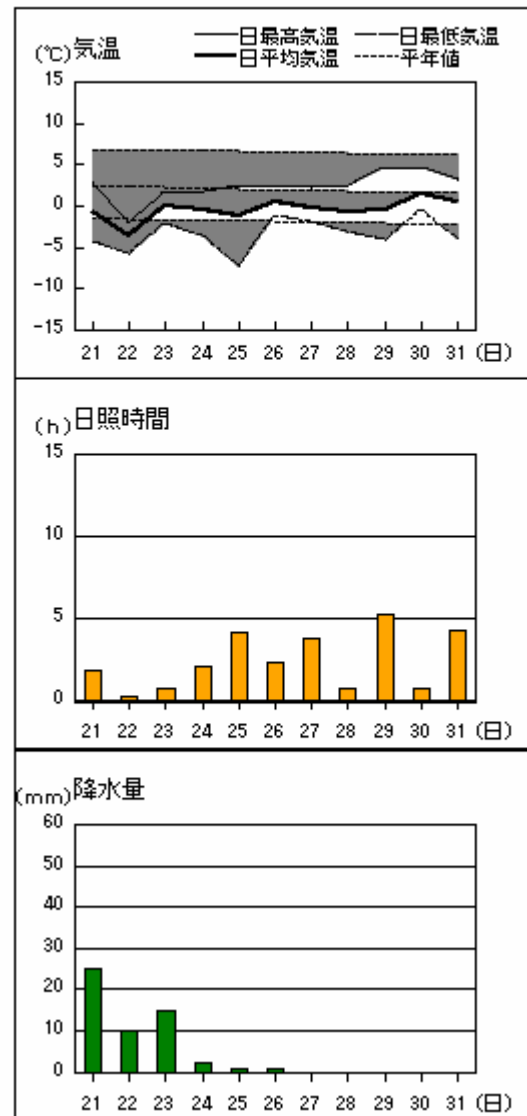


浜田

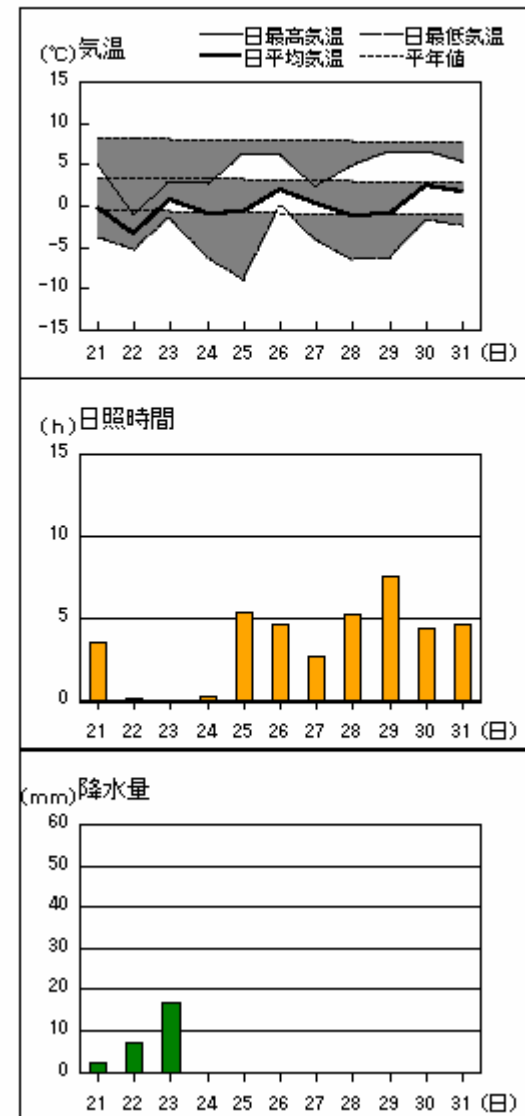


アメダス 気象経過図：2005年12月21日-2005年12月31日

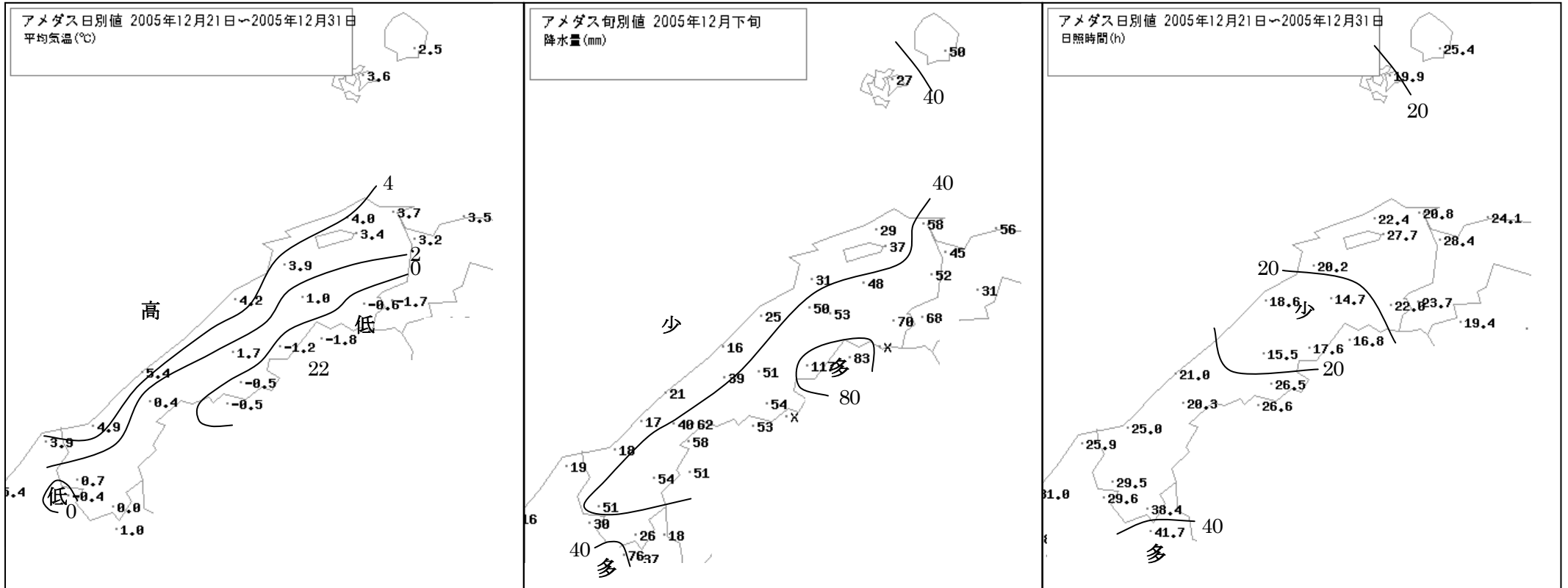
瑞穂



六日市



## 2005年（平成17年）12月下旬の気象分布図



平均気温 (°C)

降水量 (mm)

日照時間 (h)

) 付きの実況値は、期間内に欠測有りを示す。

# 地域気象観測旬報

2005年12月21日～31日 島根県 (68)

(1/4)

| 観測所名  | 西郷    |      |      |            |     |    |         | 10 以上積算気温 |       |      | 0 |
|-------|-------|------|------|------------|-----|----|---------|-----------|-------|------|---|
|       | 気温( ) |      |      | 風向・風速(m/s) |     |    | 降水量(mm) |           | 日照(h) |      |   |
|       | 平均    | 最高   | 最低   | 平均         | 最多  | 最大 | 風向      | 日計        |       | 1時間  |   |
| 21    | 2.9   | 7.4  | -0.4 | 4.5        | WNW | 11 | W       | 7         | 3     | 1.0  |   |
| 22    | 0.5   | 2.7  | -2.2 | 7.3        | WNW | 11 | W       | 11        | 4     | 1.2  |   |
| 23    | 2.7   | 6.2  | 0.2  | 6.3        | W   | 9  | W       | 11        | 3     | 2.0  |   |
| 24    | 1.5   | 4.4  | -0.3 | 3.3        | NW  | 8  | NNW     | 3         | 3     | 3.8  |   |
| 25    | 6.6   | 9.9  | -0.4 | 6.2        | WSW | 11 | W       | 2         | 2     | 3.5  |   |
| 26    | 1.3   | 4.1  | -0.5 | 3.5        | NW  | 7  | NW      | 7         | 2     | 2.1  |   |
| 27    | 1.1   | 5.5  | -1.1 | 2.6        | NW  | 8  | NW      | 7         | 2     | 2.8  |   |
| 28    | 1.2   | 4.6  | -1.4 | 1.8        | NNW | 5  | N       | 2         | 1     | 4.9  |   |
| 29    | 2.3   | 8.1  | -1.4 | 1.7        | NW  | 3  | NW      | 0         | 0     | 3.4  |   |
| 30    | 4.6   | 8.5  | 0.5  | 3.3        | W   | 9  | WSW     | 0         | 0     | 0.6  |   |
| 31    | 2.3   | 3.7  | 1.2  | 3.0        | N   | 6  | NE      | 0         | 0     | 0.1  |   |
| 前半旬   | 2.8   | 6.1  | -0.6 | 5.5        | WNW |    |         | 34        |       | 11.5 |   |
| 後半旬   | 2.1   | 5.8  | -0.4 | 2.7        | NW  |    |         | 16        |       | 13.9 |   |
| 旬     | 2.5   | 5.9  | -0.5 | 4.0        | NW  |    |         | 50        |       | 25.4 |   |
| 平年差/比 | -3.7  | -3.5 | -3.3 |            |     |    |         | 92        |       | 84   |   |

| 観測所名  | 海士    |      |      |            |     |    |         | 10 以上積算気温 |       |      | 0 |
|-------|-------|------|------|------------|-----|----|---------|-----------|-------|------|---|
|       | 気温( ) |      |      | 風向・風速(m/s) |     |    | 降水量(mm) |           | 日照(h) |      |   |
|       | 平均    | 最高   | 最低   | 平均         | 最多  | 最大 | 風向      | 日計        |       | 1時間  |   |
| 21    | 4.5   | 7.6  | 0.8  | 4.5        | WSW | 10 | W       | 6         | 3     | 0.5  |   |
| 22    | 0.8   | 3.0  | -2.4 | 6.0        | W   | 10 | WNW     | 7         | 3     | 1.4  |   |
| 23    | 4.1   | 6.0  | 0.5  | 5.4        | W   | 9  | W       | 2         | 1     | 1.2  |   |
| 24    | 2.8   | 5.0  | 0.2  | 2.9        | WNW | 7  | WNW     | 1         | 1     | 1.4  |   |
| 25    | 7.4   | 10.2 | -0.3 | 5.9        | WSW | 10 | W       | 0         | 0     | 2.8  |   |
| 26    | 2.3   | 5.2  | 0.4  | 3.8        | WNW | 6  | W       | 5         | 1     | 2.2  |   |
| 27    | 2.6   | 5.3  | 0.7  | 3.7        | WNW | 7  | WNW     | 4         | 1     | 1.7  |   |
| 28    | 2.2   | 5.6  | -1.0 | 1.5        | N   | 5  | WNW     | 2         | 2     | 4.0  |   |
| 29    | 2.9   | 7.4  | -0.9 | 0.4        | ENE | 2  | NE      | 0         | 0     | 2.4  |   |
| 30    | 6.5   | 9.1  | 2.3  | 3.4        | W   | 6  | W       | 0         | 0     | 2.0  |   |
| 31    | 3.2   | 4.7  | 2.1  | 3.1        | ENE | 6  | NNE     | 0         | 0     | 0.3  |   |
| 前半旬   | 3.9   | 6.4  | -0.2 | 4.9        | W   |    |         | 16        |       | 7.3  |   |
| 後半旬   | 3.3   | 6.2  | 0.6  | 2.7        | WNW |    |         | 11        |       | 12.6 |   |
| 旬     | 3.6   | 6.3  | 0.2  | 3.7        | WNW |    |         | 27        |       | 19.9 |   |
| 平年差/比 | -3.1  | -3.2 | -2.9 |            |     |    |         | 63        |       | 82   |   |

| 観測所名  | 鹿島    |      |      |            |     |    |         | 10 以上積算気温 |       |      | 0 |
|-------|-------|------|------|------------|-----|----|---------|-----------|-------|------|---|
|       | 気温( ) |      |      | 風向・風速(m/s) |     |    | 降水量(mm) |           | 日照(h) |      |   |
|       | 平均    | 最高   | 最低   | 平均         | 最多  | 最大 | 風向      | 日計        |       | 1時間  |   |
| 21    | 3.3   | 8.3  | 0.4  | 3.8        | W   | 9  | WSW     | 10        | 4     | 2.7  |   |
| 22    | 1.0   | 3.5  | -2.6 | 5.8        | W   | 10 | WSW     | 11        | 4     | 0.8  |   |
| 23    | 5.2   | 7.7  | 2.7  | 5.3        | W   | 9  | W       | 1         | 1     | 1.3  |   |
| 24    | 2.6   | 5.9  | 0.3  | 2.1        | WNW | 8  | NW      | 5         | 2     | 1.6  |   |
| 25    | 5.5   | 9.7  | -0.1 | 4.3        | SW  | 8  | SW      | 1         | 1     | 4.5  |   |
| 26    | 4.1   | 6.8  | 1.6  | 3.5        | NW  | 8  | W       | 1         | 1     | 0.8  |   |
| 27    | 4.0   | 5.9  | 2.6  | 3.4        | NW  | 8  | WSW     | 0         | 0     | 1.1  |   |
| 28    | 4.1   | 5.9  | 0.7  | 1.3        | NW  | 3  | S       | 0         | 0     | 0.9  |   |
| 29    | 3.6   | 8.3  | -0.3 | 0.8        | ENE | 3  | S       | 0         | 0     | 5.3  |   |
| 30    | 7.1   | 9.8  | 2.8  | 2.6        | WNW | 8  | WSW     | 0         | 0     | 3.2  |   |
| 31    | 3.9   | 6.7  | 1.3  | 1.8        | NNE | 5  | NNE     | 0         | 0     | 0.2  |   |
| 前半旬   | 3.5   | 7.0  | 0.1  | 4.3        | W   |    |         | 28        |       | 10.9 |   |
| 後半旬   | 4.5   | 7.2  | 1.5  | 2.2        | NW  |    |         | 1         |       | 11.5 |   |
| 旬     | 4.0   | 7.1  | 0.9  | 3.2        | W   |    |         | 29        |       | 22.4 |   |
| 平年差/比 | -2.1  | -2.4 | -1.7 |            |     |    |         | 65        |       | 78   |   |

| 観測所名  | 松江    |      |      |            |     |    |         | 10 以上積算気温 |       |      | 0 |
|-------|-------|------|------|------------|-----|----|---------|-----------|-------|------|---|
|       | 気温( ) |      |      | 風向・風速(m/s) |     |    | 降水量(mm) |           | 日照(h) |      |   |
|       | 平均    | 最高   | 最低   | 平均         | 最多  | 最大 | 風向      | 日計        |       | 1時間  |   |
| 21    | 2.7   | 8.3  | 0.2  | 4.7        | WSW | 14 | W       | 14        | 6     | 2.8  |   |
| 22    | 0.2   | 2.7  | -3.1 | 9.3        | W   | 15 | WSW     | 12        | 6     | 1.2  |   |
| 23    | 4.0   | 7.2  | 0.8  | 7.9        | W   | 13 | W       | 2         | 1     | 2.4  |   |
| 24    | 2.0   | 5.2  | -0.1 | 4.3        | W   | 11 | W       | 5         | 1     | 1.7  |   |
| 25    | 4.6   | 10.4 | -2.1 | 4.9        | WSW | 13 | WSW     | 1         | 1     | 5.7  |   |
| 26    | 3.7   | 6.3  | 0.9  | 7.5        | WNW | 10 | NW      | 2         | 1     | 2.0  |   |
| 27    | 3.2   | 4.9  | 1.0  | 6.6        | W   | 11 | WSW     | 0         | 1     | 2.1  |   |
| 28    | 3.3   | 5.6  | 1.0  | 2.0        | WNW | 6  | WNW     | 1         | 1     | 1.4  |   |
| 29    | 3.7   | 8.3  | -0.2 | 1.2        | ESE | 2  | SSW     | 0         | 0     | 4.9  |   |
| 30    | 6.1   | 10.3 | 2.9  | 4.0        | W   | 9  | W       | 0         | 0     | 3.3  |   |
| 31    | 3.9   | 6.6  | 2.4  | 3.3        | ENE | 7  | NNE     | 0         | 0     | 0.2  |   |
| 前半旬   | 2.7   | 6.8  | -0.9 | 6.2        | W   |    |         | 34        |       | 13.8 |   |
| 後半旬   | 4.0   | 7.0  | 1.3  | 4.1        | WNW |    |         | 3         |       | 13.9 |   |
| 旬     | 3.4   | 6.9  | 0.3  | 5.1        | W   |    |         | 37        |       | 27.7 |   |
| 平年差/比 | -2.5  | -2.6 | -2.3 |            |     |    |         | 82        |       | 85   |   |

# 地域気象観測旬報

2005年12月21日～31日 島根県 (68)

(2/4)

| 観測所名  | 出雲    |      |      |            |     |    |         | 10 以上積算気温 |           |      |  | 0 |
|-------|-------|------|------|------------|-----|----|---------|-----------|-----------|------|--|---|
|       | 気温( ) |      |      | 風向・風速(m/s) |     |    | 降水量(mm) |           | 日照<br>(h) |      |  |   |
|       | 平均    | 最高   | 最低   | 平均         | 最多  | 最大 | 風向      | 日計        |           | 1時間  |  |   |
| 21    | 3.4   | 6.5  | 0.5  | 2.9        | SW  | 7  | W       | 11        | 4         | 0.4  |  |   |
| 22    | 0.5   | 3.2  | -3.4 | 4.5        | W   | 8  | WNW     | 10        | 5         | 0.2  |  |   |
| 23    | 5.0   | 7.6  | 0.8  | 4.0        | W   | 6  | WNW     | 3         | 2         | 0.7  |  |   |
| 24    | 2.2   | 5.9  | 0.2  | 1.9        | WNW | 6  | WNW     | 4         | 2         | 0.6  |  |   |
| 25    | 6.7   | 10.4 | 0.9  | 3.5        | SW  | 8  | SW      | 2         | 2         | 6.3  |  |   |
| 26    | 4.1   | 6.9  | 1.8  | 2.7        | NW  | 5  | WSW     | 0         | 1         | 0.3  |  |   |
| 27    | 3.8   | 5.9  | 1.3  | 2.1        | W   | 4  | WNW     | 0         | 0         | 3.0  |  |   |
| 28    | 3.1   | 6.0  | 0.9  | 0.3        | ENE | 3  | NE      | 1         | 1         | 1.0  |  |   |
| 29    | 3.5   | 8.7  | -1.6 | 0.0        | -   | 1  | NE      | 0         | 0         | 4.8  |  |   |
| 30    | 6.4   | 9.3  | 2.5  | 1.6        | W   | 4  | NNE     | 0         | 0         | 2.5  |  |   |
| 31    | 3.7   | 6.5  | -0.8 | 2.4        | ENE | 6  | NE      | 0         | 0         | 0.4  |  |   |
| 前半旬   | 3.6   | 6.7  | -0.2 | 3.4        | W   |    |         | 30        |           | 8.2  |  |   |
| 後半旬   | 4.1   | 7.2  | 0.7  | 1.5        | W   |    |         | 1         |           | 12.0 |  |   |
| 旬     | 3.9   | 7.0  | 0.3  | 2.4        | W   |    |         | 31        |           | 20.2 |  |   |
| 平年差/比 | -2.4  | -2.7 | -2.4 |            |     |    |         | 81        |           | 71   |  |   |

| 観測所名  | 大田    |      |      |            |     |    |         | 10 以上積算気温 |           |      |  | 0 |
|-------|-------|------|------|------------|-----|----|---------|-----------|-----------|------|--|---|
|       | 気温( ) |      |      | 風向・風速(m/s) |     |    | 降水量(mm) |           | 日照<br>(h) |      |  |   |
|       | 平均    | 最高   | 最低   | 平均         | 最多  | 最大 | 風向      | 日計        |           | 1時間  |  |   |
| 21    | 2.6   | 6.5  | -0.4 | 3.3        | SSE | 7  | W       | 14        | 5         | 0.3  |  |   |
| 22    | 0.5   | 2.6  | -2.7 | 4.6        | W   | 7  | WSW     | 8         | 4         | 0.3  |  |   |
| 23    | 5.7   | 7.9  | 2.8  | 3.8        | W   | 6  | WSW     | 0         | 0         | 1.0  |  |   |
| 24    | 3.4   | 6.8  | 0.9  | 2.6        | NW  | 5  | W       | 1         | 1         | 1.6  |  |   |
| 25    | 5.7   | 10.8 | -0.1 | 3.5        | SE  | 6  | WSW     | 1         | 1         | 3.9  |  |   |
| 26    | 4.7   | 7.8  | 3.3  | 2.8        | NW  | 4  | W       | 1         | 1         | 1.0  |  |   |
| 27    | 4.3   | 7.1  | 2.8  | 2.6        | W   | 5  | WSW     | 0         | 0         | 2.5  |  |   |
| 28    | 3.7   | 6.6  | 1.0  | 1.4        | ESE | 3  | E       | 0         | 0         | 0.8  |  |   |
| 29    | 4.2   | 8.6  | 0.1  | 1.6        | SE  | 3  | SSW     | 0         | 0         | 2.9  |  |   |
| 30    | 7.3   | 11.1 | 3.7  | 2.4        | W   | 4  | N       | 0         | 0         | 3.0  |  |   |
| 31    | 4.3   | 7.1  | 0.6  | 2.0        | NE  | 4  | NNE     | 0         | 0         | 1.3  |  |   |
| 前半旬   | 3.6   | 6.9  | 0.1  | 3.6        | W   |    |         | 24        |           | 7.1  |  |   |
| 後半旬   | 4.8   | 8.1  | 1.9  | 2.1        | W   |    |         | 1         |           | 11.5 |  |   |
| 旬     | 4.2   | 7.5  | 1.1  | 2.8        | W   |    |         | 25        |           | 18.6 |  |   |
| 平年差/比 | -2.3  | -2.5 | -2.2 |            |     |    |         | 63        |           | 65   |  |   |

| 観測所名  | 掛合    |      |      |            |     |    |         | 10 以上積算気温 |           |      |  | 0 |
|-------|-------|------|------|------------|-----|----|---------|-----------|-----------|------|--|---|
|       | 気温( ) |      |      | 風向・風速(m/s) |     |    | 降水量(mm) |           | 日照<br>(h) |      |  |   |
|       | 平均    | 最高   | 最低   | 平均         | 最多  | 最大 | 風向      | 日計        |           | 1時間  |  |   |
| 21    | 0.9   | 3.8  | -2.6 | 1.8        | SSE | 4  | NNW     | 18        | 5         | 1.4  |  |   |
| 22    | -2.1  | -0.1 | -4.9 | 1.6        | ESE | 7  | NNE     | 11        | 3         | 0.0  |  |   |
| 23    | 1.7   | 4.2  | -0.8 | 1.6        | SE  | 4  | SE      | 7         | 3         | 0.7  |  |   |
| 24    | 0.4   | 3.6  | -0.7 | 1.5        | NNE | 6  | N       | 11        | 2         | 0.2  |  |   |
| 25    | 2.9   | 7.2  | -1.8 | 3.0        | SE  | 5  | SSE     | 1         | 1         | 4.9  |  |   |
| 26    | 1.4   | 4.4  | -0.6 | 1.3        | NNE | 4  | N       | 3         | 1         | 0.5  |  |   |
| 27    | 0.4   | 2.9  | -1.7 | 1.2        | N   | 4  | NNE     | 1         | 1         | 0.9  |  |   |
| 28    | 0.6   | 5.1  | -1.1 | 0.3        | NNW | 2  | NNW     | 1         | 1         | 0.6  |  |   |
| 29    | 1.0   | 6.9  | -1.9 | 0.3        | S   | 3  | NNW     | 0         | 0         | 3.7  |  |   |
| 30    | 2.7   | 6.6  | 0.2  | 0.7        | N   | 3  | N       | 0         | 0         | 1.4  |  |   |
| 31    | 1.2   | 3.4  | -1.9 | 0.9        | NNW | 3  | NW      | 0         | 0         | 0.4  |  |   |
| 前半旬   | 0.8   | 3.7  | -2.2 | 1.9        | SE  |    |         | 48        |           | 7.2  |  |   |
| 後半旬   | 1.2   | 4.9  | -1.2 | 0.8        | N   |    |         | 5         |           | 7.5  |  |   |
| 旬     | 1.0   | 4.4  | -1.6 | 1.3        | SE  |    |         | 53        |           | 14.7 |  |   |
| 平年差/比 | -3.0  | -3.5 | -2.1 |            |     |    |         | 105       |           | 65   |  |   |

| 観測所名  | 横田    |      |      |            |     |    |         | 10 以上積算気温 |           |      |  | 0 |
|-------|-------|------|------|------------|-----|----|---------|-----------|-----------|------|--|---|
|       | 気温( ) |      |      | 風向・風速(m/s) |     |    | 降水量(mm) |           | 日照<br>(h) |      |  |   |
|       | 平均    | 最高   | 最低   | 平均         | 最多  | 最大 | 風向      | 日計        |           | 1時間  |  |   |
| 21    | -0.8  | 3.0  | -4.4 | 1.2        | W   | 5  | W       | 15        | 3         | 1.0  |  |   |
| 22    | -3.7  | -2.1 | -5.9 | 2.8        | WSW | 5  | SW      | 21        | 6         | 0.0  |  |   |
| 23    | 0.0   | 2.0  | -2.1 | 1.5        | WSW | 4  | WNW     | 16        | 4         | 0.6  |  |   |
| 24    | -0.9  | 1.4  | -2.7 | 1.3        | WNW | 5  | WNW     | 7         | 2         | 0.0  |  |   |
| 25    | -1.1  | 4.8  | -9.6 | 1.8        | SW  | 5  | SW      | 3         | 3         | 6.3  |  |   |
| 26    | -0.2  | 2.4  | -2.8 | 1.7        | W   | 7  | W       | 5         | 2         | 0.2  |  |   |
| 27    | -1.3  | 1.7  | -3.7 | 1.4        | W   | 6  | W       | 2         | 1         | 4.0  |  |   |
| 28    | -0.4  | 2.8  | -2.8 | 0.3        | W   | 2  | ENE     | 1         | 1         | 2.4  |  |   |
| 29    | -0.2  | 5.5  | -5.0 | 0.2        | SSW | 1  | NNW     | 0         | 0         | 5.4  |  |   |
| 30    | 1.9   | 5.4  | -0.6 | 1.1        | W   | 5  | WSW     | 0         | 0         | 1.9  |  |   |
| 31    | 0.6   | 3.0  | -2.6 | 1.9        | NE  | 5  | NE      | 0         | 0         | 0.2  |  |   |
| 前半旬   | -1.3  | 1.8  | -4.9 | 1.7        | WSW |    |         | 62        |           | 7.9  |  |   |
| 後半旬   | 0.1   | 3.5  | -2.9 | 1.1        | W   |    |         | 8         |           | 14.1 |  |   |
| 旬     | -0.6  | 2.7  | -3.8 | 1.4        | WSW |    |         | 70        |           | 22.0 |  |   |
| 平年差/比 | -2.8  | -3.8 | -2.1 |            |     |    |         | 203       |           | 76   |  |   |



# 地域気象観測旬報

2005年12月21日～31日 島根県 (68)

(3/4)

| 観測所名  | 赤名    |      |      |            |     |    |         | 10 以上積算気温 |           |      |  | 0 |
|-------|-------|------|------|------------|-----|----|---------|-----------|-----------|------|--|---|
|       | 気温( ) |      |      | 風向・風速(m/s) |     |    | 降水量(mm) |           | 日照<br>(h) |      |  |   |
|       | 平均    | 最高   | 最低   | 平均         | 最多  | 最大 | 風向      | 日計        |           | 1時間  |  |   |
| 21    | -1.2  | 2.5  | -5.2 | 0.4        | S   | 2  | SE      | 39        | 7         | 1.2  |  |   |
| 22    | -4.7  | -2.7 | -6.9 | 0.0        | -   | 0  | -       | 47        | 11        | 0.0  |  |   |
| 23    | -0.5  | 1.5  | -2.6 | 0.5        | ENE | 2  | SE      | 22        | 6         | 0.0  |  |   |
| 24    | -1.5  | 0.9  | -5.0 | 1.3        | N   | 4  | N       | 4         | 2         | 2.6  |  |   |
| 25    | -1.7  | 3.2  | -9.3 | 0.9        | SSE | 2  | NNW     | 1         | 1         | 4.9  |  |   |
| 26    | -0.4  | 2.5  | -3.1 | 1.8        | NNW | 3  | N       | 3         | 1         | 0.2  |  |   |
| 27    | -1.2  | 1.3  | -4.3 | 1.2        | N   | 3  | N       | 0         | 0         | 1.1  |  |   |
| 28    | -1.9  | 1.8  | -6.8 | 0.4        | N   | 2  | SE      | 1         | 1         | 0.7  |  |   |
| 29    | -1.0  | 3.7  | -6.1 | 0.5        | SSE | 2  | SSE     | 0         | 0         | 4.7  |  |   |
| 30    | 1.5   | 4.6  | -1.1 | 0.7        | NW  | 2  | N       | 0         | 0         | 2.1  |  |   |
| 31    | -0.6  | 2.0  | -4.3 | 1.8        | N   | 4  | N       | 0         | 0         | 0.1  |  |   |
| 前半旬   | -1.9  | 1.1  | -5.8 | 0.7        | N   |    |         | 113       |           | 8.7  |  |   |
| 後半旬   | -0.6  | 2.7  | -4.3 | 1.1        | N   |    |         | 4         |           | 8.9  |  |   |
| 旬     | -1.2  | 1.9  | -5.0 | 0.9        | N   |    |         | 117       |           | 17.6 |  |   |
| 平年差/比 | -3.1  | -3.7 | -3.4 |            |     |    |         | 246       |           | 76   |  |   |

| 観測所名  | 川本    |      |      |            |     |    |         | 10 以上積算気温 |           |      |  | 0 |
|-------|-------|------|------|------------|-----|----|---------|-----------|-----------|------|--|---|
|       | 気温( ) |      |      | 風向・風速(m/s) |     |    | 降水量(mm) |           | 日照<br>(h) |      |  |   |
|       | 平均    | 最高   | 最低   | 平均         | 最多  | 最大 | 風向      | 日計        |           | 1時間  |  |   |
| 21    | 0.0   | 4.2  | -2.4 | 1.5        | WSW | 5  | WSW     | 29        | 5         | 0.0  |  |   |
| 22    | -1.4  | 1.2  | -3.9 | 3.1        | SW  | 5  | SW      | 10        | 3         | 0.2  |  |   |
| 23    | 2.4   | 4.7  | 0.6  | 2.1        | SW  | 5  | SW      | 6         | 2         | 0.8  |  |   |
| 24    | 1.3   | 4.6  | -2.0 | 1.5        | WSW | 4  | WSW     | 3         | 3         | 1.5  |  |   |
| 25    | 2.3   | 8.4  | -3.3 | 1.3        | SW  | 5  | SW      | 2         | 2         | 4.0  |  |   |
| 26    | 3.2   | 5.4  | 0.8  | 2.0        | WSW | 5  | WSW     | 0         | 2         | 1.0  |  |   |
| 27    | 2.0   | 4.5  | 0.1  | 1.9        | WSW | 5  | WSW     | 0         | 0         | 2.4  |  |   |
| 28    | 1.2   | 4.8  | -1.4 | 0.7        | NNE | 2  | NNE     | 1         | 1         | 1.1  |  |   |
| 29    | 1.8   | 6.7  | -1.4 | 0.6        | E   | 2  | E       | 0         | 0         | 2.4  |  |   |
| 30    | 3.9   | 8.0  | 0.5  | 0.9        | WSW | 4  | WSW     | 0         | 0         | 0.8  |  |   |
| 31    | 2.4   | 4.9  | -2.0 | 1.3        | NNE | 3  | N       | 0         | 0         | 1.3  |  |   |
| 前半旬   | 0.9   | 4.7  | -2.1 | 1.9        | SW  |    |         | 50        |           | 6.5  |  |   |
| 後半旬   | 2.4   | 5.7  | -0.6 | 1.2        | WSW |    |         | 1         |           | 9.0  |  |   |
| 旬     | 1.7   | 5.3  | -1.2 | 1.5        | SW  |    |         | 51        |           | 15.5 |  |   |
| 平年差/比 | -2.2  | -3.1 | -1.7 |            |     |    |         | 117       |           | 59   |  |   |

| 観測所名  | 浜田    |      |      |            |     |    |         | 10 以上積算気温 |           |      |  | 0 |
|-------|-------|------|------|------------|-----|----|---------|-----------|-----------|------|--|---|
|       | 気温( ) |      |      | 風向・風速(m/s) |     |    | 降水量(mm) |           | 日照<br>(h) |      |  |   |
|       | 平均    | 最高   | 最低   | 平均         | 最多  | 最大 | 風向      | 日計        |           | 1時間  |  |   |
| 21    | 4.2   | 8.7  | -0.4 | 7.0        | W   | 14 | W       | 19        | 7         | 1.3  |  |   |
| 22    | 1.5   | 4.5  | -2.3 | 9.7        | W   | 14 | WNW     | 0         | 0         | 0.0  |  |   |
| 23    | 6.8   | 9.2  | 4.1  | 7.4        | W   | 12 | SW      | 1         | 1         | 0.5  |  |   |
| 24    | 4.4   | 6.9  | 1.6  | 5.2        | W   | 10 | W       | 0         | 1         | 0.3  |  |   |
| 25    | 7.8   | 11.1 | 2.6  | 7.8        | SSW | 14 | SW      | 1         | 1         | 4.0  |  |   |
| 26    | 5.2   | 8.9  | 3.7  | 6.3        | W   | 11 | WNW     | 0         | 1         | 1.8  |  |   |
| 27    | 4.6   | 5.6  | 3.9  | 5.0        | W   | 8  | WSW     | 0         | 0         | 1.4  |  |   |
| 28    | 5.1   | 7.6  | 2.4  | 2.5        | ENE | 5  | W       | 0         | 0         | 1.0  |  |   |
| 29    | 6.2   | 10.1 | 1.7  | 2.3        | NE  | 5  | ENE     | 0         | 0         | 5.4  |  |   |
| 30    | 8.5   | 10.0 | 6.0  | 4.2        | W   | 7  | W       | 0         | 0         | 1.5  |  |   |
| 31    | 5.4   | 9.5  | 2.2  | 5.5        | ENE | 9  | ENE     | 0         | 0         | 3.8  |  |   |
| 前半旬   | 4.9   | 8.1  | 1.1  | 7.4        | W   |    |         | 21        |           | 6.1  |  |   |
| 後半旬   | 5.8   | 8.6  | 3.3  | 4.3        | W   |    |         | 0         |           | 14.9 |  |   |
| 旬     | 5.4   | 8.4  | 2.3  | 5.7        | W   |    |         | 21        |           | 21.0 |  |   |
| 平年差/比 | -2.4  | -2.3 | -2.4 |            |     |    |         | 62        |           | 68   |  |   |

| 観測所名  | 瑞穂    |      |      |            |     |    |         | 10 以上積算気温 |           |      |  | 0 |
|-------|-------|------|------|------------|-----|----|---------|-----------|-----------|------|--|---|
|       | 気温( ) |      |      | 風向・風速(m/s) |     |    | 降水量(mm) |           | 日照<br>(h) |      |  |   |
|       | 平均    | 最高   | 最低   | 平均         | 最多  | 最大 | 風向      | 日計        |           | 1時間  |  |   |
| 21    | -0.8  | 3.0  | -4.4 | 1.8        | W   | 7  | W       | 25        | 6         | 1.8  |  |   |
| 22    | -3.7  | -2.0 | -5.8 | 4.2        | W   | 7  | W       | 10        | 2         | 0.3  |  |   |
| 23    | -0.1  | 1.8  | -2.1 | 1.5        | W   | 5  | WSW     | 15        | 3         | 0.8  |  |   |
| 24    | -0.4  | 1.8  | -3.7 | 1.8        | WNW | 6  | W       | 2         | 1         | 2.1  |  |   |
| 25    | -1.2  | 2.5  | -7.2 | 0.8        | WSW | 5  | W       | 1         | 2         | 4.2  |  |   |
| 26    | 0.5   | 2.5  | -1.3 | 3.1        | W   | 6  | W       | 1         | 1         | 2.3  |  |   |
| 27    | -0.2  | 2.1  | -2.0 | 2.8        | W   | 5  | W       | 0         | 0         | 3.8  |  |   |
| 28    | -0.8  | 2.4  | -3.2 | 0.2        | SW  | 1  | W       | 0         | 0         | 0.8  |  |   |
| 29    | -0.4  | 4.6  | -4.2 | 0.5        | ENE | 2  | ENE     | 0         | 0         | 5.3  |  |   |
| 30    | 1.5   | 4.5  | -0.4 | 1.0        | W   | 5  | W       | 0         | 0         | 0.8  |  |   |
| 31    | 0.5   | 3.2  | -3.9 | 1.5        | NE  | 4  | NE      | 0         | 0         | 4.3  |  |   |
| 前半旬   | -1.2  | 1.4  | -4.6 | 2.0        | W   |    |         | 53        |           | 9.2  |  |   |
| 後半旬   | 0.2   | 3.2  | -2.5 | 1.5        | W   |    |         | 1         |           | 17.3 |  |   |
| 旬     | -0.5  | 2.4  | -3.5 | 1.7        | W   |    |         | 54        |           | 26.5 |  |   |
| 平年差/比 | -2.4  | -4.1 | -1.6 |            |     |    |         | 127       |           | 90   |  |   |

# 地域気象観測旬報

2005年12月21日～31日 島根県 (68)

(4/4)

| 観測所名  | 弥栄    |      |      |            |     |    |         |    | 10 以上積算気温 |      | 日照<br>(h) |
|-------|-------|------|------|------------|-----|----|---------|----|-----------|------|-----------|
|       | 気温( ) |      |      | 風向・風速(m/s) |     |    | 降水量(mm) |    |           |      |           |
|       | 平均    | 最高   | 最低   | 平均         | 最多  | 最大 | 風向      | 日計 | 1時間       |      |           |
| 21    | -0.3  | 3.1  | -4.4 | 1.8        | S   | 5  | WNW     | 23 | 5         | 1.2  |           |
| 22    | -2.8  | 0.1  | -5.9 | 2.9        | NW  | 6  | NW      | 2  | 1         | 0.0  |           |
| 23    | 1.4   | 4.5  | -1.0 | 2.1        | NNW | 5  | NNW     | 11 | 5         | 0.7  |           |
| 24    | -0.5  | 2.2  | -6.4 | 2.2        | NW  | 7  | N       | 2  | 2         | 0.7  |           |
| 25    | 0.4   | 6.0  | -8.4 | 1.5        | S   | 4  | SSW     | 2  | 2         | 3.6  |           |
| 26    | 1.1   | 4.2  | -1.1 | 2.4        | WNW | 5  | NW      | 0  | 1         | 1.5  |           |
| 27    | 0.0   | 1.8  | -1.6 | 1.8        | NW  | 4  | W       | 0  | 0         | 1.4  |           |
| 28    | -0.2  | 3.0  | -4.2 | 0.3        | N   | 3  | N       | 0  | 0         | 0.6  |           |
| 29    | 1.1   | 6.5  | -3.7 | 0.4        | SW  | 3  | NW      | 0  | 0         | 5.8  |           |
| 30    | 2.7   | 6.0  | 0.5  | 1.1        | NW  | 4  | WSW     | 0  | 0         | 0.8  |           |
| 31    | 1.4   | 3.8  | -2.1 | 2.5        | NNE | 5  | NNE     | 0  | 0         | 4.0  |           |
| 前半旬   | -0.4  | 3.2  | -5.2 | 2.1        | NW  |    |         | 40 |           | 6.2  |           |
| 後半旬   | 1.0   | 4.2  | -2.0 | 1.4        | NNE |    |         | 0  |           | 14.1 |           |
| 旬     | 0.4   | 3.7  | -3.5 | 1.7        | NW  |    |         | 40 |           | 20.3 |           |
| 平年差/比 | -2.5  | -3.2 | -2.4 |            |     |    |         | 73 |           | 72   |           |

| 観測所名  | 益田    |      |      |            |     |    |         |    | 10 以上積算気温 |      | 日照<br>(h) |
|-------|-------|------|------|------------|-----|----|---------|----|-----------|------|-----------|
|       | 気温( ) |      |      | 風向・風速(m/s) |     |    | 降水量(mm) |    |           |      |           |
|       | 平均    | 最高   | 最低   | 平均         | 最多  | 最大 | 風向      | 日計 | 1時間       |      |           |
| 21    | 3.9   | 8.8  | -0.4 | 3.7        | S   | 7  | WNW     | 12 | 4         | 1.9  |           |
| 22    | 1.5   | 4.5  | -1.9 | 4.7        | WNW | 7  | WNW     | 0  | 1         | 0.4  |           |
| 23    | 6.0   | 8.9  | 3.4  | 3.3        | WNW | 6  | WNW     | 6  | 3         | 1.2  |           |
| 24    | 4.0   | 6.6  | 0.1  | 2.6        | WNW | 6  | WNW     | 0  | 0         | 0.4  |           |
| 25    | 6.4   | 10.8 | -0.5 | 2.5        | S   | 5  | S       | 0  | 0         | 4.4  |           |
| 26    | 5.4   | 9.5  | 4.1  | 3.1        | WNW | 5  | WNW     | 0  | 0         | 2.1  |           |
| 27    | 4.4   | 6.6  | 1.7  | 2.5        | WNW | 4  | WNW     | 0  | 0         | 2.0  |           |
| 28    | 3.3   | 7.9  | 0.0  | 1.1        | SE  | 2  | SE      | 0  | 0         | 1.9  |           |
| 29    | 5.2   | 9.8  | 0.0  | 1.1        | S   | 2  | ESE     | 0  | 0         | 5.9  |           |
| 30    | 7.9   | 10.0 | 5.2  | 1.9        | WNW | 3  | N       | 0  | 0         | 1.1  |           |
| 31    | 5.6   | 8.9  | 0.9  | 2.4        | ENE | 5  | NE      | 0  | 0         | 3.7  |           |
| 前半旬   | 4.4   | 7.9  | 0.1  | 3.4        | WNW |    |         | 18 |           | 8.3  |           |
| 後半旬   | 5.3   | 8.8  | 2.0  | 2.0        | WNW |    |         | 0  |           | 16.7 |           |
| 旬     | 4.9   | 8.4  | 1.1  | 2.6        | WNW |    |         | 18 |           | 25.0 |           |
| 平年差/比 | -2.0  | -2.3 | -2.1 |            |     |    |         | 59 |           | 74   |           |

| 観測所名  | 津和野   |      |      |            |     |    |         |     | 10 以上積算気温 |      | 日照<br>(h) |
|-------|-------|------|------|------------|-----|----|---------|-----|-----------|------|-----------|
|       | 気温( ) |      |      | 風向・風速(m/s) |     |    | 降水量(mm) |     |           |      |           |
|       | 平均    | 最高   | 最低   | 平均         | 最多  | 最大 | 風向      | 日計  | 1時間       |      |           |
| 21    | 0.5   | 4.7  | -2.5 | 1.8        | SW  | 6  | S       | 16  | 5         | 1.4  |           |
| 22    | -1.9  | 0.1  | -4.2 | 1.4        | WSW | 4  | ENE     | 19  | 14        | 0.1  |           |
| 23    | 0.6   | 3.9  | -1.5 | 0.4        | NE  | 2  | NNW     | 13  | 3         | 1.1  |           |
| 24    | 0.2   | 1.9  | -2.8 | 0.4        | NNE | 3  | NE      | 3   | 2         | 0.1  |           |
| 25    | 1.2   | 7.0  | -4.1 | 1.5        | SW  | 4  | SSW     | 0   | 0         | 4.1  |           |
| 26    | 1.3   | 4.4  | -1.5 | 1.3        | ENE | 5  | ENE     | 0   | 0         | 2.5  |           |
| 27    | 0.4   | 4.5  | -2.2 | 1.0        | ENE | 4  | NE      | 0   | 0         | 2.4  |           |
| 28    | 0.0   | 6.6  | -3.8 | 0.3        | NNE | 3  | NE      | 0   | 0         | 4.1  |           |
| 29    | 0.4   | 7.7  | -4.9 | 0.3        | S   | 2  | SSW     | 0   | 0         | 6.9  |           |
| 30    | 3.0   | 8.4  | 1.0  | 0.5        | S   | 3  | ENE     | 0   | 0         | 2.4  |           |
| 31    | 2.3   | 6.2  | -1.5 | 0.9        | NNE | 3  | NNE     | 0   | 0         | 4.4  |           |
| 前半旬   | 0.1   | 3.5  | -3.0 | 1.1        | NNE |    |         | 51  |           | 6.8  |           |
| 後半旬   | 1.2   | 6.3  | -2.1 | 0.7        | NNE |    |         | 0   |           | 22.7 |           |
| 旬     | 0.7   | 5.0  | -2.5 | 0.9        | NNE |    |         | 51  |           | 29.5 |           |
| 平年差/比 | -3.5  | -4.2 | -2.9 |            |     |    |         | 140 |           | 103  |           |

| 観測所名  | 六日市   |      |      |            |     |    |         |    | 10 以上積算気温 |      | 日照<br>(h) |
|-------|-------|------|------|------------|-----|----|---------|----|-----------|------|-----------|
|       | 気温( ) |      |      | 風向・風速(m/s) |     |    | 降水量(mm) |    |           |      |           |
|       | 平均    | 最高   | 最低   | 平均         | 最多  | 最大 | 風向      | 日計 | 1時間       |      |           |
| 21    | -0.2  | 5.1  | -4.0 | 2.7        | SW  | 8  | WSW     | 2  | 1         | 3.5  |           |
| 22    | -3.3  | -1.1 | -5.4 | 3.8        | SSW | 7  | SW      | 7  | 1         | 0.1  |           |
| 23    | 0.7   | 2.9  | -1.4 | 2.3        | SSW | 5  | SSW     | 17 | 3         | 0.0  |           |
| 24    | -0.9  | 2.7  | -6.2 | 2.5        | SW  | 5  | SSW     | 0  | 0         | 0.3  |           |
| 25    | -0.7  | 6.4  | -8.9 | 1.2        | WSW | 7  | WSW     | 0  | 0         | 5.4  |           |
| 26    | 2.0   | 6.0  | -0.1 | 3.0        | SW  | 6  | SW      | 0  | 0         | 4.6  |           |
| 27    | 0.3   | 2.5  | -4.2 | 2.8        | SW  | 5  | SSW     | 0  | 0         | 2.7  |           |
| 28    | -1.3  | 4.9  | -6.5 | 0.4        | WSW | 3  | WSW     | 0  | 0         | 5.2  |           |
| 29    | -0.9  | 6.6  | -6.4 | 0.5        | SW  | 3  | WSW     | 0  | 0         | 7.6  |           |
| 30    | 2.5   | 6.5  | -1.8 | 1.3        | SW  | 3  | WSW     | 0  | 0         | 4.4  |           |
| 31    | 1.6   | 5.3  | -2.5 | 0.7        | SW  | 3  | WNW     | 0  | 0         | 4.6  |           |
| 前半旬   | -0.9  | 3.2  | -5.2 | 2.5        | SSW |    |         | 26 |           | 9.3  |           |
| 後半旬   | 0.7   | 5.3  | -3.6 | 1.5        | SW  |    |         | 0  |           | 29.1 |           |
| 旬     | 0.0   | 4.3  | -4.3 | 1.9        | SW  |    |         | 26 |           | 38.4 |           |
| 平年差/比 | -3.1  | -3.7 | -3.4 |            |     |    |         | 97 |           | 111  |           |





# 地域気象観測月報(集計値)

島根県 (68) 2005年12月

1/2頁

| 観測所名      | 西郷        | 海士      | 鹿島      | 松江      | 出雲      | 大田      | 掛合      | 横田      | 赤名      | 川本       | 浜田      | 瑞穂       | 弥栄      | 益田      | 津和野     |          |
|-----------|-----------|---------|---------|---------|---------|---------|---------|---------|---------|----------|---------|----------|---------|---------|---------|----------|
| 気         | 平均        | 3.4     | 4.4     | 4.7     | 4.0     | 4.6     | 4.6     | 1.5     | -0.2    | -0.8     | 1.9)    | 5.7      | -0.2    | 0.6     | 4.9)    | 1.0      |
|           | 平年差       | -3.7    | -3.2    | -2.2    | -2.8    | -2.6    | -2.7    | -3.3    | -3.3    | -3.6     | -2.9    | -2.9     | -3.1    | -3.1    | -2.8    | -4       |
|           | 最高        | 14.1    | 14.3    | 14.9    | 14.6    | 14.4    | 13.5    | 12.8    | 11.8    | 10.0     | 11.3)   | 15.2     | 9.9     | 10.9    | 14.1)   | 12.7     |
|           | 起日        | 1       | 1       | 1       | 1       | 2       | 2       | 1       | 1       | 1        | 2       | 2        | 1       | 1       | 1       | 1        |
|           | 最低        | -2.9    | -2.7    | -2.6    | -3.1    | -3.4    | -2.7    | -4.9    | -9.6    | -9.3     | -3.9)   | -2.3     | -7.2    | -8.4    | -1.9)   | -4.9     |
|           | 起日        | 17      | 17      | 22      | 22      | 22      | 22      | 22      | 25      | 25       | 22      | 22       | 25      | 25      | 22      | 29       |
|           | 最高平均      | 6.7     | 7.0     | 7.7     | 7.4     | 7.3     | 7.6     | 4.6     | 3.0     | 1.8      | 5.1)    | 8.4      | 2.6     | 3.4     | 8.0)    | 4.8      |
|           | 最高平年差     | -3.7    | -3.5    | -2.8    | -3.1    | -3.3    | -3.3    | -4.3    | -4.6    | -4.8     | -4.1    | -3.1     | -5.1    | -4.5    | -3.5    | -5.4     |
|           | 最低平均      | 0.6     | 1.3     | 1.6     | 1.2     | 1.4     | 1.7     | -0.9    | -3.3    | -3.7     | -0.6)   | 2.9      | -2.7    | -2.4    | 1.6)    | -1.7     |
|           | 最低平年差     | -3.0    | -2.5    | -1.8    | -2.3    | -2.0    | -2.4    | -2.1    | -2.4    | -2.8     | -1.9    | -2.5     | -1.6    | -1.9    | -2.3    | -2.7     |
|           | 積算気温      | 0       | 11      | 11      | 0       | 12      | 10      | 0       | 0       | 0        | 0)      | 23       | 0       | 0       | 11)     | 0        |
|           | 平均0 未満日数  | 0       | 0       | 0       | 0       | 0       | 0       | 6       | 19      | 24       | 4)      | 0        | 20      | 11      | 0)      | 8        |
|           | 平均25 以上日数 | 0       | 0       | 0       | 0       | 0       | 0       | 0       | 0       | 0        | 0)      | 0        | 0       | 0       | 0)      | 0        |
|           | 最高0 未満日数  | 0       | 0       | 0       | 0       | 0       | 0       | 1       | 4       | 6        | 0       | 0        | 4       | 2       | 0       | 1        |
| 最高25 以上日数 | 0         | 0       | 0       | 0       | 0       | 0       | 0       | 0       | 0       | 0)       | 0       | 0        | 0       | 0)      | 0       |          |
| 最高30 以上日数 | 0         | 0       | 0       | 0       | 0       | 0       | 0       | 0       | 0       | 0)       | 0       | 0        | 0       | 0)      | 0       |          |
| 最高35 以上日数 | 0         | 0       | 0       | 0       | 0       | 0       | 0       | 0       | 0       | 0)       | 0       | 0        | 0       | 0)      | 0       |          |
| 最低0 未満日数  | 13        | 8       | 5       | 7       | 7       | 6       | 23      | 30      | 30      | 18)      | 4       | 30       | 28      | 5)      | 25      |          |
| 最低25 以上日数 | 0         | 0       | 0       | 0       | 0       | 0       | 0       | 0       | 0       | 0)       | 0       | 0        | 0       | 0)      | 0       |          |
| 日照        | 月計        | 62.8    | 45.7    | 51.5    | 66.3    | 41.0    | 40.8    | 39.7    | 51.3    | 30.6     | 32.7)   | 41.5     | 51.4    | 36.5    | 45.2)   | 47.5     |
|           | 平年比       | 75      | 67      | 63      | 71      | 52      | 51      | 60      | 63      | 45       | 45      | 46       | 63      | 44      | 48      | 60       |
|           | 0.1時間未満日数 | 1       | 0       | 2       | 1       | 1       | 2       | 4       | 6       | 10       | 6)      | 4        | 4       | 9       | 5)      | 4        |
| 風向・風速     | 平均風速      | 4.3     | 4.1     | 3.7     | 5.6     | 2.6     | 3.0     | 1.6     | 1.4     | 0.8)     | 1.4)    | 6.0      | 1.6     | 1.6     | 2.7)    | 0.8      |
|           | 最大風速      | 12      | 11      | 11      | 15      | 8       | 8       | 7       | 7       | 4)       | 7)      | 16       | 8       | 10      | 7)      | 6        |
|           | 風向        | WSW     | W       | WSW     | WSW     | SW      | W       | NNE     | W       | N        | WSW     | SW       | W       | N       | WNW     | S        |
|           | 起日        | 17      | 4       | 17      | 22      | 25      | 4       | 22      | 26      | 31       | 5       | 17       | 5       | 18      | 22      | 21       |
|           | 最多風向      | NW      | W       | W       | W       | W       | W       | SSE     | SW      | N)       | WSW)    | W        | W       | NW      | WNW)    | SSW      |
|           | 10m/s以上日数 | 9       | 6       | 6       | 22      | 0       | 0       | 0       | 0       | 0)       | 0)      | 18       | 0       | 1       | 0)      | 0        |
|           | 15m/s以上日数 | 0       | 0       | 0       | 5       | 0       | 0       | 0       | 0       | 0)       | 0)      | 1        | 0       | 0       | 0)      | 0        |
|           | 20m/s以上日数 | 0       | 0       | 0       | 0       | 0       | 0       | 0       | 0       | 0)       | 0)      | 0        | 0       | 0       | 0)      | 0        |
|           | 30m/s以上日数 | 0       | 0       | 0       | 0       | 0       | 0       | 0       | 0       | 0)       | 0)      | 0        | 0       | 0       | 0)      | 0        |
|           | 降水量       | 月計      | 316     | 219     | 163     | 195     | 157     | 142     | 230     | 262      | 341     | 224)     | 96      | 246     | 225     | 136)     |
| 平年比       |           | 206     | 177     | 129     | 156     | 135     | 116     | 158     | 259     | 252      | 188     | 99       | 206     | 144     | 150     | 224      |
| 最大日降水量    |           | 43      | 26      | 40      | 41      | 65      | 60      | 56      | 49      | 51       | 65)     | 44       | 43      | 63      | 57)     | 32       |
| 起日        |           | 5       | 4       | 5       | 5       | 6       | 6       | 6       | 6       | 6        | 6       | 6        | 6       | 6       | 6       | 6        |
| 最大1時間降水量  |           | 10      | 10      | 11      | 9       | 11      | 12      | 9       | 8       | 11       | 8)      | 7        | 8       | 10      | 12)     | 14       |
| 起日 時分     |           | 4 11:40 | 4 11:30 | 5 23:50 | 6 00:30 | 4 12:20 | 6 04:30 | 4 12:40 | 6 00:20 | 22 09:10 | 6 04:30 | 21 15:40 | 6 04:50 | 6 04:50 | 6 06:20 | 22 10:50 |
| 1mm以上日数   |           | 26      | 23      | 22      | 22      | 19      | 18      | 25      | 23      | 25       | 21)     | 14       | 20      | 21      | 14      | 19       |
| 10mm以上日数  |           | 13      | 9       | 6       | 7       | 5       | 4       | 7       | 8       | 12       | 9)      | 2        | 12      | 9       | 5)      | 12       |
| 30mm以上日数  |           | 2       | 0       | 2       | 2       | 1       | 1       | 1       | 3       | 4        | 1)      | 1        | 1       | 1       | 1)      | 1        |
| 50mm以上日数  |           | 0       | 0       | 0       | 0       | 1       | 1       | 1       | 0       | 1        | 1)      | 0        | 0       | 1       | 1)      | 0        |
| 70mm以上日数  |           | 0       | 0       | 0       | 0       | 0       | 0       | 0       | 0       | 0        | 0)      | 0        | 0       | 0       | 0)      | 0        |
| 100mm以上日数 | 0         | 0       | 0       | 0       | 0       | 0       | 0       | 0       | 0       | 0)       | 0       | 0        | 0       | 0)      | 0       |          |

# 地域気象観測月報(集計値)

島根県 (68)

2005年12月  
2/2頁

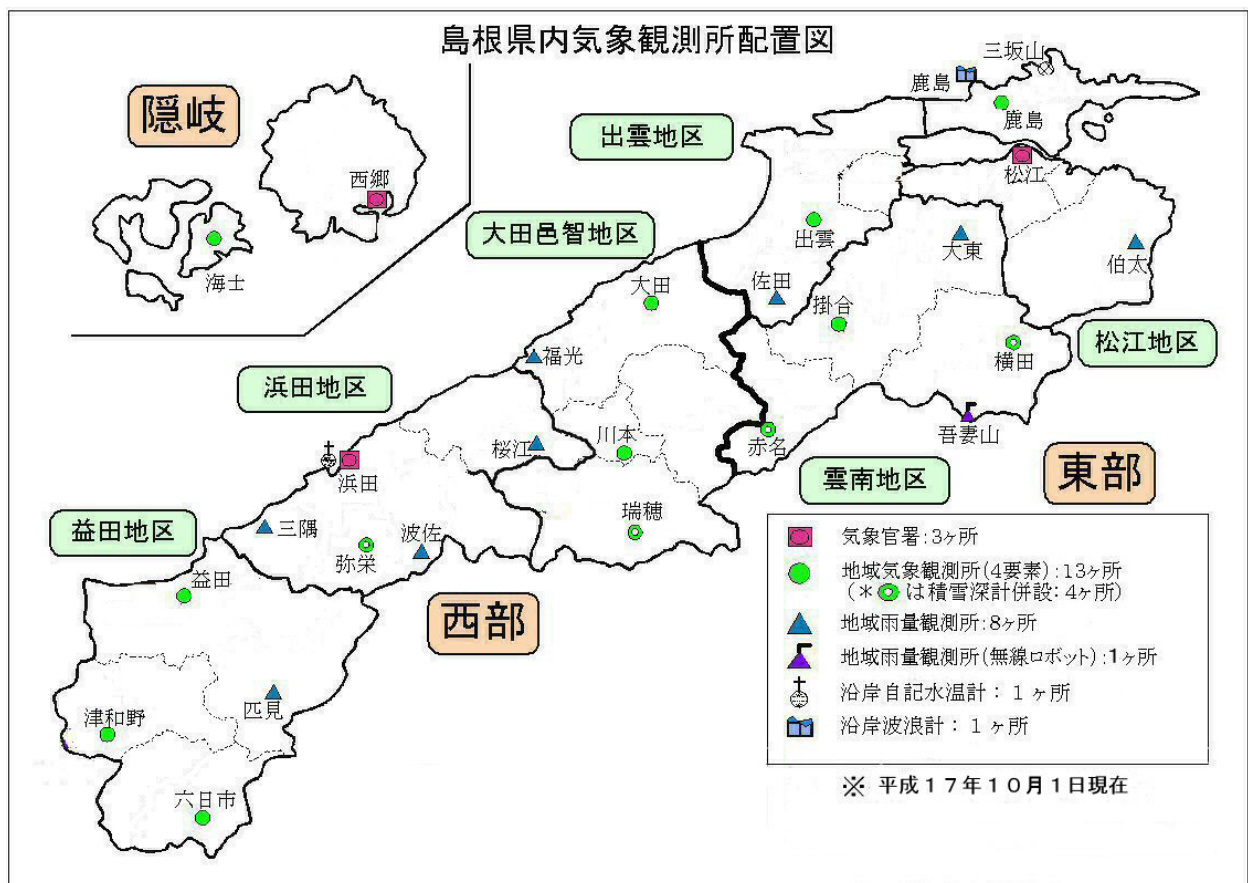
| 観測所名      |           | 六日市       |      |
|-----------|-----------|-----------|------|
| 気         | 平均        | 0.3       |      |
|           | 平年差       | -3.7      |      |
|           | 最高        | 11.2      |      |
|           | 起日        | 1         |      |
|           | 最低        | -8.9      |      |
|           | 起日        | 25        |      |
|           | 最高平均      | 3.9       |      |
|           | 最高平年差     | -5.1      |      |
|           | 最低平均      | -3.0      |      |
|           | 最低平年差     | -2.9      |      |
|           | 積算気温      | 0         |      |
|           | 温         | 平均0 未満日数  | 15   |
|           |           | 平均25 以上日数 | 0    |
|           |           | 最高0 未満日数  | 4    |
| 最高25 以上日数 |           | 0         |      |
| 最高30 以上日数 |           | 0         |      |
| 最高35 以上日数 |           | 0         |      |
| 最低0 未満日数  |           | 26        |      |
| 最低25 以上日数 |           | 0         |      |
| 日照        |           | 月計        | 70.9 |
|           |           | 平年比       | 73   |
|           | 0.1時間未満日数 | 7         |      |
| 風向・風速     | 平均風速      | 1.9       |      |
|           | 最大風速      | 8         |      |
|           | 風向        | WSW       |      |
|           | 起日        | 21        |      |
|           | 最多風向      | SSW       |      |
|           | 10m/s以上日数 | 0         |      |
|           | 15m/s以上日数 | 0         |      |
|           | 20m/s以上日数 | 0         |      |
| 30m/s以上日数 | 0         |           |      |
| 降水量       | 月計        | 139       |      |
|           | 平年比       | 181       |      |
|           | 最大日降水量    | 17        |      |
|           | 起日        | 23        |      |
|           | 最大1時間降水量  | 6         |      |
|           | 起日 時分     | 2 12:20   |      |
|           | 1mm以上日数   | 17        |      |
|           | 10mm以上日数  | 5         |      |
|           | 30mm以上日数  | 0         |      |
|           | 50mm以上日数  | 0         |      |
|           | 70mm以上日数  | 0         |      |
| 100mm以上日数 | 0         |           |      |



## 地域気象観測項目

地域気象観測旬報及び月報の各要素の値は有線ロボット気象計および自記雨量計により自動的に観測された観測値から算出しました。なお、特に明記されていない限り、日界は24時です。

|       |                         |  |
|-------|-------------------------|--|
| 気 温   | 平均気温 (°C)               | 毎正時の気温 (24回) の平均                             |
|       | 最高気温 (°C)               | 毎10分の気温 (144回) の最高                           |
|       | 最低気温 (°C)               | 毎10分の気温 (144回) の最低                           |
| 風向・風速 | 風速 (m/s)                | 毎正時の風速の平均                                    |
|       | 最多風向 (16方位)             | 毎正時の風向 (24回) で頻度が最多のもの                       |
|       | 最大風速 (m/s)<br>風向 (16方位) | 毎10分の風速 (144回) の最大<br>風向はその時の風向              |
| 降 水 量 | 降水量 (mm)                | 毎正時の降水量 (24回) の合計値                           |
|       | 最大1時間降水量 (mm)           | 1時間の降水量 (連続する6回の毎10分の合計) の最大                 |
| 日 照   | 日照時間 (h)                | 太陽電池式日照計による毎正時の日照時間の合計<br>(気象官署は太陽追尾式日照計による) |
| 積 雪   | 最深積雪 (cm)               | 毎正時の積雪の深さの最大                                 |
|       | 積雪差合計 (cm)              | 毎正時の積雪の深さの差の合計 (正の値のみ)                       |





# 中国地方 1か月予報

(12月31日から1月30日までの天候見通し)

平成17年12月30日  
広島地方気象台発表

## <特に注意を要する事項>

中国地方では、1週目には気温が平年並の日もありますが、2週目にかけて強い寒気が南下するため、期間の前半は気温の低い日が多い見込みです。

## <予想される向こう1か月の天候>

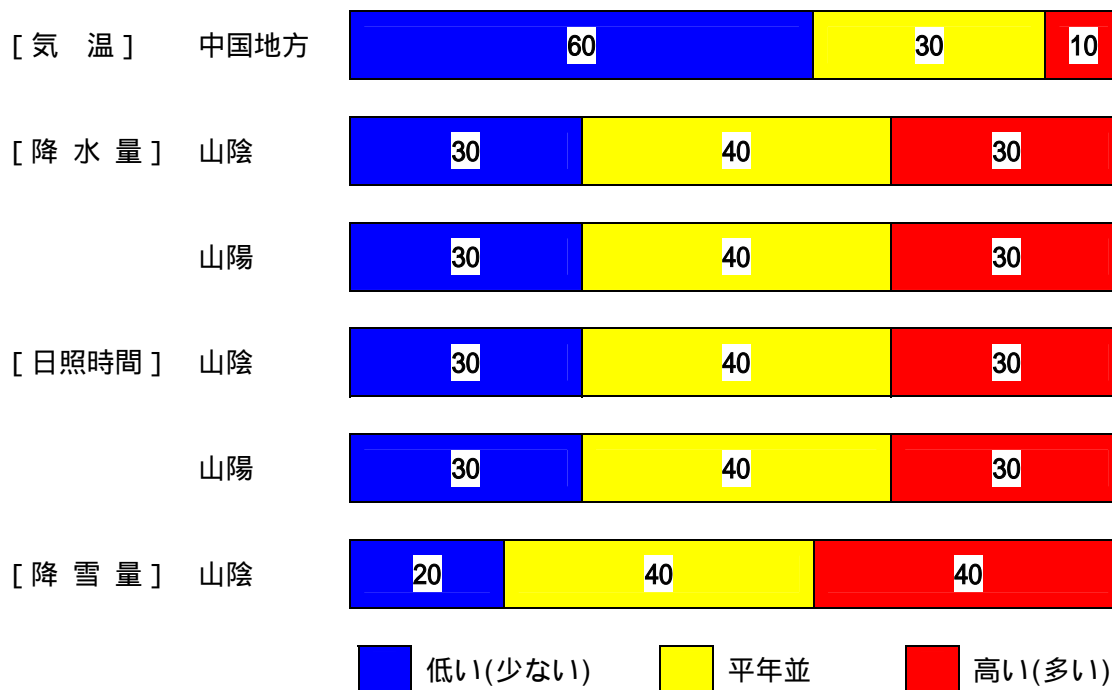
向こう1か月の出現の可能性が最も大きい天候は以下のとおりです。

山陰では平年と同様に曇りや雪または雨の日が多く、山陽では平年と同様に晴れの日が多いでしょう。

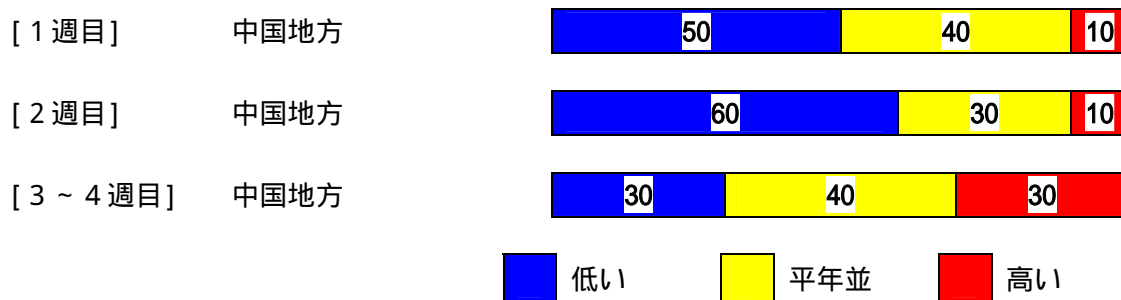
向こう1か月の気温は低く、降水量と日照時間は山陰、山陽共に平年並でしょう。山陰の降雪量は平年並が多い見込みです。

週別の気温は、1週目と2週目は低く、3～4週目は平年並でしょう。

## <向こう1か月の気温、降水量、日照時間、降雪量の各階級の確率(%)>



< 気温経過の各階級の確率 (%) >



< 予報の対象期間 >

1 か月        : 12月31日(土) ~ 1月30日(月)  
1 週目        : 12月31日(土) ~ 1月 6日(金)  
2 週目        : 1月 7日(土) ~ 1月13日(金)  
3 ~ 4 週目    : 1月14日(土) ~ 1月27日(金)

< 次回発表予定等 >

1 か月予報 : 毎週金曜日 14時30分 次回は1月6日  
3 か月予報 : 1月25日(水) 14時

< 参考資料（平年並の範囲等） >

（１）30年平均値（向こう1か月の平均気温、降水量、日照時間、降雪量と1週目、2週目、3～4週目の平均気温）

|    | 気 温<br>( ) | 降 水 量<br>(mm) | 日照時間<br>(時間) | 降 雪 量<br>(cm) | 気 温( ) |      |          |
|----|------------|---------------|--------------|---------------|--------|------|----------|
|    |            |               |              |               | 1 週目   | 2 週目 | 3 ~ 4 週目 |
| 西郷 | 4.3        | 150.3         | 77.9         | 52            | 5.3    | 4.6  | 3.8      |
| 松江 | 4.3        | 141.5         | 70.1         | 41            | 5.1    | 4.6  | 3.9      |
| 境  | 4.6        | 170.1         | 66.7         | 41            | 5.4    | 4.9  | 4.2      |
| 米子 | 4.4        | 140.6         | 75.3         | 63            | 5.3    | 4.7  | 4.0      |
| 鳥取 | 4.0        | 188.1         | 70.7         | 95            | 4.9    | 4.4  | 3.6      |
| 浜田 | 6.0        | 108.9         | 63.2         | 0             | 6.9    | 6.3  | 5.6      |
| 津山 | 2.2        | 46.6          | 119.6        | 23            | 2.6    | 2.4  | 2.0      |
| 広島 | 5.3        | 47.7          | 137.2        | 0             | 6.0    | 5.6  | 5.0      |
| 呉  | 5.8        | 45.6          | 137.2        | 0             | 6.6    | 6.1  | 5.5      |
| 福山 | 4.1        | 37.4          | 141.1        | 0             | 4.8    | 4.4  | 3.8      |
| 岡山 | 4.8        | 33.3          | 148.0        | 0             | 5.4    | 5.1  | 4.5      |

なお、気温、降水量、日照時間、降雪量の「平年並」の範囲は、地点ごとに幾分違いはありますが、下に示した地域平均の「平年並」の範囲を参考にして下さい。

（２）1971～2000年のデータに基づいた向こう1か月地域平均の気温、降水量、日照時間、降雪量の平年差（比）の「平年並」の範囲は次のとおりです。

|      | 気温平年差( )  | 降水量平年比(%) | 日照時間平年比(%) | 降雪量平年比(%) |
|------|-----------|-----------|------------|-----------|
| 中国地方 | -0.3～+0.5 | 76～110    | 94～107     | 48～110    |
| 山陰   | -0.3～+0.6 | 85～114    | 92～107     | 54～114    |
| 山陽   | -0.2～+0.4 | 61～106    | 94～108     | 18～71     |

（３）この予報期間の1週目、2週目、3～4週目の地域平均の気温平年差の「平年並」の範囲は次のとおりです。

|      | 1 週目      | 2 週目      | 3 ~ 4 週目  |
|------|-----------|-----------|-----------|
| 中国地方 | -0.5～+1.0 | -0.7～+0.8 | -0.7～+0.5 |
| 山陰   | -0.5～+1.0 | -0.7～+0.9 | -0.7～+0.6 |
| 山陽   | -0.4～+0.9 | -0.7～+0.7 | -0.6～+0.5 |

< 参考資料（利用上の注意） >

- （１）気温（降水量）等は、「低い（少ない）」「平年並」「高い（多い）」の3つの階級で予報します。  
階級の幅は、1971～2000年の30年間に於ける各階級の出現率が等分（それぞれ33%）となるように決めてあります（気候的出現率と呼びます）。
- （２）予報する確率の数値は、それぞれの階級が出現する可能性の大きさを表しています。予測資料の信頼性が大きい場合には気候的出現率から大きく隔たった10%以下や60%以上の確率を付けられませんが、特定の階級を強調できない場合には気候的出現率と同じかそれと同程度（30%、40%）の確率しか付けられません。
- （３）晴れや雨などの天気日数は、平年の日数よりも多い（少ない）場合は「平年に比べて多い（少ない）」、また平年の日数と同程度に多い（少ない）場合には「平年と同様に多い（少ない）」と表現します。なお、単に多い（少ない）と表現した場合には対象期間の2分の1より多い（少ない）ことを意味します。