

# 島根県農業気象速報

平成17年11月下旬

島根県  
松江地方気象台

平成17年12月2日発行

## 気象概況 平成17年11月下旬

この期間は、前半を中心に晴れた日もあったが、後半は気圧の谷の通過や寒気の影響で変わりやすい天気であった。

| 日付  | 天気概況         | 松江              | 浜田             | 西郷               |
|-----|--------------|-----------------|----------------|------------------|
| 21日 | 高気圧に覆われる     | 晴               | 晴後一時曇          | 晴                |
| 22日 | 弱い寒気の影響      | 曇時々晴一時雨         | 曇時々晴           | 曇一時雨後晴           |
| 23日 | 弱い気圧の谷の影響    | 晴後一時薄曇          | 曇              | 晴後曇              |
| 24日 | 寒気の影響        | 曇時々晴一時雨         | 曇一時雨後晴, あられを伴う | 晴一時曇             |
| 25日 | 移動性高気圧に覆われる  | 晴               | 曇一時雨後晴         | 晴                |
| 26日 | 気圧の谷の影響      | 曇時々雨一時晴         | 曇一時雨, 雷を伴う     | 晴後曇時々雨, 雷・あられを伴う |
| 27日 | 日本海中部を低気圧が通過 | 曇時々晴            | 曇時々雨, 雷を伴う     | 晴後一時雨時々曇         |
| 28日 | 気圧の谷の接近      | 晴後曇             | 曇              | 曇一時雨             |
| 29日 | 冬型の気圧配置      | 曇時々晴一時雨, あられを伴う | 曇時々晴           | 雨時々曇後晴, あられを伴う   |
| 30日 | 寒気の影響        | 雨時々曇, あられを伴う    | 曇後晴            | 雨後時々晴            |

注：日別の天気は松江地方气象台、浜田測候所及び西郷測候所での天気概況（日中06時～18時）を示す。

## 気象官署の観測値(11月下旬)

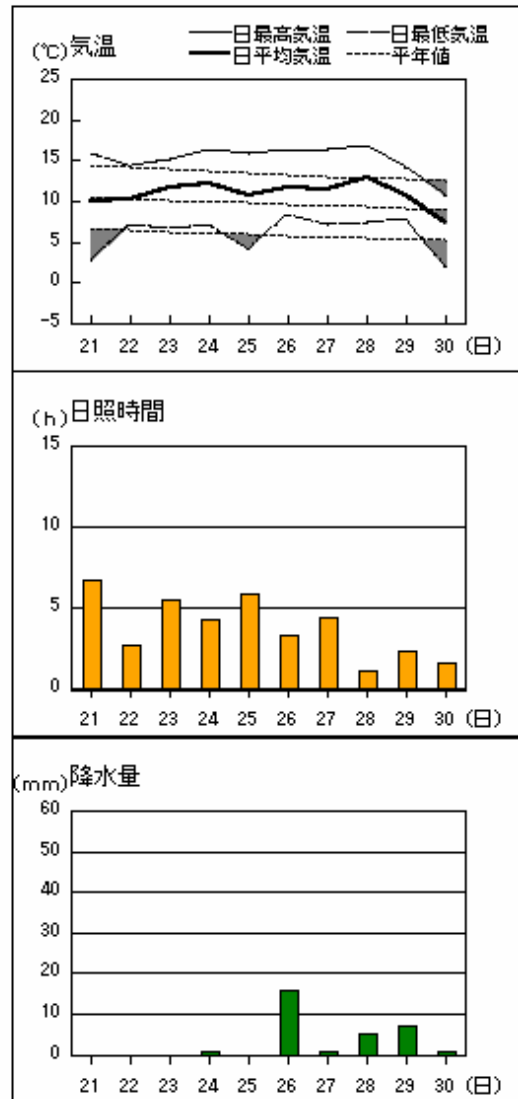
| 要素  | 気 温  |      |      |      |     |     | 降水量 mm |      | 日照時間 h |      |
|-----|------|------|------|------|-----|-----|--------|------|--------|------|
|     | 平均   |      | 最高   |      | 最低  |     |        |      |        |      |
| 官 署 | 本年   | 平年   | 本年   | 平年   | 本年  | 平年  | 本年     | 平年   | 本年     | 平年   |
| 松 江 | 10.0 | 9.3  | 15.3 | 13.7 | 5.6 | 5.4 | 23.5   | 43.0 | 38.7   | 30.8 |
| 浜 田 | 12.0 | 10.8 | 15.9 | 14.6 | 7.8 | 7.1 | 32.5   | 36.7 | 31.3   | 31.3 |
| 西 郷 | 10.9 | 9.3  | 15.4 | 13.5 | 5.9 | 5.2 | 31.5   | 49.7 | 37.8   | 34.2 |

平均気温は、全域「高い」。降水量は、松江・西郷「少ない」、浜田「平年並」。日照時間は、松江「多い」、浜田・西郷「平年並」。

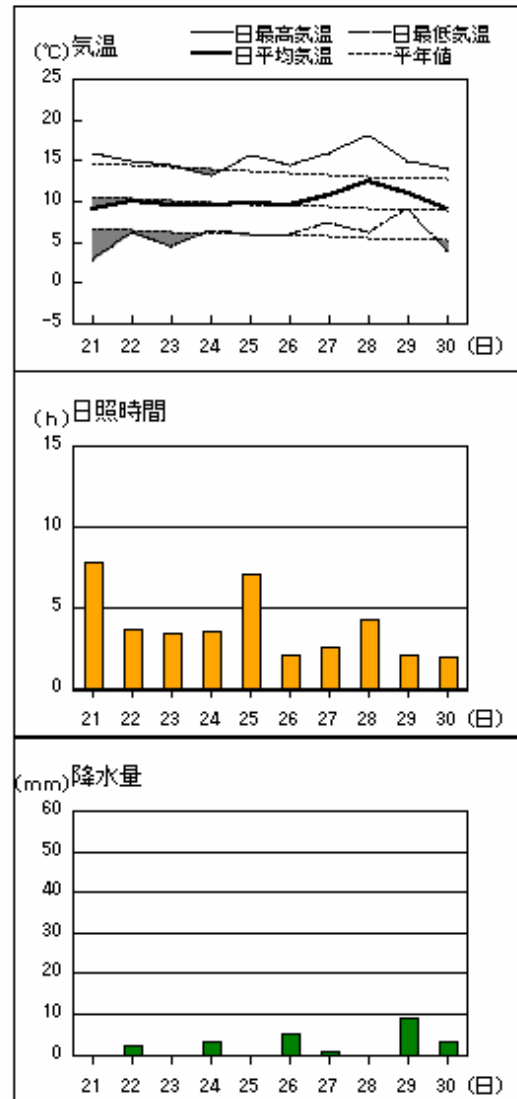
注：平年の統計期間は、松江、浜田、西郷とも1971～2000年の30年間である。

アメダス 気象経過図：2005年11月21日-2005年11月30日

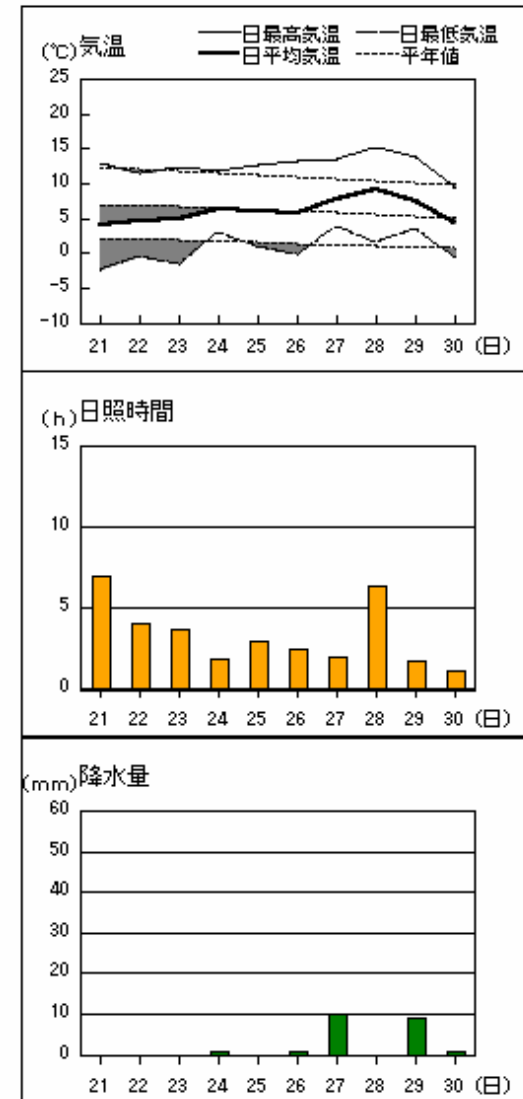
西郷



松江

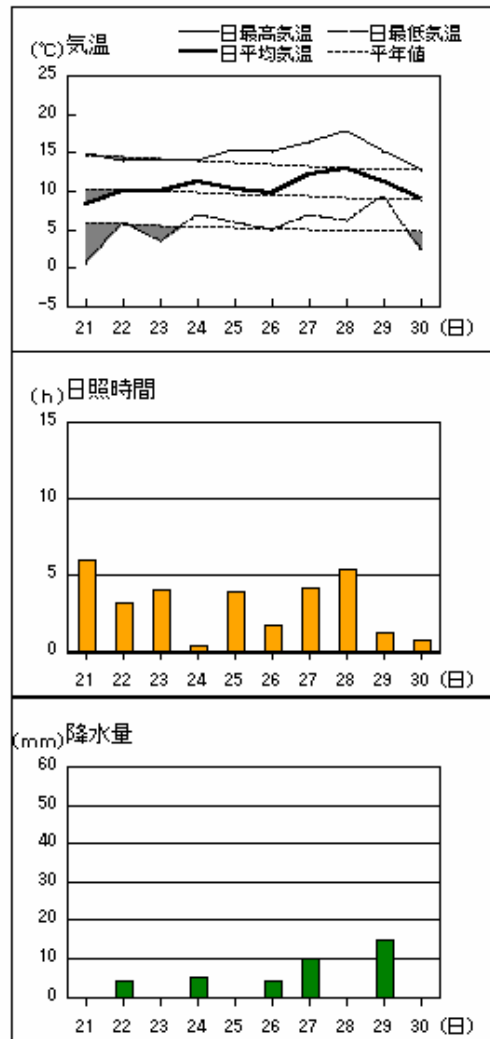


横田

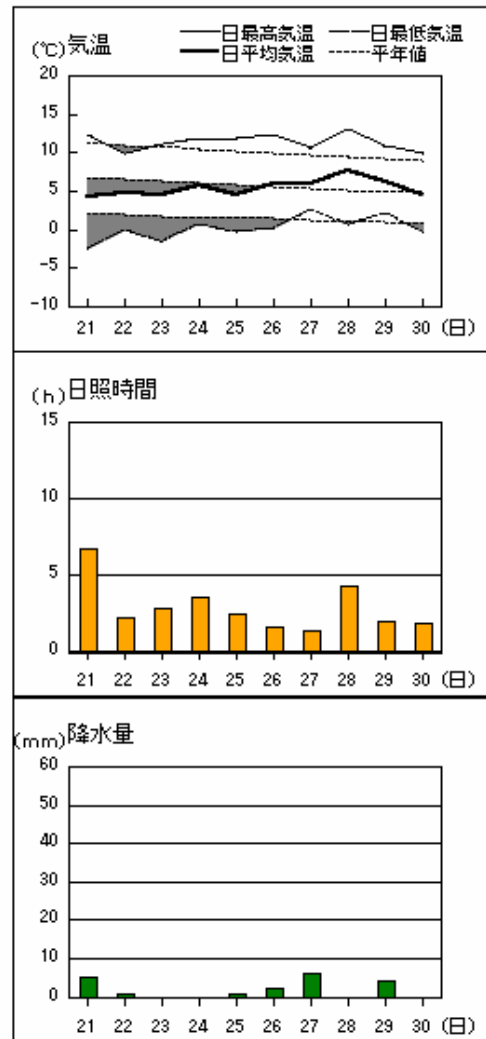


アメダス 気象経過図：2005年11月21日-2005年11月30日

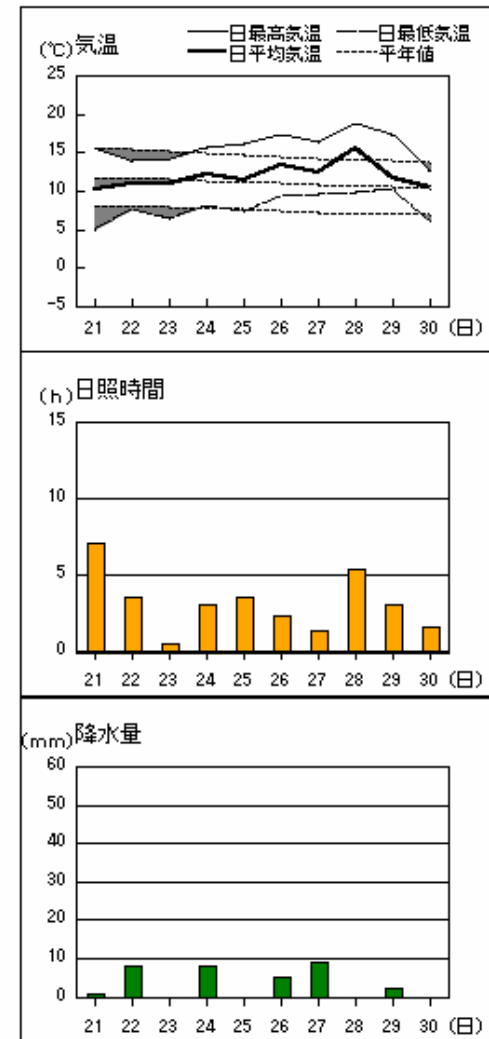
出雲



赤名

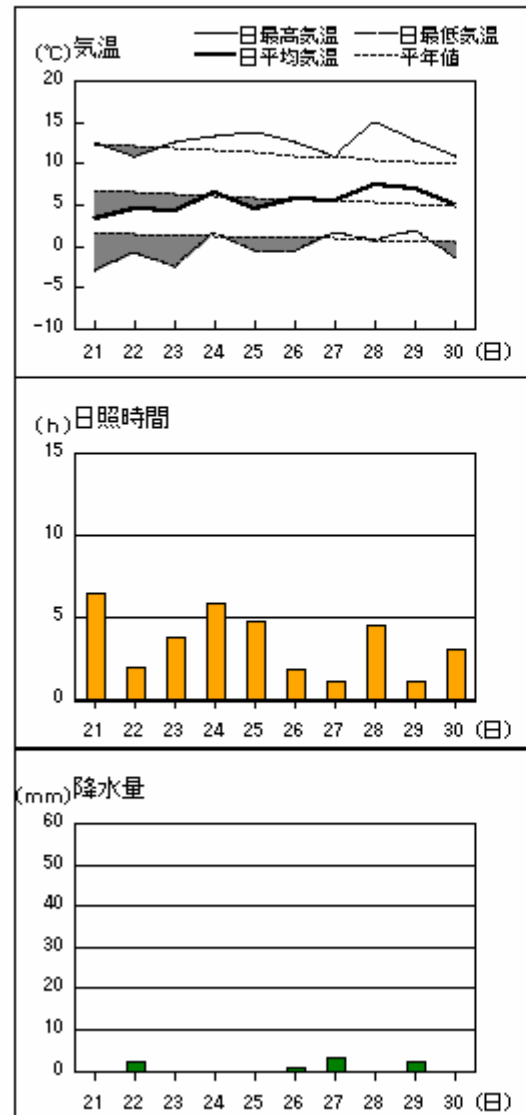


浜田

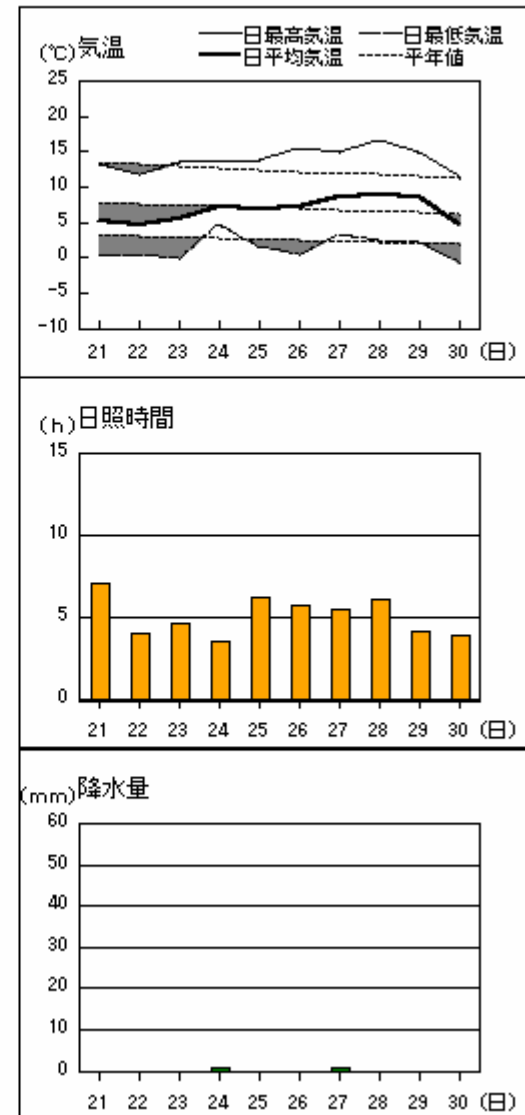


アメダス 気象経過図：2005年11月21日-2005年11月30日

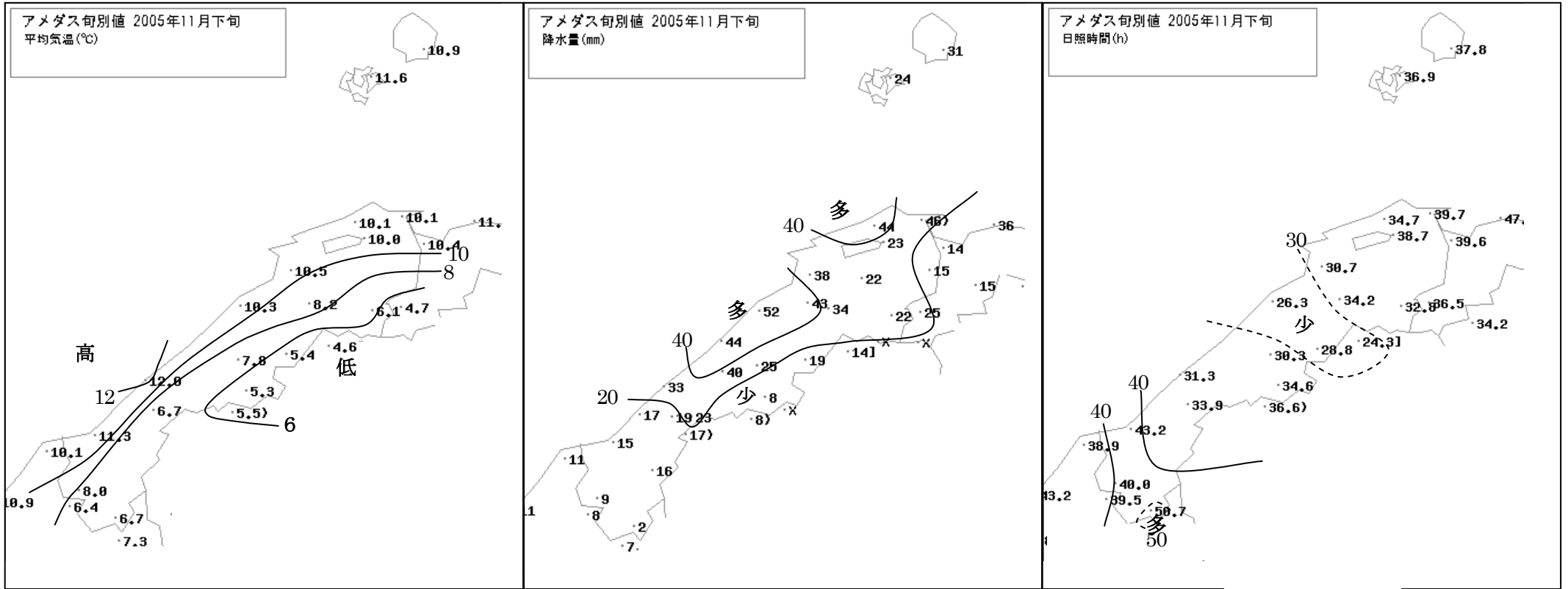
瑞穂



六日市



## 2005年（平成17年）11月下旬の気象分布図



平均気温 (°C)

降水量 (mm)

日照時間 (h)

) 付きの実況値は、期間内に欠測有りを示す。

# 地域気象観測旬報

2005年11月21日～30日 島根県 (68)  
(1/4)

| 観測所名  | 西郷    |      |      |            |     |    |     | 10 以上積算気温 |     |       | 102 |
|-------|-------|------|------|------------|-----|----|-----|-----------|-----|-------|-----|
| 日付    | 気温( ) |      |      | 風向・風速(m/s) |     |    |     | 降水量(mm)   |     | 日照(h) |     |
|       | 平均    | 最高   | 最低   | 平均         | 最多  | 最大 | 風向  | 日計        | 1時間 |       |     |
| 21    | 10.0  | 15.9 | 2.8  | 3.8        | W   | 7  | W   | 0         | 0   | 6.7   |     |
| 22    | 10.2  | 14.3 | 7.0  | 2.5        | NW  | 5  | NW  | 0         | 0   | 2.7   |     |
| 23    | 11.7  | 15.0 | 6.6  | 3.8        | WSW | 8  | WSW | 0         | 0   | 5.5   |     |
| 24    | 12.1  | 16.3 | 7.2  | 2.7        | W   | 6  | WSW | 1         | 1   | 4.3   |     |
| 25    | 10.7  | 15.8 | 4.2  | 3.7        | W   | 7  | W   | 0         | 1   | 5.9   |     |
| 26    | 11.7  | 16.2 | 8.2  | 2.8        | NW  | 9  | SSW | 16        | 9   | 3.3   |     |
| 27    | 11.5  | 16.4 | 7.2  | 2.8        | WNW | 8  | SSW | 1         | 1   | 4.4   |     |
| 28    | 13.0  | 16.7 | 7.3  | 4.5        | SSW | 11 | SSW | 5         | 3   | 1.1   |     |
| 29    | 10.7  | 14.2 | 7.9  | 6.1        | W   | 10 | WNW | 7         | 4   | 2.3   |     |
| 30    | 7.4   | 10.8 | 2.0  | 2.9        | WNW | 6  | WNW | 1         | 1   | 1.6   |     |
| 前半旬   | 10.9  | 15.5 | 5.6  | 3.3        | W   |    |     | 1         |     | 25.1  |     |
| 後半旬   | 10.9  | 14.9 | 6.5  | 3.8        | WNW |    |     | 30        |     | 12.7  |     |
| 旬     | 10.9  | 15.2 | 6.0  | 3.6        | W   |    |     | 31        |     | 37.8  |     |
| 平年差/比 | +1.3  | +1.8 | +0.2 |            |     |    |     | 59        |     | 126   |     |

| 観測所名  | 海士    |      |      |            |     |    |     | 10 以上積算気温 |     |       | 99 |
|-------|-------|------|------|------------|-----|----|-----|-----------|-----|-------|----|
| 日付    | 気温( ) |      |      | 風向・風速(m/s) |     |    |     | 降水量(mm)   |     | 日照(h) |    |
|       | 平均    | 最高   | 最低   | 平均         | 最多  | 最大 | 風向  | 日計        | 1時間 |       |    |
| 21    | 9.4   | 15.1 | 0.6  | 2.7        | W   | 6  | W   | 0         | 0   | 7.0   |    |
| 22    | 12.0  | 15.1 | 6.1  | 2.5        | W   | 5  | W   | 0         | 0   | 4.0   |    |
| 23    | 12.9  | 15.0 | 8.8  | 3.4        | WSW | 6  | WSW | 0         | 0   | 4.0   |    |
| 24    | 11.6  | 15.9 | 5.1  | 2.3        | W   | 5  | W   | 0         | 1   | 5.2   |    |
| 25    | 10.6  | 15.5 | 2.4  | 2.9        | W   | 6  | W   | 0         | 0   | 5.2   |    |
| 26    | 12.6  | 16.8 | 7.2  | 2.1        | WSW | 6  | WSW | 13        | 5   | 4.0   |    |
| 27    | 14.5  | 16.3 | 13.0 | 3.2        | WSW | 5  | W   | 0         | 1   | 3.0   |    |
| 28    | 13.5  | 17.0 | 7.2  | 3.0        | WSW | 7  | WSW | 4         | 3   | 0.6   |    |
| 29    | 11.1  | 14.0 | 8.2  | 5.9        | W   | 9  | W   | 4         | 4   | 2.3   |    |
| 30    | 7.9   | 11.3 | 0.7  | 2.4        | W   | 7  | W   | 3         | 1   | 1.6   |    |
| 前半旬   | 11.3  | 15.3 | 4.6  | 2.8        | W   |    |     | 0         |     | 25.4  |    |
| 後半旬   | 11.9  | 15.1 | 7.3  | 3.3        | WSW |    |     | 24        |     | 11.5  |    |
| 旬     | 11.6  | 15.2 | 5.9  | 3.0        | W   |    |     | 24        |     | 36.9  |    |
| 平年差/比 | +1.5  | +1.8 | 0.0  |            |     |    |     | 52        |     | 146   |    |

| 観測所名  | 鹿島    |      |      |            |     |    |     | 10 以上積算気温 |     |       | 55 |
|-------|-------|------|------|------------|-----|----|-----|-----------|-----|-------|----|
| 日付    | 気温( ) |      |      | 風向・風速(m/s) |     |    |     | 降水量(mm)   |     | 日照(h) |    |
|       | 平均    | 最高   | 最低   | 平均         | 最多  | 最大 | 風向  | 日計        | 1時間 |       |    |
| 21    | 8.8   | 15.4 | 2.6  | 2.3        | ENE | 6  | WSW | 0         | 1   | 7.1   |    |
| 22    | 8.9   | 14.8 | 4.7  | 1.9        | ENE | 5  | SW  | 17        | 11  | 2.7   |    |
| 23    | 8.9   | 15.0 | 4.1  | 1.8        | ENE | 5  | SW  | 0         | 0   | 3.7   |    |
| 24    | 9.6   | 13.8 | 7.1  | 1.1        | ENE | 3  | S   | 4         | 3   | 2.9   |    |
| 25    | 10.2  | 16.0 | 6.4  | 2.5        | ENE | 8  | W   | 0         | 0   | 6.1   |    |
| 26    | 10.0  | 15.4 | 6.6  | 1.9        | ENE | 7  | SW  | 8         | 3   | 2.9   |    |
| 27    | 11.2  | 16.1 | 7.1  | 3.0        | SW  | 8  | SSW | 1         | 1   | 3.2   |    |
| 28    | 11.9  | 17.8 | 6.6  | 2.0        | SSW | 5  | SW  | 1         | 1   | 3.7   |    |
| 29    | 11.5  | 14.0 | 8.5  | 4.6        | W   | 8  | WSW | 13        | 11  | 1.0   |    |
| 30    | 9.6   | 12.7 | 4.5  | 2.8        | W   | 6  | W   | 0         | 0   | 1.4   |    |
| 前半旬   | 9.3   | 15.0 | 5.0  | 1.9        | ENE |    |     | 21        |     | 22.5  |    |
| 後半旬   | 10.8  | 15.2 | 6.7  | 2.9        | W   |    |     | 23        |     | 12.2  |    |
| 旬     | 10.1  | 15.1 | 5.8  | 2.4        | ENE |    |     | 44        |     | 34.7  |    |
| 平年差/比 | +0.5  | +1.7 | +0.2 |            |     |    |     | 96        |     | 123   |    |

| 観測所名  | 松江    |      |      |            |     |    |     | 10 以上積算気温 |     |       | 34 |
|-------|-------|------|------|------------|-----|----|-----|-----------|-----|-------|----|
| 日付    | 気温( ) |      |      | 風向・風速(m/s) |     |    |     | 降水量(mm)   |     | 日照(h) |    |
|       | 平均    | 最高   | 最低   | 平均         | 最多  | 最大 | 風向  | 日計        | 1時間 |       |    |
| 21    | 8.9   | 15.7 | 2.8  | 2.8        | W   | 8  | W   | 0         | 0   | 7.8   |    |
| 22    | 9.9   | 14.8 | 6.1  | 2.9        | WSW | 8  | W   | 2         | 2   | 3.7   |    |
| 23    | 9.5   | 14.3 | 4.5  | 1.9        | WSW | 5  | WSW | 0         | 0   | 3.4   |    |
| 24    | 9.5   | 13.2 | 6.4  | 1.8        | WSW | 6  | W   | 3         | 2   | 3.6   |    |
| 25    | 9.7   | 15.6 | 5.8  | 2.5        | W   | 10 | W   | 0         | 0   | 7.1   |    |
| 26    | 9.5   | 14.3 | 5.9  | 1.6        | W   | 6  | NW  | 5         | 2   | 2.1   |    |
| 27    | 10.7  | 15.7 | 7.4  | 2.5        | WSW | 7  | WSW | 1         | 1   | 2.6   |    |
| 28    | 12.3  | 17.9 | 6.0  | 2.5        | SSW | 8  | SSW | 0         | 0   | 4.3   |    |
| 29    | 10.9  | 14.9 | 8.9  | 7.8        | W   | 13 | W   | 9         | 8   | 2.1   |    |
| 30    | 8.9   | 13.8 | 4.0  | 4.4        | W   | 9  | W   | 3         | 1   | 2.0   |    |
| 前半旬   | 9.5   | 14.7 | 5.1  | 2.4        | WSW |    |     | 5         |     | 25.6  |    |
| 後半旬   | 10.5  | 15.3 | 6.4  | 3.8        | W   |    |     | 18        |     | 13.1  |    |
| 旬     | 10.0  | 15.0 | 5.8  | 3.1        | W   |    |     | 23        |     | 38.7  |    |
| 平年差/比 | +0.4  | +1.4 | -0.1 |            |     |    |     | 51        |     | 131   |    |

# 地域気象観測旬報

2005年11月21日～30日 島根県 (68)  
(2/4)

| 観測所名  | 出雲    |      |     |            |     |    |     | 10 以上積算気温 |     |       | 68 |
|-------|-------|------|-----|------------|-----|----|-----|-----------|-----|-------|----|
| 日付    | 気温( ) |      |     | 風向・風速(m/s) |     |    |     | 降水量(mm)   |     | 日照(h) |    |
|       | 平均    | 最高   | 最低  | 平均         | 最多  | 最大 | 風向  | 日計        | 1時間 |       |    |
| 21    | 8.3   | 14.9 | 0.5 | 1.3        | WSW | 5  | SW  | 0         | 0   | 6.0   |    |
| 22    | 9.9   | 13.8 | 5.9 | 1.2        | WSW | 5  | SSW | 4         | 4   | 3.2   |    |
| 23    | 10.1  | 14.0 | 3.5 | 1.4        | SW  | 4  | WSW | 0         | 0   | 4.0   |    |
| 24    | 11.2  | 13.9 | 6.8 | 1.0        | WSW | 4  | SW  | 5         | 3   | 0.4   |    |
| 25    | 10.3  | 15.4 | 5.8 | 0.9        | WSW | 4  | WSW | 0         | 0   | 3.9   |    |
| 26    | 9.7   | 15.1 | 5.0 | 0.8        | SSW | 4  | S   | 4         | 2   | 1.7   |    |
| 27    | 12.1  | 16.3 | 6.9 | 1.6        | WSW | 6  | SW  | 10        | 3   | 4.2   |    |
| 28    | 12.9  | 17.8 | 6.1 | 2.0        | S   | 6  | SSW | 0         | 0   | 5.4   |    |
| 29    | 11.2  | 15.1 | 9.3 | 3.0        | W   | 5  | W   | 15        | 16  | 1.2   |    |
| 30    | 9.1   | 12.7 | 2.4 | 1.7        | W   | 5  | WNW | 0         | 0   | 0.7   |    |
| 前半旬   | 10.0  | 14.4 | 4.5 | 1.2        | WSW |    |     | 9         |     | 17.5  |    |
| 後半旬   | 11.0  | 15.4 | 5.9 | 1.8        | W   |    |     | 29        |     | 13.2  |    |
| 旬     | 10.5  | 14.9 | 5.2 | 1.5        | WSW |    |     | 38        |     | 30.7  |    |
| 平年差/比 | +1.0  | +1.3 | 0.0 |            |     |    |     | 93        |     | 114   |    |

| 観測所名  | 大田    |      |      |            |     |    |     | 10 以上積算気温 |     |       | 65 |
|-------|-------|------|------|------------|-----|----|-----|-----------|-----|-------|----|
| 日付    | 気温( ) |      |      | 風向・風速(m/s) |     |    |     | 降水量(mm)   |     | 日照(h) |    |
|       | 平均    | 最高   | 最低   | 平均         | 最多  | 最大 | 風向  | 日計        | 1時間 |       |    |
| 21    | 8.7   | 16.3 | 3.3  | 2.6        | SSE | 4  | SW  | 2         | 2   | 6.3   |    |
| 22    | 9.3   | 14.5 | 6.0  | 2.3        | SE  | 4  | W   | 2         | 2   | 2.7   |    |
| 23    | 9.4   | 14.2 | 5.0  | 2.5        | SE  | 4  | SE  | 0         | 0   | 1.3   |    |
| 24    | 10.2  | 14.8 | 6.8  | 2.1        | SE  | 4  | WSW | 1         | 1   | 1.0   |    |
| 25    | 9.9   | 15.8 | 6.5  | 2.3        | SE  | 4  | WSW | 0         | 0   | 2.7   |    |
| 26    | 10.0  | 14.7 | 6.9  | 2.4        | SE  | 4  | SE  | 7         | 3   | 1.6   |    |
| 27    | 10.6  | 16.1 | 8.3  | 2.4        | SE  | 4  | WSW | 20        | 7   | 2.8   |    |
| 28    | 12.7  | 18.1 | 7.9  | 2.6        | SSE | 4  | S   | 0         | 0   | 4.5   |    |
| 29    | 11.3  | 15.2 | 9.4  | 3.3        | W   | 7  | WSW | 20        | 21  | 1.7   |    |
| 30    | 10.4  | 14.3 | 5.3  | 2.4        | W   | 4  | W   | 0         | 0   | 1.7   |    |
| 前半旬   | 9.5   | 15.1 | 5.5  | 2.4        | SE  |    |     | 5         |     | 14.0  |    |
| 後半旬   | 11.0  | 15.7 | 7.6  | 2.6        | SE  |    |     | 47        |     | 12.3  |    |
| 旬     | 10.3  | 15.4 | 6.5  | 2.5        | SE  |    |     | 52        |     | 26.3  |    |
| 平年差/比 | +0.3  | +1.5 | +0.2 |            |     |    |     | 120       |     | 93    |    |

| 観測所名  | 掛合    |      |      |            |     |    |     | 10 以上積算気温 |     |       | 11 |
|-------|-------|------|------|------------|-----|----|-----|-----------|-----|-------|----|
| 日付    | 気温( ) |      |      | 風向・風速(m/s) |     |    |     | 降水量(mm)   |     | 日照(h) |    |
|       | 平均    | 最高   | 最低   | 平均         | 最多  | 最大 | 風向  | 日計        | 1時間 |       |    |
| 21    | 6.4   | 13.3 | -0.5 | 1.6        | SSE | 4  | S   | 0         | 0   | 6.5   |    |
| 22    | 7.7   | 12.0 | 3.1  | 2.0        | SSE | 4  | NNW | 1         | 1   | 3.4   |    |
| 23    | 7.6   | 12.9 | 1.4  | 1.6        | SSE | 4  | SSE | 0         | 0   | 3.1   |    |
| 24    | 8.8   | 13.0 | 5.5  | 1.6        | SSE | 5  | SSE | 1         | 1   | 2.9   |    |
| 25    | 7.9   | 14.1 | 3.3  | 1.2        | SSE | 4  | SSE | 0         | 0   | 3.9   |    |
| 26    | 7.9   | 13.6 | 2.5  | 1.3        | SE  | 4  | SSE | 5         | 3   | 2.0   |    |
| 27    | 9.3   | 13.7 | 6.2  | 2.0        | SSE | 4  | SSE | 13        | 4   | 3.3   |    |
| 28    | 11.3  | 15.9 | 5.0  | 2.3        | SSE | 6  | SSE | 0         | 0   | 5.1   |    |
| 29    | 8.7   | 14.1 | 4.8  | 2.0        | N   | 5  | N   | 9         | 9   | 2.1   |    |
| 30    | 6.7   | 11.5 | 1.4  | 1.5        | SE  | 4  | NNE | 5         | 5   | 1.9   |    |
| 前半旬   | 7.7   | 13.1 | 2.6  | 1.6        | SSE |    |     | 2         |     | 19.8  |    |
| 後半旬   | 8.8   | 13.8 | 4.0  | 1.8        | SSE |    |     | 32        |     | 14.4  |    |
| 旬     | 8.2   | 13.4 | 3.3  | 1.7        | SSE |    |     | 34        |     | 34.2  |    |
| 平年差/比 | +0.8  | +1.3 | +0.3 |            |     |    |     | 66        |     | 153   |    |

| 観測所名  | 横田    |      |      |            |     |    |     | 10 以上積算気温 |     |       | 0 |
|-------|-------|------|------|------------|-----|----|-----|-----------|-----|-------|---|
| 日付    | 気温( ) |      |      | 風向・風速(m/s) |     |    |     | 降水量(mm)   |     | 日照(h) |   |
|       | 平均    | 最高   | 最低   | 平均         | 最多  | 最大 | 風向  | 日計        | 1時間 |       |   |
| 21    | 4.2   | 12.8 | -2.5 | 1.0        | WSW | 5  | WSW | 0         | 0   | 6.9   |   |
| 22    | 4.8   | 11.5 | -0.4 | 1.1        | WSW | 5  | WSW | 0         | 0   | 4.0   |   |
| 23    | 4.9   | 12.3 | -1.6 | 0.8        | SSW | 4  | SW  | 0         | 0   | 3.7   |   |
| 24    | 6.4   | 11.6 | 3.0  | 0.7        | SSW | 4  | W   | 1         | 1   | 1.8   |   |
| 25    | 6.2   | 12.7 | 0.9  | 1.0        | WSW | 5  | W   | 0         | 0   | 2.9   |   |
| 26    | 5.8   | 13.2 | -0.1 | 0.5        | ENE | 3  | W   | 1         | 1   | 2.4   |   |
| 27    | 7.7   | 13.5 | 3.9  | 1.0        | WSW | 4  | SW  | 10        | 6   | 2.0   |   |
| 28    | 9.1   | 15.0 | 1.5  | 1.5        | SW  | 4  | SSW | 0         | 0   | 6.3   |   |
| 29    | 7.5   | 13.8 | 3.4  | 2.9        | W   | 7  | SSW | 9         | 8   | 1.7   |   |
| 30    | 4.5   | 9.6  | -0.3 | 1.1        | WNW | 4  | W   | 1         | 1   | 1.1   |   |
| 前半旬   | 5.3   | 12.2 | -0.1 | 0.9        | WSW |    |     | 1         |     | 19.3  |   |
| 後半旬   | 6.9   | 13.0 | 1.7  | 1.4        | SW  |    |     | 21        |     | 13.5  |   |
| 旬     | 6.1   | 12.6 | 0.8  | 1.2        | WSW |    |     | 22        |     | 32.8  |   |
| 平年差/比 | 0.0   | +1.6 | -0.7 |            |     |    |     | 58        |     | 128   |   |



# 地域気象観測旬報

2005年11月21日～30日 島根県 (68)  
(3/4)

| 観測所名  | 赤名    |      |      |            |     |    |         |    | 10 以上積算気温 |      | 0 |
|-------|-------|------|------|------------|-----|----|---------|----|-----------|------|---|
|       | 気温( ) |      |      | 風向・風速(m/s) |     |    | 降水量(mm) |    | 日照(h)     |      |   |
|       | 平均    | 最高   | 最低   | 平均         | 最多  | 最大 | 風向      | 日計 |           | 1時間  |   |
| 21    | 4.2   | 12.2 | -2.6 | 0.7        | S   | 2  | NNW     | 5  | 4         | 6.7  |   |
| 22    | 4.8   | 9.9  | -0.1 | 0.6        | S   | 2  | SSE     | 1  | 1         | 2.2  |   |
| 23    | 4.4   | 11.0 | -1.5 | 0.6        | SE  | 3  | SE      | 0  | 0         | 2.8  |   |
| 24    | 5.6   | 11.7 | 0.7  | 0.3        | SE  | 2  | N       | 0  | 1         | 3.5  |   |
| 25    | 4.4   | 11.9 | -0.4 | 0.4        | ENE | 2  | E       | 1  | 1         | 2.4  |   |
| 26    | 5.9   | 12.3 | 0.1  | 0.6        | SE  | 3  | SE      | 2  | 2         | 1.6  |   |
| 27    | 5.9   | 10.6 | 2.5  | 0.3        | SSE | 2  | SSE     | 6  | 4         | 1.4  |   |
| 28    | 7.7   | 13.0 | 0.6  | 1.1        | SE  | 3  | SE      | 0  | 0         | 4.3  |   |
| 29    | 6.2   | 10.9 | 2.1  | 1.2        | N   | 3  | E       | 4  | 5         | 2.0  |   |
| 30    | 4.5   | 9.8  | -0.4 | 0.5        | N   | 2  | N       | 0  | 0         | 1.9  |   |
| 前半旬   | 4.7   | 11.3 | -0.8 | 0.5        | S   |    |         | 7  |           | 17.6 |   |
| 後半旬   | 6.0   | 11.3 | 1.0  | 0.7        | SE  |    |         | 12 |           | 11.2 |   |
| 旬     | 5.4   | 11.3 | 0.1  | 0.6        | SE  |    |         | 19 |           | 28.8 |   |
| 平年差/比 | -0.3  | +1.3 | -1.4 |            |     |    |         | 41 |           | 127  |   |

| 観測所名  | 川本    |      |      |            |     |    |         |    | 10 以上積算気温 |      | 11 |
|-------|-------|------|------|------------|-----|----|---------|----|-----------|------|----|
|       | 気温( ) |      |      | 風向・風速(m/s) |     |    | 降水量(mm) |    | 日照(h)     |      |    |
|       | 平均    | 最高   | 最低   | 平均         | 最多  | 最大 | 風向      | 日計 |           | 1時間  |    |
| 21    | 6.4   | 14.5 | 1.0  | 1.0        | WSW | 4  | WSW     | 1  | 1         | 5.0  |    |
| 22    | 7.3   | 13.6 | 2.6  | 0.8        | WSW | 4  | SW      | 3  | 1         | 4.0  |    |
| 23    | 6.7   | 14.2 | 1.5  | 0.5        | NNE | 3  | WSW     | 0  | 0         | 2.6  |    |
| 24    | 7.9   | 13.6 | 4.4  | 0.5        | SW  | 3  | SW      | 1  | 1         | 3.8  |    |
| 25    | 6.8   | 14.6 | 3.2  | 0.6        | WSW | 4  | WSW     | 1  | 1         | 3.3  |    |
| 26    | 7.7   | 13.9 | 3.1  | 0.4        | NE  | 2  | E       | 5  | 2         | 1.7  |    |
| 27    | 8.3   | 13.9 | 5.8  | 0.5        | SSW | 2  | SSW     | 8  | 4         | 1.6  |    |
| 28    | 10.8  | 16.2 | 4.9  | 1.6        | S   | 6  | S       | 0  | 0         | 4.6  |    |
| 29    | 9.0   | 15.6 | 4.2  | 1.9        | WSW | 6  | WSW     | 6  | 6         | 2.0  |    |
| 30    | 6.6   | 12.1 | 1.5  | 0.8        | WSW | 3  | WSW     | 0  | 0         | 1.7  |    |
| 前半旬   | 7.0   | 14.1 | 2.5  | 0.7        | WSW |    |         | 6  |           | 18.7 |    |
| 後半旬   | 8.5   | 14.3 | 3.9  | 1.0        | WSW |    |         | 19 |           | 11.6 |    |
| 旬     | 7.8   | 14.2 | 3.2  | 0.9        | WSW |    |         | 25 |           | 30.3 |    |
| 平年差/比 | +0.1  | +1.7 | -0.6 |            |     |    |         | 57 |           | 125  |    |

| 観測所名  | 浜田    |      |      |            |     |    |         |    | 10 以上積算気温 |      | 120 |
|-------|-------|------|------|------------|-----|----|---------|----|-----------|------|-----|
|       | 気温( ) |      |      | 風向・風速(m/s) |     |    | 降水量(mm) |    | 日照(h)     |      |     |
|       | 平均    | 最高   | 最低   | 平均         | 最多  | 最大 | 風向      | 日計 |           | 1時間  |     |
| 21    | 10.3  | 15.5 | 4.9  | 3.5        | WSW | 6  | S       | 1  | 1         | 7.0  |     |
| 22    | 11.0  | 13.9 | 7.6  | 3.9        | WSW | 7  | WSW     | 8  | 8         | 3.6  |     |
| 23    | 11.0  | 14.1 | 6.3  | 3.6        | S   | 6  | S       | 0  | 0         | 0.5  |     |
| 24    | 12.2  | 15.5 | 8.0  | 3.5        | SW  | 6  | W       | 8  | 7         | 3.0  |     |
| 25    | 11.5  | 16.1 | 7.4  | 4.0        | ENE | 8  | SW      | 0  | 0         | 3.5  |     |
| 26    | 13.5  | 17.3 | 9.2  | 3.9        | S   | 9  | WSW     | 5  | 4         | 2.3  |     |
| 27    | 12.4  | 16.2 | 9.4  | 4.1        | ENE | 9  | SW      | 9  | 6         | 1.4  |     |
| 28    | 15.6  | 18.7 | 9.7  | 6.3        | S   | 14 | SW      | 0  | 0         | 5.4  |     |
| 29    | 11.8  | 17.3 | 10.3 | 6.5        | W   | 12 | SW      | 2  | 2         | 3.0  |     |
| 30    | 10.4  | 12.6 | 6.0  | 4.1        | W   | 8  | W       | 0  | 0         | 1.6  |     |
| 前半旬   | 11.2  | 15.0 | 6.8  | 3.7        | WSW |    |         | 17 |           | 17.6 |     |
| 後半旬   | 12.7  | 16.4 | 8.9  | 5.0        | W   |    |         | 16 |           | 13.7 |     |
| 旬     | 12.0  | 15.7 | 7.9  | 4.3        | S   |    |         | 33 |           | 31.3 |     |
| 平年差/比 | +0.9  | +1.2 | +0.4 |            |     |    |         | 82 |           | 100  |     |

| 観測所名  | 瑞穂    |      |      |            |     |    |         |    | 10 以上積算気温 |      | 0 |
|-------|-------|------|------|------------|-----|----|---------|----|-----------|------|---|
|       | 気温( ) |      |      | 風向・風速(m/s) |     |    | 降水量(mm) |    | 日照(h)     |      |   |
|       | 平均    | 最高   | 最低   | 平均         | 最多  | 最大 | 風向      | 日計 |           | 1時間  |   |
| 21    | 3.3   | 12.6 | -3.0 | 1.2        | W   | 5  | WNW     | 0  | 0         | 6.5  |   |
| 22    | 4.4   | 10.9 | -0.9 | 1.0        | W   | 4  | W       | 2  | 2         | 2.0  |   |
| 23    | 4.3   | 12.5 | -2.6 | 0.5        | W   | 3  | W       | 0  | 0         | 3.8  |   |
| 24    | 6.4   | 13.2 | 1.6  | 1.0        | W   | 5  | W       | 0  | 1         | 5.9  |   |
| 25    | 4.5   | 13.8 | -0.6 | 1.0        | W   | 5  | WNW     | 0  | 0         | 4.8  |   |
| 26    | 5.6   | 12.5 | -0.5 | 0.4        | ESE | 2  | ESE     | 1  | 1         | 1.8  |   |
| 27    | 5.4   | 10.9 | 1.5  | 0.5        | WSW | 4  | W       | 3  | 2         | 1.1  |   |
| 28    | 7.5   | 14.9 | 0.6  | 1.1        | S   | 4  | S       | 0  | 0         | 4.5  |   |
| 29    | 7.0   | 12.8 | 1.9  | 2.2        | W   | 6  | W       | 2  | 2         | 1.1  |   |
| 30    | 4.9   | 10.9 | -1.4 | 1.0        | WNW | 4  | W       | 0  | 0         | 3.1  |   |
| 前半旬   | 4.6   | 12.6 | -1.1 | 0.9        | W   |    |         | 2  |           | 23.0 |   |
| 後半旬   | 6.1   | 12.4 | 0.4  | 1.0        | W   |    |         | 6  |           | 11.6 |   |
| 旬     | 5.3   | 12.5 | -0.3 | 1.0        | W   |    |         | 8  |           | 34.6 |   |
| 平年差/比 | -0.5  | +1.4 | -1.4 |            |     |    |         | 19 |           | 123  |   |

# 地域気象観測旬報

2005年11月21日～30日 島根県 (68)

(4/4)

| 観測所名  | 弥栄    |      |      |            |     |    |     |         | 10 以上積算気温 |       |  | 10 |
|-------|-------|------|------|------------|-----|----|-----|---------|-----------|-------|--|----|
|       | 気温( ) |      |      | 風向・風速(m/s) |     |    |     | 降水量(mm) |           | 日照(h) |  |    |
|       | 平均    | 最高   | 最低   | 平均         | 最多  | 最大 | 風向  | 日計      | 1時間       |       |  |    |
| 21    | 4.7   | 12.6 | -2.4 | 1.5        | N   | 4  | NW  | 2       | 2         | 7.8   |  |    |
| 22    | 6.1   | 10.9 | 0.2  | 1.2        | W   | 4  | W   | 7       | 3         | 3.3   |  |    |
| 23    | 5.8   | 11.9 | -1.4 | 1.0        | S   | 3  | SSW | 0       | 0         | 0.9   |  |    |
| 24    | 6.9   | 13.1 | 2.1  | 0.5        | WNW | 3  | S   | 2       | 2         | 4.3   |  |    |
| 25    | 5.3   | 13.0 | 0.3  | 1.2        | N   | 4  | W   | 0       | 0         | 3.1   |  |    |
| 26    | 8.0   | 14.9 | 1.2  | 1.0        | S   | 3  | SSE | 0       | 1         | 2.8   |  |    |
| 27    | 7.1   | 12.8 | 2.2  | 0.7        | N   | 3  | SSW | 4       | 2         | 1.7   |  |    |
| 28    | 10.2  | 15.8 | 0.9  | 2.0        | S   | 6  | S   | 0       | 1         | 5.6   |  |    |
| 29    | 7.9   | 12.7 | 5.0  | 3.0        | NW  | 6  | NW  | 4       | 4         | 2.0   |  |    |
| 30    | 5.1   | 9.9  | -1.4 | 1.5        | N   | 5  | NW  | 0       | 0         | 2.4   |  |    |
| 前半旬   | 5.8   | 12.3 | -0.2 | 1.1        | N   |    |     | 11      |           | 19.4  |  |    |
| 後半旬   | 7.7   | 13.2 | 1.6  | 1.6        | NW  |    |     | 8       |           | 14.5  |  |    |
| 旬     | 6.7   | 12.8 | 0.7  | 1.4        | N   |    |     | 19      |           | 33.9  |  |    |
| 平年差/比 | +0.2  | +1.5 | -1.0 |            |     |    |     | 34      |           | 116   |  |    |

| 観測所名  | 益田    |      |      |            |     |    |     |         | 10 以上積算気温 |       |  | 84 |
|-------|-------|------|------|------------|-----|----|-----|---------|-----------|-------|--|----|
|       | 気温( ) |      |      | 風向・風速(m/s) |     |    |     | 降水量(mm) |           | 日照(h) |  |    |
|       | 平均    | 最高   | 最低   | 平均         | 最多  | 最大 | 風向  | 日計      | 1時間       |       |  |    |
| 21    | 9.6   | 16.0 | 3.4  | 1.7        | SSW | 4  | SSW | 0       | 0         | 8.2   |  |    |
| 22    | 9.7   | 13.7 | 4.8  | 1.5        | SSE | 4  | S   | 5       | 5         | 3.0   |  |    |
| 23    | 10.0  | 15.4 | 3.8  | 1.5        | SSW | 4  | SSW | 0       | 0         | 1.2   |  |    |
| 24    | 10.5  | 15.3 | 7.7  | 1.4        | SSW | 4  | S   | 3       | 2         | 2.9   |  |    |
| 25    | 10.9  | 16.5 | 7.4  | 1.3        | WSW | 4  | WSW | 0       | 0         | 7.0   |  |    |
| 26    | 12.6  | 18.6 | 6.9  | 2.3        | SSW | 4  | SSW | 0       | 1         | 4.2   |  |    |
| 27    | 13.2  | 17.9 | 9.8  | 2.6        | SSW | 5  | S   | 1       | 1         | 5.6   |  |    |
| 28    | 14.3  | 19.4 | 8.1  | 2.4        | SSW | 6  | SSW | 0       | 0         | 6.6   |  |    |
| 29    | 12.1  | 16.9 | 10.3 | 3.2        | WNW | 5  | WNW | 6       | 6         | 2.1   |  |    |
| 30    | 9.6   | 13.5 | 4.0  | 1.4        | WNW | 3  | NW  | 0       | 0         | 2.4   |  |    |
| 前半旬   | 10.1  | 15.4 | 5.4  | 1.5        | SSW |    |     | 8       |           | 22.3  |  |    |
| 後半旬   | 12.4  | 17.3 | 7.8  | 2.4        | SSW |    |     | 7       |           | 20.9  |  |    |
| 旬     | 11.3  | 16.3 | 6.6  | 1.9        | SSW |    |     | 15      |           | 43.2  |  |    |
| 平年差/比 | +0.9  | +1.7 | +0.3 |            |     |    |     | 42      |           | 135   |  |    |

| 観測所名  | 津和野   |      |      |            |     |    |     |         | 10 以上積算気温 |       |  | 11 |
|-------|-------|------|------|------------|-----|----|-----|---------|-----------|-------|--|----|
|       | 気温( ) |      |      | 風向・風速(m/s) |     |    |     | 降水量(mm) |           | 日照(h) |  |    |
|       | 平均    | 最高   | 最低   | 平均         | 最多  | 最大 | 風向  | 日計      | 1時間       |       |  |    |
| 21    | 6.1   | 15.2 | -0.1 | 0.9        | SSE | 3  | SSW | 0       | 0         | 7.0   |  |    |
| 22    | 6.8   | 13.0 | 1.8  | 0.8        | SSW | 3  | ENE | 0       | 0         | 1.9   |  |    |
| 23    | 6.7   | 14.2 | 0.0  | 1.0        | SW  | 4  | S   | 0       | 0         | 3.3   |  |    |
| 24    | 8.0   | 14.4 | 5.1  | 0.5        | SW  | 4  | NNE | 3       | 2         | 2.6   |  |    |
| 25    | 8.1   | 15.2 | 3.5  | 0.8        | S   | 5  | SSE | 0       | 0         | 5.5   |  |    |
| 26    | 8.7   | 16.4 | 2.0  | 1.3        | SSW | 5  | SSW | 0       | 1         | 5.3   |  |    |
| 27    | 9.8   | 16.0 | 4.7  | 1.4        | SSW | 4  | SSW | 4       | 2         | 3.7   |  |    |
| 28    | 11.0  | 17.6 | 3.2  | 2.4        | SSW | 7  | SSW | 0       | 0         | 6.4   |  |    |
| 29    | 8.8   | 15.8 | 3.3  | 1.5        | NE  | 7  | SSW | 2       | 2         | 2.6   |  |    |
| 30    | 5.6   | 12.4 | 0.7  | 0.5        | SSW | 3  | NNE | 0       | 0         | 1.7   |  |    |
| 前半旬   | 7.1   | 14.4 | 2.1  | 0.8        | SSW |    |     | 3       |           | 20.3  |  |    |
| 後半旬   | 8.8   | 15.6 | 2.8  | 1.4        | SSW |    |     | 6       |           | 19.7  |  |    |
| 旬     | 8.0   | 15.0 | 2.4  | 1.1        | SSW |    |     | 9       |           | 40.0  |  |    |
| 平年差/比 | 0.0   | +1.5 | -1.0 |            |     |    |     | 21      |           | 157   |  |    |

| 観測所名  | 六日市   |      |      |            |     |    |     |         | 10 以上積算気温 |       |  | 0 |
|-------|-------|------|------|------------|-----|----|-----|---------|-----------|-------|--|---|
|       | 気温( ) |      |      | 風向・風速(m/s) |     |    |     | 降水量(mm) |           | 日照(h) |  |   |
|       | 平均    | 最高   | 最低   | 平均         | 最多  | 最大 | 風向  | 日計      | 1時間       |       |  |   |
| 21    | 5.1   | 13.2 | 0.5  | 1.3        | NE  | 4  | NNW | 0       | 0         | 7.1   |  |   |
| 22    | 4.8   | 11.7 | 0.5  | 0.8        | NW  | 4  | NNW | 0       | 0         | 4.0   |  |   |
| 23    | 5.5   | 13.4 | -0.2 | 0.5        | SW  | 5  | WSW | 0       | 0         | 4.6   |  |   |
| 24    | 7.1   | 13.8 | 4.7  | 0.5        | SW  | 4  | N   | 1       | 1         | 3.5   |  |   |
| 25    | 6.9   | 13.8 | 1.5  | 1.0        | SW  | 4  | SW  | 0       | 0         | 6.2   |  |   |
| 26    | 7.2   | 15.5 | 0.3  | 1.0        | SW  | 5  | SW  | 0       | 0         | 5.7   |  |   |
| 27    | 8.7   | 14.8 | 3.3  | 1.1        | SW  | 6  | SW  | 1       | 1         | 5.5   |  |   |
| 28    | 9.0   | 16.5 | 2.4  | 1.3        | ENE | 6  | WSW | 0       | 0         | 6.1   |  |   |
| 29    | 8.5   | 14.9 | 2.1  | 3.2        | SW  | 7  | SW  | 0       | 0         | 4.1   |  |   |
| 30    | 4.6   | 11.5 | -0.6 | 1.0        | NNW | 4  | WSW | 0       | 0         | 3.9   |  |   |
| 前半旬   | 5.9   | 13.2 | 1.4  | 0.8        | SW  |    |     | 1       |           | 25.4  |  |   |
| 後半旬   | 7.6   | 14.6 | 1.5  | 1.5        | SW  |    |     | 1       |           | 25.3  |  |   |
| 旬     | 6.7   | 13.9 | 1.5  | 1.2        | SW  |    |     | 2       |           | 50.7  |  |   |
| 平年差/比 | -0.3  | +1.6 | -1.2 |            |     |    |     | 5       |           | 168   |  |   |

## 地域雨量観測旬報

2005年11月21日～30日 島根県 (68)

(1/1)

| 観測所名   | 大東      |     |       | 伯太      |     |       | 佐田      |     |       | 福光      |     |       | 吾妻山     |     |       | 桜江 |     |       |
|--------|---------|-----|-------|---------|-----|-------|---------|-----|-------|---------|-----|-------|---------|-----|-------|----|-----|-------|
|        | 降水量(mm) |     |       | 降水量(mm) |     |       | 降水量(mm) |     |       | 降水量(mm) |     |       | 降水量(mm) |     |       |    |     |       |
| 日付     | 日計      | 平年比 | 最大1時間 | 日計      | 平年比 | 最大1時間 | 日計      | 平年比 | 最大1時間 | 日計      | 平年比 | 最大1時間 | 日計      | 平年比 | 最大1時間 | 日計 | 平年比 | 最大1時間 |
| 21     | 0       |     | 0     | 0       |     | 0     | 0       |     | 0     | 5       |     | 3     | x       |     | x     | 1  |     | 1     |
| 22     | 1       |     | 1     | 0       |     | 0     | 2       |     | 1     | 6       |     | 4     | x       |     | x     | 9  |     | 5     |
| 23     | 0       |     | 0     | 0       |     | 0     | 0       |     | 0     | 0       |     | 0     | x       |     | x     | 0  |     | 0     |
| 24     | 1       |     | 1     | 0       |     | 0     | 4       |     | 5     | 2       |     | 2     | x       |     | x     | 1  |     | 1     |
| 25     | 0       |     | 0     | 1       |     | 1     | 0       |     | 0     | 0       |     | 0     | x       |     | x     | 0  |     | 0     |
| 半旬計/最大 | 2       | 10  | 1     | 1       | 5   | 1     | 6       | 23  | 5     | 13      | 74  | 4     | x       | //  | x     | 11 | 45  | 5     |
| 26     | 2       |     | 1     | 1       |     | 1     | 5       |     | 2     | 9       |     | 4     | x       |     | x     | 9  |     | 7     |
| 27     | 9       |     | 3     | 4       |     | 2     | 17      |     | 4     | 16      |     | 6     | x       |     | x     | 11 |     | 5     |
| 28     | 0       |     | 0     | 0       |     | 0     | 0       |     | 0     | 0       |     | 0     | x       |     | x     | 0  |     | 0     |
| 29     | 8       |     | 8     | 6       |     | 5     | 14      |     | 14    | 6       |     | 7     | x       |     | x     | 9  |     | 9     |
| 30     | 1       |     | 1     | 3       |     | 2     | 1       |     | 1     | 0       |     | 0     | x       |     | x     | 0  |     | 0     |
| 半旬計/最大 | 20      | 98  | 8     | 14      | 66  | 5     | 37      | 140 | 14    | 31      | 189 | 7     | x       | //  | x     | 29 | 119 | 9     |
| 旬計     | 22      | 53  |       | 15      | 34  |       | 43      | 80  |       | 44      | 131 |       | x       | //  |       | 40 | 78  |       |
| 旬最大    | 9       |     | 8     | 6       |     | 5     | 17      |     | 14    | 16      |     | 7     | x       |     | x     | 11 |     | 9     |
| 起日     | 27      |     | 29    | 29      |     | 29    | 27      |     | 29    | 27      |     | 29    |         |     |       | 27 |     | 29    |

| 観測所名   | 三隅      |     |       | 波佐      |     |       | 匹見      |     |       |         |     |       |         |     |       |         |     |       |
|--------|---------|-----|-------|---------|-----|-------|---------|-----|-------|---------|-----|-------|---------|-----|-------|---------|-----|-------|
|        | 降水量(mm) |     |       | 降水量(mm) |     |       | 降水量(mm) |     |       | 降水量(mm) |     |       | 降水量(mm) |     |       | 降水量(mm) |     |       |
| 日付     | 日計      | 平年比 | 最大1時間 | 日計      | 平年比 | 最大1時間 | 日計      | 平年比 | 最大1時間 | 日計      | 平年比 | 最大1時間 | 日計      | 平年比 | 最大1時間 | 日計      | 平年比 | 最大1時間 |
| 21     | 1       |     | 2     | 4       |     | 3     | 0       |     | 0     |         |     | 0     |         |     |       |         |     |       |
| 22     | 5       |     | 3     | 5       |     | 3     | 8       |     | 3     |         |     | 3     |         |     |       |         |     |       |
| 23     | 0       |     | 0     | 0       |     | 0     | 0       |     | 0     |         |     | 0     |         |     |       |         |     |       |
| 24     | 2       |     | 2     | 0       |     | 1     | 3       |     | 1     |         |     | 1     |         |     |       |         |     |       |
| 25     | 0       |     | 0     | 1       |     | 1     | 0       |     | 0     |         |     | 0     |         |     |       |         |     |       |
| 半旬計/最大 | 8       | 40  | 3     | 10      | 35  | 3     | 11      | 47  | 3     |         |     | 3     |         |     |       |         |     |       |
| 26     | 2       |     | 2     | 1       |     | 1     | 0       |     | 0     |         |     | 0     |         |     |       |         |     |       |
| 27     | 2       |     | 1     | 4       |     | 2     | 2       |     | 2     |         |     | 2     |         |     |       |         |     |       |
| 28     | 0       |     | 1     | 1       |     | 1     | 0       |     | 0     |         |     | 0     |         |     |       |         |     |       |
| 29     | 5       |     | 5     | 7       |     | 7     | 3       |     | 3     |         |     | 3     |         |     |       |         |     |       |
| 30     | 0       |     | 0     | 0       |     | 0     | 0       |     | 0     |         |     | 0     |         |     |       |         |     |       |
| 半旬計/最大 | 9       | 49  | 5     | 13      | 45  | 7     | 5       | 21  | 3     |         |     | 3     |         |     |       |         |     |       |
| 旬計     | 17      | 43  |       | 23      | 38  |       | 16      | 32  |       |         |     | 3     |         |     |       |         |     |       |
| 旬最大    | 5       |     | 5     | 7       |     | 7     | 8       |     | 3     |         |     | 3     |         |     |       |         |     |       |
| 起日     | 29      |     | 29    | 29      |     | 29    | 22      |     | 29    |         |     | 29    |         |     |       |         |     |       |





# 地域気象観測月報(集計値)

島根県 (68)

2005年11月  
2/2頁

| 観測所名      |           | 六日市       |       |
|-----------|-----------|-----------|-------|
| 気         | 平均        | 8.9       |       |
|           | 平年差       | -0.1      |       |
|           | 最高        | 22.4      |       |
|           | 起日        | 5         |       |
|           | 最低        | -0.6      |       |
|           | 起日        | 30        |       |
|           | 最高平均      | 15.2      |       |
|           | 最高平年差     | 0.6       |       |
|           | 最低平均      | 3.8       |       |
|           | 最低平年差     | -0.6      |       |
|           | 積算気温      | 107       |       |
|           | 温         | 平均0 未満日数  | 0     |
|           |           | 平均25 以上日数 | 0     |
|           |           | 最高0 未満日数  | 0     |
|           |           | 最高25 以上日数 | 0     |
| 最高30 以上日数 |           | 0         |       |
| 最高35 以上日数 |           | 0         |       |
| 最低0 未満日数  |           | 2         |       |
| 最低25 以上日数 |           | 0         |       |
| 日照        |           | 月計        | 136.6 |
|           | 平年比       | 124       |       |
|           | 0.1時間未満日数 | 2         |       |
| 風向・風速     | 平均風速      | 1.2       |       |
|           | 最大風速      | 7         |       |
|           | 風向        | SW        |       |
|           | 起日        | 29        |       |
|           | 最多風向      | SW        |       |
|           | 10m/s以上日数 | 0         |       |
|           | 15m/s以上日数 | 0         |       |
|           | 20m/s以上日数 | 0         |       |
| 30m/s以上日数 | 0         |           |       |
| 降水量       | 月計        | 90        |       |
|           | 平年比       | 87        |       |
|           | 最大日降水量    | 43        |       |
|           | 起日        | 11        |       |
|           | 最大1時間降水量  | 9         |       |
|           | 起日 時分     | 11 16:50  |       |
|           | 1mm以上日数   | 7         |       |
|           | 10mm以上日数  | 2         |       |
|           | 30mm以上日数  | 2         |       |
|           | 50mm以上日数  | 0         |       |
|           | 70mm以上日数  | 0         |       |
|           | 100mm以上日数 | 0         |       |



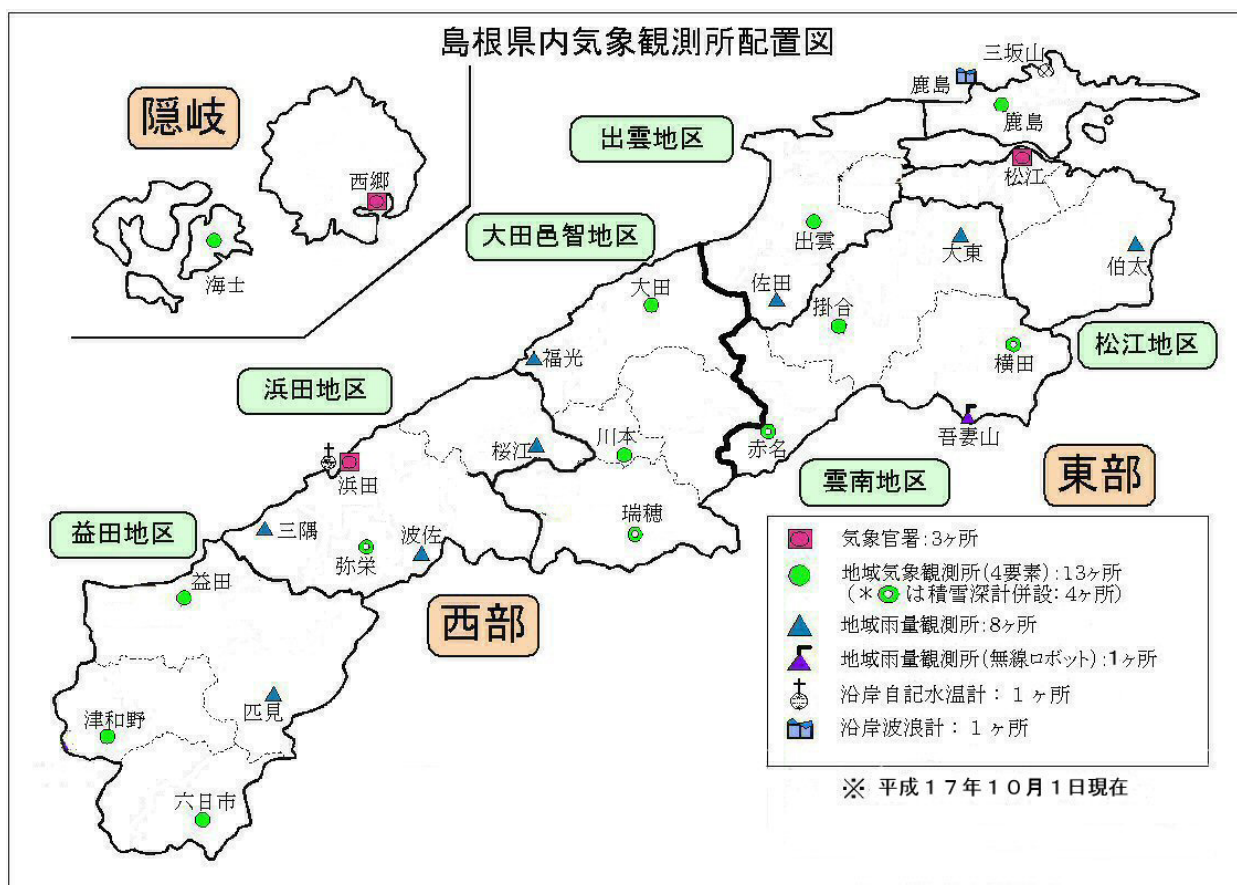




## 地域気象観測項目

地域気象観測旬報及び月報の各要素の値は有線ロボット気象計および自記雨量計により自動的に観測された観測値から算出しました。なお、特に明記されていない限り、日界は24時です。

|       |                         |  |
|-------|-------------------------|--|
| 気 温   | 平均気温 (°C)               | 毎正時の気温 (24回) の平均                             |
|       | 最高気温 (°C)               | 毎10分の気温 (144回) の最高                           |
|       | 最低気温 (°C)               | 毎10分の気温 (144回) の最低                           |
| 風向・風速 | 風速 (m/s)                | 毎正時の風速の平均                                    |
|       | 最多風向 (16方位)             | 毎正時の風向 (24回) で頻度が最多のもの                       |
|       | 最大風速 (m/s)<br>風向 (16方位) | 毎10分の風速 (144回) の最大<br>風向はその時の風向              |
| 降 水 量 | 降水量 (mm)                | 毎正時の降水量 (24回) の合計値                           |
|       | 最大1時間降水量 (mm)           | 1時間の降水量 (連続する6回の毎10分の合計) の最大                 |
| 日 照   | 日照時間 (h)                | 太陽電池式日照計による毎正時の日照時間の合計<br>(気象官署は太陽追尾式日照計による) |
| 積 雪   | 最深積雪 (cm)               | 毎正時の積雪の深さの最大                                 |
|       | 積雪差合計 (cm)              | 毎正時の積雪の深さの差の合計 (正の値のみ)                       |



# 中国地方 1か月予報

(11月26日から12月25日までの天候見通し)

平成17年11月25日  
広島地方気象台発表

## < 予想される向こう1か月の天候 >

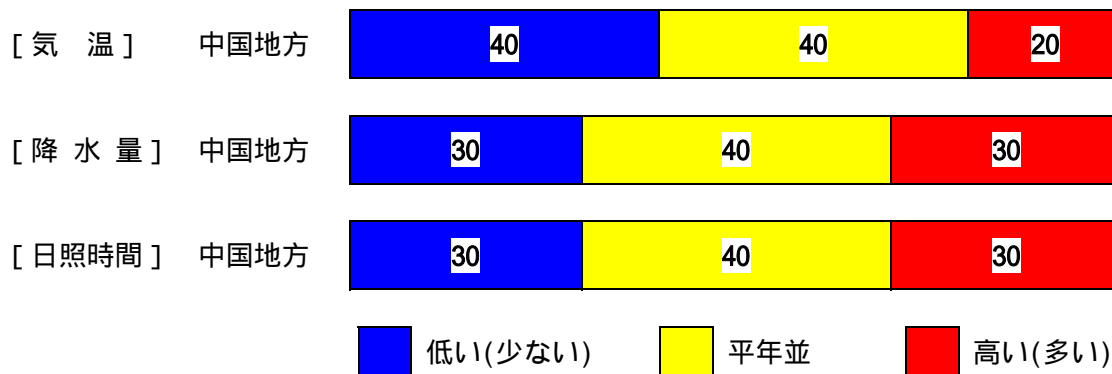
向こう1か月の出現の可能性が最も大きい天候は以下のとおりです。

山陰では平年と同様に曇りや雨または雪の日が多く、山陽では平年と同様に晴れの日が多いでしょう。また2週目を中心に気温が低いでしょう。

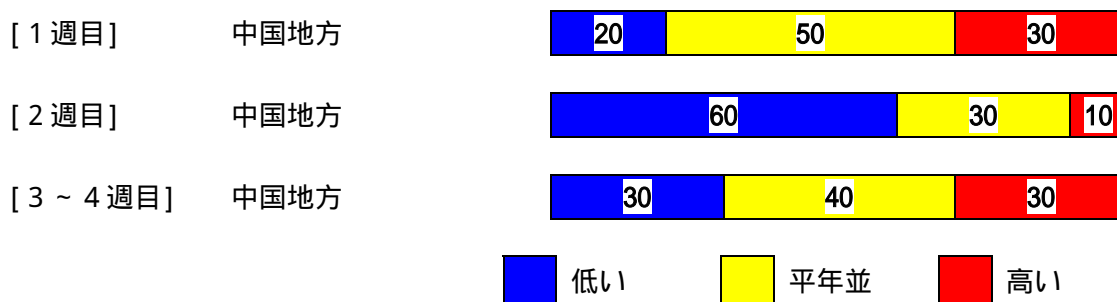
向こう1か月の気温は平年並か低く、降水量と日照時間は平年並でしょう。

週別の気温は、1週目は平年並、2週目は低く、3～4週目は平年並の見込みです。

## < 向こう1か月の気温、降水量、日照時間の各階級の確率 (%) >



## 気温経過の各階級の確率 (%) >



## < 予報の対象期間 >

1か月 : 11月26日(土)～12月25日(日)

1週目 : 11月26日(土)～12月 2日(金)

2週目 : 12月 3日(土)～12月 9日(金)

3～4週目 : 12月10日(土)～12月23日(金)

## < 次回発表予定等 >

1か月予報 : 毎週金曜日 14時30分 次回は12月2日

3か月予報 : 12月22日(木) 14時

< 参考資料（平年並の範囲等） >

（１）30年平均値（向こう1か月の平均気温、降水量、日照時間と1週目、2週目、3～4週目の平均気温）

|    | 気 温<br>( ) | 降 水 量<br>(mm) | 日照時間<br>(時間) | 気 温( ) |      |          |
|----|------------|---------------|--------------|--------|------|----------|
|    |            |               |              | 1 週目   | 2 週目 | 3 ~ 4 週目 |
| 西郷 | 7.5        | 148.3         | 87.4         | 8.9    | 8.1  | 6.8      |
| 松江 | 7.4        | 125.1         | 86.3         | 8.7    | 7.8  | 6.7      |
| 境  | 7.7        | 156.5         | 82.0         | 9.1    | 8.1  | 7.0      |
| 米子 | 7.5        | 118.1         | 90.1         | 8.9    | 8.0  | 6.9      |
| 鳥取 | 7.3        | 169.5         | 88.3         | 8.7    | 7.8  | 6.5      |
| 浜田 | 9.0        | 99.0          | 81.0         | 10.3   | 9.5  | 8.4      |
| 津山 | 4.6        | 38.3          | 110.7        | 6.1    | 5.1  | 3.9      |
| 広島 | 8.1        | 38.0          | 143.5        | 9.5    | 8.6  | 7.3      |
| 呉  | 8.8        | 35.5          | 140.7        | 10.3   | 9.3  | 8.0      |
| 福山 | 7.0        | 28.0          | 144.7        | 8.5    | 7.5  | 6.1      |
| 岡山 | 7.7        | 27.9          | 150.0        | 9.2    | 8.1  | 6.9      |

なお、気温、降水量、日照時間の「平年並」の範囲は、地点ごとに幾分違いはありますが、下に示した地域平均の「平年並」の範囲を参考にして下さい。

（２）1971～2000年のデータに基づいた向こう1か月地域平均の気温、降水量、日照時間の平年差（比）の「平年並」の範囲は次のとおりです。

|      | 気温平年差( )  | 降水量平年比(%) | 日照時間平年比(%) |
|------|-----------|-----------|------------|
| 中国地方 | -0.4～+0.6 | 82～120    | 95～105     |
| 山陰   | -0.5～+0.7 | 88～109    | 95～105     |
| 山陽   | -0.3～+0.6 | 67～126    | 96～104     |

（３）この予報期間の1週目、2週目、3～4週目の地域平均の気温平年差の「平年並」の範囲は次のとおりです。

|      | 1 週目      | 2 週目      | 3 ~ 4 週目  |
|------|-----------|-----------|-----------|
| 中国地方 | -0.5～+0.7 | -0.5～+0.8 | -0.5～+0.8 |
| 山陰   | -0.5～+0.6 | -0.6～+0.8 | -0.5～+0.8 |
| 山陽   | -0.7～+0.7 | -0.6～+0.7 | -0.4～+0.7 |

< 参考資料（利用上の注意） >

- （１）気温（降水量）等は、「低い（少ない）」「平年並」「高い（多い）」の3つの階級で予報します。階級の幅は、1971～2000年の30年間における各階級の出現率が等分（それぞれ33%）となるように決めてあります（気候的出現率と呼びます）。
- （２）予報する確率の数値は、それぞれの階級が出現する可能性の大きさを表しています。予測資料の信頼性が大きい場合には気候的出現率から大きく隔たった10%以下や60%以上の確率を付けられませんが、特定の階級を強調できない場合には気候的出現率と同じかそれと同程度（30%、40%）の確率しか付けられません。
- （３）晴れや雨などの天気日数は、平年の日数よりも多い（少ない）場合は「平年に比べて多い（少ない）」、また平年の日数と同程度に多い（少ない）場合には「平年と同様に多い（少ない）」と表現します。なお、単に多い（少ない）と表現した場合には対象期間の2分の1より多い（少ない）ことを意味します。