

島根県農業気象速報

平成17年5月中旬

島根県
松江地方気象台

平成17年5月24日発行

気象概況 平成17年5月中旬

この期間は、12日と18日は気圧の谷や前線の影響で雨が降った他は、高気圧に覆われ概ね晴れた。

日付	天気概況	松江	浜田	西郷
11日	移動性高気圧に覆われる	薄曇後一時晴	晴一時薄曇	薄曇一時晴
12日	気圧の谷の通過	曇時々雨	曇一時雨	曇時々雨
13日	寒気の影響	曇	晴一時曇	曇一時雨
14日	移動性高気圧に覆われる	晴時々薄曇	薄曇	晴一時曇
15日	弱い気圧の谷の通過後移動性高気圧に覆われる	曇後時々晴	晴後一時曇	曇後晴
16日	移動性高気圧に覆われる	晴一時薄曇	晴	晴後時々薄曇
17日	移動性高気圧の後ろ側	晴後一時薄曇	晴後一時薄曇	晴一時薄曇
18日	寒冷前線が通過	雨後曇	曇一時雨	雨時々曇
19日	移動性高気圧に覆われる	薄曇後晴	薄曇後晴	晴一時薄曇
20日	移動性高気圧に覆われる	薄曇後晴	曇後晴	薄曇後晴

注：日別の天気は松江地方气象台、浜田測候所及び西郷測候所での天気概況（日中06時～18時）を示す。

気象官署の観測値（5月中旬）

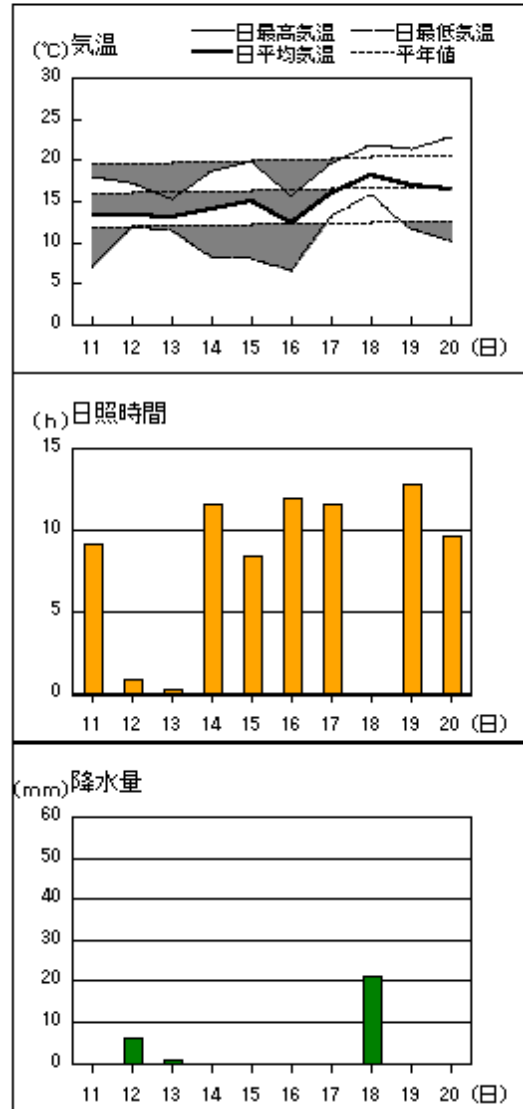
要素	気温						降水量 mm		日照時間 h	
	平均		最高		最低					
官署	本年	平年	本年	平年	本年	平年	本年	平年	本年	平年
松江	16.7	17.1	23.1	22.2	11.6	12.5	10.0	49.5	77.7	66.0
浜田	17.0	17.0	22.3	21.3	11.7	12.7	16.0	58.8	82.9	64.5
西郷	14.9	15.9	19.6	20.3	10.3	11.3	28.0	48.8	76.0	68.9

平均気温は、松江・西郷「低い」、浜田「平年」。降水量は、松江・浜田「かなり少ない」、西郷「平年並」。日照時間は、松江・浜田「多い」、西郷「平年並」。

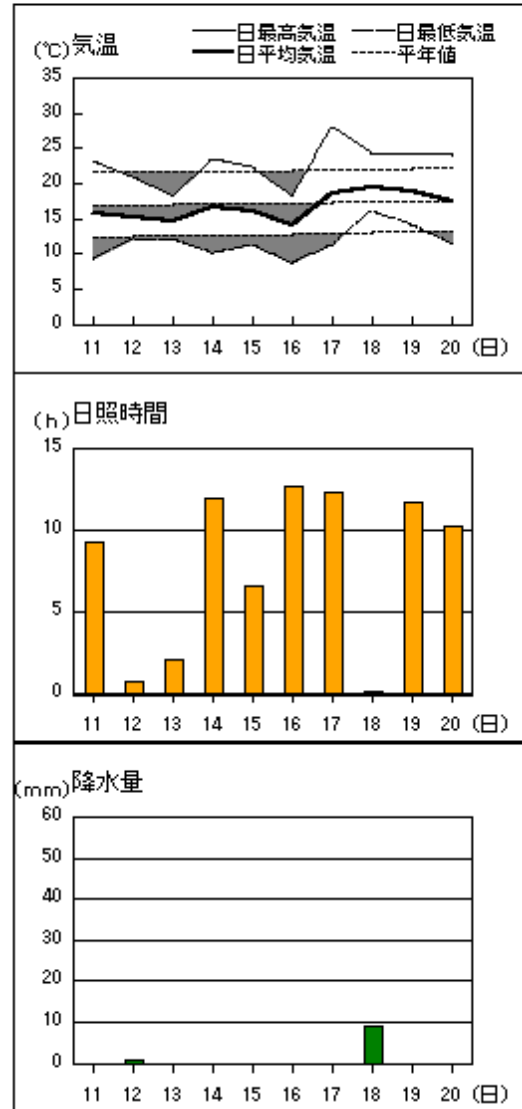
注：平年の統計期間は、松江、浜田、西郷とも1971～2000年の30年間である。

アメダス 気象経過図：2005年5月11日-2005年5月20日

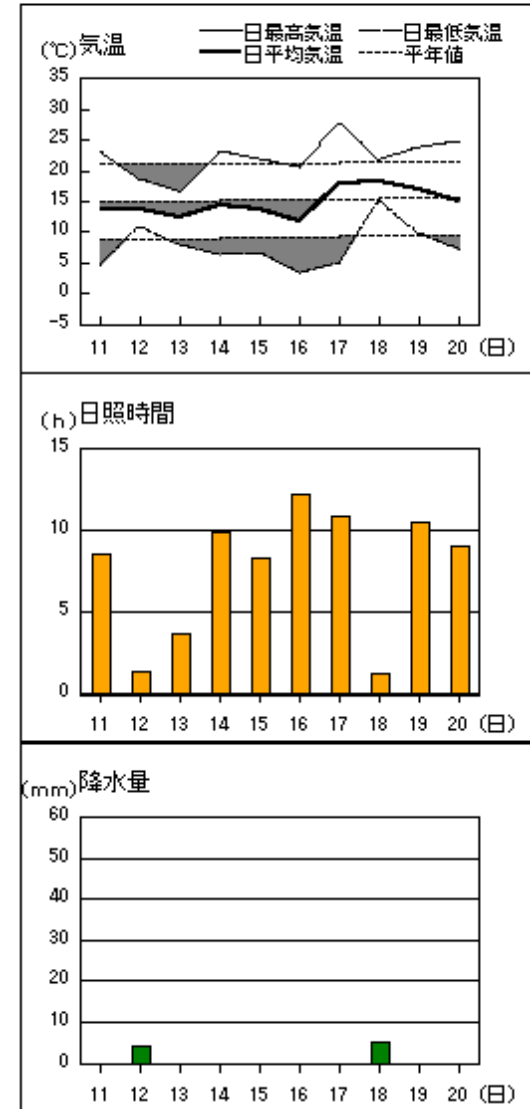
西郷



松江

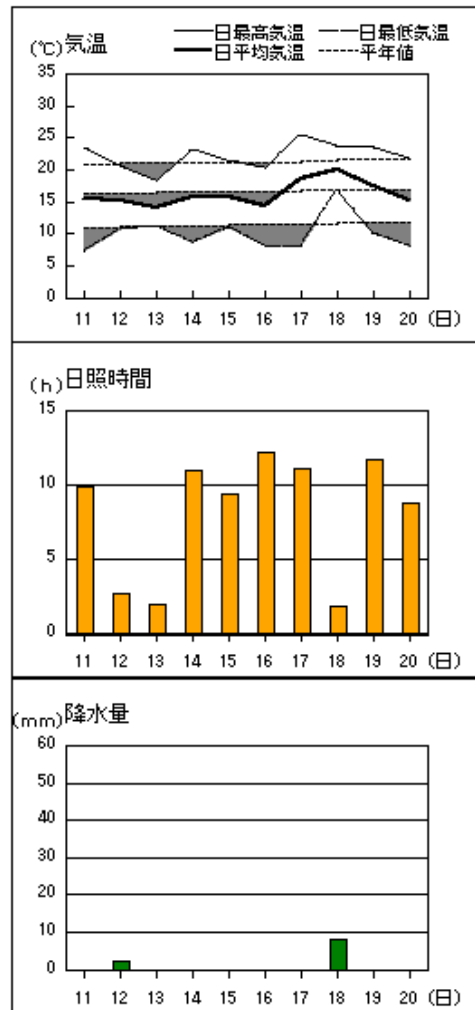


横田

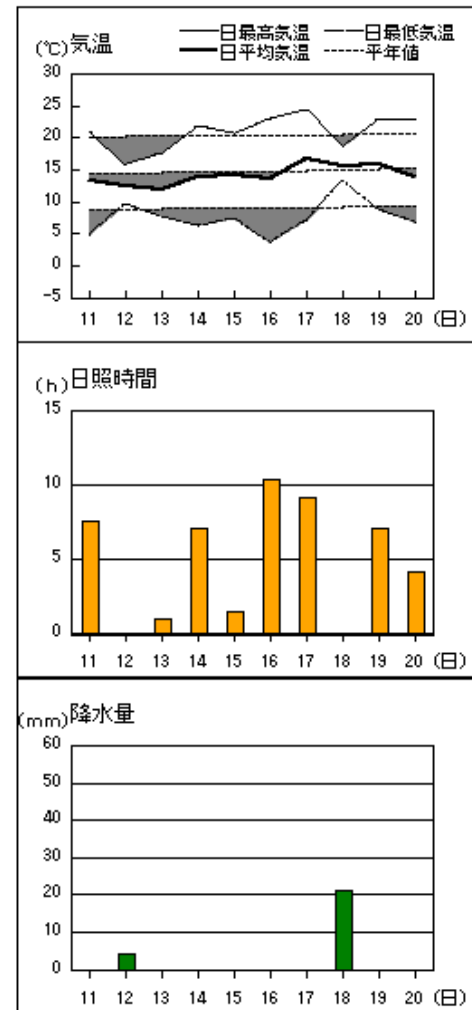


アメダス 気象経過図：2005年5月11日-2005年5月20日

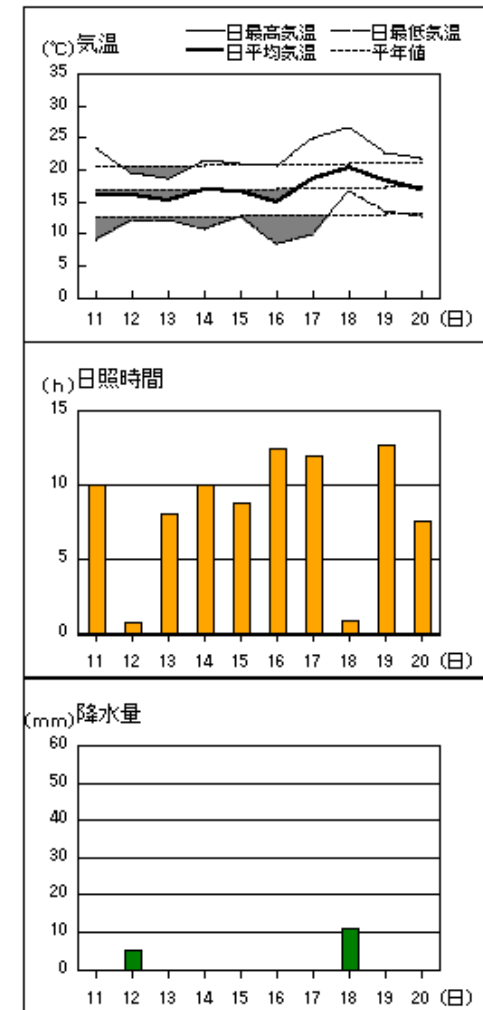
出雲



赤名

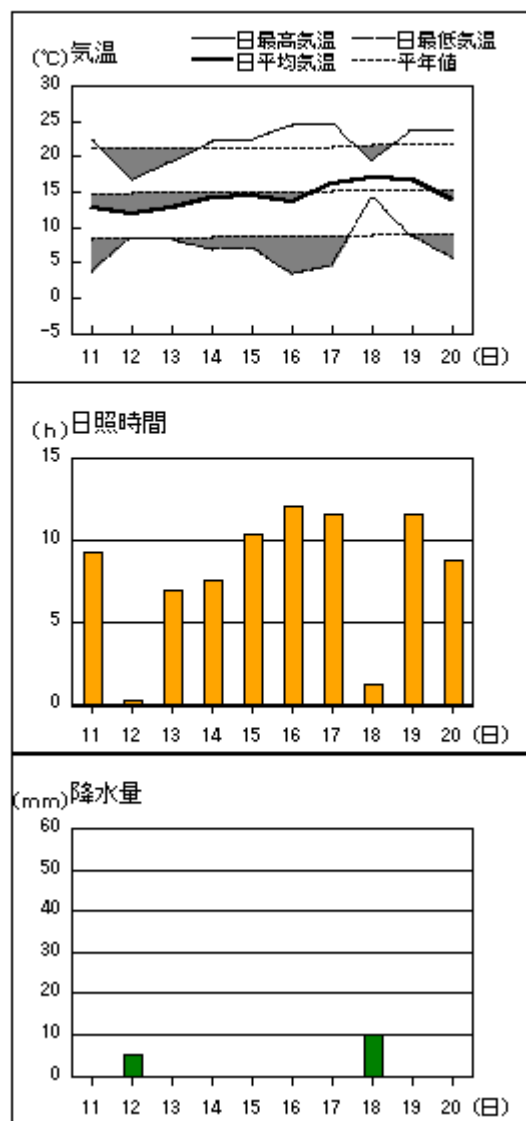


浜田

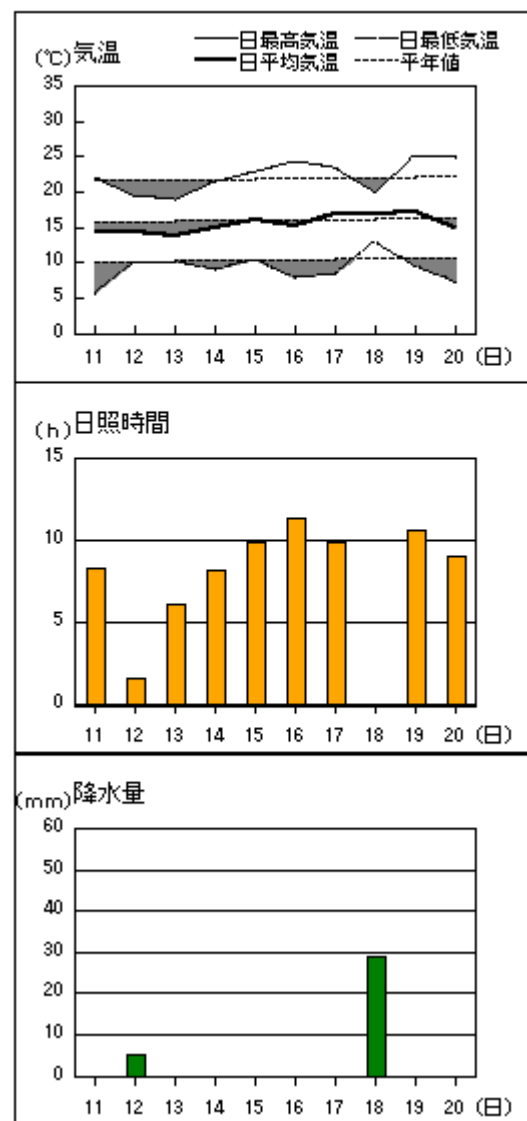


アメダス 気象経過図：2005年5月11日-2005年5月20日

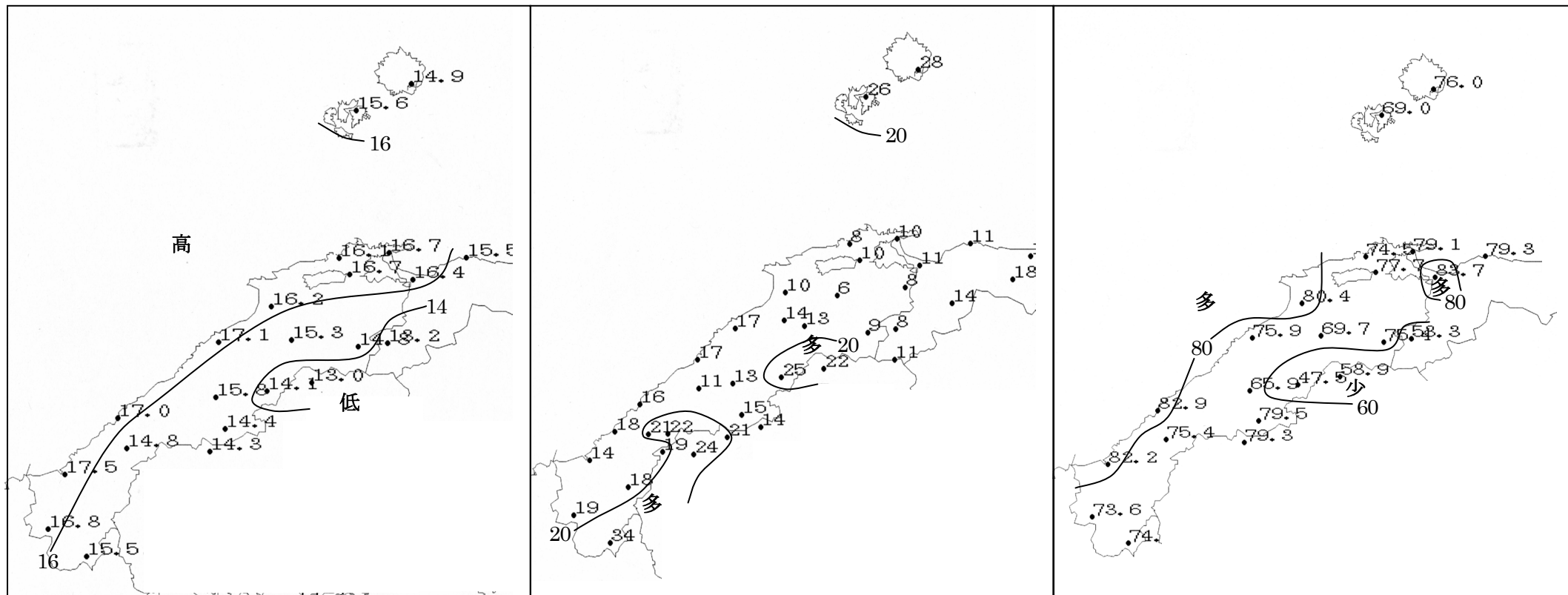
瑞穂



六日市



2005年（平成17年）5月中旬の気象分布図



平均気温 (°C)

降水量 (mm)

日照時間 (h)

) 付きの実況値は、期間内に欠測有りを示す。

地域気象観測旬報

2005年5月11日～20日 島根県 (68)

(1/4)

観測所名	西郷							10℃以上積算気温			149
	気温(℃)			風向・風速(m/s)			降水量(mm)			日照 (h)	
	平均	最高	最低	平均	最多	最大	風向	日計	1時間		
11	13.3	17.9	6.9	3.2	ENE	6	ENE	0	0	9.1	
12	13.3	17.2	11.8	1.7	NNE	5	WNW	6	6	0.9	
13	13.1	15.3	11.4	1.7	NE	3	NE	1	1	0.3	
14	13.9	18.7	8.3	2.3	NW	5	ESE	0	0	11.5	
15	15.1	19.8	8.0	2.8	NE	8	NE	0	0	8.4	
16	12.3	15.8	6.6	4.2	ENE	7	ENE	0	0	11.9	
17	16.0	19.5	13.0	3.1	ENE	6	ENE	0	0	11.5	
18	18.2	21.8	15.8	5.3	S	12	WSW	21	10	0.0	
19	17.0	21.4	11.5	2.7	WNW	6	WSW	0	0	12.8	
20	16.5	22.8	10.1	2.5	WNW	6	WSW	0	0	9.6	
前半旬	13.7	17.8	9.3	2.3	NW			7		30.2	
後半旬	16.0	20.3	11.4	3.6	ENE			21		45.8	
旬	14.9	19.0	10.3	3.0	ENE			28		76.0	
平年差/比	-1.3	-0.8	-2.0					52		125	

観測所名	海士							10℃以上積算気温			156
	気温(℃)			風向・風速(m/s)			降水量(mm)			日照 (h)	
	平均	最高	最低	平均	最多	最大	風向	日計	1時間		
11	14.9	19.6	9.8	2.2	ESE	5	SE	0	0	4.9	
12	13.8	16.5	12.2	1.2	NNE	5	W	4	3	0.6	
13	14.1	16.5	11.7	2.0	NNE	4	NE	0	0	5.9	
14	14.9	20.8	9.0	1.3	SE	3	N	0	0	12.2	
15	15.5	19.5	7.1	2.1	NNE	5	NNE	0	0	6.5	
16	12.5	17.0	5.9	2.7	E	6	NE	0	0	10.5	
17	17.3	23.0	13.0	1.9	E	4	ENE	0	0	10.5	
18	18.6	22.1	15.8	4.6	WSW	11	WSW	22	10	0.0	
19	17.3	21.6	11.7	1.9	WSW	5	WSW	0	0	11.6	
20	16.7	22.9	10.5	1.5	WSW	4	WSW	0	0	6.3	
前半旬	14.6	18.6	10.0	1.8	NNE			4		30.1	
後半旬	16.5	21.3	11.4	2.5	E			22		38.9	
旬	15.6	20.0	10.7	2.1	E			26		69.0	
平年差/比	-0.5	+0.3	-1.2					49		139	

観測所名	鹿島							10℃以上積算気温			161
	気温(℃)			風向・風速(m/s)			降水量(mm)			日照 (h)	
	平均	最高	最低	平均	最多	最大	風向	日計	1時間		
11	15.4	22.6	8.2	1.4	N	4	N	0	0	8.3	
12	14.7	19.4	11.0	1.6	NW	8	W	1	1	0.4	
13	14.7	17.6	10.8	2.3	N	5	NNW	0	0	9.3	
14	15.9	21.6	9.0	1.0	N	4	NNW	0	0	11.5	
15	15.4	20.7	9.1	2.0	NE	6	W	0	0	2.7	
16	13.4	19.4	7.1	1.4	NE	4	NNE	0	0	11.6	
17	18.1	25.6	8.5	1.3	N	4	SSE	0	0	11.9	
18	19.7	23.7	16.8	4.9	S	9	WSW	7	4	0.0	
19	17.4	23.3	12.0	1.8	WSW	5	WSW	0	0	10.9	
20	16.4	23.1	11.0	1.8	W	5	W	0	0	7.9	
前半旬	15.2	20.4	9.6	1.7	N			1		32.2	
後半旬	17.0	23.0	11.1	2.2	ENE			7		42.3	
旬	16.1	21.7	10.4	2.0	N			8		74.5	
平年差/比	-0.3	+1.1	-1.6					14		155	

観測所名	松江							10℃以上積算気温			167
	気温(℃)			風向・風速(m/s)			降水量(mm)			日照 (h)	
	平均	最高	最低	平均	最多	最大	風向	日計	1時間		
11	15.8	23.2	9.4	2.8	ESE	6	ESE	0	0	9.3	
12	15.2	20.9	12.1	3.4	WNW	9	W	1	1	0.8	
13	14.6	18.3	12.1	2.5	E	5	NNE	0	0	2.1	
14	16.6	23.4	10.0	2.1	ESE	4	ESE	0	0	11.9	
15	16.2	22.3	11.4	3.4	ENE	7	ENE	0	0	6.6	
16	14.0	18.3	8.8	3.9	E	6	E	0	0	12.6	
17	18.5	28.0	11.2	3.2	ESE	6	NW	0	0	12.3	
18	19.6	24.2	16.0	6.4	SSW	13	W	9	5	0.2	
19	18.9	24.3	14.1	3.4	WSW	10	WSW	0	0	11.7	
20	17.5	24.0	11.5	3.2	W	9	WSW	0	0	10.2	
前半旬	15.7	21.6	11.0	2.8	E			1		30.7	
後半旬	17.7	23.8	12.3	4.0	E			9		47.0	
旬	16.7	22.7	11.7	3.4	E			10		77.7	
平年差/比	-0.4	+1.0	-1.2					17		130	

地域気象観測旬報

2005年5月11日～20日 島根県 (68)
(2/4)

観測所名	出雲			10℃以上積算気温			162			
	気温(℃)			風向・風速(m/s)			降水量(mm)			日照 (h)
	平均	最高	最低	平均	最多	最大	風向	日計	1時間	
11	15.4	23.4	7.2	2.0	ENE	4	WNW	0	0	9.8
12	15.1	20.5	10.8	1.6	W	5	WSW	2	1	2.7
13	14.2	18.3	11.3	1.2	NE	3	ENE	0	0	2.0
14	15.9	23.1	8.6	1.7	ENE	4	NE	0	0	10.9
15	15.7	21.4	10.9	2.5	NE	7	ENE	0	0	9.4
16	14.5	20.4	8.2	3.7	ENE	7	NE	0	0	12.2
17	18.7	25.4	8.1	2.8	ENE	7	S	0	0	11.1
18	19.9	23.6	16.8	5.0	S	9	S	8	4	1.8
19	17.6	23.3	10.0	1.8	WSW	5	WSW	0	0	11.7
20	15.1	21.8	8.2	1.3	W	4	WSW	0	0	8.8
前半旬	15.3	21.3	9.8	1.8	ENE			2		34.8
後半旬	17.2	22.9	10.3	2.9	WSW			8		45.6
旬	16.2	22.1	10.0	2.4	ENE			10		80.4
平年差/比	-0.4	+1.0	-1.6					17		157

観測所名	大田			10℃以上積算気温			171			
	気温(℃)			風向・風速(m/s)			降水量(mm)			日照 (h)
	平均	最高	最低	平均	最多	最大	風向	日計	1時間	
11	16.0	24.7	8.4	2.1	SE	4	S	0	0	8.0
12	15.7	20.7	12.8	1.8	SSE	5	W	3	3	1.1
13	15.3	20.3	10.9	1.8	N	4	N	0	0	8.1
14	16.8	24.4	9.7	1.8	SE	4	SSW	0	0	9.8
15	17.0	22.9	10.8	2.2	S	5	N	0	0	7.6
16	15.1	22.5	6.7	2.0	N	6	N	0	0	11.9
17	20.0	27.6	9.5	2.8	SSE	5	SE	0	0	11.2
18	19.2	22.9	16.1	4.3	SSE	7	SE	14	7	0.0
19	18.6	24.8	12.3	1.7	WNW	4	WSW	0	0	10.7
20	16.8	23.4	11.1	2.2	SE	4	W	0	0	7.5
前半旬	16.2	22.6	10.5	1.9	SE			3		34.6
後半旬	17.9	24.2	11.1	2.6	SE			14		41.3
旬	17.1	23.4	10.8	2.3	SE			17		75.9
平年差/比	-0.1	+1.4	-1.5					26		149

観測所名	掛合			10℃以上積算気温			153			
	気温(℃)			風向・風速(m/s)			降水量(mm)			日照 (h)
	平均	最高	最低	平均	最多	最大	風向	日計	1時間	
11	14.2	24.2	5.5	1.4	SSW	5	N	0	0	9.3
12	14.1	19.1	10.3	1.4	SSE	4	S	3	2	1.2
13	12.9	17.2	9.0	1.1	NNW	4	N	0	0	1.7
14	15.1	24.8	6.9	1.3	S	5	N	0	0	10.1
15	14.6	22.0	7.5	1.4	NNW	4	NNW	0	0	6.9
16	12.6	21.5	4.7	1.3	NNW	4	NNW	0	0	11.3
17	18.3	28.5	5.5	2.0	SSW	6	SSE	0	0	9.7
18	19.0	22.6	15.5	3.9	S	7	SSE	10	5	3.5
19	17.0	23.5	10.1	1.4	NNW	4	NNW	0	0	9.5
20	15.3	24.7	7.4	1.2	ESE	5	NNW	0	0	6.5
前半旬	14.2	21.5	7.8	1.3	NNW			3		29.2
後半旬	16.4	24.2	8.6	2.0	S			10		40.5
旬	15.3	22.8	8.2	1.6	NNW			13		69.7
平年差/比	-0.5	+1.3	-1.8					22		158

観測所名	横田			10℃以上積算気温			148			
	気温(℃)			風向・風速(m/s)			降水量(mm)			日照 (h)
	平均	最高	最低	平均	最多	最大	風向	日計	1時間	
11	13.6	23.2	4.7	1.2	SW	4	N	0	0	8.5
12	13.7	18.5	10.7	1.9	WNW	5	WNW	4	2	1.3
13	12.4	16.7	8.0	1.8	WNW	3	E	0	0	3.7
14	14.5	23.2	6.1	1.1	SW	4	W	0	0	9.9
15	13.8	21.8	6.5	1.8	NE	5	NE	0	0	8.3
16	11.9	20.5	3.4	1.2	NE	3	ENE	0	0	12.2
17	17.8	27.5	5.1	1.3	S	3	E	0	0	10.8
18	18.1	21.9	14.9	3.0	S	6	SW	5	3	1.2
19	16.9	23.8	9.8	1.5	W	4	W	0	0	10.5
20	15.1	24.7	7.1	1.5	SW	5	WNW	0	0	9.0
前半旬	13.6	20.7	7.2	1.6	WNW			4		31.7
後半旬	16.0	23.7	8.1	1.7	S			5		43.7
旬	14.8	22.2	7.6	1.6	SW			9		75.4
平年差/比	-0.3	+1.3	-1.6					16		160

地域気象観測旬報

2005年5月11日～20日 島根県 (68)

(3/4)

観測所名	赤名							10℃以上積算気温			141
	気温(℃)			風向・風速(m/s)			降水量(mm)			日照 (h)	
	平均	最高	最低	平均	最多	最大	風向	日計	1時間		
11	13.2	21.1	4.8	1.2	SE	4	SE	0	0	7.5	
12	12.5	16.0	9.6	0.8	N	2	N	4	2	0.0	
13	11.9	17.6	7.7	1.4	N	3	N	0	0	1.0	
14	13.8	21.7	6.4	1.3	SE	4	SE	0	0	7.0	
15	14.2	20.7	7.3	1.5	N	3	NNW	0	0	1.5	
16	13.5	23.1	3.6	1.4	N	3	N	0	0	10.3	
17	16.6	24.4	7.0	1.7	SE	4	SE	0	0	9.1	
18	15.7	18.6	13.3	1.4	SSE	3	SSE	21	9	0.0	
19	15.9	23.1	8.8	1.6	N	3	N	0	0	7.0	
20	14.0	23.1	6.8	1.2	SSE	3	N	0	0	4.1	
前半旬	13.1	19.4	7.2	1.2	N			4		17.0	
後半旬	15.1	22.5	7.9	1.5	SSE			21		30.5	
旬	14.1	20.9	7.5	1.4	N			25		47.5	
平年差/比	-0.6	+0.8	-1.7					32		112	

観測所名	川本							10℃以上積算気温			158
	気温(℃)			風向・風速(m/s)			降水量(mm)			日照 (h)	
	平均	最高	最低	平均	最多	最大	風向	日計	1時間		
11	14.2	24.7	5.3	1.1	S	4	S	0	0	7.7	
12	14.0	18.8	11.3	0.8	W	3	W	3	2	0.2	
13	13.6	19.8	9.4	0.9	N	4	NNE	0	0	5.0	
14	15.7	24.4	8.3	0.6	W	3	N	0	0	8.6	
15	15.2	22.6	9.0	0.9	N	3	N	0	0	7.3	
16	14.5	24.1	5.0	0.6	NNE	3	N	0	0	11.2	
17	18.5	27.6	7.5	2.0	S	5	SSE	0	0	9.7	
18	19.0	23.0	15.5	3.5	S	9	SSW	10	6	0.3	
19	17.8	24.5	10.0	1.0	NNE	3	NNE	0	0	9.7	
20	15.0	24.8	8.2	0.9	WSW	4	WSW	0	0	6.2	
前半旬	14.5	22.1	8.7	0.9	N			3		28.8	
後半旬	17.0	24.8	9.2	1.6	S			10		37.1	
旬	15.8	23.4	9.0	1.2	S			13		65.9	
平年差/比	-0.3	+1.3	-1.6					18		157	

観測所名	浜田							10℃以上積算気温			170
	気温(℃)			風向・風速(m/s)			降水量(mm)			日照 (h)	
	平均	最高	最低	平均	最多	最大	風向	日計	1時間		
11	16.1	23.5	9.0	2.3	ENE	4	N	0	0	10.0	
12	16.0	19.5	12.2	2.6	NE	7	W	5	5	0.8	
13	15.2	18.6	12.1	3.7	NNE	5	NE	0	0	8.0	
14	16.8	21.4	10.8	2.3	ENE	4	NNW	0	0	10.0	
15	16.6	20.8	12.7	3.8	ENE	6	NE	0	0	8.7	
16	14.9	20.6	8.5	3.8	ENE	6	NNE	0	0	12.4	
17	18.5	24.9	9.8	2.3	ENE	4	ENE	0	0	11.9	
18	20.3	26.5	16.6	6.5	SW	12	SW	11	5	0.9	
19	18.2	22.7	13.4	2.7	SW	6	SW	0	0	12.6	
20	16.9	21.6	12.6	3.0	ENE	6	SW	0	0	7.6	
前半旬	16.1	20.8	11.4	2.9	ENE			5		37.5	
後半旬	17.8	23.3	12.2	3.7	ENE			11		45.4	
旬	17.0	22.0	11.8	3.3	ENE			16		82.9	
平年差/比	+0.1	+1.3	-1.0					24		138	

観測所名	瑞穂							10℃以上積算気温			144
	気温(℃)			風向・風速(m/s)			降水量(mm)			日照 (h)	
	平均	最高	最低	平均	最多	最大	風向	日計	1時間		
11	12.9	22.3	3.7	1.3	S	4	S	0	0	9.3	
12	12.0	16.8	8.6	1.0	WNW	3	WNW	5	3	0.3	
13	12.8	19.4	8.3	1.3	NNW	4	WNW	0	0	6.9	
14	14.1	22.2	6.8	0.8	S	4	S	0	0	7.6	
15	14.4	22.4	7.2	1.5	WNW	5	WNW	0	0	10.3	
16	13.6	24.5	3.3	1.1	WNW	4	WNW	0	0	12.0	
17	16.3	24.7	4.7	2.0	S	7	S	0	0	11.5	
18	17.0	19.6	14.3	3.5	S	8	SSW	10	4	1.2	
19	16.8	23.8	8.9	1.5	WNW	3	NNE	0	0	11.6	
20	13.8	23.8	5.7	1.2	W	5	W	0	0	8.8	
前半旬	13.2	20.6	6.9	1.2	WNW			5		34.4	
後半旬	15.5	23.3	7.4	1.9	S			10		45.1	
旬	14.4	22.0	7.2	1.5	WNW			15		79.5	
平年差/比	-0.6	+0.9	-1.7					22		172	

地域気象観測旬報

2005年5月11日～20日 島根県 (68)

(4/4)

観測所名	弥栄							10℃以上積算気温			148
	気温(℃)			風向・風速(m/s)			降水量(mm)			日照 (h)	
	平均	最高	最低	平均	最多	最大	風向	日計	1時間		
11	13.9	23.5	4.0	1.7	NNE	5	NNE	0	0	8.9	
12	13.3	17.2	8.8	1.1	SW	5	N	6	4	0.1	
13	12.3	16.9	8.5	2.7	N	5	N	0	0	6.1	
14	14.7	22.9	7.8	1.2	N	4	NNW	0	0	9.4	
15	14.2	21.7	7.8	1.6	NNE	5	NNE	0	0	10.6	
16	13.4	22.6	4.3	1.9	NNE	4	NNE	0	0	11.5	
17	18.1	28.2	5.6	2.3	N	5	SSE	0	0	9.7	
18	18.5	23.3	14.7	2.9	SSW	7	S	15	12	0.1	
19	16.4	24.3	8.4	1.4	N	4	N	0	0	11.9	
20	13.5	23.3	6.0	1.3	N	4	W	0	0	7.1	
前半旬	13.7	20.4	7.4	1.7	N			6		35.1	
後半旬	16.0	24.3	7.8	2.0	N			15		40.3	
旬	14.8	22.4	7.6	1.8	N			21		75.4	
平年差/比	-0.1	+2.3	-1.4					27		155	

観測所名	益田							10℃以上積算気温			175
	気温(℃)			風向・風速(m/s)			降水量(mm)			日照 (h)	
	平均	最高	最低	平均	最多	最大	風向	日計	1時間		
11	16.4	23.9	8.3	1.4	NNW	5	NNW	0	0	10.3	
12	16.6	20.6	11.8	1.8	NW	4	N	8	5	0.2	
13	15.2	18.9	11.8	2.0	N	4	NNE	0	0	8.0	
14	17.0	23.0	10.9	1.2	SE	3	NNW	0	0	9.1	
15	17.0	21.4	12.9	1.8	N	5	NW	0	0	9.3	
16	15.4	20.1	9.4	1.7	SSE	4	N	0	0	11.8	
17	20.3	29.6	10.3	2.6	NNW	6	S	0	0	11.5	
18	21.4	26.5	17.0	4.5	S	9	S	6	3	2.7	
19	18.5	22.9	13.7	1.2	NNW	3	NW	0	0	11.8	
20	17.0	22.7	12.0	1.3	SSE	4	NW	0	0	7.5	
前半旬	16.4	21.6	11.1	1.6	SE			8		36.9	
後半旬	18.5	24.4	12.5	2.3	NNW			6		45.3	
旬	17.5	23.0	11.8	2.0	NNW			14		82.2	
平年差/比	+0.3	+1.3	-0.6					22		158	

観測所名	津和野							10℃以上積算気温			168
	気温(℃)			風向・風速(m/s)			降水量(mm)			日照 (h)	
	平均	最高	最低	平均	最多	最大	風向	日計	1時間		
11	15.4	25.0	6.0	1.5	SSW	5	SSW	0	0	9.2	
12	15.1	20.5	11.2	1.3	NNE	3	NNE	8	5	0.9	
13	14.5	20.4	11.0	1.5	NNE	4	NNE	0	0	4.6	
14	16.5	23.4	9.6	1.5	SSW	5	SSW	0	0	9.0	
15	17.3	24.8	10.9	1.4	NNE	4	NNE	0	0	9.6	
16	16.6	24.4	10.7	1.3	N	4	N	0	0	10.4	
17	18.6	27.0	8.5	3.6	SSW	9	SW	0	0	11.1	
18	19.4	22.6	15.0	4.7	SSW	9	SSW	11	5	0.1	
19	18.0	26.4	11.6	1.2	NNE	3	NNW	0	0	10.6	
20	16.6	27.3	9.0	1.1	N	4	N	0	0	8.1	
前半旬	15.8	22.8	9.7	1.4	SSW			8		33.3	
後半旬	17.8	25.5	11.0	2.4	SSW			11		40.3	
旬	16.8	24.2	10.4	1.9	SSW			19		73.6	
平年差/比	-0.2	+1.1	-1.0					28		168	

観測所名	六日市							10℃以上積算気温			155
	気温(℃)			風向・風速(m/s)			降水量(mm)			日照 (h)	
	平均	最高	最低	平均	最多	最大	風向	日計	1時間		
11	14.5	22.1	5.6	1.5	NE	4	SSW	0	0	8.3	
12	14.4	19.4	10.2	1.9	WSW	4	SW	5	4	1.6	
13	13.7	18.8	10.0	2.4	WSW	5	NW	0	0	6.1	
14	15.0	21.4	8.9	1.5	NE	4	NE	0	0	8.1	
15	16.1	23.0	10.4	1.8	W	5	W	0	0	9.9	
16	15.3	24.4	8.0	1.9	NE	5	WSW	0	0	11.3	
17	17.0	23.5	8.3	2.6	ESE	5	E	0	0	9.9	
18	17.0	20.0	12.9	3.1	E	8	E	29	9	0.0	
19	17.2	25.2	9.7	2.3	SW	5	WSW	0	0	10.6	
20	15.0	24.9	7.3	1.4	NE	4	NNW	0	0	9.0	
前半旬	14.7	20.9	9.0	1.8	NE			5		34.0	
後半旬	16.3	23.6	9.2	2.3	E			29		40.8	
旬	15.5	22.3	9.1	2.0	NE			34		74.8	
平年差/比	-0.5	+0.7	-1.5					36		156	

中国地方 1か月予報

(5月21日から6月20日までの天候見通し)

平成17年5月20日
広島地方気象台発表

< 予想される向こう1か月の天候 >

向こう1か月の出現の可能性が最も大きい天候は以下のとおりです。

期間の前半は、天気は数日の周期で変わるでしょう。後半は、平年と同様に曇りや雨の日が多い見込みです。

向こう1か月の気温は平年並か低く、降水量と日照時間は平年並の見込みです。

週別の気温は、1週目は平年並、2週目は平年並か低く、3～4週目は平年並の見込みです。

< 向こう1か月の気温、降水量、日照時間の各階級の確率(%) >

[気 温] 中国地方



[降 水 量] 中国地方



[日照時間] 中国地方



■ 低い(少ない) ■ 平年並 ■ 高い(多い)

< 気温経過の各階級の確率(%) >

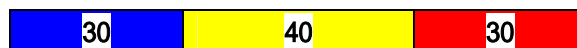
[1 週目] 中国地方



[2 週目] 中国地方



[3 ~ 4 週目] 中国地方



■ 低い ■ 平年並 ■ 高い

< 予報の対象期間 >

1か月 : 5月21日(土) ~ 6月20日(月)

1週目 : 5月21日(土) ~ 5月27日(金)

2週目 : 5月28日(土) ~ 6月3日(金)

3～4週目 : 6月4日(土) ~ 6月17日(金)

< 次回発表予定等 >

1か月予報 : 毎週金曜日 14時30分 次回は5月27日

3か月予報 : 5月25日(水) 14時

< 参考資料（平年並の範囲等） >

（１）30年平均値（向こう1か月の平均気温、降水量、日照時間と1週目、2週目、3～4週目の平均気温）

	気 温 ()	降 水 量 (mm)	日照時間 (時間)	気 温()		
				1 週目	2 週目	3 ~ 4 週目
西郷	18.5	130.6	208.3	16.8	18.0	19.3
松江	19.9	128.8	197.1	18.2	19.4	20.6
境	20.0	125.1	203.8	18.3	19.5	20.8
米子	19.9	122.1	199.6	18.3	19.4	20.7
鳥取	20.2	116.9	192.0	18.4	19.6	21.0
浜田	19.6	136.4	194.0	18.0	19.0	20.3
津山	19.5	156.6	182.4	17.7	18.9	20.4
広島	21.6	181.0	190.7	19.9	21.0	22.3
呉	20.7	169.8	187.3	19.1	20.1	21.4
福山	20.6	131.5	196.4	18.8	20.0	21.4
岡山	21.6	130.8	187.8	19.9	21.1	22.4

なお、気温、降水量、日照時間の「平年並」の範囲は、地点ごとに幾分違いはありますが、下に示した地域平均の「平年並」の範囲を参考にして下さい。

（２）1971～2000年のデータに基づいた向こう1か月地域平均の気温、降水量、日照時間の平年差（比）の「平年並」の範囲は次のとおりです。

	気温平年差()	降水量平年比(%)	日照時間平年比(%)
中国地方	-0.3～+0.4	76～111	95～107
山陰	-0.3～+0.4	73～109	94～107
山陽	-0.2～+0.3	80～115	95～107

（３）この予報期間の1週目、2週目、3～4週目の地域平均の気温平年差の「平年並」の範囲は次のとおりです。

	1 週目	2 週目	3 ~ 4 週目
中国地方	-0.5～+0.5	-0.4～+0.5	-0.3～+0.3
山陰	-0.6～+0.5	-0.5～+0.6	-0.4～+0.3
山陽	-0.4～+0.4	-0.3～+0.4	-0.3～+0.3

< 参考資料（利用上の注意） >

- （１）気温（降水量）等は、「低い（少ない）」「平年並」「高い（多い）」の3つの階級で予報します。階級の幅は、1971～2000年の30年間における各階級の出現率が等分（それぞれ33%）となるように決めてあります（気候的出現率と呼びます）。
- （２）予報する確率の数値は、それぞれの階級が出現する可能性の大きさを表しています。予測資料の信頼性が大きい場合には気候的出現率から大きく隔たった10%以下や60%以上の確率を付けられませんが、特定の階級を強調できない場合には気候的出現率と同じかそれと同程度（30%、40%）の確率しか付けられません。
- （３）晴れや雨などの天気日数は、平年の日数よりも多い（少ない）場合は「平年に比べて多い（少ない）」、また平年の日数と同程度に多い（少ない）場合には「平年と同様に多い（少ない）」と表現します。なお、単に多い（少ない）と表現した場合には対象期間の2分の1より多い（少ない）ことを意味します。

地域気象観測項目

地域気象観測旬報及び月報の各要素の値は有線ロボット気象計および自記雨量計により自動的に観測された観測値から算出しました。なお、特に明記されていない限り、日界は24時です。

気 温	平均気温 ()	毎正時の気温 (24回) の平均
	最高気温 ()	毎10分の気温 (144回) の最高
	最低気温 ()	毎10分の気温 (144回) の最低
風 向・風 速	風速 (m/s)	毎正時の風速の平均
	最多風向 (16方位)	毎正時の風向 (24回) で頻度が最多のもの
	最大風速 (m/s) 風向 (16方位)	毎10分の風速 (144回) の最大 風向はその時の風向
降 水 量	降水量 (mm)	毎正時の降水量 (24回) の合計値
	最大1時間降水量 (mm)	1時間の降水量 (連続する6回の毎10分の合計) の最大
日 照	日照時間 (h)	太陽電池式日照計による毎正時の日照時間の合計 (気象官署は太陽追尾式日照計による)
積 雪	最深積雪 (cm)	毎正時の積雪の深さの最大
	積雪差合計 (cm)	毎正時の積雪の深さの差の合計 (正の値のみ)



記号の説明

: 旬の統計値の極値。

x : 欠測又は観測休止。平均値や合計値は、正時又は日の値の欠測回数が20%を超える場合。

) : 平均値や合計値を求める時、正時又は日の値の欠測回数が20%以下の場合。