

島根県農業気象速報

平成17年4月下旬

島根県
松江地方気象台

平成17年5月6日発行

気象概況 平成17年4月下旬

この期間は、気圧の谷の影響で曇りや雨になった日もあったが天気の崩れは小さく、移動性高気圧に覆われて晴れた日が多かった。

日付	天気概況	松江	浜田	西郷
21日	弱い気圧の谷の通過	曇時々雨一時晴	曇一時雨後晴,雷を伴う	曇後晴
22日	次第に移動性高気圧に覆われる	晴	晴	快晴
23日	移動性高気圧に覆われる	薄曇時々晴	薄曇一時晴	晴
24日	移動性高気圧に覆われる	晴後一時薄曇	晴後薄曇	晴後時々薄曇
25日	弱い気圧の谷の通過	曇	薄曇一時晴	曇後時々晴
26日	移動性高気圧に覆われる	晴一時薄曇	晴	晴一時曇
27日	移動性高気圧に覆われる	快晴	快晴	晴後一時薄曇
28日	移動性高気圧に覆われる	快晴	快晴	快晴
29日	弱い気圧の谷の通過	晴後曇	晴一時曇	雨後曇
30日	移動性高気圧に覆われる	曇時々晴	曇時々晴	曇一時霧雨後晴

注：日別の天気は松江地方气象台、浜田測候所及び西郷測候所での天気概況（日中06時～18時）を示す。

気象官署の観測値（4月下旬）

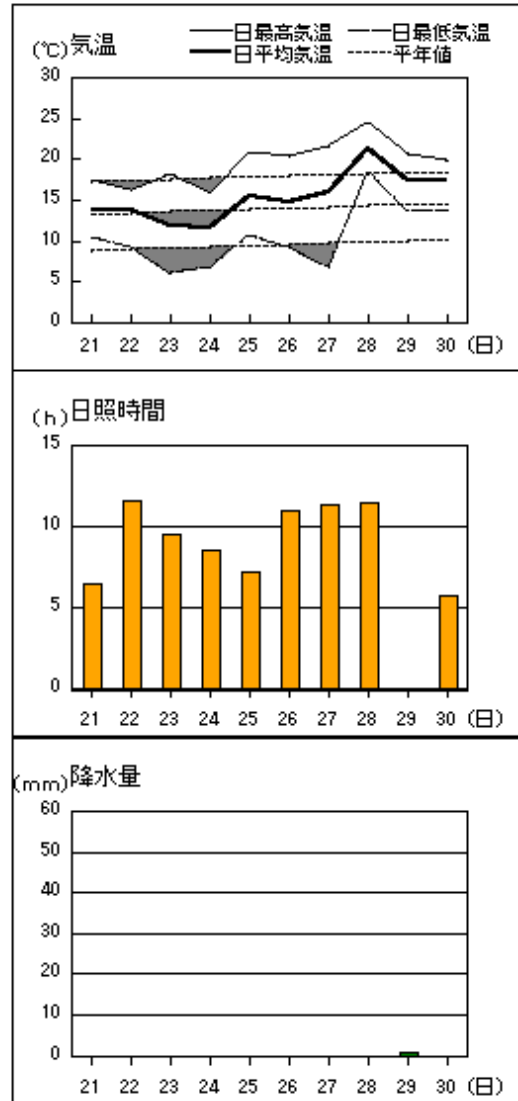
要素	気温						降水量 mm		日照時間 h	
	平均		最高		最低					
官署	本年	平年	本年	平年	本年	平年	本年	平年	本年	平年
松江	16.7	14.7	22.1	20.4	11.6	9.6	5.0	32.8	87.8	66.1
浜田	17.2	14.9	21.2	19.4	12.7	10.2	0.0	39.9	96.8	63.4
西郷	15.3	13.5	19.9	18.2	10.4	8.6	1.5	36.0	82.4	69.6

平均気温は、全域「かなり高い」。降水量は、全域「かなり少ない」。日照時間は、松江・西郷「多い」、浜田「かなり多い」。

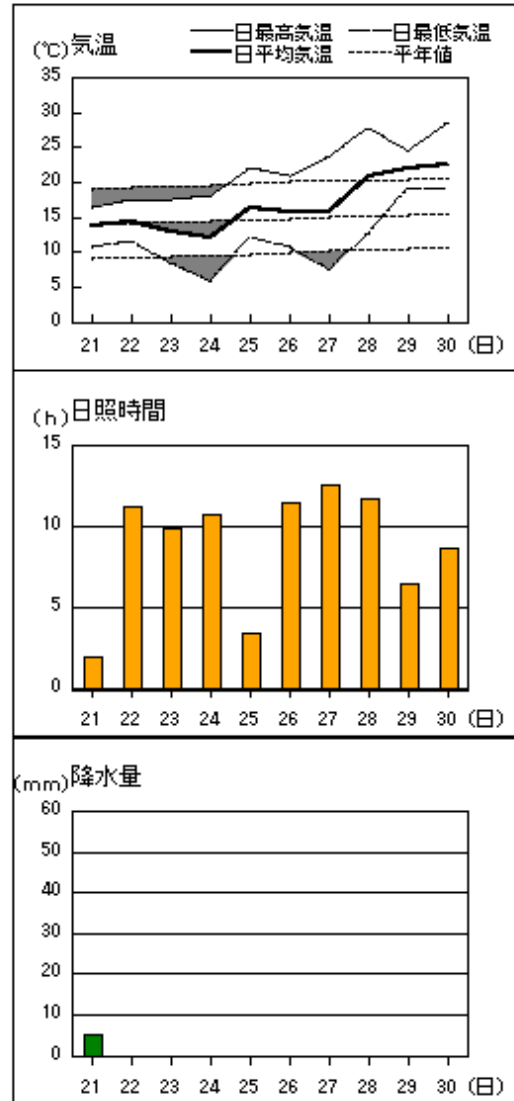
注：平年の統計期間は、松江、浜田、西郷とも1971～2000年の30年間である。

アメダス 気象経過図：2005年4月21日-2005年4月30日

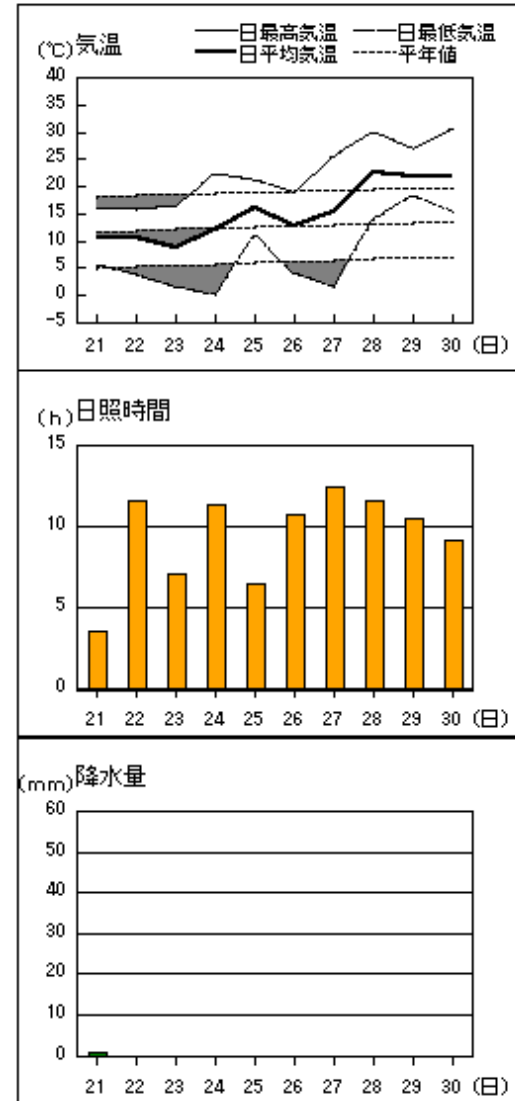
西郷



松江

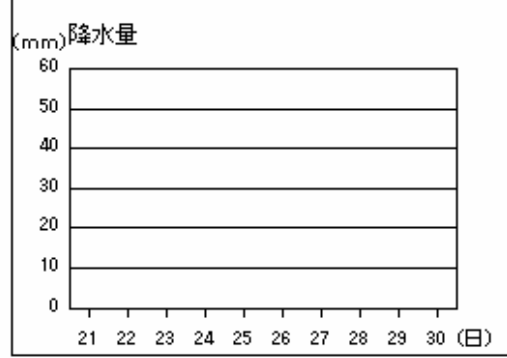
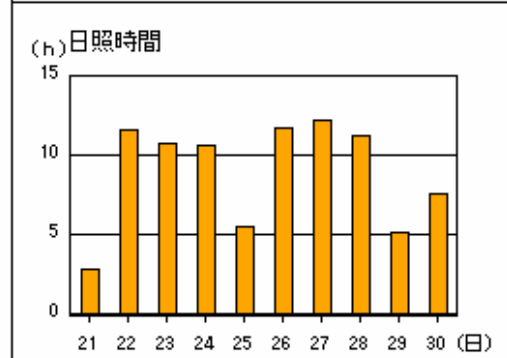
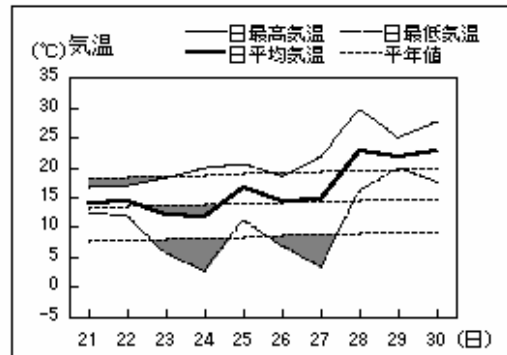


横田

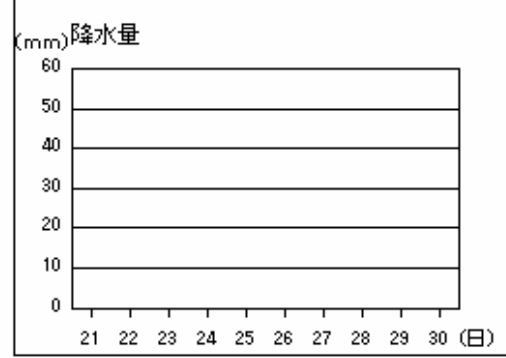
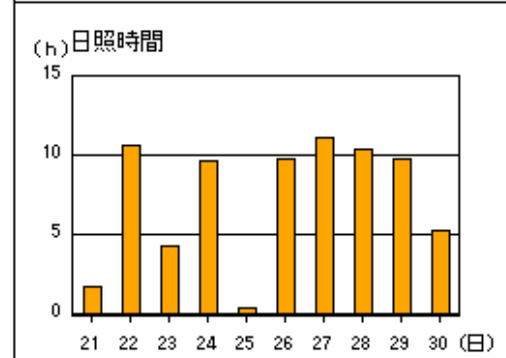
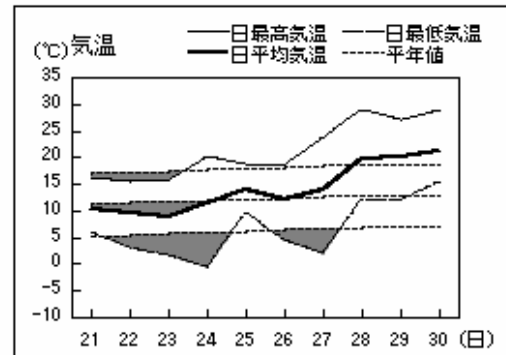


アメダス 気象経過図：2005年4月21日-2005年4月30日

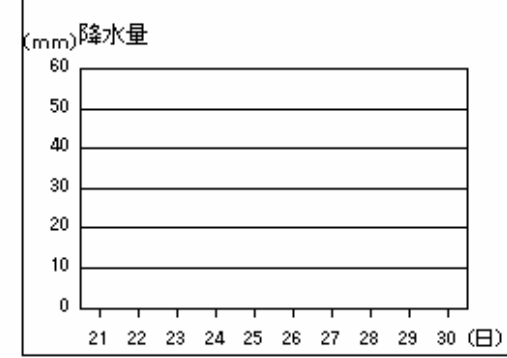
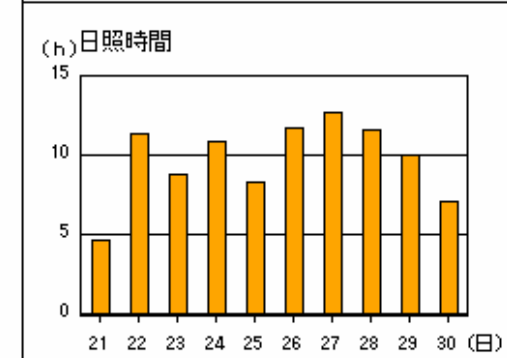
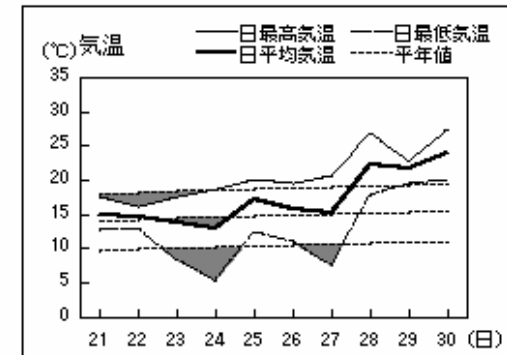
出雲



赤名

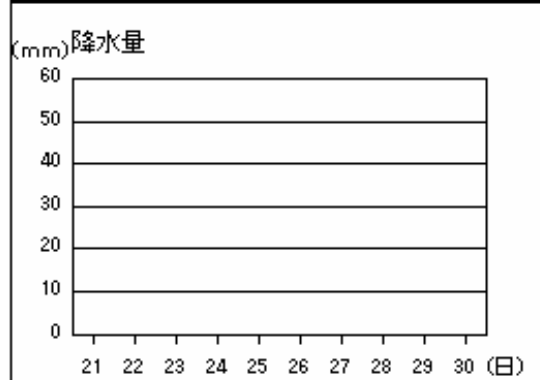
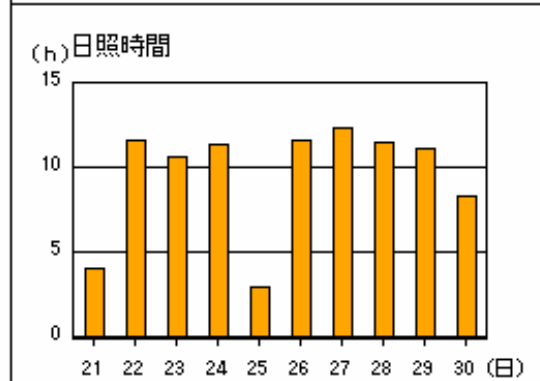
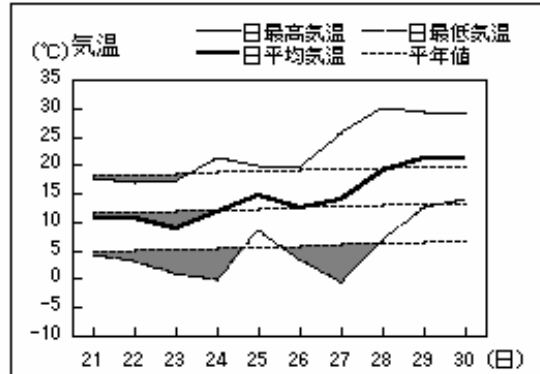


浜田

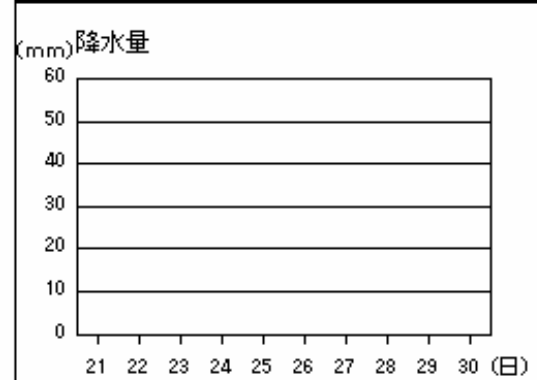
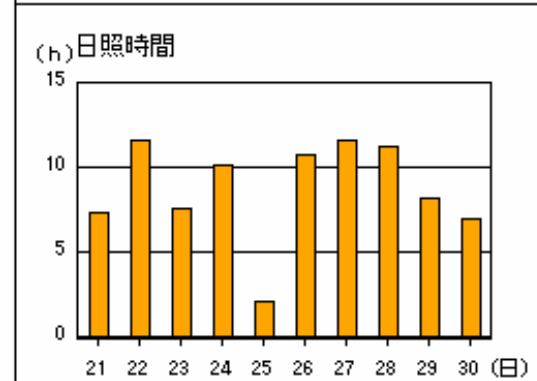
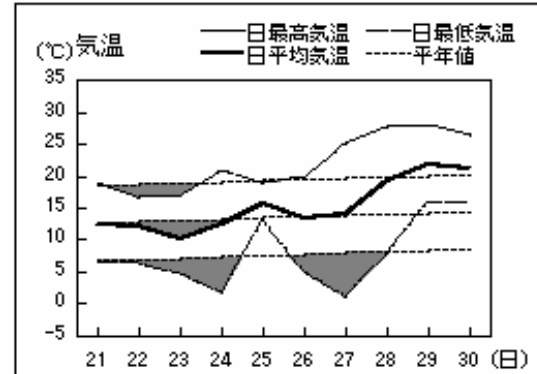


アメダス 気象経過図：2005年4月21日-2005年4月30日

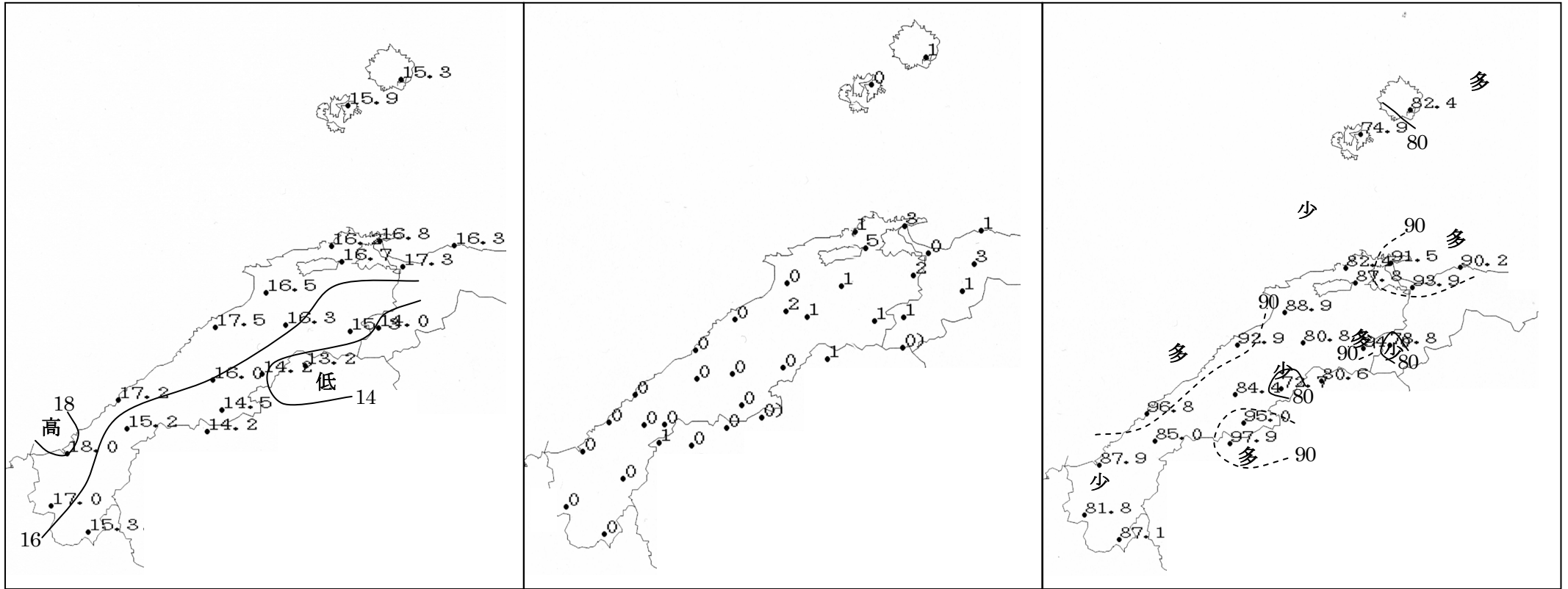
瑞穂



六日市



2005年（平成17年）4月下旬の気象分布図



平均気温 (°C)

降水量 (mm)

日照時間 (h)

) 付きの実況値は、期間内に欠測有りを示す。

地域気象観測旬報

2005年4月21日～30日 島根県 (68)
(1/4)

観測所名	西郷							10 以上積算気温			153
	気温()			風向・風速(m/s)			降水量(mm)		日照(h)		
	平均	最高	最低	平均	最多	最大	風向	日計		1時間	
21	13.7	17.5	10.4	4.3	W	8	SSW	0	0	6.4	
22	13.7	16.3	9.2	5.9	W	11	W	0	0	11.5	
23	11.9	18.1	5.9	2.0	NW	5	E	0	0	9.5	
24	11.6	16.0	6.7	3.7	ENE	6	ENE	0	0	8.5	
25	15.4	20.8	10.7	2.9	W	7	WSW	0	0	7.2	
26	14.7	20.3	9.1	3.2	NW	8	NW	0	0	10.9	
27	15.9	21.5	6.7	5.3	SW	11	WSW	0	0	11.3	
28	21.4	24.4	18.4	10.5	SW	16	WSW	0	0	11.4	
29	17.5	20.6	13.7	5.9	WSW	13	WSW	1	1	0.0	
30	17.3	19.8	13.8	1.7	SSE	5	SSE	0	1	5.7	
前半旬	13.3	17.7	8.6	3.8	W			0		43.1	
後半旬	17.4	21.3	12.3	5.3	WSW			1		39.3	
旬	15.3	19.5	10.5	4.5	WSW			1		82.4	
平年差/比	+1.4	+1.5	+1.0					3		122	

観測所名	海士							10 以上積算気温			159
	気温()			風向・風速(m/s)			降水量(mm)		日照(h)		
	平均	最高	最低	平均	最多	最大	風向	日計		1時間	
21	14.1	17.0	10.1	3.2	WSW	8	W	0	0	5.6	
22	13.7	16.3	8.8	5.3	W	9	W	0	0	11.4	
23	11.3	17.0	4.7	1.4	N	4	NE	0	0	11.9	
24	11.4	15.5	4.9	2.1	E	5	E	0	0	7.1	
25	16.0	19.7	11.3	2.2	SW	5	WNW	0	0	5.3	
26	15.4	18.6	11.4	2.9	WSW	6	W	0	0	11.0	
27	17.5	21.3	12.6	4.3	SW	7	SW	0	0	9.5	
28	20.7	23.9	16.9	8.1	WSW	11	WSW	0	0	11.0	
29	18.2	20.3	15.1	5.3	WSW	12	WSW	0	0	0.0	
30	20.2	26.0	15.5	1.3	WSW	3	SSE	0	0	2.1	
前半旬	13.3	17.1	8.0	2.8	WSW			0		41.3	
後半旬	18.4	22.0	14.3	4.4	WSW			0		33.6	
旬	15.9	19.6	11.1	3.6	WSW			0		74.9	
平年差/比	+2.0	+1.9	+1.8					0		129	

観測所名	鹿島							10 以上積算気温			162
	気温()			風向・風速(m/s)			降水量(mm)		日照(h)		
	平均	最高	最低	平均	最多	最大	風向	日計		1時間	
21	13.5	16.0	11.0	3.5	SW	7	SW	1	1	1.4	
22	14.0	17.4	9.8	5.5	W	9	W	0	0	11.6	
23	12.0	17.3	6.3	1.8	N	5	NNW	0	0	11.4	
24	11.8	19.3	4.2	1.5	NE	5	ESE	0	0	10.3	
25	15.4	20.3	10.9	1.3	WNW	5	W	0	0	2.2	
26	14.3	18.8	8.5	2.8	W	8	W	0	0	10.7	
27	15.5	22.2	7.0	2.8	ENE	7	SW	0	0	12.0	
28	21.3	29.3	11.3	6.8	SW	13	SW	0	0	11.2	
29	21.5	25.0	18.8	6.3	SW	12	SW	0	0	3.7	
30	22.5	27.1	19.0	1.3	N	5	WSW	0	0	7.9	
前半旬	13.3	18.1	8.4	2.7	W			1		36.9	
後半旬	19.0	24.5	12.9	4.0	SW			0		45.5	
旬	16.2	21.3	10.7	3.4	SW			1		82.4	
平年差/比	+2.2	+2.4	+2.0					3		143	

観測所名	松江							10 以上積算気温			167
	気温()			風向・風速(m/s)			降水量(mm)		日照(h)		
	平均	最高	最低	平均	最多	最大	風向	日計		1時間	
21	13.8	16.4	10.7	4.8	W	11	WSW	5	4	2.0	
22	14.3	17.6	11.5	8.8	WSW	13	WSW	0	0	11.2	
23	13.0	17.4	8.4	2.0	E	4	NNW	0	0	9.8	
24	12.2	18.0	5.8	2.8	E	8	E	0	0	10.7	
25	16.3	22.0	12.0	2.7	W	8	NW	0	0	3.4	
26	15.8	20.9	10.6	4.0	W	11	W	0	0	11.4	
27	15.8	23.6	7.5	4.0	W	11	W	0	0	12.5	
28	20.8	27.6	12.7	7.0	W	14	W	0	0	11.7	
29	21.9	24.5	19.1	9.1	WSW	14	WSW	0	0	6.5	
30	22.7	28.6	19.1	2.5	E	5	NNW	0	0	8.6	
前半旬	13.9	18.3	9.7	4.2	W			5		37.1	
後半旬	19.4	25.0	13.8	5.3	W			0		50.7	
旬	16.7	21.7	11.7	4.8	W			5		87.8	
平年差/比	+1.9	+1.7	+1.9					19		137	

地域気象観測旬報

2005年4月21日～30日 島根県 (68)
(2/4)

観測所名	出雲							10 以上積算気温			165
日付	気温()			風向・風速(m/s)				降水量(mm)		日照(h)	
	平均	最高	最低	平均	最多	最大	風向	日計	1時間		
21	14.1	16.7	12.3	3.0	SW	7	SW	0	0	2.8	
22	14.3	16.8	11.9	4.0	WSW	7	WSW	0	0	11.5	
23	12.2	18.1	5.6	1.4	N	4	NE	0	0	10.7	
24	11.8	20.0	2.8	2.6	NE	7	ENE	0	0	10.6	
25	16.5	20.6	11.0	1.7	W	4	S	0	0	5.5	
26	14.3	18.7	6.9	2.0	WSW	5	WSW	0	0	11.7	
27	14.8	21.8	3.5	2.0	WSW	6	WSW	0	0	12.2	
28	22.9	29.4	16.0	3.8	WSW	9	WSW	0	0	11.2	
29	21.9	25.0	19.9	4.5	WSW	8	WSW	0	0	5.1	
30	22.6	27.7	17.7	1.2	W	3	WSW	0	0	7.6	
前半旬	13.8	18.4	8.7	2.5	WSW			0		41.1	
後半旬	19.3	24.5	12.8	2.7	WSW			0		47.8	
旬	16.5	21.5	10.8	2.6	WSW			0		88.9	
平年差/比	+2.5	+2.5	+2.5					0		154	

観測所名	大田							10 以上積算気温			175
日付	気温()			風向・風速(m/s)				降水量(mm)		日照(h)	
	平均	最高	最低	平均	最多	最大	風向	日計	1時間		
21	14.4	19.2	10.5	2.8	SW	6	SW	0	0	4.2	
22	14.5	17.9	10.7	4.0	WSW	7	WSW	0	0	11.5	
23	12.9	18.2	7.1	2.2	SE	5	N	0	0	9.9	
24	13.5	20.7	4.3	2.1	ESE	5	N	0	0	10.8	
25	17.7	23.1	13.7	1.9	W	4	W	0	0	7.1	
26	16.0	21.4	10.1	2.6	W	5	W	0	0	10.6	
27	16.6	23.4	8.0	2.8	WSW	6	SW	0	0	12.0	
28	22.0	29.5	15.9	3.5	WSW	7	SW	0	0	11.2	
29	22.9	25.8	21.1	4.0	WSW	7	SW	0	0	8.1	
30	24.5	29.2	20.8	1.7	SE	3	W	0	0	7.5	
前半旬	14.6	19.8	9.3	2.6	SE			0		43.5	
後半旬	20.4	25.9	15.2	2.9	WSW			0		49.4	
旬	17.5	22.8	12.2	2.8	WSW			0		92.9	
平年差/比	+2.7	+2.9	+2.6					0		165	

観測所名	掛合							10 以上積算気温			163
日付	気温()			風向・風速(m/s)				降水量(mm)		日照(h)	
	平均	最高	最低	平均	最多	最大	風向	日計	1時間		
21	12.8	17.4	8.6	2.7	SSE	5	SSE	1	1	2.4	
22	12.7	15.8	9.6	3.3	NNW	6	NNW	0	0	10.5	
23	11.0	16.2	4.7	1.6	N	4	NNW	0	0	6.0	
24	11.9	21.2	1.3	1.7	NNW	4	NNW	0	0	10.0	
25	16.5	21.7	10.8	2.2	S	4	NNE	0	0	2.0	
26	13.6	19.9	6.9	1.6	SSE	5	NNW	0	1	10.8	
27	16.0	26.1	4.0	2.1	S	6	N	0	0	10.9	
28	23.8	30.5	17.8	3.6	S	6	SSE	0	0	10.7	
29	22.5	27.4	20.2	3.3	SSE	7	SSE	0	0	9.3	
30	22.5	31.0	16.7	1.1	S	4	N	0	0	8.2	
前半旬	13.0	18.5	7.0	2.3	SSE			1		30.9	
後半旬	19.7	27.0	13.1	2.3	S			0		49.9	
旬	16.3	22.7	10.1	2.3	SSE			1		80.8	
平年差/比	+2.7	+3.0	+3.0					3		158	

観測所名	横田							10 以上積算気温			144
日付	気温()			風向・風速(m/s)				降水量(mm)		日照(h)	
	平均	最高	最低	平均	最多	最大	風向	日計	1時間		
21	10.6	15.9	5.4	1.7	SW	5	SW	1	1	3.5	
22	10.6	15.7	3.8	3.7	W	7	W	0	0	11.5	
23	8.7	16.5	1.5	1.1	N	3	NNE	0	0	7.0	
24	12.0	22.3	0.1	1.1	N	3	S	0	0	11.3	
25	16.2	21.0	10.9	2.1	SW	5	SW	0	0	6.5	
26	12.8	18.8	4.2	1.9	W	6	W	0	0	10.7	
27	15.3	25.4	1.6	1.7	WSW	5	WSW	0	0	12.4	
28	22.7	29.7	13.9	3.7	SW	6	SW	0	0	11.5	
29	22.0	26.9	18.2	3.6	WNW	6	WNW	0	0	10.5	
30	22.0	30.5	15.4	1.1	WNW	4	SW	0	0	9.1	
前半旬	11.6	18.3	4.3	1.9	W			1		39.8	
後半旬	19.0	26.3	10.7	2.4	SW			0		54.2	
旬	15.3	22.3	7.5	2.2	SW			1		94.0	
平年差/比	+2.6	+3.3	+1.7					4		173	

地域気象観測旬報

2005年4月21日～30日 島根県 (68)
(3/4)

観測所名	赤名							10 以上積算気温			123
日付	気温()			風向・風速(m/s)			降水量(mm)		日照(h)		
	平均	最高	最低	平均	最多	最大	風向	日計		1時間	
21	10.4	16.2	5.8	1.1	SE	3	SE	0	1	1.7	
22	9.7	15.3	3.0	1.5	NNE	4	N	0	0	10.6	
23	8.8	15.6	1.5	0.9	N	3	N	0	0	4.3	
24	11.5	20.2	-0.5	1.2	SE	4	SE	0	0	9.6	
25	14.0	18.7	9.6	1.2	SE	3	SE	0	0	0.4	
26	12.1	18.5	4.3	1.3	N	4	NNW	0	0	9.7	
27	13.8	23.7	1.8	1.2	SE	4	SE	0	0	11.1	
28	19.9	28.8	12.1	1.8	SE	4	SE	0	0	10.3	
29	20.1	26.9	12.1	1.5	N	4	N	0	0	9.7	
30	21.2	28.9	15.5	1.2	SE	3	SE	0	0	5.3	
前半旬	10.9	17.2	3.9	1.2	SE			0		26.6	
後半旬	17.4	25.4	9.2	1.4	SE			0		46.1	
旬	14.2	21.3	6.5	1.3	SE			0		72.7	
平年差/比	+1.9	+3.3	+0.4					0		151	

観測所名	川本							10 以上積算気温			160
日付	気温()			風向・風速(m/s)			降水量(mm)		日照(h)		
	平均	最高	最低	平均	最多	最大	風向	日計		1時間	
21	12.3	19.5	5.2	2.1	WSW	6	WSW	0	0	4.5	
22	12.7	17.8	5.9	3.0	WSW	6	WSW	0	0	11.1	
23	10.5	17.9	3.3	0.8	WSW	3	NNE	0	0	7.4	
24	12.7	23.5	2.8	1.3	NE	4	NE	0	0	9.0	
25	16.9	21.7	10.8	1.6	SSW	5	S	0	0	1.0	
26	13.9	20.7	5.6	1.0	WSW	4	WSW	0	0	11.3	
27	14.1	24.7	2.0	1.0	SW	3	SSW	0	0	11.8	
28	20.4	31.1	9.1	1.8	WSW	6	WSW	0	0	11.1	
29	22.7	28.6	15.6	2.6	WSW	5	SW	0	0	8.5	
30	23.6	31.9	17.9	1.0	SE	3	SE	0	0	8.7	
前半旬	13.0	20.1	5.6	1.8	WSW			0		33.0	
後半旬	18.9	27.4	10.0	1.5	WSW			0		51.4	
旬	16.0	23.7	7.8	1.6	WSW			0		84.4	
平年差/比	+2.2	+3.5	+0.3					0		168	

観測所名	浜田							10 以上積算気温			172
日付	気温()			風向・風速(m/s)			降水量(mm)		日照(h)		
	平均	最高	最低	平均	最多	最大	風向	日計		1時間	
21	14.9	17.5	12.8	7.1	SW	15	SW	0	0	4.6	
22	14.6	16.1	12.9	8.9	SW	13	WSW	0	0	11.3	
23	13.7	17.5	8.4	3.8	SSW	6	WSW	0	0	8.7	
24	12.9	18.7	5.3	3.4	ENE	5	NNE	0	0	10.8	
25	17.3	20.1	12.5	2.8	WSW	5	S	0	0	8.3	
26	15.8	19.6	11.0	4.0	SW	8	SW	0	0	11.7	
27	15.3	20.7	7.5	3.9	ENE	9	SW	0	0	12.7	
28	22.2	26.8	17.9	8.0	SW	13	SW	0	0	11.6	
29	21.8	23.0	19.6	7.4	SW	12	SW	0	0	10.0	
30	23.9	27.5	20.1	2.8	SSW	6	SW	0	0	7.1	
前半旬	14.7	18.0	10.4	5.2	SW			0		43.7	
後半旬	19.8	23.5	15.2	5.2	SW			0		53.1	
旬	17.2	20.8	12.8	5.2	SW			0		96.8	
平年差/比	+2.4	+2.0	+2.4					0		157	

観測所名	瑞穂							10 以上積算気温			136
日付	気温()			風向・風速(m/s)			降水量(mm)		日照(h)		
	平均	最高	最低	平均	最多	最大	風向	日計		1時間	
21	10.6	17.5	4.2	2.1	W	7	WSW	0	0	4.0	
22	10.7	16.7	3.0	4.1	W	8	W	0	0	11.5	
23	8.8	17.2	1.0	0.9	NW	3	NW	0	0	10.6	
24	11.8	21.2	-0.2	1.6	SSE	5	E	0	0	11.3	
25	14.5	19.7	8.5	1.8	S	5	S	0	0	2.9	
26	12.4	19.9	3.5	1.6	WNW	5	WNW	0	0	11.6	
27	14.1	25.5	-0.7	1.3	S	4	S	0	0	12.3	
28	19.2	29.9	6.8	1.3	SSW	5	S	0	0	11.4	
29	21.2	29.1	12.5	2.3	WNW	5	W	0	0	11.1	
30	21.2	29.4	13.9	1.2	SSE	4	S	0	0	8.3	
前半旬	11.3	18.5	3.3	2.1	W			0		40.3	
後半旬	17.6	26.8	7.2	1.5	WNW			0		54.7	
旬	14.5	22.6	5.3	1.8	W			0		95.0	
平年差/比	+2.0	+3.5	-0.3					0		176	

地域気象観測旬報

2005年4月21日～30日 島根県 (68)

(4/4)

観測所名	弥栄								10 以上積算気温		143
日付	気温()			風向・風速(m/s)			降水量(mm)		日照(h)		
	平均	最高	最低	平均	最多	最大	風向	日計		1時間	
21	12.0	18.4	8.9	2.1	S	5	W	0	0	2.6	
22	11.7	17.1	6.7	2.6	W	5	W	0	0	11.1	
23	9.5	16.4	2.2	1.5	N	4	N	0	0	6.7	
24	10.8	20.6	-0.8	1.8	N	4	NNE	0	0	10.2	
25	15.6	21.4	8.5	1.4	SSW	4	NW	0	0	5.4	
26	12.6	19.7	2.7	2.0	N	5	N	0	0	10.7	
27	12.7	23.3	0.0	1.8	N	4	NW	0	0	11.5	
28	23.0	29.5	17.4	3.0	SSW	4	SSW	0	0	11.1	
29	21.4	26.4	18.8	2.7	S	5	W	0	0	9.0	
30	23.1	29.4	19.7	1.8	S	4	NNW	0	0	6.7	
前半旬	11.9	18.8	5.1	1.9	S			0		36.0	
後半旬	18.6	25.7	11.7	2.3	S			0		49.0	
旬	15.2	22.2	8.4	2.1	S			0		85.0	
平年差/比	+2.8	+3.9	+2.7					0		159	

観測所名	益田								10 以上積算気温		180
日付	気温()			風向・風速(m/s)			降水量(mm)		日照(h)		
	平均	最高	最低	平均	最多	最大	風向	日計		1時間	
21	15.1	19.0	12.2	2.8	SSW	5	SSW	0	0	5.2	
22	15.1	18.8	10.7	3.0	NNW	6	NW	0	0	11.6	
23	12.6	17.2	7.5	1.3	NNW	3	NNE	0	0	5.5	
24	13.4	19.9	4.3	1.5	NNW	4	S	0	0	10.9	
25	18.1	22.5	13.5	1.9	N	4	NNW	0	0	4.8	
26	15.5	20.0	9.5	1.4	NNW	4	NW	0	0	11.3	
27	16.5	25.6	6.7	1.7	NW	5	NW	0	0	12.3	
28	24.7	31.7	13.3	3.2	NNW	5	NNW	0	0	11.2	
29	24.0	29.3	19.9	2.7	NW	5	NW	0	0	8.9	
30	24.8	29.2	20.1	1.6	NNW	5	S	0	0	6.2	
前半旬	14.9	19.5	9.6	2.1	NNW			0		38.0	
後半旬	21.1	27.2	13.9	2.1	NNW			0		49.9	
旬	18.0	23.3	11.8	2.1	NNW			0		87.9	
平年差/比	+3.1	+3.7	+2.1					0		154	

観測所名	津和野								10 以上積算気温		170
日付	気温()			風向・風速(m/s)			降水量(mm)		日照(h)		
	平均	最高	最低	平均	最多	最大	風向	日計		1時間	
21	13.8	20.6	6.9	3.2	SSW	7	SSW	0	0	4.6	
22	13.4	19.2	7.7	2.1	SSE	5	SSE	0	0	10.3	
23	12.0	19.3	6.0	1.0	NNE	3	NNW	0	0	6.1	
24	13.9	23.8	2.2	1.7	S	6	SSW	0	0	9.7	
25	17.3	21.9	11.8	2.5	SSW	6	SSW	0	0	5.9	
26	15.2	22.3	6.9	1.3	NE	4	NE	0	0	10.3	
27	15.9	26.3	3.1	2.6	SSW	5	SSW	0	0	10.6	
28	21.8	28.5	11.3	4.9	SSW	8	SSW	0	0	10.6	
29	23.3	29.3	19.2	3.1	SSW	8	SSW	0	0	7.9	
30	23.6	29.1	18.4	2.5	SSW	7	SSW	0	0	5.8	
前半旬	14.1	21.0	6.9	2.1	SSW			0		36.6	
後半旬	20.0	27.1	11.8	2.9	SSW			0		45.2	
旬	17.0	24.0	9.4	2.5	SSW			0		81.8	
平年差/比	+2.4	+3.0	+1.1					0		168	

観測所名	六日市								10 以上積算気温		153
日付	気温()			風向・風速(m/s)			降水量(mm)		日照(h)		
	平均	最高	最低	平均	最多	最大	風向	日計		1時間	
21	12.5	18.9	6.6	3.4	WSW	7	W	0	0	7.3	
22	12.2	16.6	6.2	3.6	SW	6	SW	0	0	11.5	
23	10.1	17.0	4.5	1.2	WSW	4	NW	0	0	7.6	
24	12.4	20.8	1.8	1.5	E	4	NE	0	0	10.1	
25	15.7	18.8	12.9	1.8	ENE	4	E	0	0	2.1	
26	13.4	19.9	5.0	1.5	NNW	4	WNW	0	0	10.7	
27	14.0	25.1	1.2	2.0	NE	6	WSW	0	0	11.6	
28	19.3	27.6	7.8	2.5	WSW	6	SW	0	0	11.2	
29	21.9	27.8	15.9	2.8	WSW	6	WSW	0	0	8.1	
30	21.1	26.4	16.1	2.1	E	5	E	0	0	6.9	
前半旬	12.6	18.4	6.4	2.3	WSW			0		38.6	
後半旬	17.9	25.4	9.2	2.2	WSW			0		48.5	
旬	15.3	21.9	7.8	2.2	WSW			0		87.1	
平年差/比	+1.8	+2.6	+0.3					0		161	

地域気象観測月報(集計値)

島根県 (68)

2005年4月
2/2頁

観測所名		六日市	
気	平均	12.8	
	平年差	1.3	
	最高	27.8	
	起日	29	
	最低	-1.2	
	起日	1	
	最高平均	19.6	
	最高平年差	2.4	
	最低平均	5.8	
	最低平年差	0.1	
	積算気温	334	
	温	平均0 未満日数	0
		平均25 以上日数	0
		最高0 未満日数	0
最高25 以上日数		4	
最高30 以上日数		0	
最高35 以上日数		0	
最低0 未満日数		2	
最低25 以上日数		0	
日照	月計	197.1	
	平年比	122	
	0.1時間未満日数	3	
風向・風速	平均風速	2.0	
	最大風速	8	
	風向	E	
	起日	20	
	最多風向	WSW	
	10m/s以上日数	0	
	15m/s以上日数	0	
	20m/s以上日数	0	
30m/s以上日数	0		
降水量	月計	93	
	平年比	52	
	最大日降水量	63	
	起日	20	
	最大1時間降水量	12	
	起日 時分	20 08:10	
	1mm以上日数	6	
	10mm以上日数	3	
	30mm以上日数	1	
	50mm以上日数	1	
	70mm以上日数	0	
100mm以上日数	0		

中国地方 1か月予報

(4月30日から5月29日までの天候見通し)

平成17年4月29日

広島地方気象台発表

< 予想される向こう1か月の天候 >

向こう1か月の出現の可能性が最も大きい天候は以下のとおりです。

天気は数日の周期で変わりますが、平年に比べ曇りや雨の日が多いでしょう。気温の変動が大きい見込みです。

向こう1か月の気温は平年並か高く、降水量は平年並か多く、日照時間は平年並か少ないでしょう。

週別の気温は、1週目は高く、2週目は平年並か低く、3～4週目は平年並の見込みです。

< 向こう1か月の気温、降水量、日照時間の各階級の確率 (%) >



< 気温経過の各階級の確率 (%) >



< 予報の対象期間 >

1か月 : 4月30日(土) ~ 5月29日(日)

1週目 : 4月30日(土) ~ 5月6日(金)

2週目 : 5月7日(土) ~ 5月13日(金)

3～4週目 : 5月14日(土) ~ 5月27日(金)

< 次回発表予定等 >

1か月予報 : 毎週金曜日 14時30分 次回は5月6日

3か月予報 : 5月25日(水) 14時

< 参考資料（平年並の範囲等） >

（１）30年平均値（向こう1か月の平均気温、降水量、日照時間と1週目、2週目、3～4週目の平均気温）

	気 温 ()	降 水 量 (mm)	日照時間 (時間)	気 温()		
				1 週目	2 週目	3 ~ 4 週目
西郷	15.8	121.7	214.8	14.5	15.4	16.4
松江	17.1	121.4	205.9	15.7	16.6	17.7
境	17.2	121.8	209.3	15.8	16.7	17.8
米子	17.1	113.7	207.6	15.7	16.6	17.8
鳥取	17.3	124.0	199.6	15.9	16.8	17.9
浜田	17.0	135.4	200.3	15.8	16.6	17.6
津山	16.6	152.1	190.8	15.1	16.1	17.3
広島	18.8	157.5	200.7	17.4	18.3	19.5
呉	18.0	139.6	197.5	16.7	17.6	18.6
福山	17.6	109.5	205.9	16.2	17.2	18.3
岡山	18.8	113.7	197.0	17.3	18.3	19.5

なお、気温、降水量、日照時間の「平年並」の範囲は、地点ごとに幾分違いはありますが、下に示した地域平均の「平年並」の範囲を参考にして下さい。

（２）1971～2000年のデータに基づいた向こう1か月地域平均の気温、降水量、日照時間の平年差（比）の「平年並」の範囲は次のとおりです。

	気温平年差()	降水量平年比(%)	日照時間平年比(%)
中国地方	-0.4～+0.1	79～115	95～105
山陰	-0.3～+0.2	77～115	95～105
山陽	-0.4～+0.1	76～111	94～106

（３）この予報期間の1週目、2週目、3～4週目の地域平均の気温平年差の「平年並」の範囲は次のとおりです。

	1 週目	2 週目	3 ~ 4 週目
中国地方	-0.6～+0.5	-0.5～+0.5	-0.4～+0.4
山陰	-0.6～+0.6	-0.5～+0.5	-0.3～+0.5
山陽	-0.6～+0.4	-0.5～+0.4	-0.5～+0.4

< 参考資料（利用上の注意） >

- （１）気温（降水量）等は、「低い（少ない）」「平年並」「高い（多い）」の3つの階級で予報します。階級の幅は、1971～2000年の30年間における各階級の出現率が等分（それぞれ33%）となるように決めてあります（気候的出現率と呼びます）。
- （２）予報する確率の数値は、それぞれの階級が出現する可能性の大きさを表しています。予測資料の信頼性が大きい場合には気候的出現率から大きく隔たった10%以下や60%以上の確率を付けられませんが、特定の階級を強調できない場合には気候的出現率と同じかそれと同程度（30%、40%）の確率しか付けられません。
- （３）晴れや雨などの天気日数は、平年の日数よりも多い（少ない）場合は「平年に比べて多い（少ない）」、また平年の日数と同程度に多い（少ない）場合には「平年と同様に多い（少ない）」と表現します。なお、単に多い（少ない）と表現した場合には対象期間の2分の1より多い（少ない）ことを意味します。

地域気象観測項目

地域気象観測旬報及び月報の各要素の値は有線ロボット気象計および自記雨量計により自動的に観測された観測値から算出しました。なお、特に明記されていない限り、日界は24時です。

気 温	平均気温 ()	毎正時の気温 (24回) の平均
	最高気温 ()	毎10分の気温 (144回) の最高
	最低気温 ()	毎10分の気温 (144回) の最低
風 向・風 速	風速 (m/s)	毎正時の風速の平均
	最多風向 (16方位)	毎正時の風向 (24回) で頻度が最多のもの
	最大風速 (m/s) 風向 (16方位)	毎10分の風速 (144回) の最大 風向はその時の風向
降 水 量	降水量 (mm)	毎正時の降水量 (24回) の合計値
	最大1時間降水量 (mm)	1時間の降水量 (連続する6回の毎10分の合計) の最大
日 照	日照時間 (h)	太陽電池式日照計による毎正時の日照時間の合計 (気象官署は太陽追尾式日照計による)
積 雪	最深積雪 (cm)	毎正時の積雪の深さの最大
	積雪差合計 (cm)	毎正時の積雪の深さの差の合計 (正の値のみ)



記号の説明

: 旬の統計値の極値。

x : 欠測又は観測休止。平均値や合計値は、正時又は日の値の欠測回数が20%を超える場合。

) : 平均値や合計値を求める時、正時又は日の値の欠測回数が20%以下の場合。