

# 島根県農業気象速報

平成17年4月中旬

島根県  
松江地方気象台

平成17年4月22日発行

## 気象概況 平成17年4月中旬

この期間は、移動性高気圧に覆われて晴れる日が多かったが、初めと終わりは気圧の谷の影響で曇りや雨となった。

日付	天気概況	松江	浜田	西郷
11日	気圧の谷の影響	曇	曇	曇一時晴
12日	気圧の谷の影響	曇一時雨	曇一時雨	曇
13日	寒気の影響	曇一時晴	曇一時雨	曇後晴
14日	移動性高気圧に覆われる	快晴	晴後一時薄曇	晴後一時薄曇
15日	移動性高気圧に覆われる	晴	晴後一時曇	晴
16日	移動性高気圧に覆われる	快晴	晴	晴
17日	移動性高気圧に覆われる	晴後薄曇	晴後薄曇	晴後時々薄曇
18日	移動性高気圧に覆われる	曇時々晴	曇	晴時々曇
19日	高気圧の後ろ側	晴後薄曇	晴後時々薄曇	薄曇一時晴
20日	気圧の谷が通過	雨後曇	曇一時雨後一時晴	雨後曇

注：日別の天気は松江地方气象台、浜田測候所及び西郷測候所での天気概況（日中06時～18時）を示す。

### 気象官署の観測値（4月中旬）

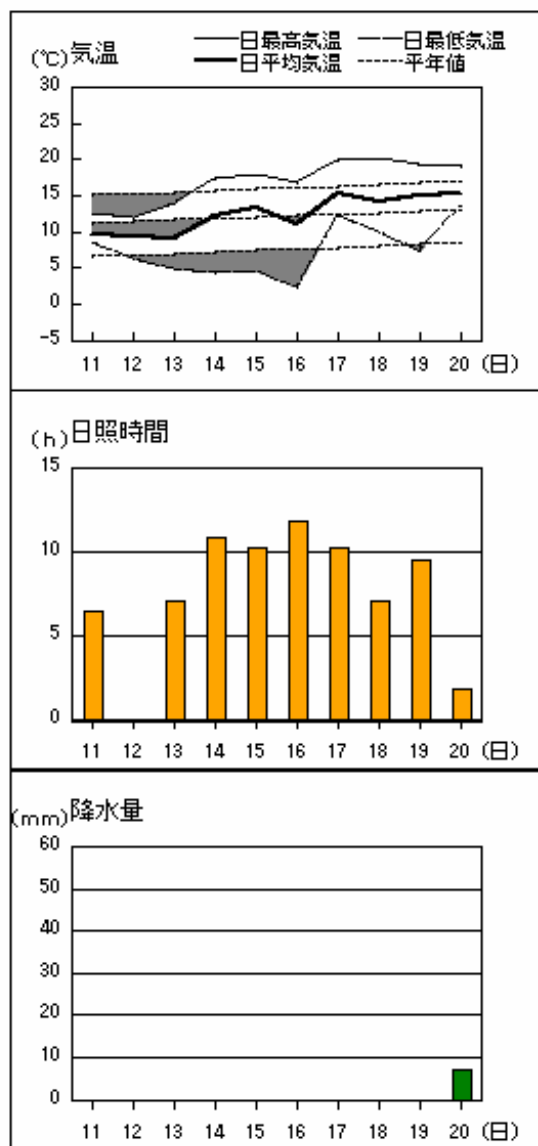
要素	気温						降水量 mm		日照時間 h	
	平均		最高		最低					
官署	本年	平年	本年	平年	本年	平年	本年	平年	本年	平年
松江	13.1	12.7	18.3	18.2	7.9	7.8	9.5	39.9	64.3	61.0
浜田	13.4	13.2	18.8	17.5	8.2	8.6	7.0	41.7	67.2	60.9
西郷	12.4	11.7	17.3	16.3	7.4	6.6	7.0	37.3	74.9	66.0

平均気温は、松江・浜田「平年並」、西郷「高い」。降水量は、全域「かなり少ない」。日照時間は、松江「平年並」、浜田・西郷「多い」。

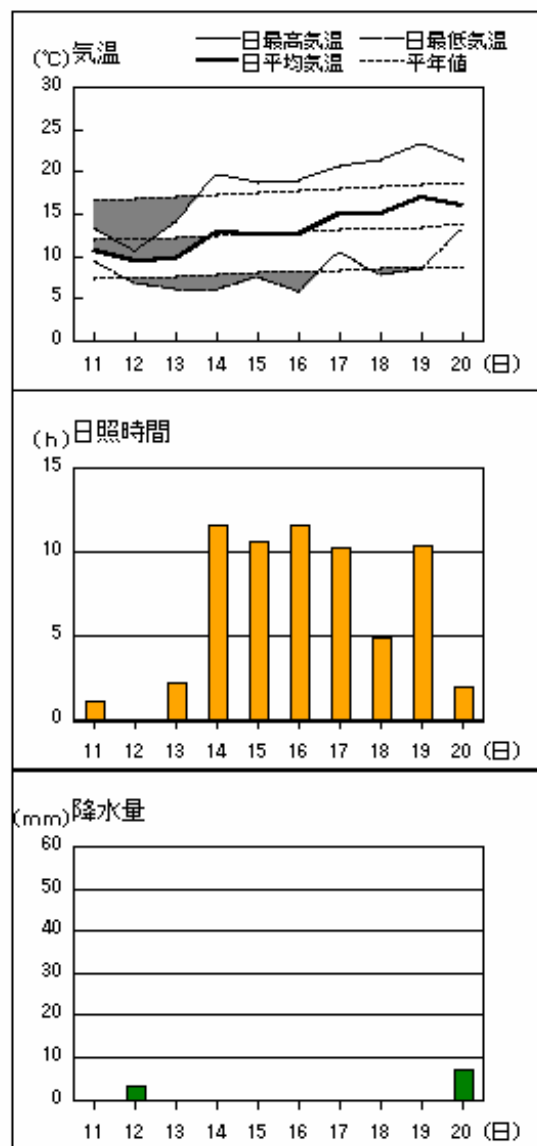
注：平年の統計期間は、松江、浜田、西郷とも1971～2000年の30年間である。

アメダス 気象経過図：2005年4月11日-2005年4月20日

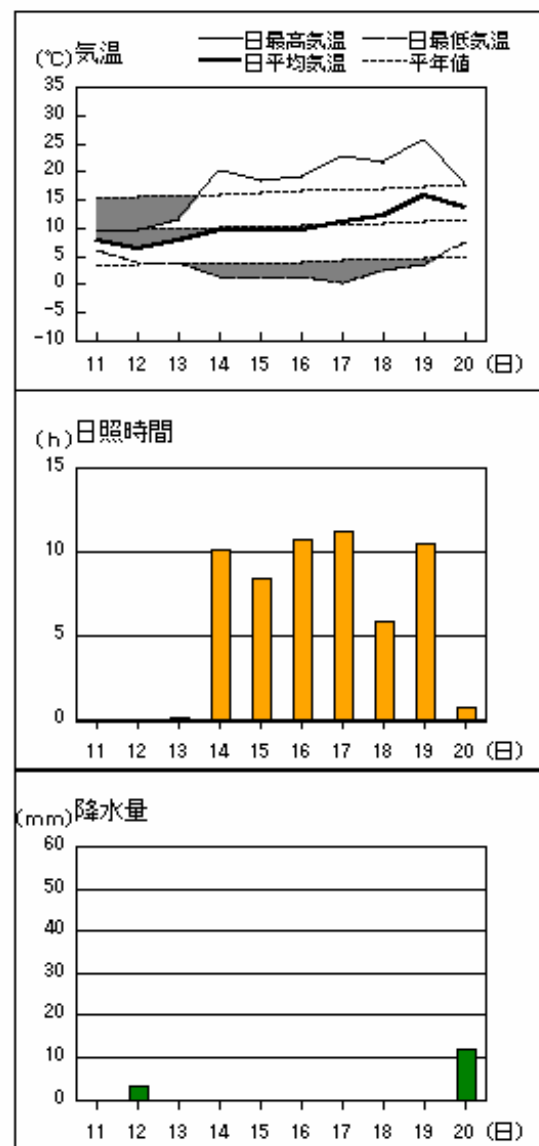
西郷



松江

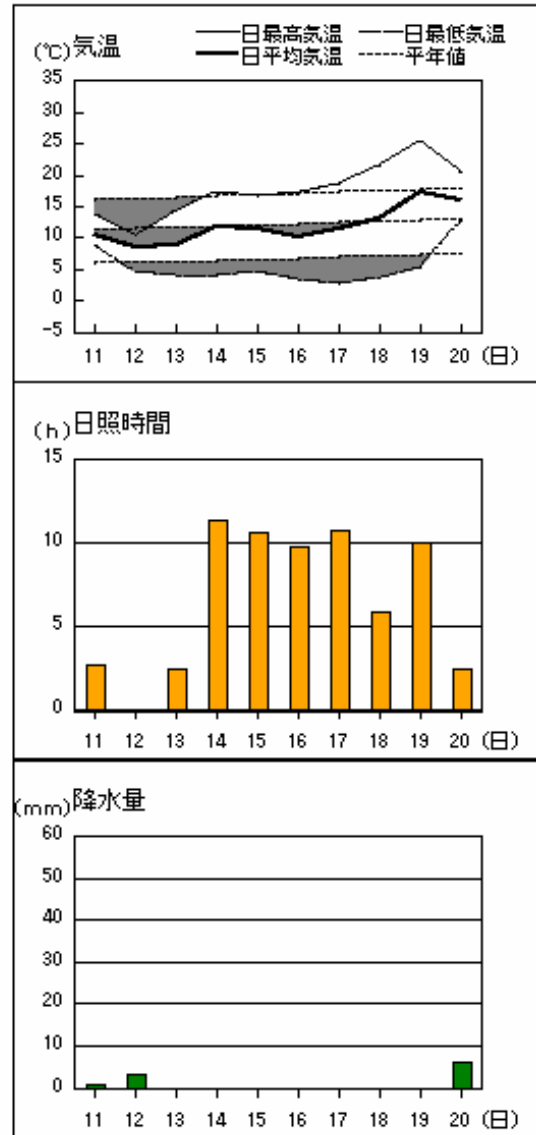


横田

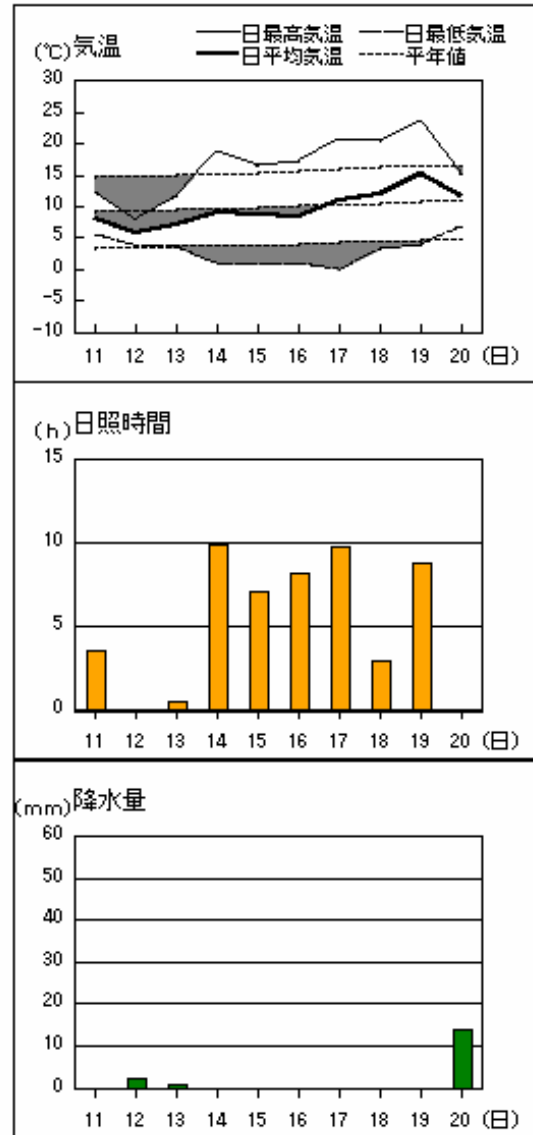


アメダス 気象経過図：2005年4月11日-2005年4月20日

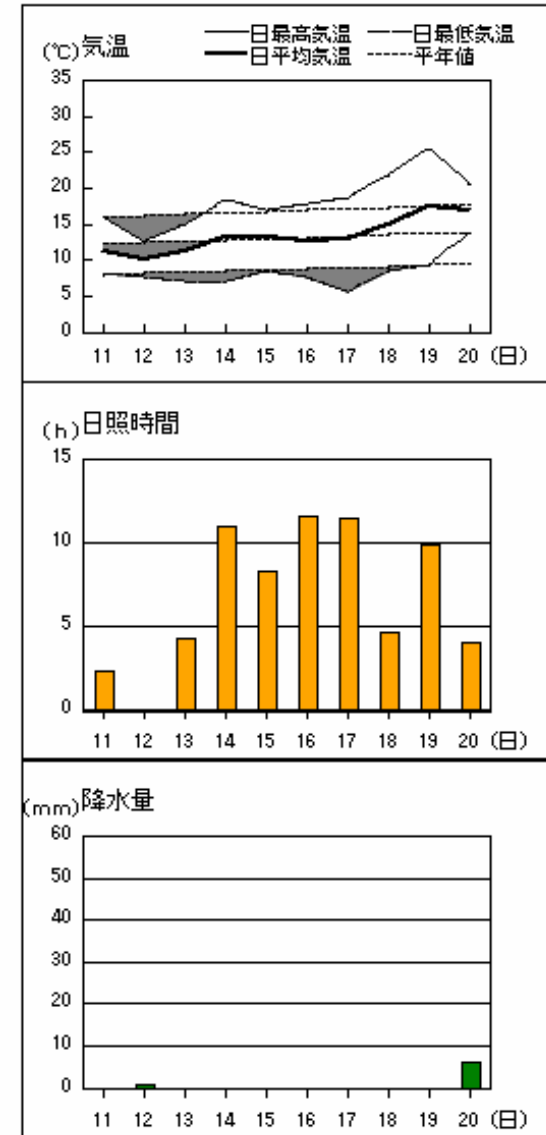
出雲



赤名

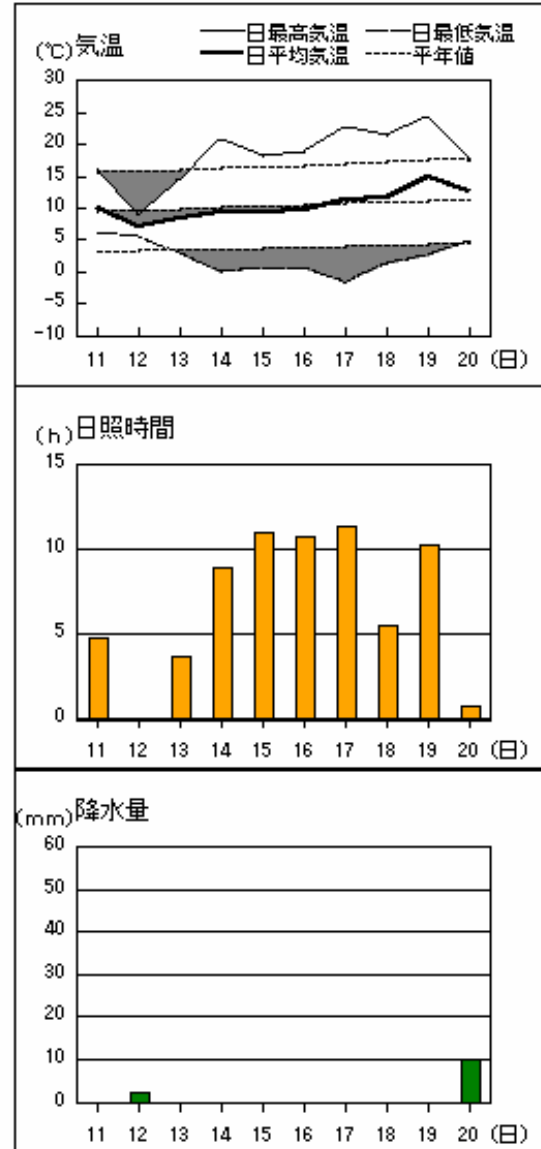


浜田

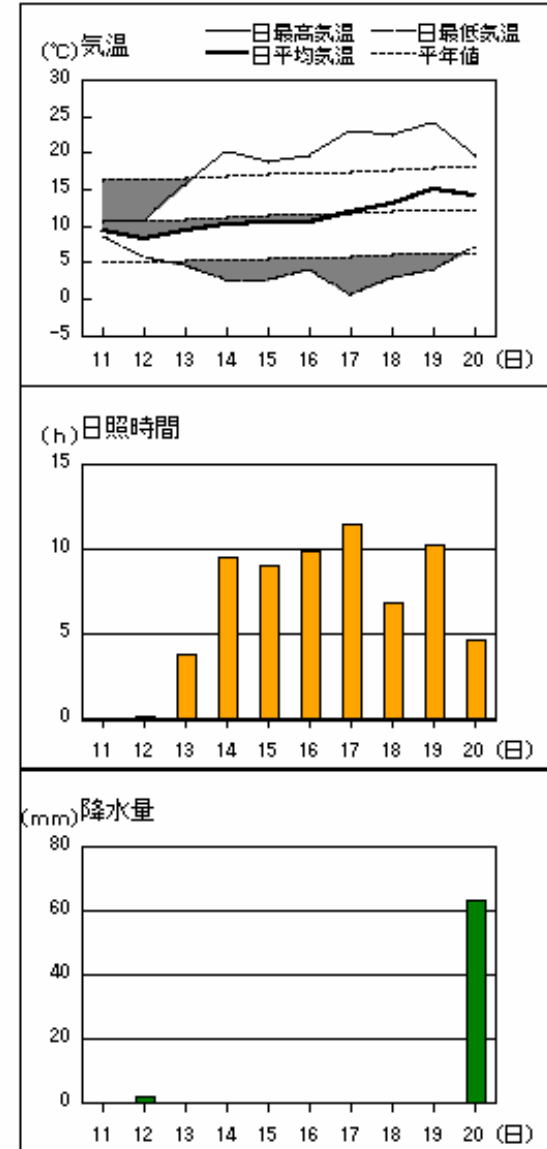


アメダス 気象経過図：2005年4月11日-2005年4月20日

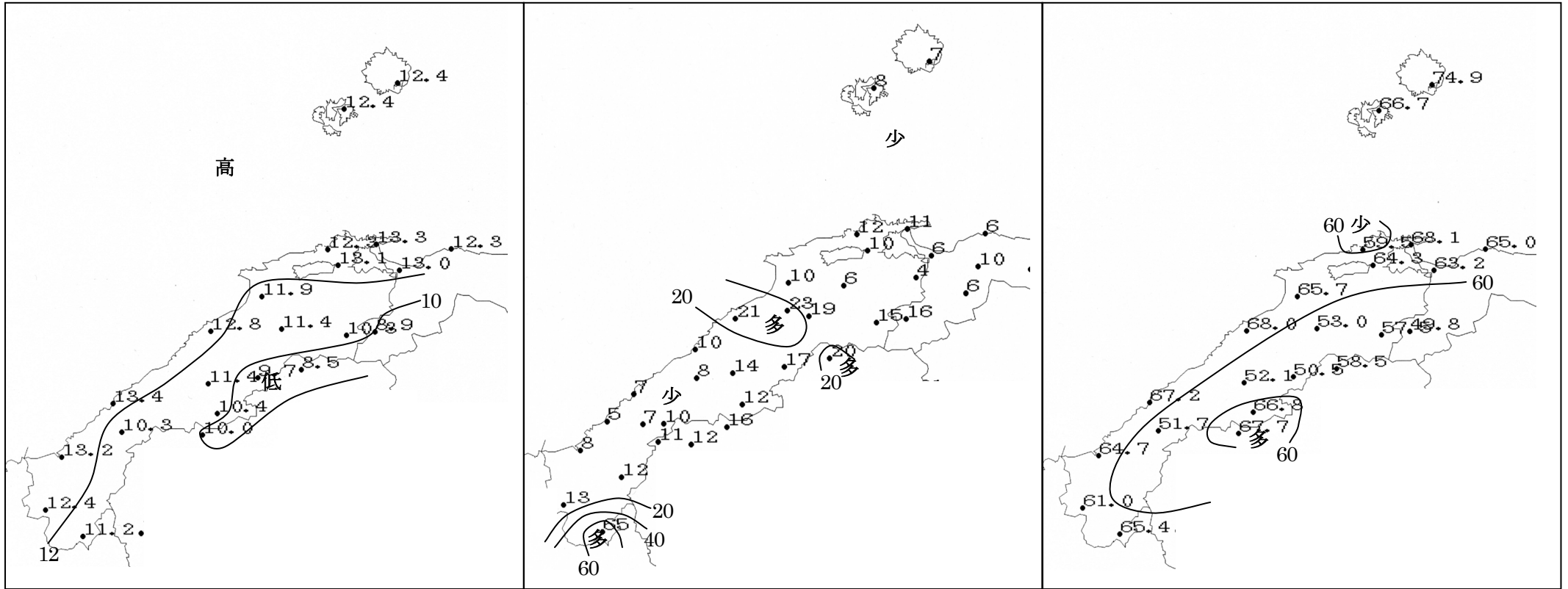
瑞穂



六日市



## 2005年（平成17年）4月中旬の気象分布図



平均気温 (°C)

降水量 (mm)

日照時間 (h)

) 付きの実況値は、期間内に欠測有りを示す。

# 地域気象観測旬報

2005年4月11日～20日 島根県 (68)  
(1/4)

観測所名	西郷								10 以上積算気温		96
日付	気温( )			風向・風速(m/s)				降水量(mm)		日照 (h)	
	平均	最高	最低	平均	最多	最大	風向	日計	1時間		
11	9.8	12.4	8.6	5.4	NE	9	NE	0	0	6.4	
12	9.4	11.9	6.3	2.8	NE	5	ENE	0	0	0.0	
13	9.0	13.9	4.8	2.1	NW	5	SE	0	0	7.1	
14	12.1	17.3	4.3	4.3	SSW	8	SW	0	0	10.8	
15	13.2	17.9	4.6	3.3	WSW	7	SW	0	0	10.2	
16	11.0	16.7	2.4	3.1	W	9	WSW	0	0	11.8	
17	15.4	19.8	12.2	3.4	WSW	8	WSW	0	0	10.2	
18	14.3	20.0	9.9	2.0	NW	5	W	0	0	7.0	
19	14.9	19.4	7.3	2.8	ENE	6	SSE	0	0	9.5	
20	15.3	18.9	13.6	5.4	WSW	10	WSW	7	2	1.9	
前半旬	10.7	14.7	5.7	3.6	NE			0		34.5	
後半旬	14.2	19.0	9.1	3.3	WSW			7		40.4	
旬	12.4	16.8	7.4	3.5	NE			7		74.9	
平年差/比	+0.3	+0.9	-0.1					20		118	

観測所名	海士								10 以上積算気温		96
日付	気温( )			風向・風速(m/s)				降水量(mm)		日照 (h)	
	平均	最高	最低	平均	最多	最大	風向	日計	1時間		
11	9.8	13.0	5.8	3.7	ENE	7	ENE	0	0	6.5	
12	9.0	11.9	4.7	1.1	NE	4	ENE	0	0	0.0	
13	8.8	13.5	3.6	1.1	NNW	4	NE	0	0	6.5	
14	12.5	17.4	3.5	3.3	WSW	6	WSW	0	0	9.2	
15	12.7	16.2	4.3	2.9	WNW	5	WSW	0	0	9.6	
16	11.1	16.4	2.0	2.6	WSW	6	WSW	0	0	9.8	
17	15.1	18.8	12.6	3.0	WSW	6	WSW	0	0	9.8	
18	14.3	20.9	9.0	1.3	SW	5	SW	0	0	6.6	
19	15.0	20.1	6.5	2.1	SE	4	SSE	0	0	6.8	
20	15.7	19.7	13.7	3.9	WSW	8	WSW	8	3	1.9	
前半旬	10.6	14.4	4.4	2.4	ENE			0		31.8	
後半旬	14.2	19.2	8.8	2.6	WSW			8		34.9	
旬	12.4	16.8	6.6	2.5	WSW			8		66.7	
平年差/比	+0.5	+1.2	-0.7					22		111	

観測所名	鹿島								10 以上積算気温		105
日付	気温( )			風向・風速(m/s)				降水量(mm)		日照 (h)	
	平均	最高	最低	平均	最多	最大	風向	日計	1時間		
11	10.6	12.5	8.1	3.1	NE	5	NE	0	0	2.5	
12	9.0	11.3	6.0	0.5	SE	2	SE	2	2	0.0	
13	9.2	13.3	5.8	0.6	N	3	N	0	0	2.0	
14	11.6	17.9	5.3	2.1	ENE	6	W	0	0	11.1	
15	11.4	17.6	5.4	2.3	ENE	7	W	0	0	8.5	
16	11.2	18.6	3.9	2.2	W	6	W	0	0	10.3	
17	13.4	19.4	7.7	2.2	W	7	W	0	0	10.0	
18	13.4	22.7	5.7	1.2	W	6	W	0	0	4.3	
19	17.4	25.1	6.3	1.4	E	5	ESE	0	0	9.7	
20	16.1	20.6	12.6	4.5	S	7	SSW	10	3	1.1	
前半旬	10.4	14.5	6.1	1.7	NE			2		24.1	
後半旬	14.3	21.3	7.2	2.3	W			10		35.4	
旬	12.3	17.9	6.7	2.0	NE			12		59.5	
平年差/比	+0.4	+1.5	0.0					35		100	

観測所名	松江								10 以上積算気温		112
日付	気温( )			風向・風速(m/s)				降水量(mm)		日照 (h)	
	平均	最高	最低	平均	最多	最大	風向	日計	1時間		
11	10.7	13.4	9.4	6.4	ENE	9	ENE	0	0	1.1	
12	9.4	10.6	6.7	1.8	ESE	4	NE	3	3	0.0	
13	9.6	13.9	6.0	1.3	W	4	NW	0	0	2.2	
14	12.7	19.5	5.9	3.5	WSW	10	WSW	0	0	11.5	
15	12.6	18.7	7.4	3.4	W	9	W	0	0	10.6	
16	12.5	18.9	5.8	3.7	W	9	W	0	0	11.5	
17	15.1	20.5	10.3	4.3	W	9	WSW	0	0	10.2	
18	15.0	21.2	7.8	2.1	W	8	W	0	0	4.9	
19	17.0	23.2	8.4	2.8	E	6	E	0	0	10.3	
20	16.0	21.4	13.0	5.5	W	12	W	7	3	2.0	
前半旬	11.0	15.2	7.1	3.3	W			3		25.4	
後半旬	15.1	21.0	9.1	3.7	W			7		38.9	
旬	13.1	18.1	8.1	3.5	W			10		64.3	
平年差/比	+0.5	+0.6	+0.2					26		102	

# 地域気象観測旬報

2005年4月11日～20日 島根県 (68)  
(2/4)

観測所名	出雲								10 以上積算気温		102
	気温( )			風向・風速(m/s)			降水量(mm)		日照 (h)		
	平均	最高	最低	平均	最多	最大	風向	日計		1時間	
11	10.6	13.6	8.9	5.5	ENE	9	NE	1	1	2.7	
12	8.5	10.6	4.6	1.0	E	3	ESE	3	3	0.0	
13	8.7	14.2	4.0	0.8	W	3	WNW	0	1	2.4	
14	11.6	17.3	4.1	1.5	WSW	4	W	0	0	11.3	
15	11.5	16.7	4.6	2.0	WSW	5	WSW	0	0	10.6	
16	10.0	17.2	3.3	1.2	W	4	WSW	0	0	9.7	
17	11.5	18.7	2.6	1.7	WSW	5	WSW	0	0	10.7	
18	13.1	21.4	3.8	1.1	SE	4	W	0	0	5.9	
19	17.3	25.5	5.3	2.3	NE	6	ENE	0	0	10.0	
20	15.9	20.6	12.8	4.7	WSW	9	S	6	3	2.4	
前半旬	10.2	14.5	5.2	2.2	ENE			4		27.0	
後半旬	13.6	20.7	5.6	2.2	WSW			6		38.7	
旬	11.9	17.6	5.4	2.2	WSW			10		65.7	
平年差/比	-0.1	+0.8	-1.1					28		114	

観測所名	大田								10 以上積算気温		109
	気温( )			風向・風速(m/s)			降水量(mm)		日照 (h)		
	平均	最高	最低	平均	最多	最大	風向	日計		1時間	
11	11.3	15.7	8.8	3.0	NNE	6	N	0	0	7.1	
12	9.0	11.7	6.5	0.9	SSE	2	SE	3	2	0.2	
13	9.6	14.9	5.0	1.3	SE	2	ESE	5	5	2.4	
14	12.4	19.7	5.7	2.3	SE	4	WSW	0	0	11.2	
15	11.7	17.8	6.1	2.4	SE	5	WSW	0	0	9.8	
16	11.7	19.3	5.8	2.3	SE	4	WSW	0	0	10.2	
17	13.5	20.9	5.6	2.2	E	5	WSW	0	0	10.8	
18	14.6	21.5	7.6	1.7	ESE	5	WSW	0	0	4.5	
19	18.7	26.8	8.3	2.1	SE	5	SSE	0	0	9.9	
20	15.5	19.4	11.2	3.9	SSE	8	SE	13	4	1.9	
前半旬	10.8	16.0	6.4	2.0	SE			8		30.7	
後半旬	14.8	21.6	7.7	2.4	SE			13		37.3	
旬	12.8	18.8	7.1	2.2	SE			21		68.0	
平年差/比	+0.1	+1.3	-0.5					58		117	

観測所名	掛合								10 以上積算気温		91
	気温( )			風向・風速(m/s)			降水量(mm)		日照 (h)		
	平均	最高	最低	平均	最多	最大	風向	日計		1時間	
11	8.9	12.2	6.8	1.5	NNW	4	NNW	1	1	0.3	
12	6.9	9.4	5.0	0.5	N	2	N	3	2	0.0	
13	7.9	13.0	3.6	0.6	N	3	N	1	1	0.8	
14	10.7	19.8	2.5	1.3	S	4	NNW	0	0	10.4	
15	11.9	17.1	5.3	2.6	NNW	6	SSE	0	0	7.3	
16	10.3	18.6	2.8	1.4	ESE	4	NNW	0	0	10.3	
17	13.2	22.1	4.4	1.7	NNW	5	NNW	0	0	9.9	
18	12.8	21.5	4.3	1.0	SSE	4	NNW	0	0	3.7	
19	17.0	26.3	5.1	1.8	SSE	6	SSE	0	0	9.5	
20	14.7	19.2	11.5	3.4	S	7	SSE	14	3	0.8	
前半旬	9.3	14.3	4.6	1.3	NNW			5		18.8	
後半旬	13.6	21.5	5.6	1.9	SSE			14		34.2	
旬	11.4	17.9	5.1	1.6	SSE			19		53.0	
平年差/比	+0.2	+1.1	-0.3					44		107	

観測所名	横田								10 以上積算気温		53
	気温( )			風向・風速(m/s)			降水量(mm)		日照 (h)		
	平均	最高	最低	平均	最多	最大	風向	日計		1時間	
11	7.8	9.6	6.1	2.6	NE	4	ENE	0	1	0.0	
12	6.3	9.4	3.8	0.6	N	3	N	3	2	0.0	
13	7.6	11.4	3.9	0.7	WSW	3	SW	0	0	0.2	
14	9.6	20.2	1.2	1.0	WSW	4	WNW	0	0	10.1	
15	9.5	18.3	1.2	1.4	NW	4	W	0	0	8.4	
16	9.5	19.0	1.3	1.1	WNW	5	WNW	0	0	10.7	
17	11.2	22.6	0.0	1.1	WNW	5	WNW	0	0	11.2	
18	12.1	21.5	2.4	0.9	WNW	5	WNW	0	0	5.8	
19	15.9	25.6	3.4	1.3	S	5	SSW	0	0	10.4	
20	13.5	17.5	7.4	2.8	SSE	6	SSW	12	4	0.7	
前半旬	8.2	13.8	3.2	1.3	NE			3		18.7	
後半旬	12.4	21.2	2.9	1.4	WNW			12		38.8	
旬	10.3	17.5	3.1	1.4	NW			15		57.5	
平年差/比	+0.2	+1.3	-0.6					38		109	



# 地域気象観測旬報

2005年4月11日～20日 島根県 (68)  
(3/4)

観測所名		赤名							10 以上積算気温			50
日付	気温( )			風向・風速(m/s)				降水量(mm)		日照 (h)		
	平均	最高	最低	平均	最多	最大	風向	日計	1時間			
11	8.2	12.4	5.3	3.0	N	5	N	0	0	3.6		
12	5.7	8.1	3.9	0.5	N	2	NNW	2	2	0.0		
13	7.2	11.7	3.4	0.6	N	3	N	1	1	0.5		
14	8.9	18.6	1.0	1.2	SE	4	SE	0	0	9.8		
15	8.7	16.6	0.8	1.1	NNE	3	N	0	0	7.1		
16	8.5	17.2	0.9	1.1	N	3	N	0	0	8.2		
17	11.0	20.6	0.0	0.9	NNE	3	N	0	0	9.7		
18	12.0	20.2	3.1	0.9	SE	3	N	0	0	2.9		
19	15.3	23.7	3.9	1.7	SE	4	SE	0	0	8.7		
20	11.6	15.1	6.8	1.4	SSE	4	S	14	5	0.0		
前半旬	7.7	13.5	2.9	1.3	N			3		21.0		
後半旬	11.7	19.4	2.9	1.2	SE			14		29.5		
旬	9.7	16.4	2.9	1.2	N			17		50.5		
平年差/比	0.0	+1.2	-0.8					36		103		

観測所名		川本							10 以上積算気温			87
日付	気温( )			風向・風速(m/s)				降水量(mm)		日照 (h)		
	平均	最高	最低	平均	最多	最大	風向	日計	1時間			
11	10.7	16.1	6.7	1.8	NNE	5	NNE	0	0	3.6		
12	7.8	11.2	5.4	0.4	N	2	NE	2	2	0.0		
13	9.2	14.2	5.1	0.8	WSW	4	WSW	0	0	0.9		
14	11.2	20.6	4.7	1.0	WSW	3	W	0	0	9.2		
15	9.9	18.7	2.6	0.8	WSW	4	W	0	0	5.8		
16	10.6	20.0	4.3	0.9	WSW	4	WSW	0	0	9.3		
17	11.7	22.5	1.8	0.9	WSW	4	WSW	0	0	10.0		
18	12.5	22.1	2.9	0.5	WSW	3	WSW	0	0	3.4		
19	16.5	26.8	4.1	1.7	S	7	S	0	0	9.2		
20	14.2	19.5	6.5	2.9	S	8	S	12	4	0.7		
前半旬	9.8	16.2	4.9	1.0	NNE			2		19.5		
後半旬	13.1	22.2	3.9	1.4	WSW			12		32.6		
旬	11.4	19.2	4.4	1.2	WSW			14		52.1		
平年差/比	0.0	+1.8	-1.2					36		103		

観測所名		浜田							10 以上積算気温			134
日付	気温( )			風向・風速(m/s)				降水量(mm)		日照 (h)		
	平均	最高	最低	平均	最多	最大	風向	日計	1時間			
11	11.4	16.0	8.2	6.4	NE	10	NE	0	0	2.3		
12	10.2	12.6	7.5	1.9	ENE	4	N	1	1	0.0		
13	11.3	14.9	7.1	3.0	SW	8	SW	0	0	4.3		
14	13.3	18.2	7.0	3.9	SW	9	SW	0	0	11.0		
15	13.2	16.9	8.3	4.4	SSW	9	SW	0	0	8.3		
16	12.6	17.7	7.6	3.7	ENE	6	WSW	0	0	11.5		
17	12.9	18.6	5.6	2.9	ENE	6	WSW	0	0	11.4		
18	14.9	21.8	8.5	2.4	ENE	6	SW	0	0	4.6		
19	17.4	25.3	9.3	2.8	ENE	8	S	0	0	9.8		
20	16.8	20.7	13.7	8.0	SW	13	SW	6	2	4.0		
前半旬	11.9	15.7	7.6	3.9	NE			1		25.9		
後半旬	14.9	20.8	8.9	4.0	ENE			6		41.3		
旬	13.4	18.3	8.3	3.9	ENE			7		67.2		
平年差/比	+0.5	+1.6	-0.3					19		105		

観測所名		瑞穂							10 以上積算気温			50
日付	気温( )			風向・風速(m/s)				降水量(mm)		日照 (h)		
	平均	最高	最低	平均	最多	最大	風向	日計	1時間			
11	9.9	16.1	6.1	1.4	NNE	4	NE	0	1	4.8		
12	7.1	9.1	5.5	0.5	WNW	2	WNW	2	1	0.0		
13	8.5	14.4	2.8	1.2	WNW	5	W	0	0	3.7		
14	9.2	20.7	0.0	1.0	W	5	WNW	0	0	8.9		
15	9.4	18.2	0.5	1.3	W	6	W	0	0	10.9		
16	9.6	18.7	0.6	1.3	W	5	W	0	0	10.7		
17	11.3	22.5	-1.5	1.4	WNW	5	WNW	0	0	11.3		
18	11.5	21.3	1.1	0.8	ENE	5	WNW	0	0	5.5		
19	14.9	24.3	2.4	2.0	S	7	S	0	0	10.2		
20	12.6	17.4	4.8	3.5	S	9	S	10	3	0.8		
前半旬	8.8	15.7	3.0	1.1	WNW			2		28.3		
後半旬	12.0	20.8	1.5	1.8	S			10		38.5		
旬	10.4	18.3	2.2	1.4	WNW			12		66.8		
平年差/比	+0.3	+2.0	-1.3					27		125		

## 地域気象観測旬報

2005年4月11日～20日 島根県 (68)

(4/4)

観測所名	弥栄								10 以上積算気温		61
	気温( )			風向・風速(m/s)				降水量(mm)		日照 (h)	
	平均	最高	最低	平均	最多	最大	風向	日計	1時間		
11	8.8	14.3	6.0	3.3	NNE	7	NNE	0	1	1.9	
12	6.8	10.4	4.3	0.9	S	4	NNE	2	1	0.0	
13	7.5	13.8	2.4	1.0	W	4	NW	0	0	0.8	
14	9.4	19.2	-0.4	1.4	S	4	NNW	0	0	10.3	
15	10.1	15.0	3.4	1.6	W	4	WSW	0	0	3.6	
16	9.0	18.5	0.9	1.3	W	4	W	0	0	10.5	
17	10.2	21.5	-0.9	1.5	N	4	NW	0	0	10.6	
18	11.2	21.0	1.2	1.4	N	4	W	0	0	3.4	
19	15.5	25.3	2.1	2.3	N	8	SSE	0	0	9.2	
20	14.3	20.7	9.7	4.3	S	14	SSE	5	3	1.4	
前半旬	8.5	14.5	3.1	1.6	NNE			2		16.6	
後半旬	12.0	21.4	2.6	2.2	N			5		35.1	
旬	10.3	18.0	2.9	1.9	N			7		51.7	
平年差/比	+0.2	+2.4	-1.1					17		96	

観測所名	益田								10 以上積算気温		122
	気温( )			風向・風速(m/s)				降水量(mm)		日照 (h)	
	平均	最高	最低	平均	最多	最大	風向	日計	1時間		
11	11.4	14.2	8.3	2.5	N	6	N	0	0	0.0	
12	9.8	12.4	7.5	0.8	SE	2	N	1	1	0.0	
13	10.5	16.0	5.7	1.3	NW	4	NW	0	0	4.2	
14	12.8	20.0	5.4	1.7	NW	4	NW	0	0	10.6	
15	12.3	17.4	6.7	1.8	NW	5	NW	0	0	8.0	
16	12.2	17.6	6.7	1.3	NNW	4	NW	0	0	11.4	
17	13.2	20.4	4.9	1.5	SE	5	NW	0	0	11.2	
18	15.1	24.2	7.3	1.0	SSE	3	N	0	0	5.8	
19	17.3	23.2	8.5	1.8	NNW	6	SSE	0	0	9.6	
20	17.1	21.1	12.0	4.8	S	11	NNE	7	2	3.9	
前半旬	11.4	16.0	6.7	1.6	NW			1		22.8	
後半旬	15.0	21.3	7.9	2.1	NNW			7		41.9	
旬	13.2	18.7	7.3	1.9	NW			8		64.7	
平年差/比	+0.4	+1.5	-0.4					24		108	

観測所名	津和野								10 以上積算気温		105
	気温( )			風向・風速(m/s)				降水量(mm)		日照 (h)	
	平均	最高	最低	平均	最多	最大	風向	日計	1時間		
11	10.1	12.6	8.4	1.5	N	3	NNE	0	1	0.0	
12	8.9	11.5	5.9	0.7	NNE	3	NNE	2	2	0.1	
13	9.7	18.1	4.3	1.0	S	3	ENE	0	0	4.2	
14	11.7	21.9	3.5	1.0	SSW	4	S	0	0	9.6	
15	11.6	20.0	4.1	1.1	NE	4	ENE	0	0	7.2	
16	12.0	21.7	4.7	0.9	S	4	S	0	0	10.0	
17	13.1	24.4	1.7	1.2	S	4	E	0	0	10.0	
18	14.0	23.1	4.6	1.0	NE	3	N	0	0	6.1	
19	16.7	26.7	4.8	2.9	SSW	9	SSW	0	0	9.6	
20	15.8	21.6	7.6	4.1	SSW	11	SSW	11	4	4.2	
前半旬	10.4	16.8	5.2	1.1	NNE			2		21.1	
後半旬	14.3	23.5	4.7	2.0	SSW			11		39.9	
旬	12.4	20.2	5.0	1.5	S			13		61.0	
平年差/比	+0.2	+1.9	-1.3					32		127	

観測所名	六日市								10 以上積算気温		85
	気温( )			風向・風速(m/s)				降水量(mm)		日照 (h)	
	平均	最高	最低	平均	最多	最大	風向	日計	1時間		
11	9.5	10.8	8.4	3.2	WSW	5	SW	0	0	0.0	
12	8.2	10.7	5.6	2.0	WSW	4	SW	2	2	0.2	
13	9.3	15.6	4.5	1.7	WSW	4	WSW	0	0	3.8	
14	10.2	20.2	2.7	1.1	SW	5	SSW	0	0	9.5	
15	10.4	18.7	2.6	1.1	NW	4	NW	0	0	9.0	
16	10.6	19.5	4.0	1.3	NNW	5	N	0	0	9.9	
17	11.9	22.9	0.6	1.2	N	4	NW	0	0	11.4	
18	13.1	22.3	3.0	0.8	SSW	5	WNW	0	0	6.8	
19	14.9	24.0	4.1	2.3	E	7	ESE	0	0	10.2	
20	14.1	19.6	7.1	3.4	E	8	E	63	12	4.6	
前半旬	9.5	15.2	4.8	1.8	WSW			2		22.5	
後半旬	12.9	21.7	3.8	1.8	E			63		42.9	
旬	11.2	18.4	4.3	1.8	WSW			65		65.4	
平年差/比	0.0	+1.5	-1.1					103		116	

## 地域雨量観測旬報

2005年4月11日～20日 島根県 (68)

(1/1)

観測所名	大東			伯太			佐田			福光			吾妻山			桜江		
	降水量(mm)			降水量(mm)			降水量(mm)			降水量(mm)			降水量(mm)			降水量(mm)		
	日計	平年比	最大1時間	日計	平年比	最大1時間	日計	平年比	最大1時間	日計	平年比	最大1時間	日計	平年比	最大1時間	日計	平年比	最大1時間
11	0		0	0		0	1		1	0		0	x		x	1		1
12	3		3	1		1	3		3	2		1	x		x	1		1
13	0		0	0		0	1		1	0		0	x		x	0		0
14	0		0	0		0	0		0	0		0	x		x	0		0
15	0		0	0		0	0		0	0		0	x		x	0		0
半旬計/最大	3	17	3	1	5	1	5	22	3	2	12	1	x	//	x	2	10	1
16	0		0	0		0	0		0	0		0	x		x	0		0
17	0		0	0		0	0		0	0		0	x		x	0		0
18	0		0	0		0	0		0	0		0	x		x	0		0
19	0		0	0		0	0		0	0		0	x		x	0		0
20	3		2	3		2	18		5	8		3	x		x	6		2
半旬計/最大	3	19	2	3	17	2	18	92	5	8	50	3	x	//	x	6	33	2
旬計	6	18	2	4	10	2	23	52	10	30		x	//		x	8	21	
旬最大	3		3	3		2	18		5	8		3	x		x	6		2
起日	20		12	20		20	20		20	20		20				20		20

観測所名	原山			三隅			波佐			匹見			十種峯					
	降水量(mm)			降水量(mm)			降水量(mm)			降水量(mm)			降水量(mm)			降水量(mm)		
	日計	平年比	最大1時間	日計	平年比	最大1時間	日計	平年比	最大1時間	日計	平年比	最大1時間	日計	平年比	最大1時間	日計	平年比	最大1時間
11	x		x	1		1	1		1	0		0	x		x			
12	x		x	0		1	1		1	2		2	x		x			
13	x		x	0		0	0		0	0		0	x		x			
14	x		x	0		0	0		0	0		0	x		x			
15	x		x	0		0	0		0	0		0	x		x			
半旬計/最大	x	//	x	1	5	1	2	9	1	2	10	2	x	//	x			
16	x		x	0		0	0		0	0		0	x		x			
17	x		x	0		0	0		0	0		0	x		x			
18	x		x	0		0	0		0	0		0	x		x			
19	x		x	0		0	0		0	0		0	x		x			
20	x		x	4		3	8		4	10		5	x		x			
半旬計/最大	x	//	x	4	23	3	8	39	4	10	51	5	x	//	x			
旬計	x	//		5	14		10	23		12	30		x	//				
旬最大	x		x	4		3	8		4	10		5	x		x			
起日				20		20	20		20	20		20						



# 中国地方 1か月予報

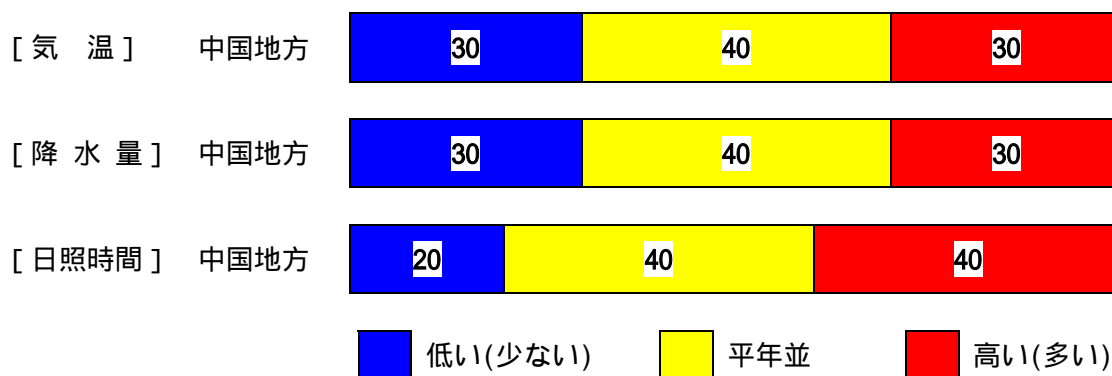
(4月16日から5月15日までの天候見通し)

平成17年4月15日  
広島地方气象台発表

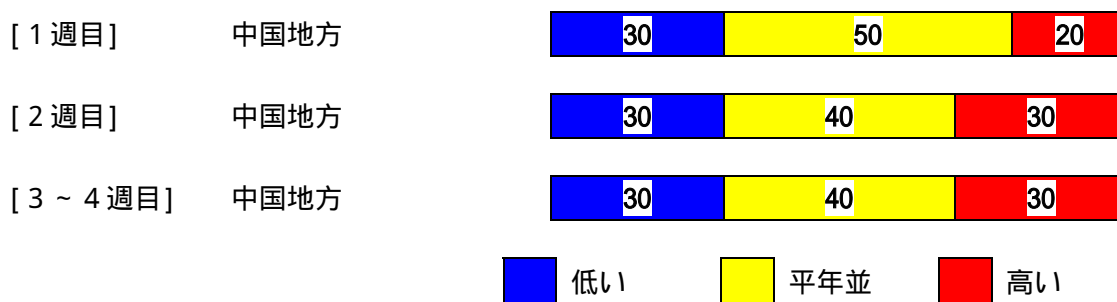
## < 予想される向こう1か月の天候 >

向こう1か月の出現の可能性が最も大きい天候は以下のとおりです。  
天気は数日の周期で変わるでしょう。平年に比べ晴れの日が多い見込みです。  
向こう1か月の気温と降水量は平年並でしょう。日照時間は平年並が多い見込みです。  
週別の気温は、1週目、2週目、3～4週目いずれも平年並の見込みです。

## < 向こう1か月の気温、降水量、日照時間の各階級の確率(%) >



## < 気温経過の各階級の確率(%) >



## < 予報の対象期間 >

1か月 : 4月16日(土) ~ 5月15日(日)  
1週目 : 4月16日(土) ~ 4月22日(金)  
2週目 : 4月23日(土) ~ 4月29日(金)  
3～4週目 : 4月30日(土) ~ 5月13日(金)

## < 次回発表予定等 >

1か月予報 : 毎週金曜日 14時30分 次回は4月22日  
3か月予報 : 4月25日(月) 14時

<参考資料（平年並の範囲等）>

（１）30年平均値（向こう1か月の平均気温、降水量、日照時間と1週目、2週目、3～4週目の平均気温）

	気 温 ( )	降 水 量 (mm)	日照時間 (時間)	気 温( )		
				1 週目	2 週目	3 ～ 4 週目
西郷	14.1	123.2	207.6	12.4	13.5	14.9
松江	15.2	117.2	197.6	13.5	14.7	16.2
境	15.4	120.2	199.5	13.6	14.8	16.3
米子	15.2	111.6	197.8	13.4	14.7	16.2
鳥取	15.4	116.4	191.0	13.5	14.8	16.3
浜田	15.4	129.5	190.9	13.8	14.9	16.2
津山	14.7	144.4	186.6	12.8	14.1	15.6
広島	17.0	158.8	194.8	15.2	16.4	17.8
呉	16.3	142.8	191.6	14.6	15.8	17.1
福山	15.7	105.7	199.8	13.9	15.2	16.7
岡山	16.9	107.7	193.0	15.0	16.3	17.8

なお、気温、降水量、日照時間の「平年並」の範囲は、地点ごとに幾分違いはありますが、下に示した地域平均の「平年並」の範囲を参考にして下さい。

（２）1971～2000年のデータに基づいた向こう1か月地域平均の気温、降水量、日照時間の平年差（比）の「平年並」の範囲は次のとおりです。

	気温平年差( )	降水量平年比(%)	日照時間平年比(%)
中国地方	-0.3～+0.3	83～115	97～106
山陰	-0.3～+0.2	81～114	96～106
山陽	-0.4～+0.3	83～114	97～106

（３）この予報期間の1週目、2週目、3～4週目の地域平均の気温平年差の「平年並」の範囲は次のとおりです。

	1 週目	2 週目	3 ～ 4 週目
中国地方	-0.6～+0.5	-0.7～+0.5	-0.4～+0.2
山陰	-0.7～+0.6	-0.7～+0.6	-0.4～+0.3
山陽	-0.5～+0.6	-0.6～+0.5	-0.5～+0.2

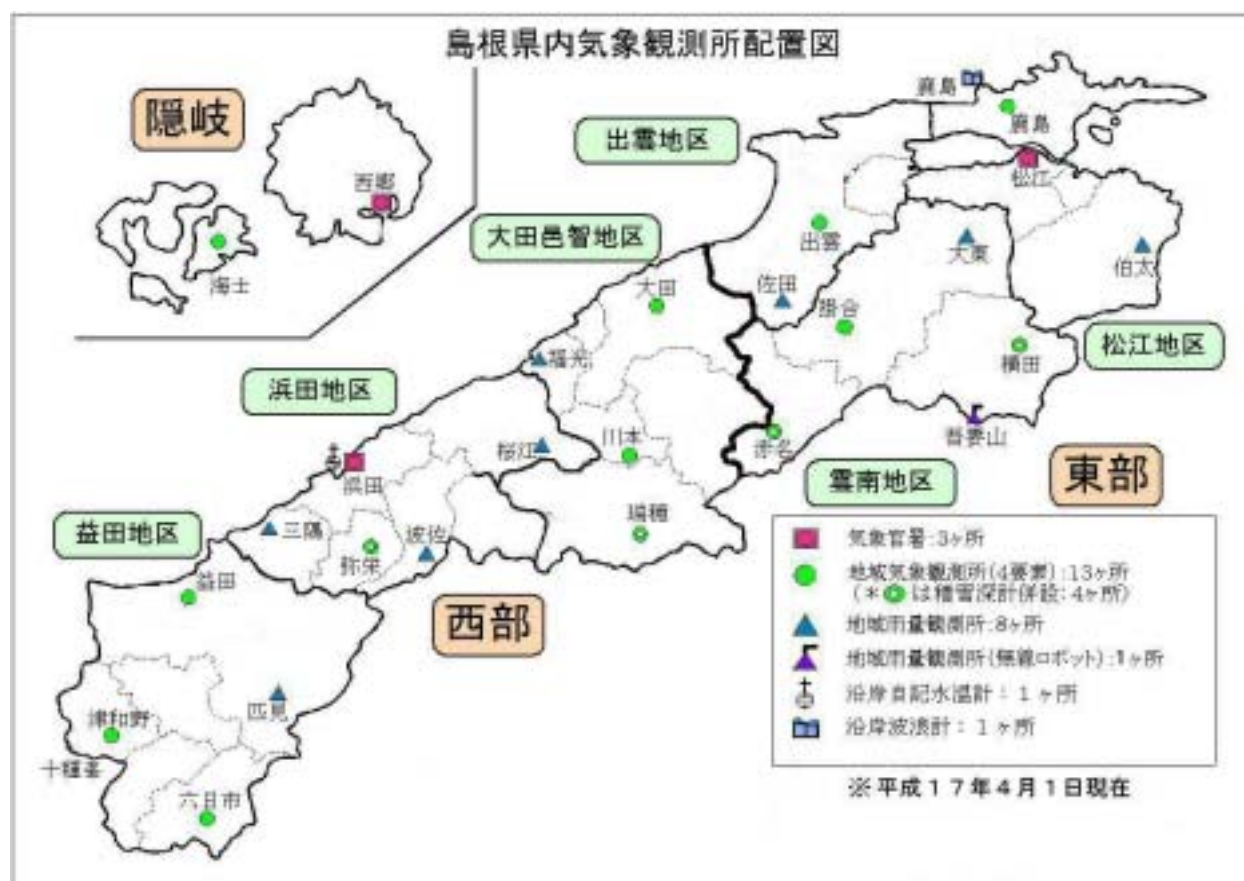
<参考資料（利用上の注意）>

- （１）気温（降水量）等は、「低い（少ない）」「平年並」「高い（多い）」の3つの階級で予報します。階級の幅は、1971～2000年の30年間における各階級の出現率が等分（それぞれ33%）となるように決めてあります（気候的出現率と呼びます）。
- （２）予報する確率の数値は、それぞれの階級が出現する可能性の大きさを表しています。予測資料の信頼性が大きい場合には気候的出現率から大きく隔たった10%以下や60%以上の確率を付けられませんが、特定の階級を強調できない場合には気候的出現率と同じかそれと同程度（30%、40%）の確率しか付けられません。
- （３）晴れや雨などの天気日数は、平年の日数よりも多い（少ない）場合は「平年に比べて多い（少ない）」、また平年の日数と同程度に多い（少ない）場合には「平年と同様に多い（少ない）」と表現します。なお、単に多い（少ない）と表現した場合には対象期間の2分の1より多い（少ない）ことを意味します。

## 地域気象観測項目

地域気象観測旬報及び月報の各要素の値は有線ロボット気象計および自記雨量計により自動的に観測された観測値から算出しました。なお、特に明記されていない限り、日界は24時です。

気 温	平均気温 ( )	毎正時の気温 (24回) の平均
	最高気温 ( )	毎10分の気温 (144回) の最高
	最低気温 ( )	毎10分の気温 (144回) の最低
風向・風速	風速 (m/s)	毎正時の風速の平均
	最多風向 (16方位)	毎正時の風向 (24回) で頻度が最多のもの
	最大風速 (m/s) 風向 (16方位)	毎10分の風速 (144回) の最大 風向はその時の風向
降 水 量	降水量 (mm)	毎正時の降水量 (24回) の合計値
	最大1時間降水量 (mm)	1時間の降水量 (連続する6回の毎10分の合計) の最大
日 照	日照時間 (h)	太陽電池式日照計による毎正時の日照時間の合計 (気象官署は太陽追尾式日照計による)
積 雪	最深積雪 (cm)	毎正時の積雪の深さの最大
	積雪差合計 (cm)	毎正時の積雪の深さの差の合計 (正の値のみ)



### 記号の説明

# : 旬の統計値の極値。

x : 欠測又は観測休止。平均値や合計値は、正時又は日の値の欠測回数が20%を超える場合。

): 平均値や合計値を求める時、正時又は日の値の欠測回数が20%以下の場合。