

# 島根県農業気象速報

平成19年10月中旬

島根県  
松江地方気象台

平成19年10月22日発行

## 気象概況 平成19年10月中旬

この期間の天気は、上空の寒気の影響を受け、曇りや雨の日が多かった。

日付	天気概況	松江	西郷
11日	高気圧に覆われる	晴	曇一時晴
12日	寒気の影響を受ける	曇一時晴	曇一時雨
13日	寒気の影響を受ける	曇	曇
14日	寒気の影響を受ける	晴時々曇	曇
15日	寒気の影響を受ける	曇	曇時々晴
16日	寒気の影響を受ける	薄曇後晴	曇後時々雨、雷を伴う
17日	寒気の影響を受ける	晴	雨時々曇、雷を伴う
18日	高気圧に覆われる	晴	曇一時晴
19日	日本海を低気圧が北東進	曇一時雨	曇後晴一時雨、雷を伴う
20日	高気圧に覆われる	晴時々曇	晴一時曇

注：日別の天気は松江地方气象台、西郷測候所での天気概況（日中06時から18時）を示す。浜田の天気概況については、浜田測候所の10月1日からの無人化のため無い。

### 気象官署の観測値(10月中旬)

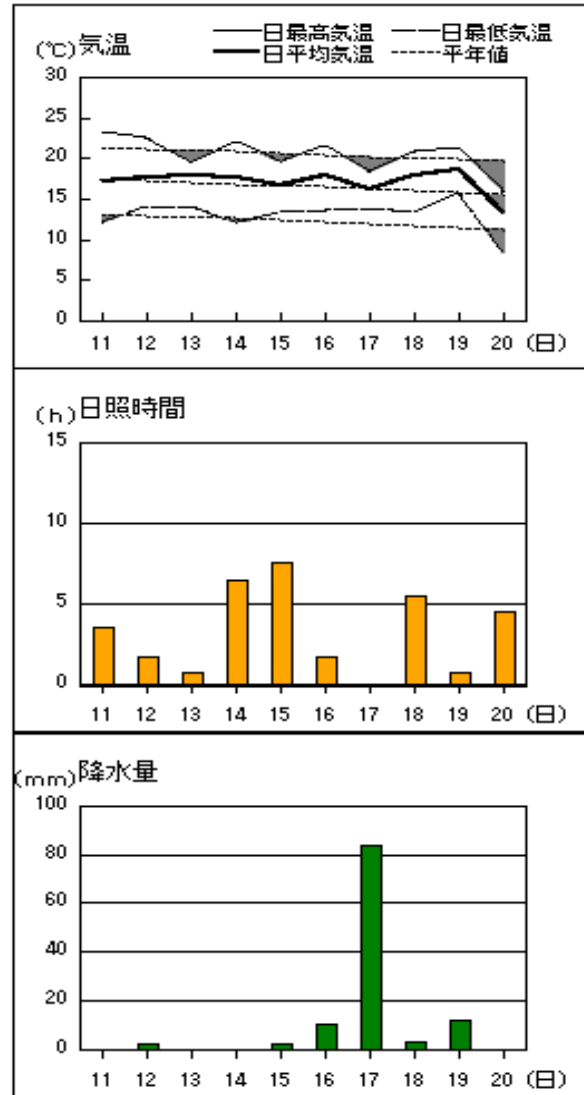
要素	気温						降水量		日照時間	
	平均		最高		最低		本年	平年	本年	平年
官署	本年	平年	本年	平年	本年	平年				
松江	17.3	16.6	21.9	21.4	13.3	12.5	19.0	47.3	55.4	50.2
浜田	17.6	17.2	22.1	21.7	13.7	13.1	7.5	41.1	59.0	51.7
西郷	17.1	16.3	20.7	20.8	12.7	11.9	112.5	46.0	32.5	52.0

平均気温は、松江・西郷「高い」、浜田「平年並」。降水量は、松江・浜田「少ない」、西郷「多い」。日照時間は、松江「平年並」、浜田「多い」、西郷「少ない」。

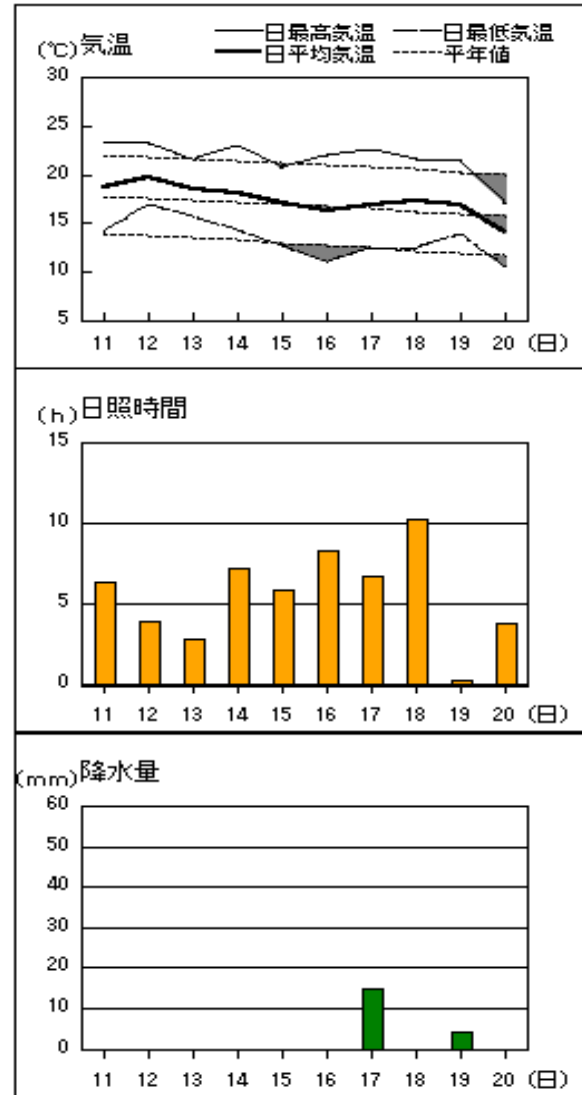
注：地上気象観測における平年の統計期間は、松江、浜田、西郷とも1971～2000年の30年間である。

アメダス 気象経過図：2007年10月11日-2007年10月20日

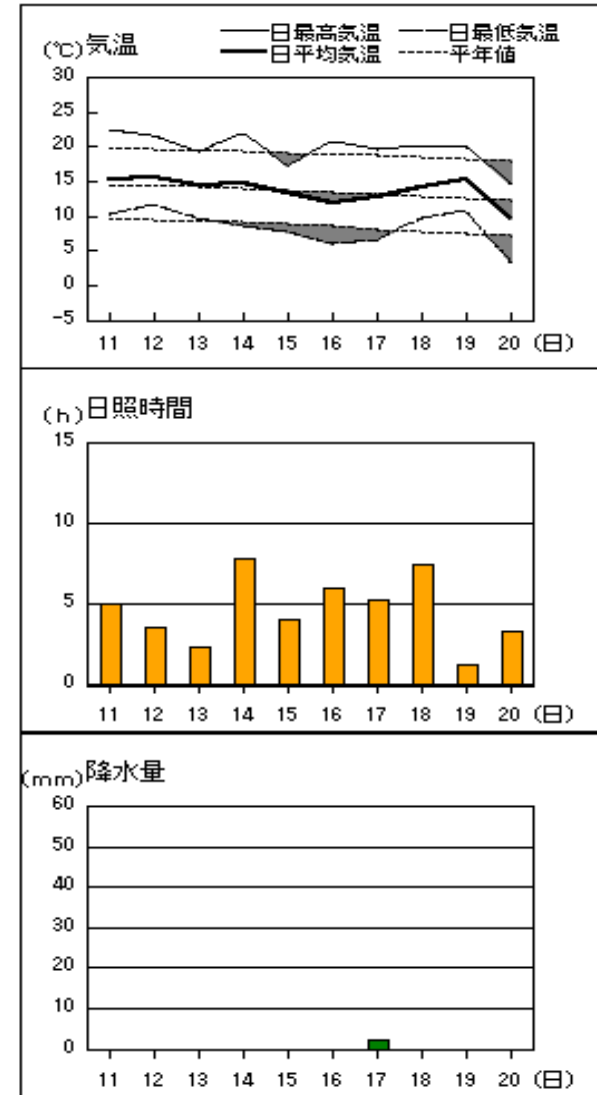
西郷



松江

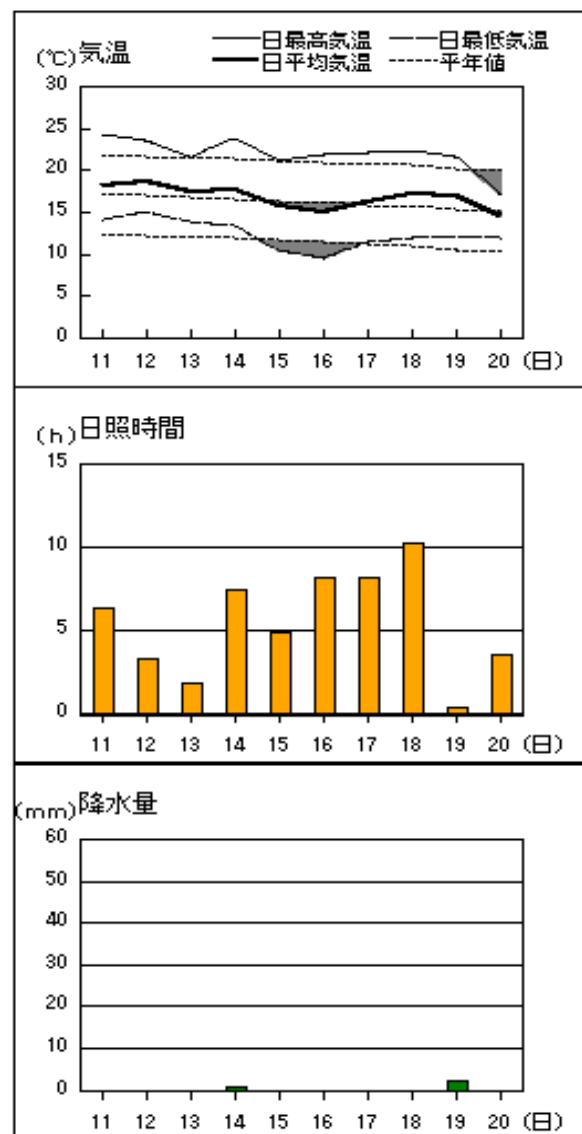


横田

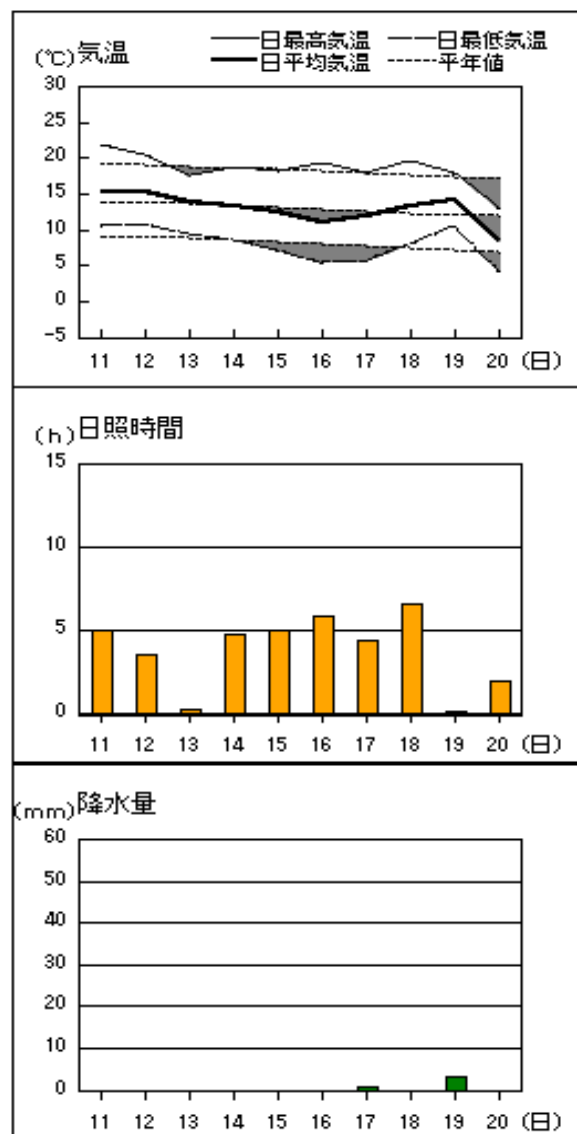


アメダス 気象経過図：2007年10月11日-2007年10月20日

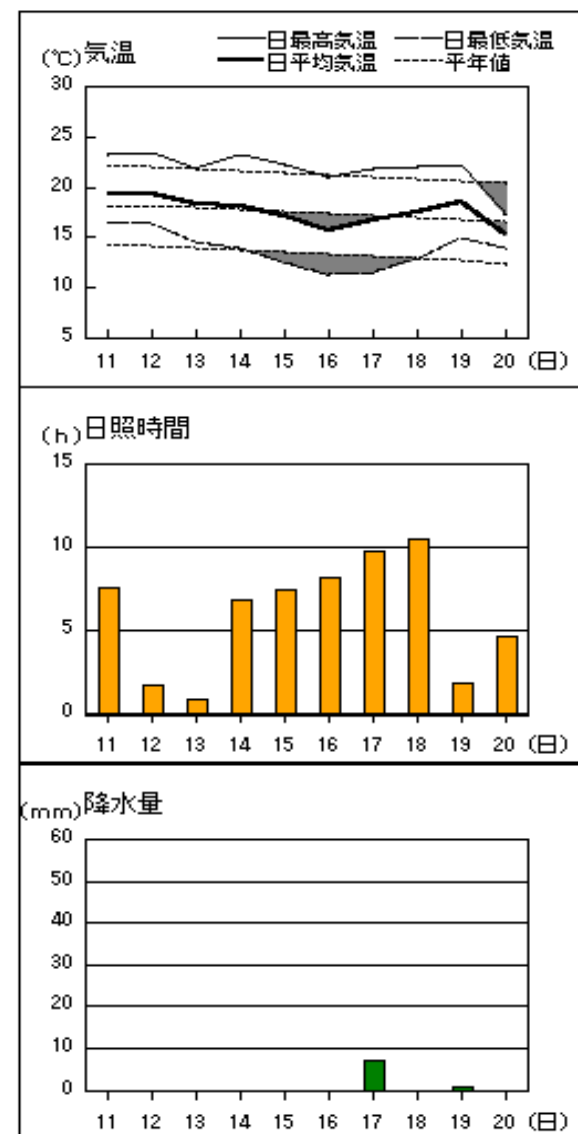
出雲



赤名

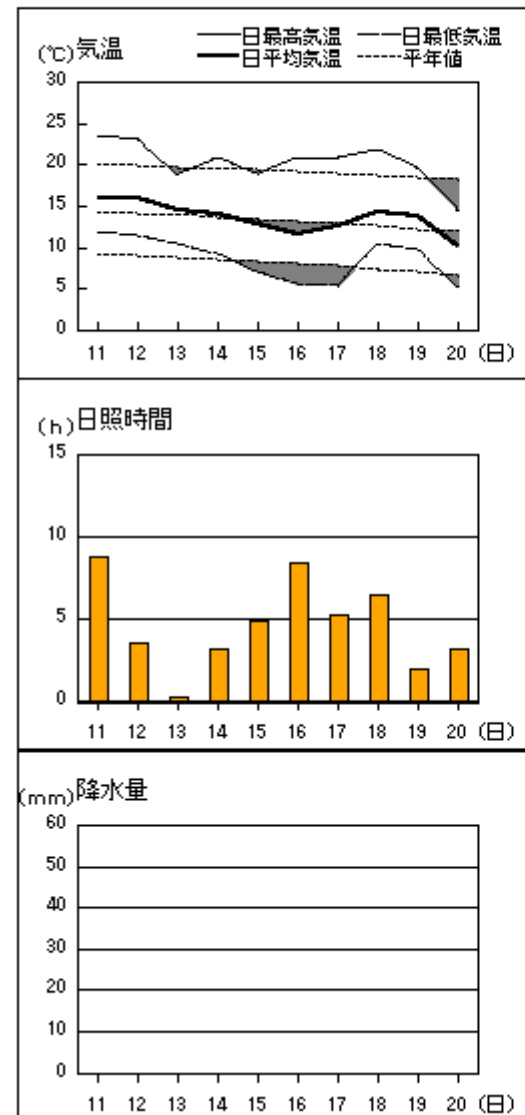


浜田

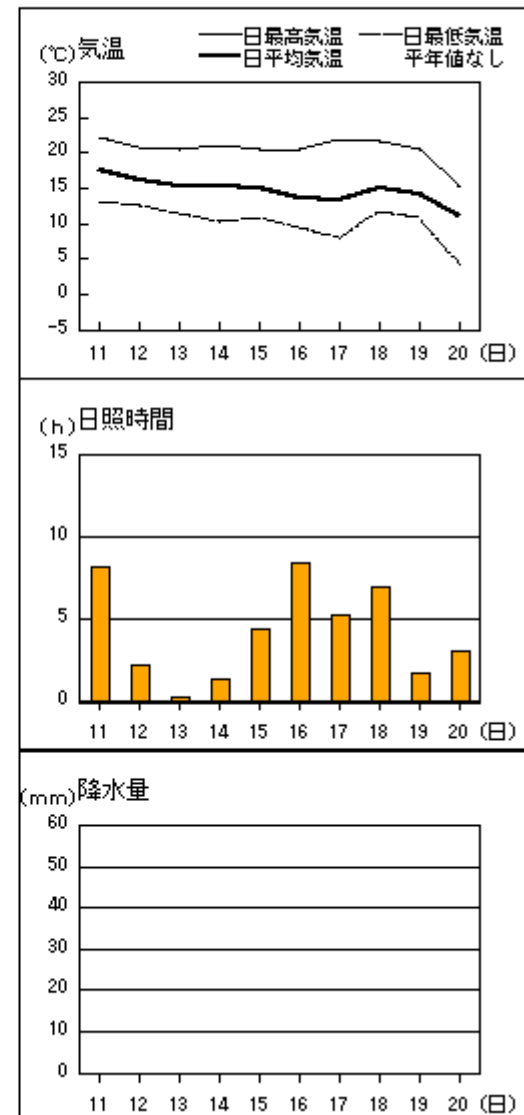


アメダス 気象経過図：2007年10月11日-2007年10月20日

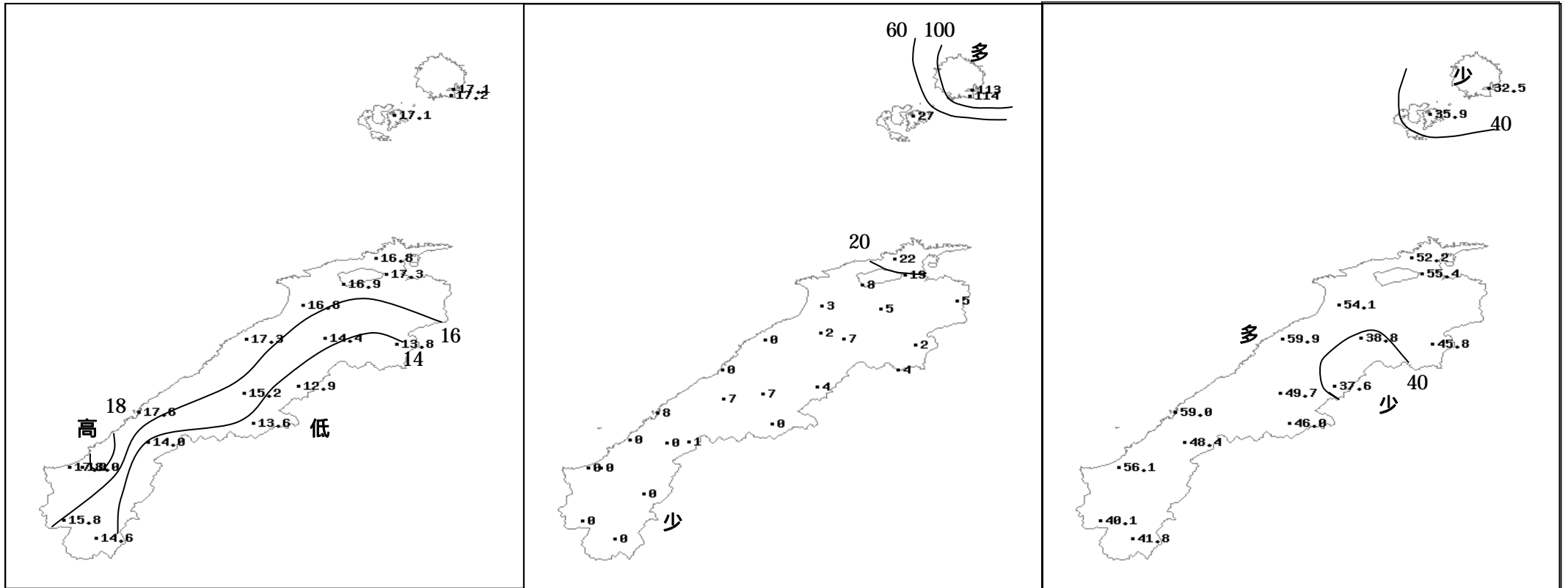
瑞穂



吉賀



# 2007年(平成19年)10月中旬の気象分布図



平均気温 ( °C )

降水量 ( mm )

日照時間 ( h )

# 地域気象観測旬報

2007年10月11日～20日 島根県 (68)  
(1/5)

観測所名	西郷							10 以上積算気温			171
	気温( )			風向・風速(m/s)				降水量(mm)		日照 (h)	
	平均	最高	最低	平均	最多	最大	風向	日計	1時間		
11	17.1	23.2	12.0	1.8	NW	3	ENE	0	0	3.6	
12	17.7	22.5	14.0	2.8	NW	7	ENE	2	2	1.7	
13	17.8	19.7	13.9	4.8	ENE	7	ENE	0	0	0.7	
14	17.7	22.1	12.0	3.8	N	6	N	0	0	6.4	
15	16.6	19.6	13.2	3.6	NE	7	NE	2	2	7.6	
16	17.8	21.5	13.6	3.7	ENE	8	ENE	10	7	1.7	
17	16.1	18.5	13.8	3.9	NE	10	N	84	47	0.0	
18	18.0	20.7	13.3	4.4	ENE	7	ENE	3	4	5.5	
19	18.6	21.3	15.6	4.8	WSW	10	WSW	12	6	0.8	
20	13.4	16.0	8.4	5.3	W	11	W	0	0	4.5	
前半旬	17.4	21.4	13.0	3.4	NW			4		20.0	
後半旬	16.8	19.6	12.9	4.4	NE			109		12.5	
旬	17.1	20.5	13.0	3.9	ENE			113		32.5	
平年差/比	+0.5	0.0	+0.6					202		69	

観測所名	西郷岬							10 以上積算気温			172
	気温( )			風向・風速(m/s)				降水量(mm)		日照 (h)	
	平均	最高	最低	平均	最多	最大	風向	日計	1時間		
11	18.1	21.5	14.7	2.7	N	4	N	0	0		
12	18.5	22.2	15.8	4.3	NNW	8	NE	2	2		
13	17.5	19.2	15.5	6.8	ENE	11	NE	1	2		
14	17.7	20.4	15.0	5.3	N	10	N	0	0		
15	16.5	18.7	13.6	5.6	N	8	NE	2	2		
16	17.3	20.3	14.3	5.8	NE	11	NE	14	8		
17	16.4	18.6	12.7	5.7	NE	14	N	87	46		
18	17.9	20.5	13.8	5.5	ENE	10	ENE	5	4		
19	18.5	20.9	15.3	8.1	WSW	13	WSW	3	2		
20	13.2	15.8	10.6	7.9	WNW	15	WSW	0	0		
前半旬	17.7	20.4	14.9	4.9	N			5			
後半旬	16.7	19.2	13.3	6.6	NE			109			
旬	17.2	19.8	14.1	5.8	N			114			
平年差/比	//	//	//					//		//	

観測所名	海士							10 以上積算気温			171
	気温( )			風向・風速(m/s)				降水量(mm)		日照 (h)	
	平均	最高	最低	平均	最多	最大	風向	日計	1時間		
11	17.3	23.0	11.8	0.5	NE	2	N	0	0	4.4	
12	17.7	22.9	13.8	1.1	ENE	5	ENE	0	0	1.5	
13	18.0	20.3	13.7	3.5	ENE	6	ENE	0	0	1.3	
14	18.3	22.0	13.0	3.0	E	7	NNE	0	0	6.6	
15	16.0	20.6	11.2	2.0	NE	5	NE	1	1	8.4	
16	17.2	21.5	12.8	1.9	ENE	5	ENE	1	1	2.1	
17	16.0	18.1	13.8	2.4	ENE	6	ENE	22	7	0.3	
18	17.5	21.2	11.7	1.9	ENE	8	E	1	2	5.9	
19	19.2	21.7	16.2	3.9	WSW	8	WSW	2	1	0.7	
20	13.9	16.7	11.0	5.0	W	9	W	0	0	4.7	
前半旬	17.5	21.8	12.7	2.0	NE			1		22.2	
後半旬	16.8	19.8	13.1	3.0	W			26		13.7	
旬	17.1	20.8	12.9	2.5	ENE			27		35.9	
平年差/比	+0.5	+0.3	+0.8					56		82	

観測所名	鹿島							10 以上積算気温			168
	気温( )			風向・風速(m/s)				降水量(mm)		日照 (h)	
	平均	最高	最低	平均	最多	最大	風向	日計	1時間		
11	17.7	23.2	11.8	0.9	N	4	NNW	0	0	8.6	
12	18.7	23.4	15.7	0.8	NE	5	NNE	0	0	2.8	
13	17.7	21.1	13.9	1.6	NE	4	E	2	2	1.5	
14	18.1	23.7	12.4	2.0	NNE	5	NNE	0	0	6.8	
15	16.4	21.3	10.1	1.4	NE	4	NNE	0	1	6.5	
16	15.3	21.7	9.3	1.3	N	4	NNW	0	0	8.3	
17	16.7	21.1	11.4	2.0	E	5	N	9	9	3.6	
18	16.7	21.4	11.3	1.1	NNE	4	ESE	0	0	8.4	
19	16.5	21.0	11.7	1.7	SW	6	WSW	11	9	0.3	
20	14.2	16.8	10.7	4.3	W	10	WSW	0	0	5.4	
前半旬	17.7	22.5	12.8	1.3	NE			2		26.2	
後半旬	15.9	20.4	10.9	2.1	NE			20		26.0	
旬	16.8	21.5	11.8	1.7	NE			22		52.2	
平年差/比	+0.4	+0.7	-0.4					43		110	

平年差/比に用いる地域気象観測における平年値の統計期間は気温・降水量については1979～2000年、日照については1987～2000年です。

なお、西郷岬、斐川、高津、の平年値はありません。

) : 統計値を求める対象となる資料の一部が欠けているが、その範囲が許容の範囲内の値。

] : 統計値を求める対象となる資料が、許容する範囲内の資料数を満たさず、十分な信頼を保障できない値である。

× : 統計値を求める対象となる資料が、参考値もしくは欠測により全く統計値を求めることができない。

# 地域気象観測旬報

2007年10月11日～20日 島根県 (68)  
(2/5)

観測所名	斐川								10 以上積算気温		169
日付	気温( )			風向・風速(m/s)				降水量(mm)		日照 (h)	
	平均	最高	最低	平均	最多	最大	風向	日計	1時間		
11	18.0	23.1	13.5	3.0	S	5	NNE	0	0		
12	19.1	23.2	16.0	3.8	S	7	ENE	0	0		
13	17.9	21.4	13.6	5.5	ENE	10	E	0	0		
14	17.8	22.9	12.6	5.4	SSE	12	NNE	0	0		
15	16.8	21.0	11.1	4.9	NE	9	NE	0	0		
16	15.5	21.4	9.9	3.5	S	6	N	0	0		
17	16.3	22.2	11.7	5.0	SSE	11	N	3	3		
18	16.8	21.7	11.5	3.3	SSE	8	ENE	0	0		
19	16.7	21.5	12.8	4.0	SW	8	WSW	5	5		
20	13.7	16.9	9.4	6.5	W	12	WNW	0	0		
前半旬	17.9	22.3	13.4	4.5	SSE			0			
後半旬	15.8	20.7	11.1	4.5	SSE			8			
旬	16.9	21.5	12.2	4.5	SSE			8			
平年差/比	//	//	//					//		//	

観測所名	松江								10 以上積算気温		173
日付	気温( )			風向・風速(m/s)				降水量(mm)		日照 (h)	
	平均	最高	最低	平均	最多	最大	風向	日計	1時間		
11	18.7	23.4	14.0	1.4	ENE	4	NE	0	0	6.3	
12	19.7	23.2	16.9	2.7	E	6	E	0	0	3.9	
13	18.5	21.6	15.6	4.1	E	8	ENE	0	0	2.8	
14	18.1	23.0	14.3	3.0	E	9	NE	0	0	7.2	
15	17.1	20.8	12.6	3.2	NE	8	NE	0	1	5.9	
16	16.2	22.0	11.1	1.9	NE	5	NE	0	0	8.3	
17	16.9	22.5	12.5	3.2	E	7	E	15	11	6.7	
18	17.2	21.6	12.5	2.9	ENE	5	ENE	0	0	10.2	
19	16.8	21.3	13.8	3.1	WSW	7	W	4	3	0.3	
20	14.0	17.0	10.6	7.6	W	13	W	0	0	3.8	
前半旬	18.4	22.4	14.7	2.9	E			0		26.1	
後半旬	16.2	20.9	12.1	3.7	W			19		29.3	
旬	17.3	21.6	13.4	3.3	E			19		55.4	
平年差/比	+0.5	+0.6	+0.4					39		113	

観測所名	出雲								10 以上積算気温		168
日付	気温( )			風向・風速(m/s)				降水量(mm)		日照 (h)	
	平均	最高	最低	平均	最多	最大	風向	日計	1時間		
11	18.2	24.2	14.1	1.4	ENE	3	ENE	0	0	6.3	
12	18.7	23.5	15.0	1.3	E	5	ENE	0	0	3.3	
13	17.4	21.6	13.7	2.6	E	7	ENE	0	0	1.8	
14	17.6	23.8	13.4	2.4	ENE	6	NE	1	2	7.4	
15	15.8	21.0	10.3	2.5	ENE	6	NE	0	0	4.9	
16	15.1	21.9	9.3	1.7	NE	4	N	0	0	8.2	
17	16.2	22.0	11.3	2.6	E	6	ENE	0	0	8.1	
18	17.2	22.2	11.8	2.8	ENE	6	NE	0	0	10.2	
19	17.0	21.5	12.1	1.8	SW	5	WNW	2	1	0.4	
20	14.4	17.1	11.8	3.3	W	6	W	0	0	3.5	
前半旬	17.5	22.8	13.3	2.0	ENE			1		23.7	
後半旬	16.0	20.9	11.3	2.4	W			2		30.4	
旬	16.8	21.9	12.3	2.2	ENE			3		54.1	
平年差/比	+0.5	+0.9	+0.6					6		115	

観測所名	大田								10 以上積算気温		173
日付	気温( )			風向・風速(m/s)				降水量(mm)		日照 (h)	
	平均	最高	最低	平均	最多	最大	風向	日計	1時間		
11	19.2	25.2	15.1	1.3	ESE	3	NNW	0	0	7.4	
12	19.0	24.9	15.4	1.3	E	3	NE	0	0	5.1	
13	17.7	22.4	13.4	1.7	E	4	E	0	0	1.5	
14	18.1	24.9	12.7	1.5	SSW	5	NNE	0	0	8.0	
15	17.0	21.8	11.6	1.9	NNE	5	NNE	0	0	7.8	
16	15.6	23.2	10.4	1.7	SE	3	N	0	0	9.3	
17	16.3	23.3	10.7	1.3	E	4	N	0	0	7.0	
18	17.8	24.4	12.2	1.9	SE	4	N	0	0	9.1	
19	18.1	22.3	14.2	2.1	SSE	5	WSW	0	0	0.7	
20	14.6	17.5	10.0	3.3	W	6	W	0	0	4.0	
前半旬	18.2	23.8	13.6	1.5	ESE			0		29.8	
後半旬	16.5	22.1	11.5	2.1	SE			0		30.1	
旬	17.3	23.0	12.6	1.8	ESE			0		59.9	
平年差/比	+0.4	+1.2	-0.1					0		125	



## 地域気象観測旬報

2007年10月11日～20日 島根県 (68)  
(3/5)

観測所名	掛合								10 以上積算気温		144
	気温( )			風向・風速(m/s)			降水量(mm)		日照 (h)		
	平均	最高	最低	平均	最多	最大	風向	日計		1時間	
11	16.3	22.5	11.6	0.5	NNW	4	NNW	0	0	5.4	
12	16.5	21.7	12.9	0.6	NNW	4	N	0	0	2.1	
13	15.0	20.1	11.2	0.4	NNW	3	NW	0	0	0.5	
14	15.1	22.9	10.1	0.6	NW	4	NW	0	0	6.3	
15	13.9	19.2	8.8	0.6	NNW	3	NW	0	0	3.0	
16	12.8	20.2	7.8	0.6	NNW	5	NNW	0	0	6.8	
17	13.6	19.7	8.0	1.0	SSE	4	NNW	0	0	5.4	
18	15.0	20.9	11.0	1.0	NNW	4	NW	0	0	7.9	
19	15.7	20.2	12.0	1.8	SSE	4	SSE	7	7	0.4	
20	10.4	14.2	5.5	1.5	NNW	4	NNW	0	0	1.0	
前半旬	15.4	21.3	10.9	0.5	NNW			0		17.3	
後半旬	13.5	19.0	8.9	1.2	SSE			7		21.5	
旬	14.4	20.2	9.9	0.9	NNW			7		38.8	
平年差/比	-0.1	+0.5	0.0					13		104	

観測所名	横田								10 以上積算気温		128
	気温( )			風向・風速(m/s)			降水量(mm)		日照 (h)		
	平均	最高	最低	平均	最多	最大	風向	日計		1時間	
11	15.4	22.3	10.3	0.7	NW	3	NNE	0	0	5.0	
12	15.7	21.5	11.6	0.8	ENE	4	NNE	0	0	3.6	
13	14.4	19.4	9.7	1.0	ENE	3	ENE	0	0	2.3	
14	14.8	21.9	8.5	0.8	ESE	3	ENE	0	0	7.8	
15	13.3	17.3	7.7	1.2	NE	4	NE	0	0	4.0	
16	11.9	20.7	6.0	0.5	NNE	3	NW	0	0	6.0	
17	12.8	19.7	6.5	0.6	NNE	3	NE	2	2	5.2	
18	14.1	20.1	9.7	0.7	NE	3	NE	0	1	7.4	
19	15.3	19.8	10.8	1.4	SW	4	SW	0	0	1.2	
20	9.8	14.8	3.4	2.1	WSW	6	W	0	0	3.3	
前半旬	14.7	20.5	9.6	0.9	NE			0		22.7	
後半旬	12.8	18.6	7.6	1.1	WSW			2		23.1	
旬	13.8	19.6	8.7	1.0	NE			2		45.8	
平年差/比	0.0	+0.5	-0.2					4		109	

観測所名	赤名								10 以上積算気温		121
	気温( )			風向・風速(m/s)			降水量(mm)		日照 (h)		
	平均	最高	最低	平均	最多	最大	風向	日計		1時間	
11	15.3	21.8	10.4	0.7	N	3	NNW	0	0	5.0	
12	15.2	20.3	10.8	1.0	N	3	N	0	0	3.5	
13	13.8	17.7	9.3	0.8	SSE	3	SE	0	0	0.3	
14	13.3	18.8	8.5	1.0	SE	3	N	0	0	4.8	
15	12.6	18.2	7.2	1.9	N	4	N	0	0	5.0	
16	11.2	19.4	5.5	0.6	N	3	N	0	0	5.9	
17	11.8	17.8	5.6	0.8	SSE	3	ESE	1	1	4.4	
18	13.3	19.7	8.0	0.5	NW	2	NNW	0	0	6.6	
19	14.2	18.0	10.6	0.8	SE	3	SE	3	2	0.1	
20	8.5	13.0	4.3	1.0	N	2	SSE	0	0	2.0	
前半旬	14.0	19.4	9.2	1.1	N			0		18.6	
後半旬	11.8	17.6	6.8	0.7	SSE			4		19.0	
旬	12.9	18.5	8.0	0.9	N			4		37.6	
平年差/比	-0.2	+0.2	-0.3					9		103	

観測所名	川本								10 以上積算気温		152
	気温( )			風向・風速(m/s)			降水量(mm)		日照 (h)		
	平均	最高	最低	平均	最多	最大	風向	日計		1時間	
11	17.4	23.6	13.1	0.6	WSW	2	NNW	0	0	7.8	
12	17.4	22.8	14.3	0.5	N	2	NNW	0	0	1.8	
13	15.9	19.9	12.6	0.8	ENE	3	NNE	0	0	0.5	
14	16.0	21.8	11.9	0.7	NNE	2	NNE	0	0	5.9	
15	14.6	20.8	9.5	1.0	NNE	4	NNE	0	0	6.9	
16	13.8	21.7	9.2	0.8	NNE	3	NNE	0	0	7.9	
17	14.6	22.2	10.1	1.0	SSE	3	NNE	0	0	6.1	
18	15.9	22.9	11.9	0.7	N	2	N	0	0	7.4	
19	15.4	21.4	12.2	1.0	SSW	3	WSW	7	7	1.6	
20	11.0	15.7	6.7	1.7	WSW	5	WSW	0	0	3.8	
前半旬	16.3	21.8	12.3	0.7	NNW			0		22.9	
後半旬	14.1	20.8	10.0	1.0	SSW			7		26.8	
旬	15.2	21.3									
平年差/比	+0.2	+0.9	+0.3					16		123	

## 地域気象観測旬報

2007年10月11日～20日 島根県 (68)

(4/5)

観測所名	浜田								10 以上積算気温		176
日付	気温( )			風向・風速(m/s)				降水量(mm)		日照 (h)	
	平均	最高	最低	平均	最多	最大	風向	日計	1時間		
11	19.3	23.2	16.5	2.3	NE	4	N	0	0	7.5	
12	19.3	23.4	16.3	2.5	ENE	4	NE	0	0	1.7	
13	18.3	21.8	14.5	3.2	ENE	5	NE	0	0	0.9	
14	18.2	23.2	13.9	3.5	ENE	10	NE	0	0	6.8	
15	17.1	22.2	12.5	4.6	NE	9	NE	0	0	7.4	
16	15.7	20.9	11.2	3.0	ENE	4	NE	0	0	8.1	
17	16.6	21.8	11.4	3.1	ENE	7	NNE	7	7	9.7	
18	17.4	21.9	12.8	2.4	NE	5	N	0	0	10.4	
19	18.5	22.1	14.8	6.0	SW	15	SW	1	1	1.9	
20	15.3	17.3	13.8	6.6	W	9	WSW	0	0	4.6	
前半旬	18.4	22.8	14.7	3.2	ENE			0		24.3	
後半旬	16.7	20.8	12.8	4.2	ENE			8		34.7	
旬	17.6	21.8	13.8	3.7	ENE			8		59.0	
平年差/比	+0.1	+0.4	+0.2					18		116	

観測所名	瑞穂								10 以上積算気温		136
日付	気温( )			風向・風速(m/s)				降水量(mm)		日照 (h)	
	平均	最高	最低	平均	最多	最大	風向	日計	1時間		
11	16.0	23.5	11.9	0.8	WNW	3	WNW	0	0	8.8	
12	16.0	22.9	11.3	0.6	WNW	3	WNW	0	0	3.5	
13	14.4	18.9	10.3	0.7	E	3	ENE	0	0	0.3	
14	14.0	20.9	9.2	0.8	E	3	E	0	0	3.2	
15	12.9	18.8	7.1	0.6	ENE	3	NNE	0	0	4.9	
16	11.7	20.8	5.5	0.8	WNW	4	W	0	0	8.4	
17	12.5	20.7	5.2	0.6	N	3	ENE	0	0	5.3	
18	14.3	21.9	10.5	0.6	WSW	2	W	0	0	6.4	
19	13.8	19.5	9.7	1.0	WSW	4	W	0	0	2.0	
20	10.1	14.5	5.2	2.6	W	7	W	0	0	3.2	
前半旬	14.7	21.0	10.0	0.7	E			0		20.7	
後半旬	12.5	19.5	7.2	1.1	W			0		25.3	
旬	13.6	20.2	8.6	0.9	W			0		46.0	
平年差/比	+0.2	+0.9	+0.3					0		108	

観測所名	弥栄								10 以上積算気温		140
日付	気温( )			風向・風速(m/s)				降水量(mm)		日照 (h)	
	平均	最高	最低	平均	最多	最大	風向	日計	1時間		
11	15.9	21.7	11.7	1.0	N	5	N	0	0	4.5	
12	15.7	21.5	11.0	1.2	N	4	NNE	0	0	1.4	
13	14.8	19.5	10.2	1.3	NNE	3	SSE	0	0	1.5	
14	15.1	21.4	9.7	1.5	NNE	4	NNE	0	0	6.2	
15	14.0	19.2	8.0	1.8	NNE	5	NNE	0	0	8.1	
16	11.7	19.8	5.5	1.4	NNE	4	N	0	0	8.7	
17	12.5	20.9	5.6	1.3	N	4	N	0	0	6.3	
18	14.0	20.7	9.2	1.0	NNE	3	NNE	0	0	6.2	
19	15.1	19.4	10.8	1.5	S	5	NW	0	0	1.7	
20	11.0	13.6	6.1	2.0	NW	5	NW	0	0	3.8	
前半旬	15.1	20.7	10.1	1.4	NNE			0		21.7	
後半旬	12.9	18.9	7.4	1.4	N			0		26.7	
旬	14.0	19.8	8.8	1.4	NNE			0		48.4	
平年差/比	+0.3	+1.1	+0.3					0		105	

観測所名	高津								10 以上積算気温		170
日付	気温( )			風向・風速(m/s)				降水量(mm)		日照 (h)	
	平均	最高	最低	平均	最多	最大	風向	日計	1時間		
11	19.3	23.0	16.0	2.5	SSE	4	NW	0	0		
12	18.1	22.5	15.4	2.1	SSE	4	SSE	0	0		
13	17.6	22.1	14.4	2.0	SSE	4	SSE	0	0		
14	17.7	22.8	13.4	3.2	SSE	7	ENE	0	0		
15	16.8	21.3	11.4	2.9	NE	5	ENE	0	0		
16	15.2	20.4	11.2	2.5	SSE	4	S	0	0		
17	16.1	21.5	11.2	2.8	S	5	S	0	1		
18	16.8	21.1	13.3	2.7	SSE	4	SSE	0	0		
19	17.9	22.3	14.1	4.1	SSE	10	NW	0	0		
20	14.3	17.4	8.9	6.8	WNW	11	NW	0	0		
前半旬	17.9	22.3	14.1	2.5	SSE			0			
後半旬	16.1	20.5	11.7	3.8	SSE			0			
旬	17.0	21.4	12.9	3.2	SSE			0			
平年差/比	//	//	//					//		//	

## 地域気象観測旬報

2007年10月11日～20日 島根県 (68)  
(5/5)

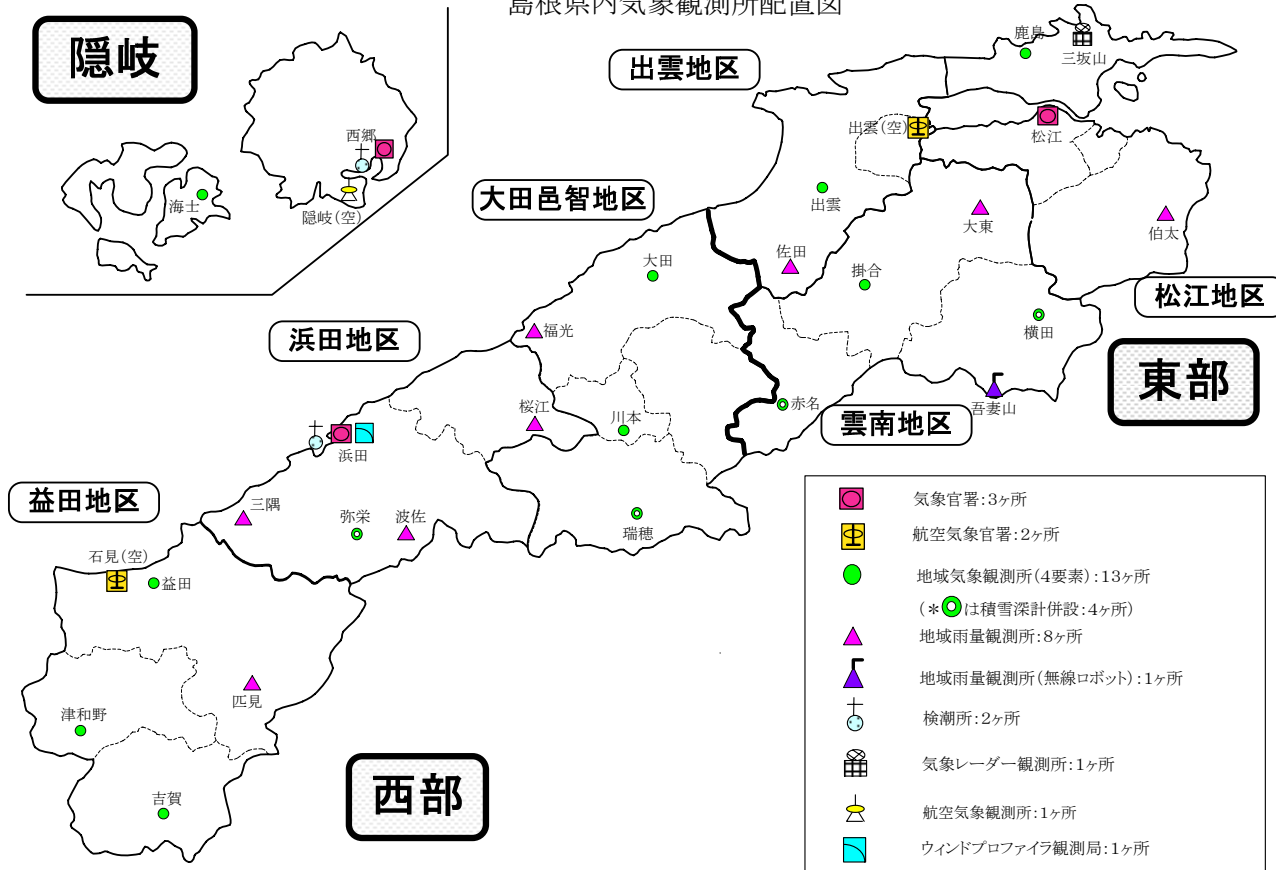
観測所名	益田								10 以上積算気温		180
日付	気温( )			風向・風速(m/s)				降水量(mm)		日照 (h)	
	平均	最高	最低	平均	最多	最大	風向	日計	1時間		
11	20.2	24.5	16.5	1.5	NNW	3	N	0	0	7.4	
12	19.1	23.7	15.9	1.4	S	2	N	0	0	1.4	
13	18.5	23.1	14.9	1.1	SSE	2	SSE	0	0	1.3	
14	18.6	23.9	13.4	1.5	SSE	5	NNE	0	0	4.3	
15	18.0	23.2	12.9	2.0	NNE	5	NNE	0	0	8.1	
16	16.1	22.2	11.3	1.5	S	3	NE	0	0	8.2	
17	17.1	23.4	11.3	1.5	S	3	N	0	0	9.2	
18	18.1	22.9	14.3	1.4	SSE	3	N	0	0	9.9	
19	18.7	23.2	15.1	2.1	WSW	5	SW	0	0	2.7	
20	15.3	17.7	10.7	3.0	WNW	5	WNW	0	0	3.6	
前半旬	18.9	23.7	14.7	1.5	SSE			0		22.5	
後半旬	17.1	21.9	12.5	1.9	SSE			0		33.6	
旬	18.0	22.8	13.6	1.7	SSE			0		56.1	
平年差/比	+0.7	+0.9	+0.6					0		111	

観測所名	津和野								10 以上積算気温		158
日付	気温( )			風向・風速(m/s)				降水量(mm)		日照 (h)	
	平均	最高	最低	平均	最多	最大	風向	日計	1時間		
11	18.4	24.1	14.4	0.7	NNE	4	NE	0	0	5.0	
12	17.3	22.5	13.8	0.5	N	3	NNE	0	0	1.7	
13	16.2	21.7	12.7	0.4	SSW	2	N	0	0	0.2	
14	16.5	23.4	11.0	0.5	N	3	N	0	0	1.5	
15	16.2	22.8	11.4	1.0	NE	3	NNW	0	0	5.1	
16	14.7	22.7	9.9	0.9	SSW	3	NNE	0	0	8.1	
17	15.0	24.0	8.8	0.9	SE	3	NNW	0	0	6.6	
18	16.5	23.5	13.2	0.8	NNE	3	NNE	0	0	7.9	
19	15.8	21.6	12.0	1.5	SSW	5	SSW	0	0	1.7	
20	11.5	17.0	5.7	1.2	S	4	SSE	0	0	2.3	
前半旬	16.9	22.9	12.7	0.6	N			0		13.5	
後半旬	14.7	21.8	9.9	1.1	SSW			0		26.6	
旬	15.8	22.3	11.3	0.8	SSW			0		40.1	
平年差/比	+0.1	+0.8	+0.3					0		99	

観測所名	吉賀								10 以上積算気温		146
日付	気温( )			風向・風速(m/s)				降水量(mm)		日照 (h)	
	平均	最高	最低	平均	最多	最大	風向	日計	1時間		
11	17.5	22.0	13.1	2.4	ENE	7	ENE	0	0	8.1	
12	16.3	20.7	12.5	1.4	NE	6	ENE	0	0	2.2	
13	15.4	20.3	11.4	0.8	NE	3	W	0	0	0.3	
14	15.3	21.0	10.2	0.9	NE	4	SW	0	0	1.4	
15	15.0	20.3	10.7	1.2	NE	4	ENE	0	0	4.4	
16	13.5	20.3	9.3	2.0	NE	5	ENE	0	0	8.4	
17	13.2	21.8	7.9	1.1	NE	5	ENE	0	0	5.3	
18	14.9	21.5	11.6	1.0	ENE	5	ENE	0	0	6.9	
19	14.3	20.3	10.7	1.0	NE	4	SW	0	0	1.7	
20	11.0	15.3	4.2	3.7	NE	10	ENE	0	0	3.1	
前半旬	15.9	20.9	11.6	1.3	NE			0		16.4	
後半旬	13.4	19.8	8.7	1.8	NE			0		25.4	
旬	14.6	20.4	10.2	1.6	NE			0		41.8	
平年差/比	//	//	//					//		//	



島根県内気象観測所配置図



19年4月1日現在

島根県地域気象観測所（アメダス）所在地一覧表

観測所	気温	降水量	日照	風向 風速	積雪	所在地	緯度	経度	海面上 の高さ
西郷	○	○	○	○		隠岐郡隠岐の島町西町大城（西郷測候所）	36°12.2'	133°20.0'	27m
西郷岬	○	○		○		隠岐郡隠岐の島町岬町字風の松（隠岐航空気象観測所）	36°10.8'	133°19.4'	92m
海士	○	○	○	○		隠岐郡海士町大字海士	36°05.8'	133°05.8'	3m
鹿島	○	○	○	○		松江市鹿島町北講武	35°31.2'	133°01.3'	5m
斐川	○	○		○		簸川郡斐川町大字沖州字反（出雲空港出張所）	35°24.8'	132°53.4'	2m
松江	○	○	○	○	○	松江市西津田（松江地方气象台）	35°27.4'	133°03.9'	17m
出雲	○	○	○	○		出雲市芦渡町	35°19.9'	132°43.8'	20m
大東		○				雲南市大東町下阿用	35°19.1'	132°57.9'	56m
伯太		○				安来市伯太町母里	35°21.0'	133°16.4'	23m
佐田		○				出雲市佐田町大呂	35°13.3'	132°43.4'	100m
大田	○	○	○	○		大田市大田町大田	35°11.5'	132°30.1'	15m
掛合	○	○	○	○		雲南市掛合町掛合	35°11.9'	132°49.0'	215m
横田	○	○	○	○	○	仁多郡奥出雲町稲原	35°10.4'	133°06.2'	369m
福光		○				大田市温泉津町福光	35°04.2'	132°19.9'	8m
赤名	○	○	○	○	○	飯石郡飯南町下赤名	35°00.1'	132°42.7'	444m
吾妻山		○				仁多郡奥出雲町大馬木	35°04.2'	133°02.2'	1012m
桜江		○				江津市桜江町川戸	34°57.4'	132°20.1'	25m
川本	○	○	○	○		邑智郡川本町川本	34°58.6'	132°29.5'	132m
浜田	○	○	○	○		浜田市大辻町（浜田測候所）	34°53.8'	132°04.2'	19m
瑞穂	○	○	○	○	○	邑智郡邑南町淀原	34°51.2'	132°31.8'	327m
三隅		○				浜田市三隅町三隅	34°47.3'	131°57.5'	11m
弥栄	○	○	○	○	○	浜田市弥栄町長安本郷	34°46.6'	132°06.5'	380m
波佐		○				浜田市金城町波佐	34°46.8'	132°11.8'	370m
高津	○	○		○		益田市内田町（石見空港出張所）	34°40.5'	131°47.4'	54m
益田	○	○	○	○		益田市あけぼの東町	34°40.6'	131°50.6'	4m
匹見		○				益田市匹見町匹見	34°34.3'	132°01.0'	259m
津和野	○	○	○	○		鹿足郡津和野町森村口	34°27.7'	131°46.2'	165m
吉賀	○	○	○	○		鹿足郡吉賀町七日市	34°23.3'	131°53.9'	250m

# 中国地方 1か月予報

(10月20日から11月19日までの天候見通し)

平成19年10月19日

広島地方气象台発表

< 予想される向こう1か月の天候 >

向こう1か月の出現の可能性が最も大きい天候と特徴のある気温、降水量等の確率は以下のとおりです。

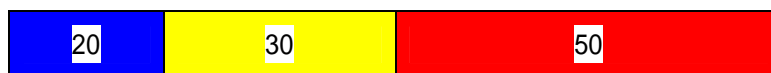
天気は数日の周期で変わるでしょう。

向こう1か月の気温は、高い確率50%です。

週別の気温は、1週目と2週目は高い確率50%、3～4週目は平年並または高い確率ともに40%です。

< 向こう1か月の気温、降水量、日照時間の各階級の確率(%) >

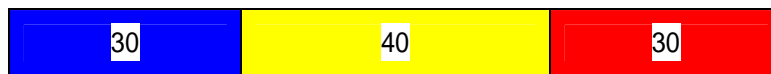
[ 気 温 ] 中国地方



[ 降 水 量 ] 中国地方

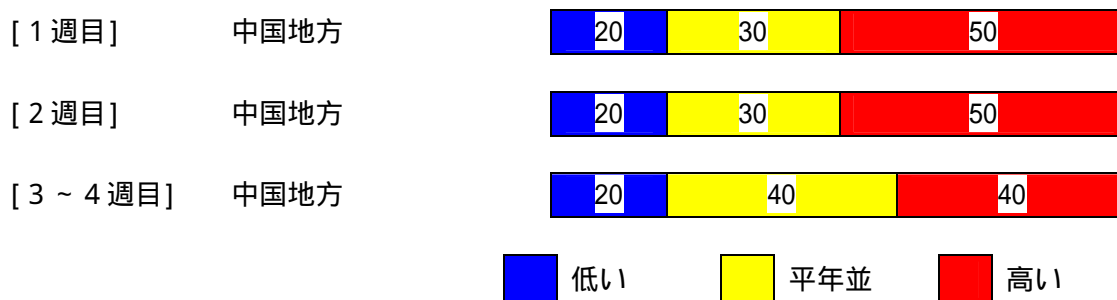


[ 日照時間 ] 中国地方



■ 低い(少ない)      ■ 平年並      ■ 高い(多い)

< 気温経過の各階級の確率 (%) >



< 予報の対象期間 >

1 か月 : 10月20日(土) ~ 11月19日(月)  
1 週目 : 10月20日(土) ~ 10月26日(金)  
2 週目 : 10月27日(土) ~ 11月 2日(金)  
3 ~ 4 週目 : 11月 3日(土) ~ 11月16日(金)

< 次回発表予定等 >

1 か月予報 : 毎週金曜日 14時30分 次回は10月26日  
3 か月予報 : 10月25日(木) 14時

<参考資料（平年並の範囲等）>

（１）30年平均値（向こう1か月の平均気温、降水量、日照時間と1週目、2週目、3～4週目の平均気温）

	気温 ( )	降水量 (mm)	日照時間 (時間)	気温( )		
				1週目	2週目	3～4週目
西郷	13.2	129.8	141.0	14.9	13.9	12.5
松江	13.3	127.5	137.4	15.1	14.0	12.5
境	13.7	143.8	136.4	15.5	14.5	12.9
米子	13.4	128.2	138.5	15.2	14.2	12.7
鳥取	13.3	151.3	129.1	15.0	14.0	12.5
浜田	14.3	106.1	142.0	15.9	15.0	13.6
津山	11.3	74.9	134.7	13.3	12.1	10.5
広島	14.5	74.9	169.2	16.5	15.3	13.7
呉	15.1	73.0	163.4	17.0	15.9	14.3
福山	13.5	62.6	166.6	15.5	14.3	12.7
岡山	14.2	63.5	162.8	16.1	15.0	13.4

なお、気温、降水量、日照時間の「平年並」の範囲は、地点ごとに幾分違いはありますが、下に示した地域平均の「平年並」の範囲を参考にして下さい。

（２）1971～2000年のデータに基づいた向こう1か月地域平均の気温、降水量、日照時間の平年差（比）の「平年並」の範囲は次のとおりです。

	気温平年差( )	降水量平年比(%)	日照時間平年比(%)
中国地方	-0.4～+0.5	74～118	94～108
山陰	-0.4～+0.5	78～120	95～107
山陽	-0.4～+0.5	63～119	93～108

（３）この予報期間の1週目、2週目、3～4週目の地域平均の気温平年差の「平年並」の範囲は次のとおりです。

	1週目	2週目	3～4週目
中国地方	-0.5～+0.6	-0.6～+0.7	-0.7～+0.6
山陰	-0.4～+0.5	-0.6～+0.6	-0.7～+0.6
山陽	-0.5～+0.6	-0.7～+0.7	-0.7～+0.6

<参考資料（利用上の注意）>

- （１）気温（降水量）等は、「低い（少ない）」「平年並」「高い（多い）」の3つの階級で予報します。  
階級の幅は、1971～2000年の30年間に於ける各階級の出現率が等分（それぞれ33%）となるように決めてあります（気候的出現率と呼びます）。
- （２）予報する確率の数値は、それぞれの階級が出現する可能性の大きさを表しています。予測資料の信頼性が大きい場合には気候的出現率から大きく隔たった10%以下や60%以上の確率を付けられませんが、特定の階級を強調できない場合には気候的出現率と同じかそれと同程度（30%、40%）の確率しか付けられません。
- （３）晴れや雨などの天気日数は、平年の日数よりも多い（少ない）場合は「平年に比べて多い（少ない）」、また平年の日数と同程度に多い（少ない）場合には「平年と同様に多い（少ない）」と表現します。なお、単に多い（少ない）と表現した場合には対象期間の2分の1より多い（少ない）ことを意味します。