

島根県農業気象速報

平成19年8月下旬

島根県
松江地方気象台

平成19年9月3日発行

気象概況 平成19年8月下旬

この期間の中頃は、高気圧に覆われて晴の天気が続いたが、前半と後半は日本海の停滞前線が南下し大雨となった。

日付	天気概況	松江	浜田	西郷
21日	暖かく湿った空気が流入	曇一時雨後晴	曇時々雨後晴	曇一時雨後晴、雷を伴う
22日	日本海の停滞前線が南下	晴時々曇一時雨	晴	曇
23日	日本海の停滞前線が南下	曇後晴	曇後晴	晴一時曇
24日	高気圧に覆われる	晴	快晴	晴後一時薄曇
25日	高気圧に覆われる	晴	晴	晴
26日	高気圧に覆われる	晴時々薄曇	晴	薄曇一時晴
27日	高気圧に覆われる	薄曇一時晴	曇時々晴	薄曇一時晴
28日	日本海の停滞前線が南下	大雨後曇、雷を伴う	曇、雷を伴う	曇一時雨
29日	中国地方に前線が停滞	雨時々曇	雨後曇、雷を伴う	大雨一時曇
30日	中国地方に前線が停滞	雨時々曇	雨時々曇、雷を伴う	雨時々曇
31日	中国地方を前線が南下	曇一時雨	曇一時晴	曇一時雨

注：日別の天気は松江地方気象台、浜田測候所及び西郷測候所での天気概況（日中06時から18時）を示す。

気象官署の観測値(8月下旬)

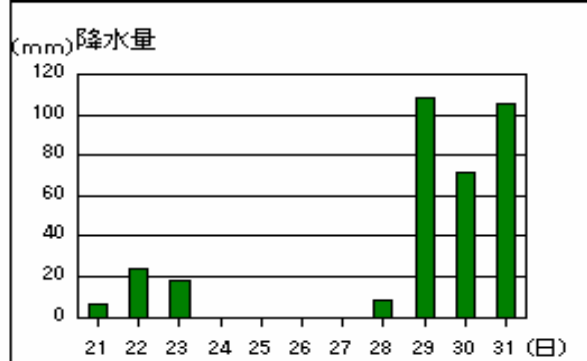
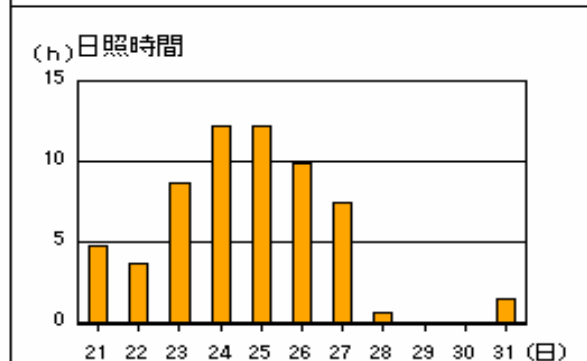
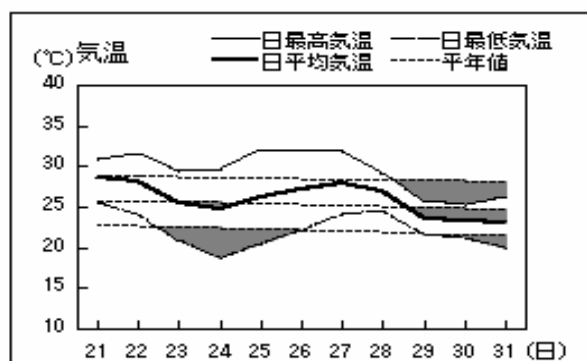
要素	気温						降水量		日照時間	
	平均		最高		最低		本年	平年	本年	平年
官署	本年	平年	本年	平年	本年	平年				
松江	27.0	25.7	31.1	30.1	23.7	22.3	171.0	67.3	70.6	64.6
浜田	27.0	25.6	30.2	29.5	23.9	22.1	150.5	64.0	73.0	69.4
西郷	25.9	25.0	29.7	28.7	22.0	21.7	340.5	58.1	60.7	68.0

平均気温は、全域「高い」。降水量は、全域「かなり多い」。日照時間は、松江「多い」、浜田・西郷「平年並」。

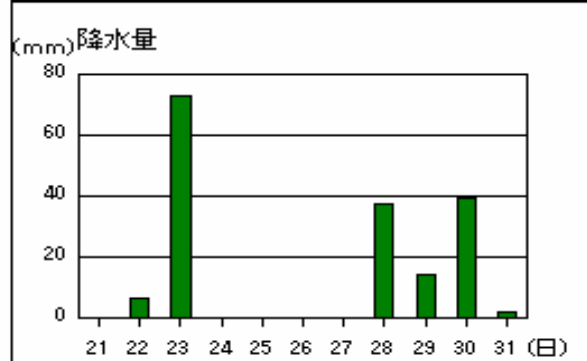
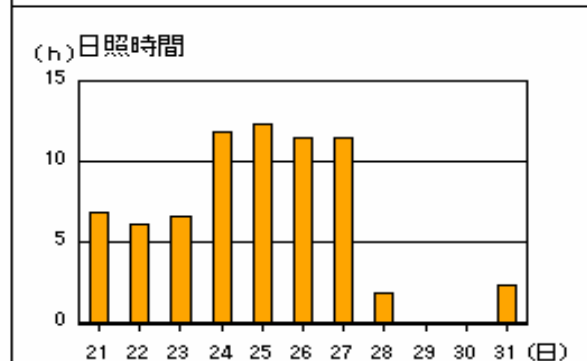
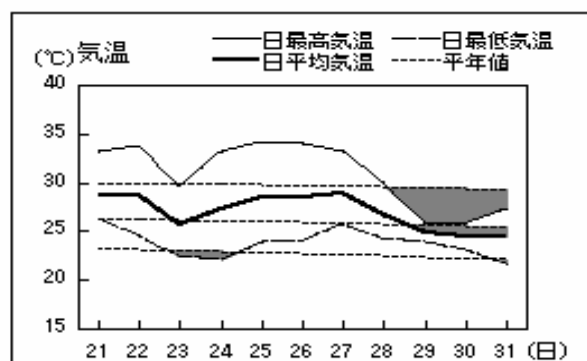
注：地上気象観測における平年の統計期間は、松江、浜田、西郷とも1971～2000年の30年間である。

アメダス 気象経過図：2007年8月21日-2007年8月31日

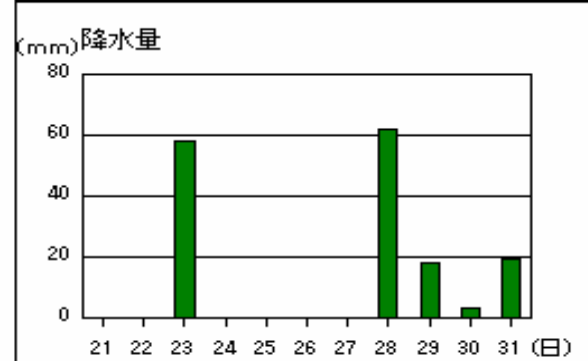
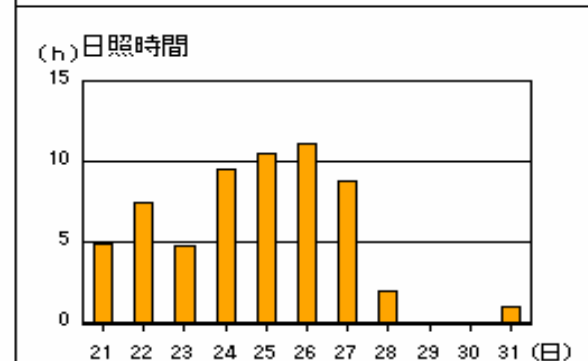
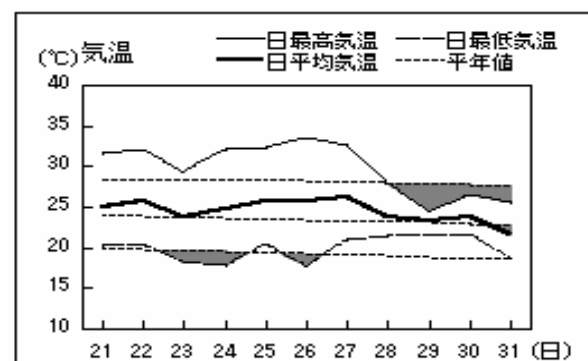
西郷



松江

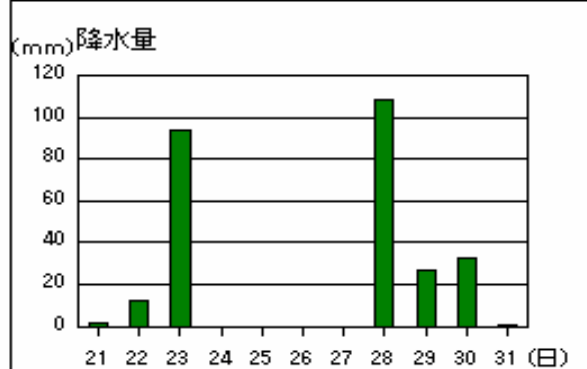
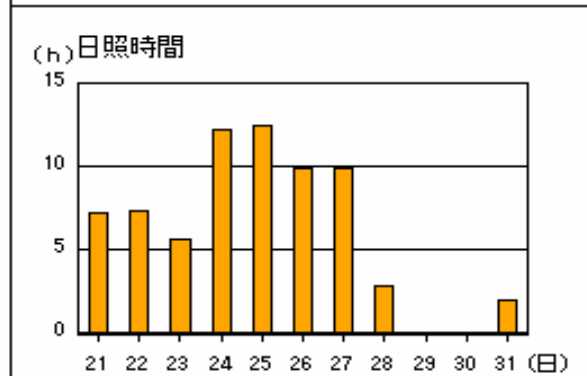
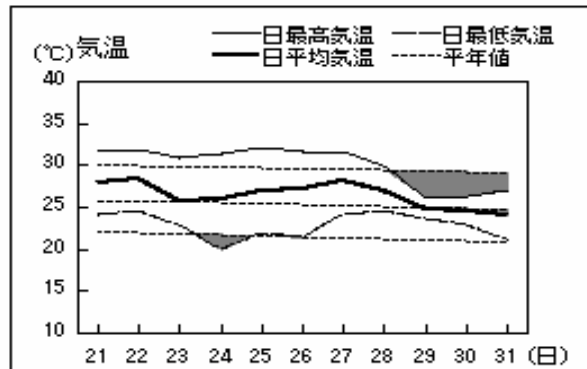


横田

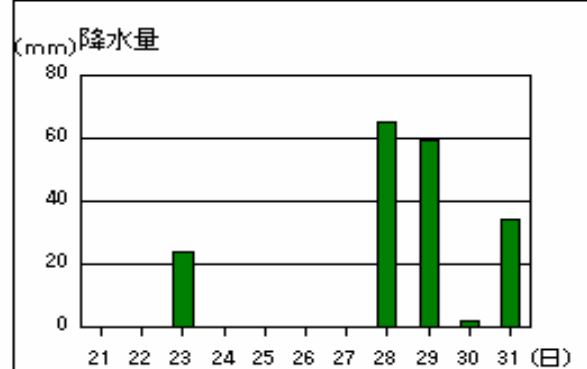
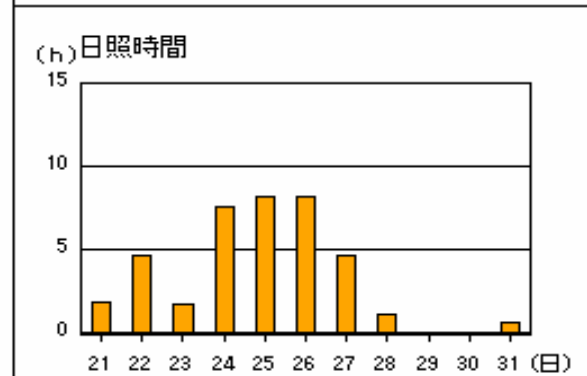
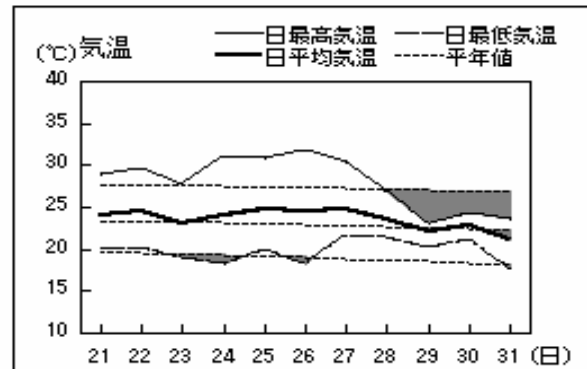


アメダス 気象経過図：2007年8月21日-2007年8月31日

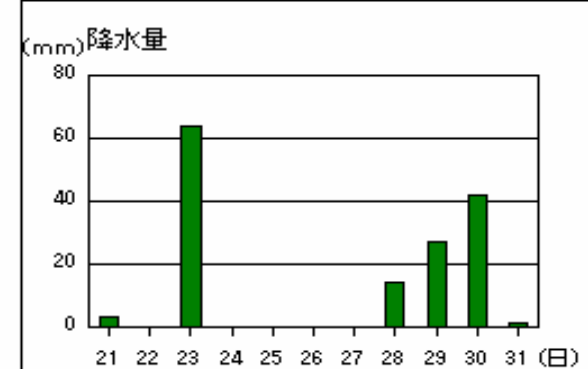
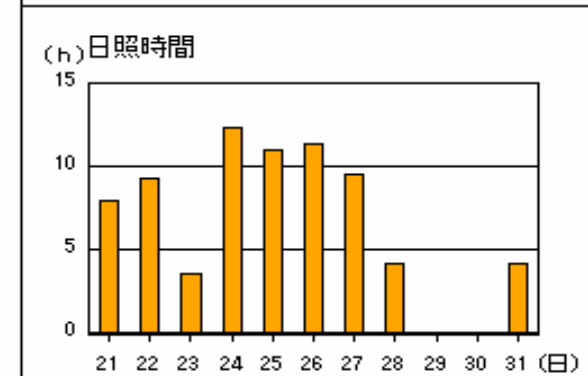
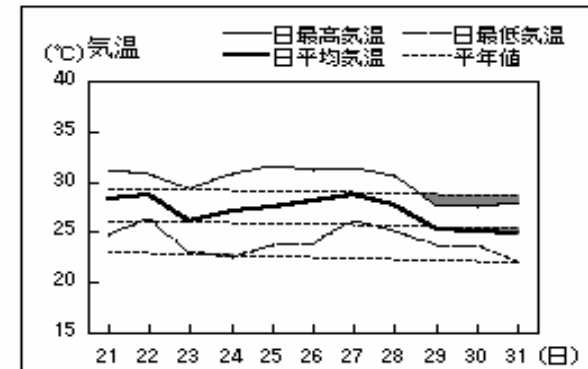
出雲



赤名

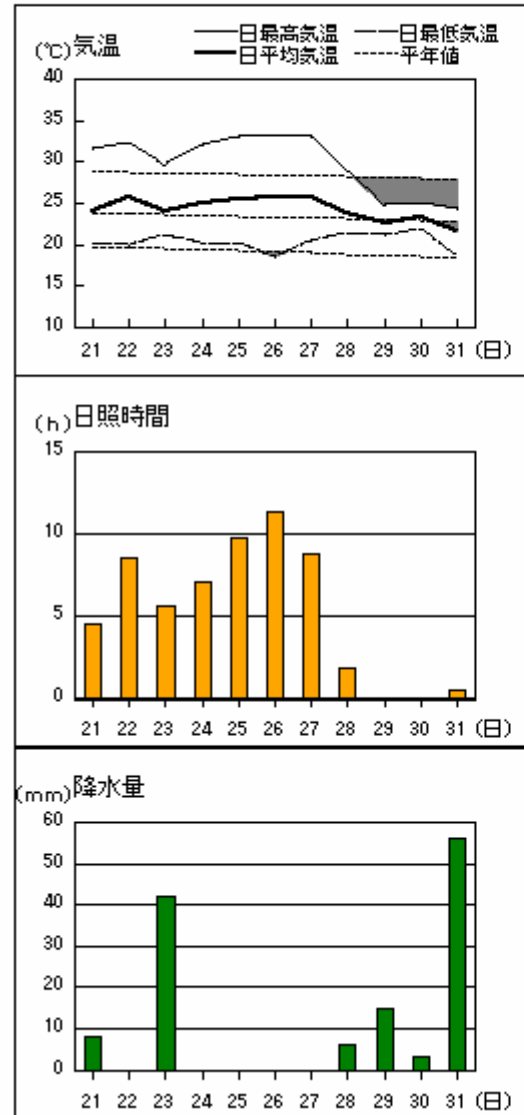


浜田

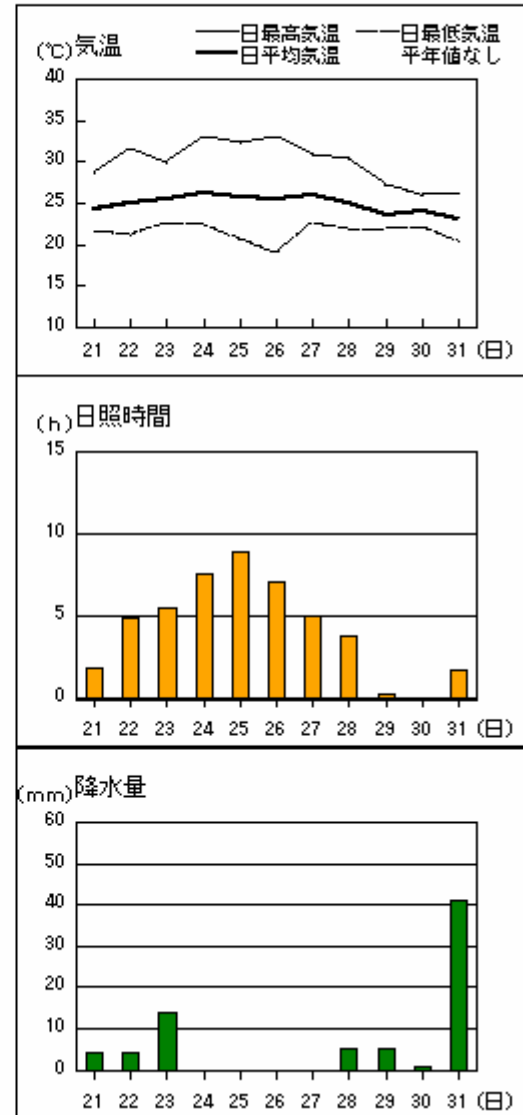


アメダス 気象経過図：2007年8月21日-2007年8月31日

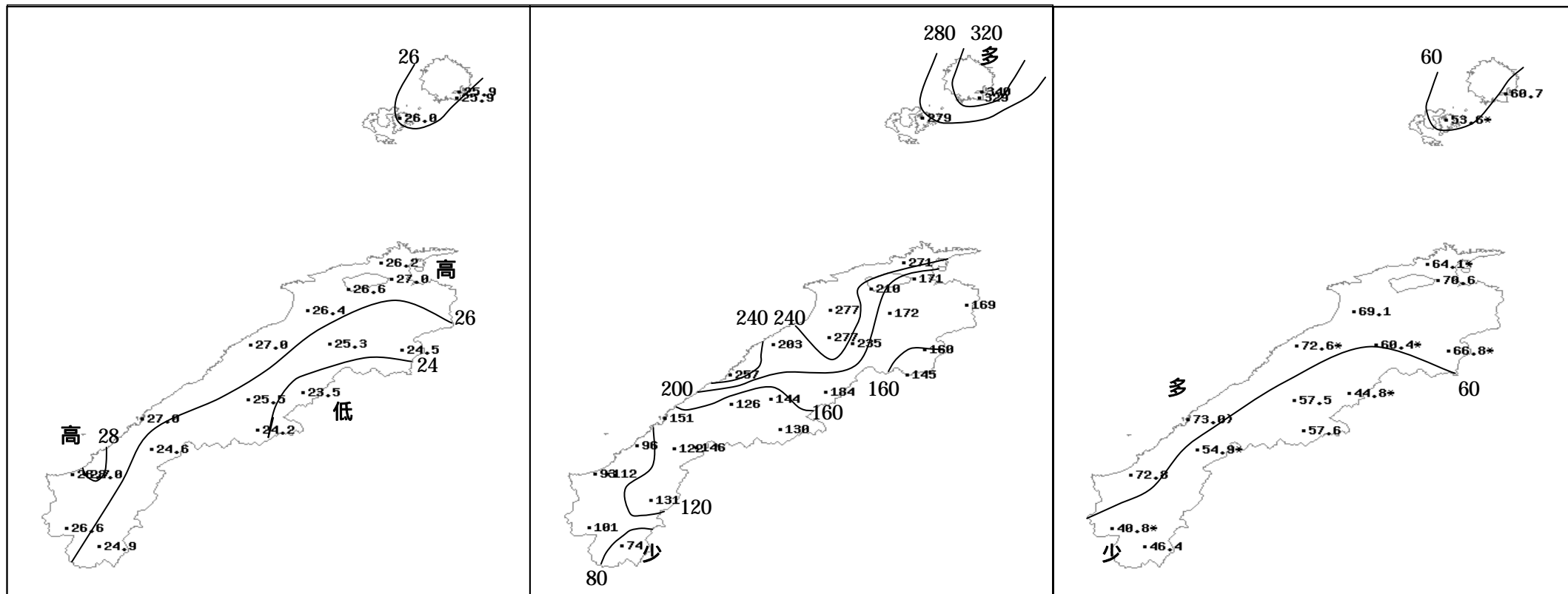
瑞穂



吉賀



2007年(平成19年)8月下旬の気象分布図



* 印の数字は太陽式日照計の観測値を回転式日照計に換算した値です。

平均気温 (°C)

降水量 (mm)

日照時間 (h)

地域気象観測旬報

2007年8月21日～31日 島根県 (68)
(1/5)

観測所名	西郷								10 以上積算気温		285
	気温()			風向・風速(m/s)				降水量(mm)		日照 (h)	
	平均	最高	最低	平均	最多	最大	風向	日計	1時間		
21	28.6	30.7	25.5	5.0	WSW	9	WSW	6	7	4.8	
22	28.2	31.5	24.0	4.1	WSW	8	W	24	19	3.7	
23	25.5	29.4	20.9	4.1	ENE	6	ENE	18	16	8.6	
24	24.7	29.7	18.7	2.7	NW	5	ENE	0	0	12.2	
25	26.3	32.1	20.4	2.3	NW	5	SW	0	0	12.1	
26	27.2	32.1	22.1	2.8	WNW	6	W	0	0	9.8	
27	27.8	31.8	23.9	2.6	WSW	7	SSW	0	0	7.4	
28	27.0	29.2	24.4	2.8	NW	5	NW	8	6	0.6	
29	23.6	25.8	21.6	3.0	WNW	7	ESE	108	36	0.0	
30	23.2	25.3	21.1	3.3	NE	9	E	71	38	0.0	
31	23.1	26.2	20.0	3.3	NNE	13	E	105	71	1.5	
前半旬	26.7	30.7	21.9	3.6	WSW			48		41.4	
後半旬	25.3	28.4	22.2	3.0	NNE			292		19.3	
旬	25.9	29.4	22.1	3.3	NW			340		60.7	
平年差/比	+0.5	+0.8	-0.1					688		87	

観測所名	西郷岬								10 以上積算気温		285
	気温()			風向・風速(m/s)				降水量(mm)		日照 (h)	
	平均	最高	最低	平均	最多	最大	風向	日計	1時間		
21	27.8	30.5	24.5	7.7	WSW	10	WSW	15	15		
22	27.5	30.2	23.6	5.8	W	10	SW	37	28		
23	25.9	28.8	23.7	5.5	ENE	8	NE	19	15		
24	26.2	28.6	23.5	3.5	E	5	E	0	0		
25	26.8	30.3	22.5	2.5	SSW	6	SSW	0	0		
26	27.6	31.1	24.9	3.6	WSW	8	SW	0	0		
27	27.5	30.4	25.1	4.1	W	7	W	0	0		
28	26.4	28.0	24.2	3.7	W	8	WSW	17	11		
29	23.5	25.4	21.4	4.5	NNE	8	NE	98	36		
30	23.1	24.7	20.8	5.3	E	11	NNE	75	28		
31	23.1	25.4	19.7	6.3	NNE	17	SW	68	49		
前半旬	26.8	29.7	23.6	5.0	WSW			71			
後半旬	25.2	27.5	22.7	4.6	NNE			258			
旬	25.9	28.5	23.1	4.8	WSW			329			
平年差/比	//	//	//					//		//	

観測所名	海士								10 以上積算気温		287
	気温()			風向・風速(m/s)				降水量(mm)		日照 (h)	
	平均	最高	最低	平均	最多	最大	風向	日計	1時間		
21	28.4	30.2	25.9	4.4	WSW	6	WSW	3	3	1.5	
22	28.1	30.5	24.3	3.4	WSW	6	WSW	15	10	0.7	
23	26.2	29.4	23.6	2.4	E	4	E	1	5	8.0	
24	25.4	30.2	20.2	1.2	E	4	E	0	0	11.9	
25	26.1	33.0	20.3	0.9	WSW	4	WSW	0	0	11.5	
26	27.7	32.1	22.0	2.3	SW	5	W	0	0	8.1	
27	27.9	32.2	23.1	2.2	WSW	4	WSW	0	0	4.8	
28	26.6	29.6	23.9	1.8	W	4	WNW	1	1	0.3	
29	23.5	24.5	22.3	1.3	ESE	5	ESE	117	38	0.0	
30	23.7	25.5	21.6	2.0	ESE	6	ENE	91	23	0.0	
31	22.9	26.3	20.0	2.6	NE	9	NNE	51	52	0.3	
前半旬	26.8	30.7	22.9	2.5	WSW			19		33.6	
後半旬	25.4	28.4	22.2	2.0	WSW			260		13.5	
旬	26.0	29.4	22.5	2.2	WSW			279		47.1	
平年差/比	+0.7	+1.0	+0.5					512		73	

観測所名	鹿島								10 以上積算気温		
	気温()			風向・風速(m/s)				降水量(mm)		日照 (h)	
	平均	最高	最低	平均	最多	最大	風向	日計	1時間		
21	27.6	31.6	24.2	3.3	SW	7			1	7.2	
22	27.4	30.5	23.9	2.6	SW	6	SW	28	16	0.7	
23	25.1	29.5	22.1	1.4	E	5	SSW	105	38	5.0	
24	26.0	31.4	20.1	0.7	N	3	NNW	0	0	11.5	
25	27.2	33.0	22.8	1.1	ENE	3	N	0	0	11.9	
26	27.5	32.2	23.2	1.3	WNW	5	W	0	0	10.1	
27	27.9	32.8	24.5	2.0	W	6	W	0	0	8.8	
28	26.6	29.4	24.6	2.0	SSW	5	SSW	12	11	0.7	
29	24.6	25.7	23.8	1.2	SSW	5	SSW	53	40	0.0	
30	24.4	26.2	23.3	1.0	ESE	4	ESE	72	31	0.0	
31	24.2	27.0	21.6	2.7	N	8	SW	1	1	1.5	
前半旬	26.7	31.2	22.6	1.8	SW			133		36.3	
後半旬	25.9	28.9	23.5	1.7	SSW			138		21.1	
旬	26.2	29.9	23.1	1.8	SSW			271		57.4	
平年差/比	+1.0	+1.0	+1.4					489		89	

平年差/比に用いる地域気象観測における平年値の統計期間は気温・降水量については1979～2000年、日照については1987～2000年です。

なお、西郷岬、斐川、高津、の平年値はありません。

) : 統計値を求める対象となる資料の一部が欠けているが、その範囲が許容の範囲内の値。

] : 統計値を求める対象となる資料が、許容する範囲内の資料数を満たさず、十分な信頼を保障できない値である。

x : 統計値を求める対象となる資料が、参考値もしくは欠測により全く統計値を求めることができない。

地域気象観測旬報

2007年8月21日～31日 島根県 (68)
(2/5)

観測所名	斐川								10 以上積算気温		292
	気温()			風向・風速(m/s)				降水量(mm)		日照 (h)	
	平均	最高	最低	平均	最多	最大	風向	日計	1時間		
21	28.1	31.8	24.7	5.0	WSW	12	WSW	2	3		
22	28.6	31.8	24.2	6.8	WSW	11	WSW	5	5		
23	25.5	29.5	22.4	3.6	E	8	E	59	35		
24	26.4	32.2	20.7	3.1	SSE	5	NNE	0	0		
25	27.6	33.5	22.4	1.9	W	4	WNW	0	0		
26	27.8	33.4	22.8	3.6	S	6	WSW	0	0		
27	28.2	32.4	24.4	4.4	W	8	W	0	0		
28	26.3	29.5	24.6	3.0	S	8	NNW	69	24		
29	24.8	26.3	23.3	2.3	SSW	5	SW	21	15		
30	24.6	26.2	23.0	2.9	E	8	SSW	53	42		
31	24.3	27.2	21.6	5.4	NE	10	NE	1	1		
前半旬	27.2	31.8	22.9	4.1	WSW			66			
後半旬	26.0	29.2	23.3	3.6	S			144			
旬	26.6	30.3	23.1	3.8	WSW			210			
平年差/比	//	//	//					//		//	

観測所名	松江								10 以上積算気温		297
	気温()			風向・風速(m/s)				降水量(mm)		日照 (h)	
	平均	最高	最低	平均	最多	最大	風向	日計	1時間		
21	28.8	33.1	26.2	5.4	WSW	12	W	0	1	6.8	
22	28.8	33.7	24.5	6.0	WSW	10	W	6	3	6.1	
23	25.7	29.8	22.4	3.0	E	5	ENE	73	28	6.6	
24	27.2	33.2	22.0	2.2	ESE	4	E	0	0	11.8	
25	28.6	34.2	23.8	1.8	W	4	NNW	0	0	12.3	
26	28.5	34.0	24.0	2.6	W	6	WSW	0	0	11.4	
27	29.0	33.1	25.6	3.6	WSW	9	W	0	0	11.4	
28	26.7	29.9	24.3	2.9	WSW	7	NW	37	18	1.9	
29	24.8	25.9	23.9	1.7	WSW	4	WSW	14	7	0.0	
30	24.5	25.8	23.1	2.8	E	5	E	39	24	0.0	
31	24.5	27.3	21.7	4.0	NE	8	WSW	2	2	2.3	
前半旬	27.8	32.8	23.8	3.7	WSW			79		43.6	
後半旬	26.3	29.3	23.8	2.9	WSW			92		27.0	
旬	27.0	30.9	23.8	3.3	WSW			171		70.6	
平年差/比	+1.0	+1.0	+1.0					291		104	

観測所名	出雲								10 以上積算気温		291
	気温()			風向・風速(m/s)				降水量(mm)		日照 (h)	
	平均	最高	最低	平均	最多	最大	風向	日計	1時間		
21	28.0	31.8	24.1	2.2	WSW	6	WSW	2	2	7.2	
22	28.5	31.7	24.6	3.3	WSW	6	WSW	12	12	7.3	
23	25.6	30.8	22.7	1.8	E	5	ENE	94	56	5.6	
24	26.0	31.4	20.0	1.4	E	3	WSW	0	0	12.1	
25	26.9	32.1	21.8	1.0	WSW	3	WSW	0	0	12.4	
26	27.2	31.6	21.3	1.3	W	4	WSW	0	0	9.8	
27	28.2	31.6	24.1	1.8	WSW	4	WSW	0	0	9.9	
28	26.9	29.8	24.4	1.6	SW	5	SW	108	65	2.8	
29	24.8	26.1	23.6	0.9	SW	3	ENE	27	17	0.0	
30	24.5	26.2	22.8	2.0	ENE	5	S	33	28	0.0	
31	24.1	26.9	21.1	3.2	ENE	5	ENE	1	1	2.0	
前半旬	27.0	31.6	22.6	1.9	WSW			108		44.6	
後半旬	26.0	28.7	22.9	1.8	SW			169		24.5	
旬	26.4	30.0	22.8	1.9	WSW			277		69.1	
平年差/比	+1.0	+0.3	+1.4					488		97	

観測所名	大田								10 以上積算気温		297
	気温()			風向・風速(m/s)				降水量(mm)		日照 (h)	
	平均	最高	最低	平均	最多	最大	風向	日計	1時間		
21	28.3	33.1	25.2	2.6	SSE	6	SW	0	0	7.4	
22	28.8	33.0	23.9	2.7	WSW	5	WSW	64	34	6.7	
23	26.3	31.3	22.6	1.5	N	3	N	44	46	6.0	
24	27.2	33.3	21.2	1.6	ESE	3	SSW	0	0	11.5	
25	28.3	34.3	23.6	1.8	SE	3	W	0	0	11.7	
26	28.2	33.9	23.0	1.9	SE	3	WSW	0	0	9.5	
27	28.4	33.2	24.6	2.3	SE	5	WSW	0	0	8.1	
28	27.0	31.1	25.0	1.6	SE	5	WSW	55	17	1.6	
29	24.7	26.3	23.3	1.5	SSE	3	SSE	13	4	0.0	
30	25.0	27.1	23.4	1.2	SSE	5	SSE	24	13	0.0	
31	24.7	28.2	21.9	2.3	NNE	6	ENE	3	3	3.2	
前半旬	27.8	33.0	23.3	2.0	SE			108		43.3	
後半旬	26.3	30.0	23.5	1.8	SE			95		22.4	
旬	27.0	31.3	23.4	1.9	SE			203		65.7	
平年差/比	+1.0	+0.8	+1.2					363		100	

地域気象観測旬報

2007年8月21日～31日 島根県 (68)
(3/5)

観測所名	掛合								10 以上積算気温		279
	気温()			風向・風速(m/s)				降水量(mm)		日照 (h)	
	平均	最高	最低	平均	最多	最大	風向	日計	1時間		
21	27.9	32.2	23.4	2.3	SSE	4	SSE	0	0	4.7	
22	27.7	32.7	23.1	2.4	SSE	4	NNW	19	10	6.1	
23	24.5	29.4	20.4	1.2	NNW	6	N	50	21	4.8	
24	25.1	31.7	18.5	0.9	N	4	NNW	0	0	9.6	
25	26.1	32.7	21.5	0.7	NNW	3	NNW	0	0	10.4	
26	25.9	32.9	19.5	1.0	NNW	3	NNW	0	0	9.6	
27	26.8	31.9	21.9	1.2	SSE	4	NNW	0	0	7.3	
28	25.0	28.2	23.3	1.3	SSE	3	SE	108	46	0.8	
29	23.4	24.9	22.1	1.3	SSE	3	SE	31	26	0.0	
30	24.0	26.8	22.1	0.7	S	3	S	9	7	0.0	
31	22.2	24.7	19.8	1.3	NNW	4	SSE	18	10	0.4	
前半旬	26.3	31.7	21.4	1.5	SSE			69		35.6	
後半旬	24.6	28.2	21.5	1.1	SSE			166		18.1	
旬	25.3	29.8	21.4	1.3	SSE			235		53.7	
平年差/比	+1.2	+0.9	+1.5					376		104	

観測所名	横田								10 以上積算気温		269
	気温()			風向・風速(m/s)				降水量(mm)		日照 (h)	
	平均	最高	最低	平均	最多	最大	風向	日計	1時間		
21	25.1	31.5	20.1	1.2	W	5	SW	0	0	4.9	
22	25.8	32.0	20.5	1.6	WNW	5	SW	0	1	7.4	
23	23.7	29.4	18.2	0.9	ENE	4	WSW	58	29	4.8	
24	24.8	32.1	17.8	0.7	NW	3	NNE	0	0	9.5	
25	25.6	32.3	20.3	0.5	NNW	3	ENE	0	0	10.5	
26	25.6	33.6	17.8	0.6	WNW	3	WNW	0	0	11.1	
27	26.1	32.4	20.9	1.0	WNW	4	WNW	0	0	8.8	
28	23.8	27.8	21.4	0.7	NW	3	W	62	36	2.0	
29	23.2	24.6	21.6	0.0	ENE	1	N	18	7	0.0	
30	23.8	26.4	21.6	0.8	S	3	SSE	3	3	0.0	
31	21.5	25.4	18.6	1.4	NE	3	NNE	19	8	1.0	
前半旬	25.0	31.5	19.4	1.0	W			58		37.1	
後半旬	24.0	28.4	20.3	0.8	WNW			102		22.9	
旬	24.5	29.8	19.9	0.9	WNW			160		60.0	
平年差/比	+1.0	+1.5	+0.6					292		110	

観測所名	赤名								10 以上積算気温		259
	気温()			風向・風速(m/s)				降水量(mm)		日照 (h)	
	平均	最高	最低	平均	最多	最大	風向	日計	1時間		
21	24.0	28.8	20.2	0.7	SE	2	ESE	0	0	1.9	
22	24.6	29.5	20.1	0.7	N	2	N	0	0	4.6	
23	23.0	27.6	18.9	0.5	NW	2	NW	24	16	1.7	
24	23.9	31.1	18.1	0.5	ESE	3	SE	0	0	7.6	
25	24.7	30.7	19.9	0.7	NNW	2	SSE	0	0	8.1	
26	24.6	31.7	18.3	0.5	NNE	2	N	0	0	8.2	
27	24.7	30.3	21.6	0.4	N	2	NNW	0	0	4.6	
28	23.5	27.0	21.3	0.5	SSE	2	SE	65	38	1.1	
29	22.0	23.1	20.1	0.3	SSW	3	NNW	59	46	0.0	
30	22.7	24.2	21.1	0.2	SE	2	SE	2	1	0.0	
31	21.0	23.5	17.8	1.6	NNW	3	N	34	16	0.6	
前半旬	24.0	29.5	19.4	0.6	ESE			24		23.9	
後半旬	23.1	26.6	20.0	0.6	N			160		14.5	
旬	23.5	28.0	19.8	0.6	N			184		38.4	
平年差/比	+0.6	+0.6	+0.7					273		78	

観測所名	川本								10 以上積算気温		281
	気温()			風向・風速(m/s)				降水量(mm)		日照 (h)	
	平均	最高	最低	平均	最多	最大	風向	日計	1時間		
21	26.4	32.2	22.6	1.2	SW	5	SW	0	0	5.8	
22	26.8	31.6	22.4	1.3	WSW	4	SW	0	0	6.1	
23	25.2	30.2	22.6	1.0	N	3	NNE	36	21	4.9	
24	26.2	32.5	21.2	0.9	N	3	NNE	0	0	11.0	
25	26.6	32.8	22.3	0.6	WSW	2	WSW	0	0	9.4	
26	26.5	33.0	21.5	0.6	WSW	2	WSW	0	0	9.7	
27	26.8	31.9	23.2	0.9	WSW	3	WSW	0	0	7.0	
28	25.0	29.4	23.3	0.8	WSW	4	N	60	35	1.4	
29	24.0	25.4	22.4	0.4	NNE	3	SW	20	6	0.0	
30	24.0	26.1	22.3	0.8	NE	2	SW	5	2	0.0	
31	23.2	26.5	19.9	1.0	NNE	3	N	23	16	2.2	
前半旬	26.2	31.9	22.2	1.0	WSW			36		37.2	
後半旬	24.9	28.7	22.1	0.8	WSW			108		20.3	
旬	25.5	30.1	22.2	0.9	WSW			144		57.5	
平年差/比	+0.8	+0.5	+1.3					235		95	

地域気象観測旬報

2007年8月21日～31日 島根県 (68)
(4/5)

観測所名	浜田								10 以上積算気温		297
日付	気温()			風向・風速(m/s)				降水量(mm)		日照 (h)	
	平均	最高	最低	平均	最多	最大	風向	日計	1時間		
21	28.4	31.1	24.7	6.1	SSW	11	SW	3	2	7.9	
22	28.8	30.8	26.2	5.3	SW	8	SW	0	0	9.2	
23	26.1	29.4	23.0	2.5	ENE)	7]	SW	64	23	3.5]	
24	27.0	30.7	22.5	2.4	NE	5	N	0	0	12.3	
25	27.5	31.5	23.7	2.3	ENE	4	SW	0	0	11.0	
26	28.0	31.1	23.8	3.1	ENE	5	SW	0	0	11.3	
27	28.7	31.4	26.0	4.0	SW	7	SW	0	0	9.5	
28	27.7	30.6	25.1	4.2	SSW	9	SW	14	8	4.1	
29	25.3	27.7	23.6	2.0	SSW	6	SW	27	15	0.0	
30	25.1	27.4	23.6	2.5	ENE	13	SW	42	26	0.0	
31	24.8	27.8	22.0	4.7	NE	8	NE	1	18	4.2	
前半旬	27.6	30.7	24.0	3.7	SW)			67		43.9)	
後半旬	26.6	29.3	24.0	3.4	SSW			84		29.1	
旬	27.0	30.0	24.0	3.6	SW)			151		73.0)	
平年差/比	+1.1	+0.9	+1.4					249		102	

観測所名	瑞穂								10 以上積算気温		266
日付	気温()			風向・風速(m/s)				降水量(mm)		日照 (h)	
	平均	最高	最低	平均	最多	最大	風向	日計	1時間		
21	24.0	31.5	20.2	0.9	W	6	W	8	9	4.5	
22	25.7	32.2	20.0	1.3	W	5	W	0	0	8.5	
23	23.9	29.5	21.0	0.9	W	2	WNW	42	33	5.6	
24	24.9	32.0	20.2	0.6	ENE	3	NE	0	0	7.0	
25	25.4	32.9	20.2	0.8	W	3	WNW	0	0	9.7	
26	25.6	33.3	18.4	0.7	WNW	3	WNW	0	0	11.3	
27	25.6	32.9	20.4	1.0	WNW	4	W	0	0	8.7	
28	23.8	28.9	21.4	0.7	W	3	ENE	6	6	1.8	
29	22.6	24.7	21.2	0.2	E	2	ENE	15	5	0.0	
30	23.4	25.0	21.9	0.8	ESE	4	S	3	1	0.0	
31	21.5	24.3	18.6	0.9	W	2	N	56	21	0.5	
前半旬	24.8	31.6	20.3	0.9	W			50		35.3	
後半旬	23.8	28.2	20.3	0.7	W			80		22.3	
旬	24.2	29.7	20.3	0.8	W			130		57.6	
平年差/比	+0.8	+1.2	+1.2					202		91	

観測所名	弥栄								10 以上積算気温		271
日付	気温()			風向・風速(m/s)				降水量(mm)		日照 (h)	
	平均	最高	最低	平均	最多	最大	風向	日計	1時間		
21	26.2	30.5	22.6	2.0	S	3	SSE	0	1	4.5	
22	26.5	30.7	24.2	1.9	S	4	W	1	1	4.7	
23	23.9	28.3	19.6	1.0	N	4	NNE	41	26	3.9	
24	24.6	31.4	18.3	1.3	N	4	NNE	0	0	10.0	
25	24.8	30.5	19.4	1.1	NNE	4	N	0	0	7.0	
26	25.2	32.2	18.6	1.0	WSW	3	NW	0	0	8.8	
27	26.1	30.8	22.2	1.1	W	3	W	0	0	4.9	
28	25.2	29.6	22.9	1.6	SSE	3	WNW	8	8	1.8	
29	23.4	25.9	22.2	0.6	S	3	S	12	4	0.0	
30	23.2	25.2	21.9	0.6	S	4	S	28	22	0.0	
31	21.7	24.7	19.0	2.1	NNE	6	NNE	32	22	2.7	
前半旬	25.2	30.3	20.8	1.5	S			42		30.1	
後半旬	24.1	28.1	21.1	1.2	S			80		18.2	
旬	24.6	29.1	21.0	1.3	S			122		48.3	
平年差/比	+1.5	+1.6	+2.1					163		94	

観測所名	高津								10 以上積算気温		294
日付	気温()			風向・風速(m/s)				降水量(mm)		日照 (h)	
	平均	最高	最低	平均	最多	最大	風向	日計	1時間		
21	27.7	32.1	25.0	3.3	S	7	WSW	2	3		
22	28.1	32.6	24.5	3.6	S	7	WNW	0	0		
23	26.1	29.1	23.9	2.5)	S)	4]	SSE	15	10		
24	27.0	30.2	23.5	2.8	SSE	4	S	0	0		
25	27.3	31.0	23.9	2.9	SSE	5	NW	0	0		
26	27.4	31.3	23.3	3.5	S	5	WNW	0	0		
27	27.5	31.1	24.9	3.1)	S)	5]	WNW	24	15		
28	27.4	31.7	25.0	3.3)	S)	7]	WNW	11	12		
29	25.9	28.9	24.3	1.7	S	3	S	10	6		
30	24.9	26.2	24.0	2.6	SSE	5	SW	22	16		
31	24.7	27.5	21.2	3.3	NNE	7	NNE	9	4		
前半旬	27.2	31.0	24.2	3.0	S)			17			
後半旬	26.3	29.5	23.8	2.9	S)			76			
旬	26.7	30.2	24.0	3.0	S)			93			
平年差/比	//	//	//					//		//	

地域気象観測旬報

2007年8月21日～31日 島根県 (68)
(5/5)

観測所名	益田								10 以上積算気温		308
日付	気温()			風向・風速(m/s)				降水量(mm)		日照 (h)	
	平均	最高	最低	平均	最多	最大	風向	日計	1時間		
21	29.5	33.3	26.6	2.3	SSW	4	SW	4	4	6.1	
22	29.8	33.9	26.4	2.2	S	4	WNW	0	0	6.9	
23	27.4	30.8	24.9	1.7	S	3	N	20	10	5.7	
24	28.2	32.1	23.6	1.4	SSE	3	N	0	0	11.9	
25	28.5	32.6	24.2	1.4	SSE	3	NNW	0	0	11.3	
26	28.7	33.0	24.4	1.7	NW	3	NNW	0	0	10.4	
27	28.8	33.3	25.7	1.7	WNW	3	WNW	11	6	8.2	
28	28.5	33.6	25.6	1.9	SE	4	N	28	26	6.8	
29	26.8	30.1	25.2	1.1	SSE	2	SSE	6	3	0.0	
30	25.6	27.6	24.6	1.2	ESE	2	S	25	20	0.0	
31	25.7	29.1	22.5	2.2	NNE	5	NNE	18	12	5.5	
前半旬	28.7	32.5	25.1	1.8	S			24		41.9	
後半旬	27.4	31.1	24.7	1.6	SSE			88		30.9	
旬	28.0	31.8	24.9	1.7	SSE			112		72.8	
平年差/比	+1.6	+1.4	+2.3					205		100	

観測所名	津和野								10 以上積算気温		293
日付	気温()			風向・風速(m/s)				降水量(mm)		日照 (h)	
	平均	最高	最低	平均	最多	最大	風向	日計	1時間		
21	27.1	31.8	24.5	2.1	SW	4	SSW	3	3	1.9	
22	28.2	34.4	23.5	1.3	S	3	SW	0	0	3.1	
23	26.5	31.8	23.8	1.1	N	3	N	32	23	2.6	
24	27.7	34.7	22.6	1.0	NNE	3	SSW	0	0	8.3	
25	27.5	34.8	22.3	1.0	NNE	3	N	0	0	6.9	
26	27.4	35.5	21.3	0.9	NNW	3	ENE	0	0	4.7	
27	28.5	35.3	24.5	1.0	ENE	4	ENE	0	0	4.5	
28	26.7	32.8	23.7	0.7	SSW	4	S	5	4	1.8	
29	25.3	28.7	23.6	0.4	SSW	2	SW	0	1	0.0	
30	24.3	26.7	23.3	0.5	SW	4	SW	5	2	0.0	
31	23.7	27.7	21.1	1.1	NNE	3	NNW	56	31	0.7	
前半旬	27.4	33.5	23.3	1.3	S			35		22.8	
後半旬	26.0	31.1	22.9	0.8	SSW			66		11.7	
旬	26.6	32.2	23.1	1.0	SSW			101		34.5	
平年差/比	+1.4	+1.9	+1.9					140		72	

観測所名	吉賀								10 以上積算気温		274
日付	気温()			風向・風速(m/s)				降水量(mm)		日照 (h)	
	平均	最高	最低	平均	最多	最大	風向	日計	1時間		
21	24.2	28.6	21.7	0.6	NNE	3	SSW	4	3	1.8	
22	25.0	31.6	21.0	1.2	NE	4	NNE	4	4	4.9	
23	25.4	29.8	22.6	1.5	ENE	4	ENE	14	9	5.5	
24	26.3	32.9	22.3	1.0	NE	3	WSW	0	0	7.5	
25	25.8	32.3	20.7	1.1	NE	4	ENE	0	0	8.9	
26	25.5	32.9	18.9	1.5	NE	5	ENE	0	0	7.0	
27	26.0	30.8	22.6	1.5	NE	5	ENE	0	0	5.0	
28	25.1	30.3	21.9	1.5	NE	6	NE	5	6	3.8	
29	23.6	27.1	21.8	0.7	NE	3	WSW	5	4	0.3	
30	23.9	25.9	22.2	1.3	SW	4	WSW	1	1	0.0	
31	23.0	26.1	20.5	2.2	ENE	6	ENE	41	30	1.7	
前半旬	25.3	31.0	21.7	1.1	NE			22		28.6	
後半旬	24.5	28.9	21.3	1.5	NE			52		17.8	
旬	24.9	29.8	21.5	1.3	NE			74		46.4	
平年差/比	//	//	//					//		//	

地域気象観測月報(集計値)

島根県 (68)

2007年8月

1/2頁

観測所名	西郷	西郷岬	海士	鹿島	斐川	松江	出雲	大田	掛合	横田	赤名	川本	浜田	瑞穂	弥栄	
気	平均	27.0	26.8	27.3	27.3	27.9	28.3	27.5	28.2	26.5	25.8	24.6)	26.7	27.8	25.1	25.7
	平年差	1.2	//	1.5	1.7	//	1.9	1.7	1.7	2	1.8	1.2	1.6	1.6	1.2	2.1
	最高	34.6	33.1	34.8	35.8	36.7	36.9	35.9	36.2	34.8	34.2	32.7)	34.4	35.6	34.8	34.1
	起日	16	16	14	14	14	14	14	15	14	16	15	16	14	16	9
	最低	18.6	19.7	19.3	20.1	19.9	21.0	19.1	20.5	18.5	17.2	17.8)	18.0	20.7	17.0	16.4
	起日	1	31	1	24	1	1	1	1	24	1	31	1	1	1	1
	最高平均	31.1	30.1	31.3	31.8	32.6	32.8	32.1	33.3	31.8	31.4	29.4)	32.0	31.5	31.1	30.7
	最高平年差	2.1	//	2.4	2.5	//	2.5	2.0	2.4	2.4	2.6	1.4	1.9	2.0	2.0	2.7
	最低平均	23.0	24.1	23.3	23.4	23.8	24.4	23.0	24.2	21.9	21.0	20.7)	22.7	24.1	20.6	21.1
	最低平年差	0.3	//	0.8	1.2	//	1.1	1.1	1.5	1.4	1.2	1.1	1.4	1.1	1.0	1.7
	積算気温	838	832	848	847	865	876	854	874	822	800	737)	828	863	779	796
	平均0 未満日数	0	0	0	0	0	0	0	0	0	0	0)	0	0	0	0
	平均25 以上日数	27	28	28	28	28	28	28	29	27	23	13)	26	30	18	23
	最高0 未満日数	0	0	0	0	0	0	0	0	0	0	0)	0	0	0	0
	最高25 以上日数	31	30	30	31	31	31	31	31	29	30	28)	31	31	29	29
最高30 以上日数	23	19	25	26	26	26	27	28	25	25	15)	26	26	24	24	
最高35 以上日数	0	0	0	1	5	4	4	7	0	0	0)	0	1	0	0	
最低0 未満日数	0	0	0	0	0	0	0	0	0	0	0)	0	0	0	0	
最低25 以上日数	3	11	5	2	5	12	2	10	1	1	0)	2	9	0	0	
日照	月計	251.0		209.1	229.1		253.1	255.2	244.2	203.9	218.5	159.7)	219.7	260.0)	216.0	199.0
	平年比	123		113	125		130	123	133	147	147	124)	130	124	126	139
	0.1時間未満日数	3		3	3		3	2	3	3	3)	3	3	3	3	3
風向・風速	平均風速	2.9	4.0	2.1	1.9	3.6	3.1	1.9	2.0	1.5	1.1	1.0)	1.3	3.2	1.3	1.5
	最大風速	13	17	9	10	15	13	10	6	6	7	8)	7	17)	8	6
	風向	E	SW	NNE	SW	ESE	WSW	WSW	ENE	N	E	SE)	SW	SW	E	NNE
	起日	31	31	31	3	2	3	3	31	23	3	3)	3	3	3	31
	最多風向	NW	WSW	WSW	E	S	W	WSW	SE	SSE	SW	SE)	S	ENE)	E	S
	10m/s以上日数	3	7	0	1	5	5	1	0	0	0	0)	0	4)	0	0
	15m/s以上日数	0	1	0	0	1	0	0	0	0	0	0)	0	1)	0	0
	20m/s以上日数	0	0	0	0	0	0	0	0	0	0	0)	0	0)	0	0
30m/s以上日数	0	0	0	0	0	0	0	0	0	0	0)	0	0)	0	0	
降水量	月計	359	346	322	312	240	205	325	266	277	179	240)	193	202	195	232
	平年比	291	//	260	263	//	160	256	210	175	125	138)	120	143	118	125
	最大日降水量	108	98	117	105	69	73	108	64	108	62	65)	60	64	56	103
	起日	29	29	29	23	28	23	28	22	28	28	28)	28	23	31	3
	最大1時間降水量	71	49	52	40	42	28	65	46	46	36	46)	35	26	33	26
	起日 時分	31 01:40	31 01:40	31 00:40	29 04:40	30 05:30	23 04:10	28 08:10	23 00:30	28 09:20	28 09:50	29 20:50	28 11:10	30 23:20	23 02:10	23 01:40
	1mm以上日数	10	10	10	9	10	9	9	8	8	8	9)	8	8	9	10
	10mm以上日数	6	8	6	7	5	6	6	6	7	5	5)	5	5	5	5
	30mm以上日数	3	4	3	3	3	3	4	4	4	2	4)	3	3	3	3
	50mm以上日数	3	3	3	3	3	1	2	3	2	2	2)	1	2	1	1
70mm以上日数	3	2	2	2	0	1	2	0	1	0	0)	0	0	0	1	
100mm以上日数	2	0	1	1	0	0	1	0	1	0	0)	0	0	0	1	

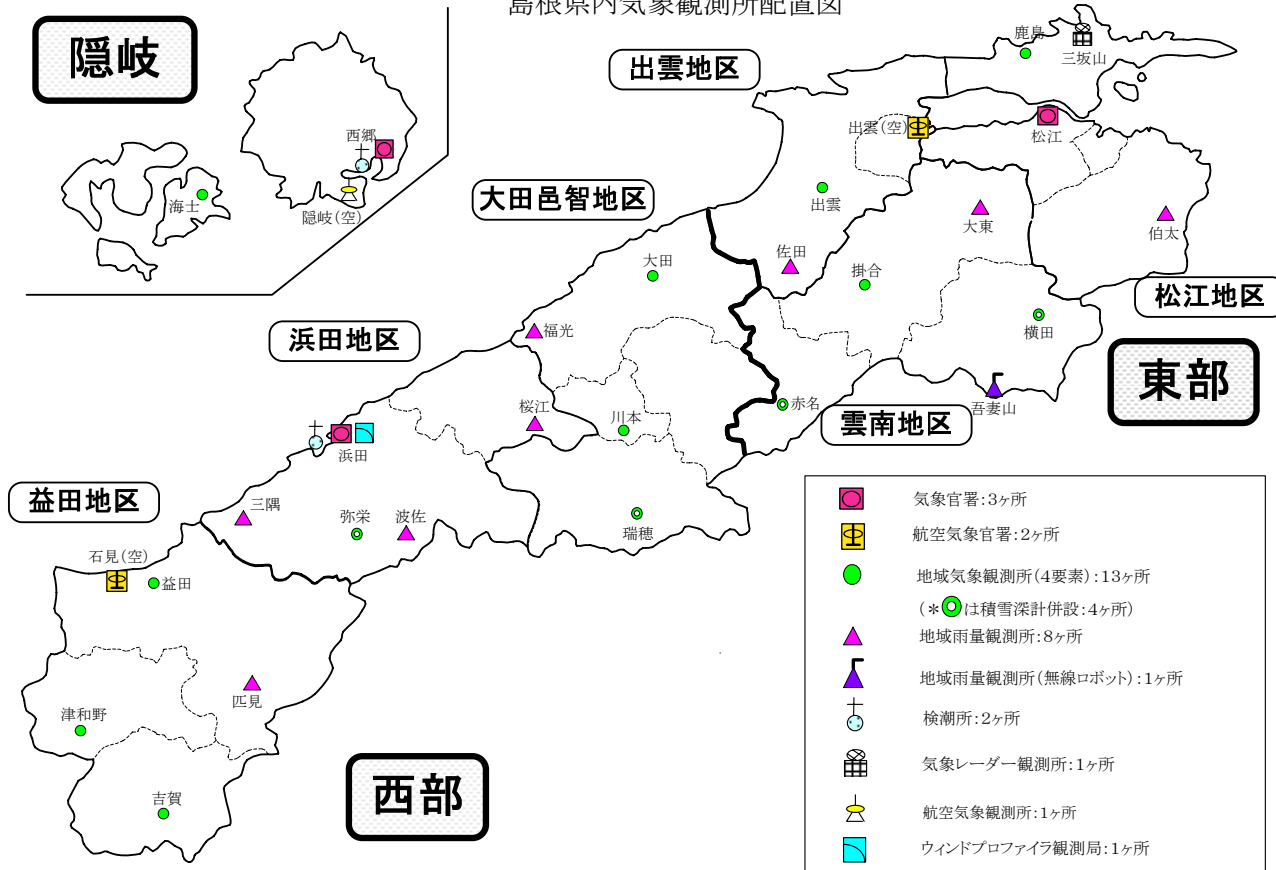
地域気象観測月報(集計値)

島根県 (68)

2007年8月
2/2頁

観測所名	高津	益田	津和野	吉賀		
気	平均	27.8	29.0	27.7	25.7	
	平年差	//	2.2	2	//	
	最高	34.7	36.8	36.8	34.9	
	起日	14	14	16	18	
	最低	20.0	21.1	19.4	18.5	
	起日	1	1	1	1	
	最高平均	31.8	33.5	33.2	30.6	
	最高平年差	//	2.7	2.3	//	
	最低平均	24.3	25.1	23.7	22.1	
	最低平年差	//	2.1	2.0	//	
	積算気温	860	900	857	795	
	温	平均0 未満日数	0	0	0	0
		平均25 以上日数	29	31	29	25
		最高0 未満日数	0	0	0	0
最高25 以上日数		31	31	31	31	
最高30 以上日数		26	28	27	21	
最高35 以上日数		0	8	7	0	
最低0 未満日数		0	0	0	0	
最低25 以上日数		7	15	6	3	
日照	月計		255.7	165.1	163.3	
	平年比		122	127	//	
	0.1時間未満日数		3	4	2	
風向・風速	平均風速	3.7	2.0	1.9	1.9	
	最大風速	12)	7	7	8	
	風向	W	SSW	SSW	WSW	
	起日	3	14	14	13	
	最多風向	S)	S	SSW	W	
	10m/s以上日数	4)	0	0	0	
	15m/s以上日数	0)	0	0	0	
	20m/s以上日数	0)	0	0	0	
30m/s以上日数	0)	0	0	0		
降水量	月計	163	175	185	293	
	平年比	//	132	102	//	
	最大日降水量	70	63	72	91	
	起日	3	3	3	3	
	最大1時間降水量	16)	26	31	52	
	起日 時分	30 23:30	28 15:30	31 01:00	19 19:10	
	1mm以上日数	8	8	7	11	
	10mm以上日数	6	6	4	6	
	30mm以上日数	1	1	3	4	
	50mm以上日数	1	1	2	2	
	70mm以上日数	1	0	1	1	
100mm以上日数	0	0	0	0		

島根県内気象観測所配置図



19年4月1日現在

島根県地域気象観測所（アメダス）所在地一覧表

観測所	気温	降水量	日照	風向 風速	積雪	所在地	緯度	経度	海面上 の高さ
西郷	○	○	○	○		隠岐郡隠岐の島町西町大城（西郷測候所）	36°12.2'	133°20.0'	27m
西郷岬	○	○		○		隠岐郡隠岐の島町岬町字風の松（隠岐航空気象観測所）	36°10.8'	133°19.4'	92m
海士	○	○	○	○		隠岐郡海士町大字海士	36°05.8'	133°05.8'	3m
鹿島	○	○	○	○		松江市鹿島町北講武	35°31.2'	133°01.3'	5m
斐川	○	○		○		簸川郡斐川町大字沖州字反（出雲空港出張所）	35°24.8'	132°53.4'	2m
松江	○	○	○	○	○	松江市西津田（松江地方气象台）	35°27.4'	133°03.9'	17m
出雲	○	○	○	○		出雲市芦渡町	35°19.9'	132°43.8'	20m
大東		○				雲南市大東町下阿用	35°19.1'	132°57.9'	56m
伯太		○				安来市伯太町母里	35°21.0'	133°16.4'	23m
佐田		○				出雲市佐田町大呂	35°13.3'	132°43.4'	100m
大田	○	○	○	○		大田市大田町大田	35°11.5'	132°30.1'	15m
掛合	○	○	○	○		雲南市掛合町掛合	35°11.9'	132°49.0'	215m
横田	○	○	○	○	○	仁多郡奥出雲町稲原	35°10.4'	133°06.2'	369m
福光		○				大田市温泉津町福光	35°04.2'	132°19.9'	8m
赤名	○	○	○	○	○	飯石郡飯南町下赤名	35°00.1'	132°42.7'	444m
吾妻山		○				仁多郡奥出雲町大馬木	35°04.2'	133°02.2'	1012m
桜江		○				江津市桜江町川戸	34°57.4'	132°20.1'	25m
川本	○	○	○	○		邑智郡川本町川本	34°58.6'	132°29.5'	132m
浜田	○	○	○	○		浜田市大辻町（浜田測候所）	34°53.8'	132°04.2'	19m
瑞穂	○	○	○	○	○	邑智郡邑南町淀原	34°51.2'	132°31.8'	327m
三隅		○				浜田市三隅町三隅	34°47.3'	131°57.5'	11m
弥栄	○	○	○	○	○	浜田市弥栄町長安本郷	34°46.6'	132°06.5'	380m
波佐		○				浜田市金城町波佐	34°46.8'	132°11.8'	370m
高津	○	○		○		益田市内田町（石見空港出張所）	34°40.5'	131°47.4'	54m
益田	○	○	○	○		益田市あけぼの東町	34°40.6'	131°50.6'	4m
匹見		○				益田市匹見町匹見	34°34.3'	132°01.0'	259m
津和野	○	○	○	○		鹿足郡津和野町森村口	34°27.7'	131°46.2'	165m
吉賀	○	○	○	○		鹿足郡吉賀町七日市	34°23.3'	131°53.9'	250m

中国地方 1 か月予報

(9 月 1 日から 9 月 3 0 日までの天候見通し)

平成 1 9 年 8 月 3 1 日
広島地方気象台発表

< 予想される向こう 1 か月の天候 >

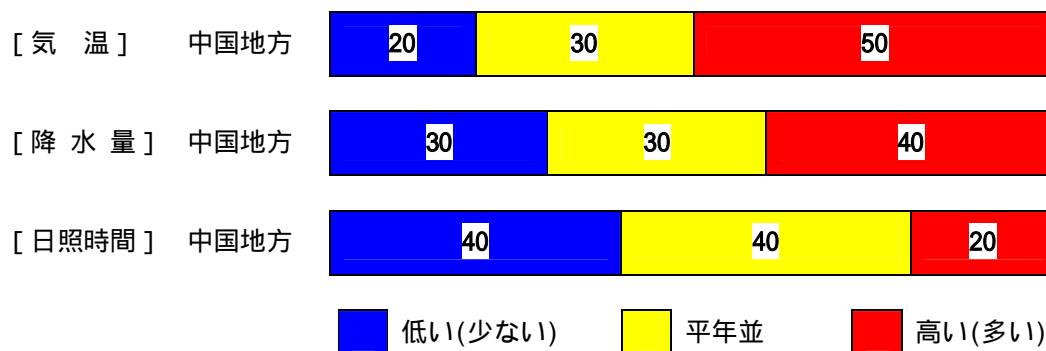
向こう 1 か月の出現の可能性が最も大きい天候と特徴のある気温、降水量等の確率は以下のとおりです。

天気は数日の周期で変わりますが、一時天気のぐずつく時期があるでしょう。

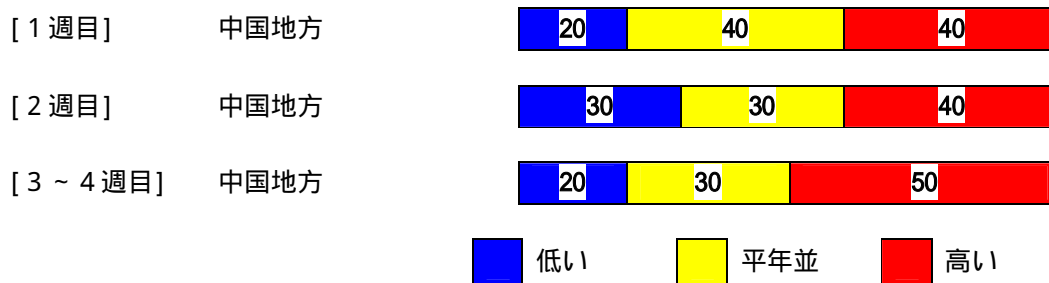
向こう 1 か月の気温は、高い確率 5 0 % です。日照時間は、平年並または少ない確率ともに 4 0 % です。

週別の気温は、1 週目は平年並または高い確率とともに 4 0 % です。3 ~ 4 週目は高い確率 5 0 % です。

< 向こう 1 か月の気温、降水量、日照時間の各階級の確率 (%) >



< 気温経過の各階級の確率 (%) >



< 予報の対象期間 >

1 か月 : 9月 1日(土) ~ 9月30日(日)
1 週目 : 9月 1日(土) ~ 9月 7日(金)
2 週目 : 9月 8日(土) ~ 9月14日(金)
3 ~ 4 週目 : 9月15日(土) ~ 9月28日(金)

< 次回発表予定等 >

1 か月予報 : 毎週金曜日 14時30分 次回は9月7日
3 か月予報 : 9月25日(火) 14時
寒候期予報 : 9月25日(火) 14時

<参考資料（平年並の範囲等）>

（１）30年平均値（向こう1か月の平均気温、降水量、日照時間と1週目、2週目、3～4週目の平均気温）

	気温 ()	降水量 (mm)	日照時間 (時間)	気温()		
				1週目	2週目	3～4週目
西郷	21.6	211.6	156.3	23.6	22.3	20.5
松江	22.1	202.2	147.4	24.3	22.9	21.0
境	22.5	217.5	150.0	24.7	23.3	21.4
米子	22.1	221.1	150.8	24.4	22.9	21.0
鳥取	22.1	235.4	140.8	24.5	22.9	20.9
浜田	22.2	194.7	159.1	24.3	23.0	21.2
津山	21.3	208.6	141.4	23.7	22.2	20.1
広島	23.9	180.3	154.9	26.1	24.7	22.8
呉	23.7	175.3	154.2	25.7	24.5	22.7
福山	23.0	159.2	158.9	25.4	23.9	21.9
岡山	23.7	160.2	153.3	26.1	24.6	22.5

なお、気温、降水量、日照時間の「平年並」の範囲は、地点ごとに幾分違いはありますが、下に示した地域平均の「平年並」の範囲を参考にして下さい。

（２）1971～2000年のデータに基づいた向こう1か月地域平均の気温、降水量、日照時間の平年差(比)の「平年並」の範囲は次のとおりです。

	気温平年差()	降水量平年比(%)	日照時間平年比(%)
中国地方	-0.6～+0.4	75～113	93～108
山陰	-0.5～+0.4	72～124	94～106
山陽	-0.5～+0.5	80～107	96～106

（３）この予報期間の1週目、2週目、3～4週目の地域平均の気温平年差の「平年並」の範囲は次のとおりです。

	1週目	2週目	3～4週目
中国地方	-0.6～+0.7	-0.7～+0.6	-0.6～+0.5
山陰	-0.7～+0.7	-0.7～+0.6	-0.5～+0.4
山陽	-0.5～+0.6	-0.7～+0.7	-0.7～+0.6

<参考資料（利用上の注意）>

- （１）気温（降水量）等は、「低い（少ない）」「平年並」「高い（多い）」の3つの階級で予報します。階級の幅は、1971～2000年の30年間における各階級の出現率が等分（それぞれ33%）となるように決めてあります（気候的出現率と呼びます）。
- （２）予報する確率の数値は、それぞれの階級が出現する可能性の大きさを表しています。予測資料の信頼性が大きい場合には気候的出現率から大きく隔たった10%以下や60%以上の確率を付けられますが、特定の階級を強調できない場合には気候的出現率と同じかそれと同程度（30%、40%）の確率しか付けられません。
- （３）晴れや雨などの天気日数は、平年の日数よりも多い（少ない）場合は「平年に比べて多い（少ない）」、また平年の日数と同程度に多い（少ない）場合には「平年と同様に多い（少ない）」と表現します。なお、単に多い（少ない）と表現した場合には対象期間の2分の1より多い（少ない）ことを意味します。