

# 島根県農業気象速報

平成19年7月下旬

島根県  
松江地方気象台

平成19年8月1日発行

## 気象概況 平成19年7月下旬

この期間は、初め梅雨前線の影響で雨となった。23日には梅雨明けとなったが、湿った気流が入りやすく、雲が広がる日が多かった。

日付	天気概況	松江	浜田	西郷
21日	梅雨前線が中国地方を北上	曇	曇一時霧雨、霧を伴う	曇
22日	梅雨前線が中国地方に停滞	曇時々雨	曇時々雨一時霧雨	曇
23日	高気圧に覆われ、梅雨が明ける	晴	晴一時曇	晴一時曇
24日	高気圧に覆われる	晴	晴	曇時々晴
25日	高気圧に覆われる	曇後晴	晴	曇
26日	高気圧に覆われる	曇後晴	曇後晴	晴一時曇
27日	高気圧に覆われる	快晴	晴	晴一時曇
28日	高気圧に覆われる	晴	晴一時曇	晴
29日	高気圧に覆われる	曇時々晴	曇時々晴	曇一時晴
30日	上空の寒気の影響を受ける	曇後晴	晴一時大雨、雷を伴う	晴一時雨、雷を伴う
31日	高気圧に覆われる	快晴	快晴	晴

注：日別の天気は松江地方气象台、浜田測候所及び西郷測候所での天気概況（日中06時から18時）を示す。

### 気象官署の観測値(7月下旬)

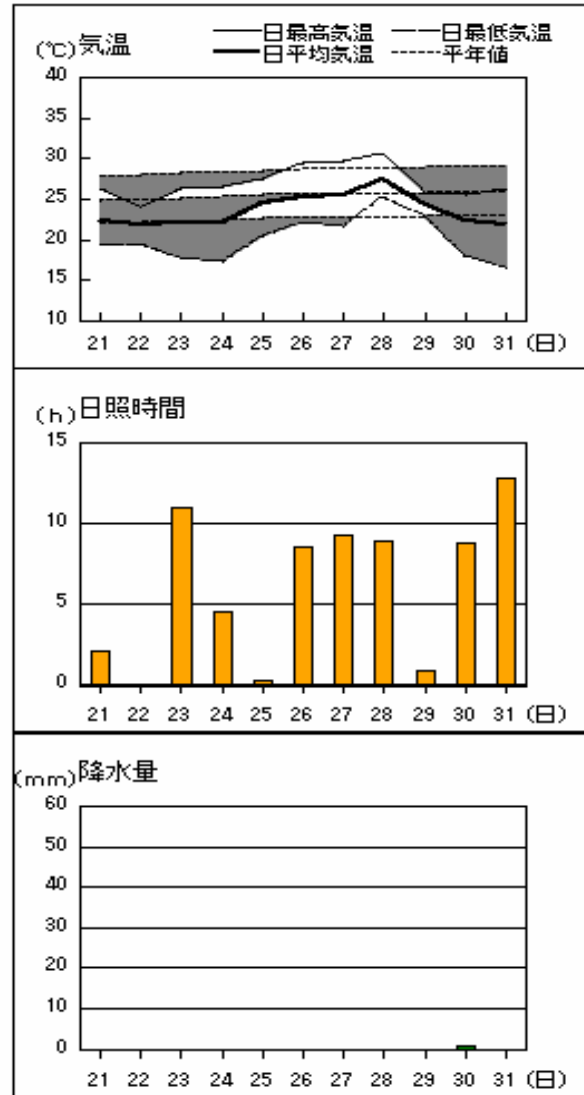
要素	気温						降水量		日照時間	
	平均		最高		最低					
官署	本年	平年	本年	平年	本年	平年	本年	平年	本年	平年
松江	24.8	26.8	28.9	31.2	21.4	23.3	5.0	55.7	82.6	79.2
浜田	24.9	26.5	27.9	30.2	21.8	23.2	43.0	55.2	81.8	80.5
西郷	23.6	25.7	27.3	29.4	20.0	22.5	1.0	34.7	66.9	80.6

平均気温は、全域「低い」。降水量は、松江・西郷「少ない」、浜田「平年並」。日照時間は、松江・浜田「平年並」、西郷「少ない」。

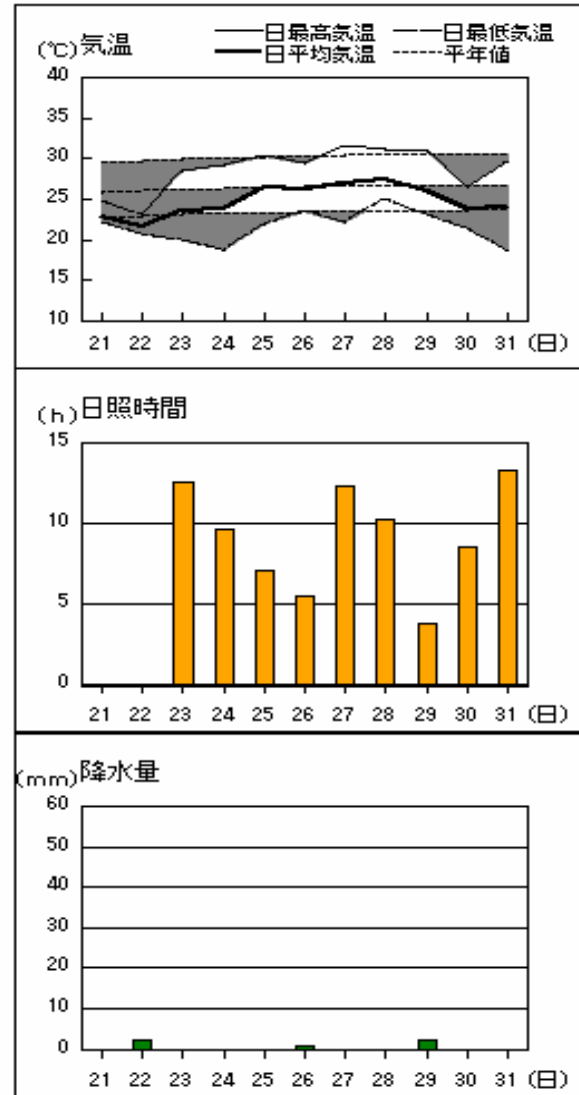
注：地上気象観測における平年の統計期間は、松江、浜田、西郷とも1971～2000年の30年間である。

アメダス 気象経過図：2007年7月21日-2007年7月31日

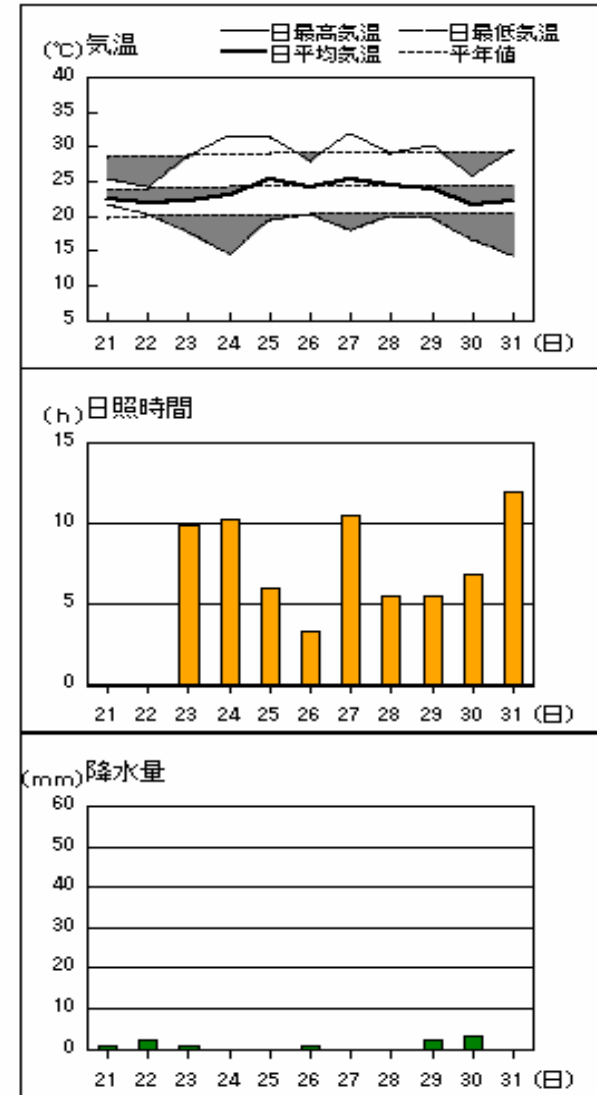
西郷



松江

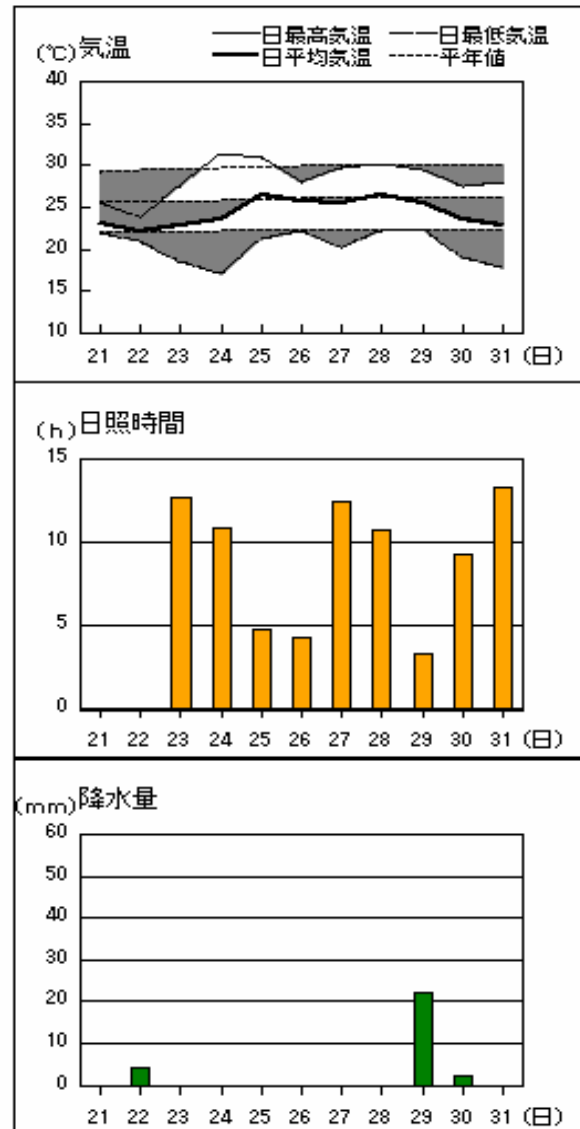


横田

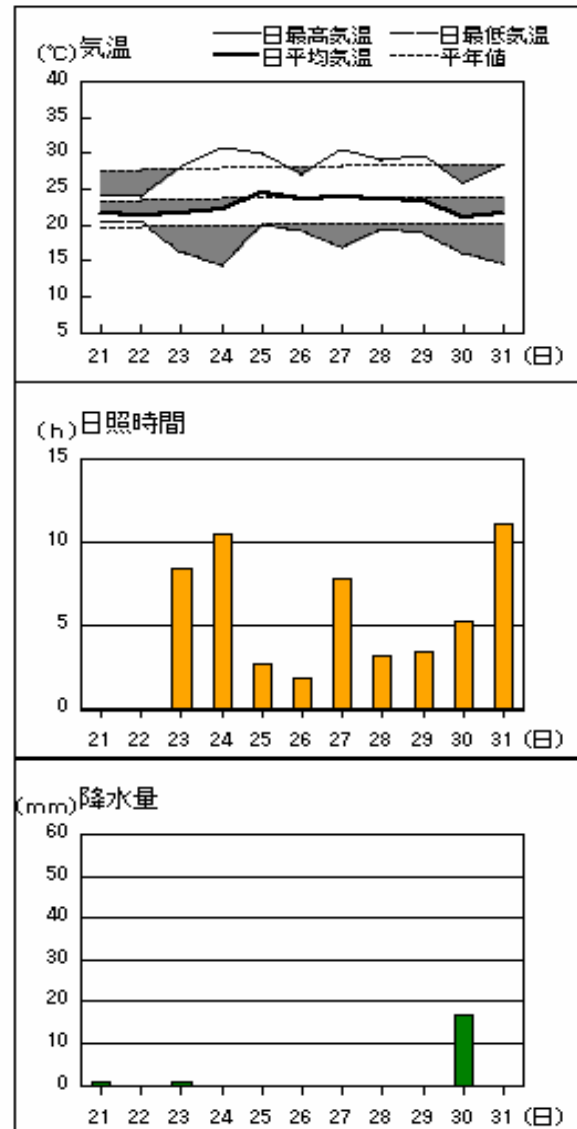


アメダス 気象経過図：2007年7月21日-2007年7月31日

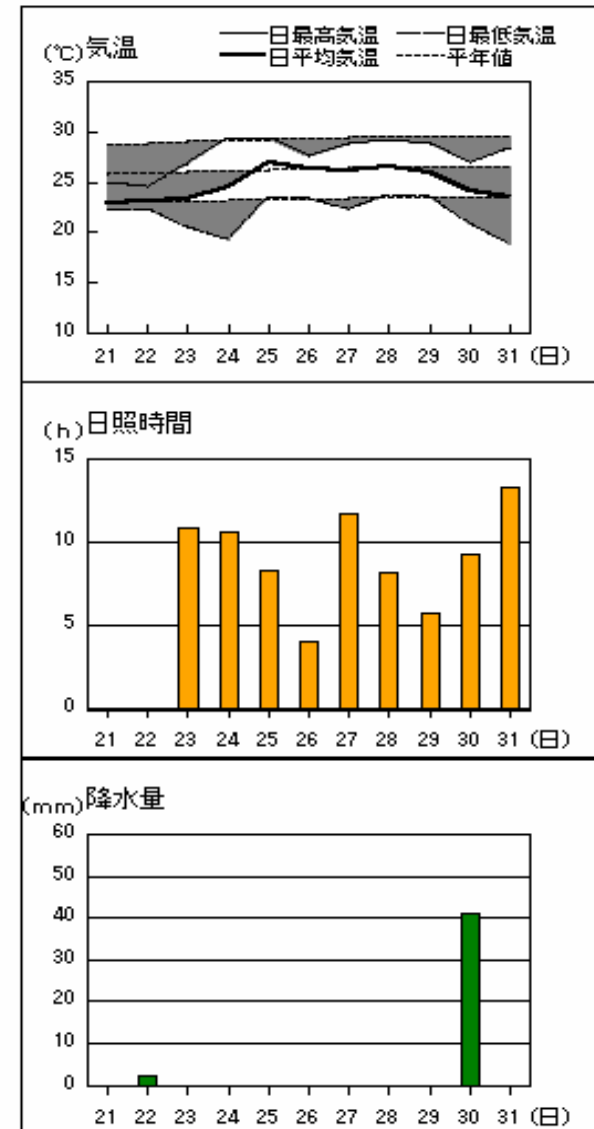
出雲



赤名

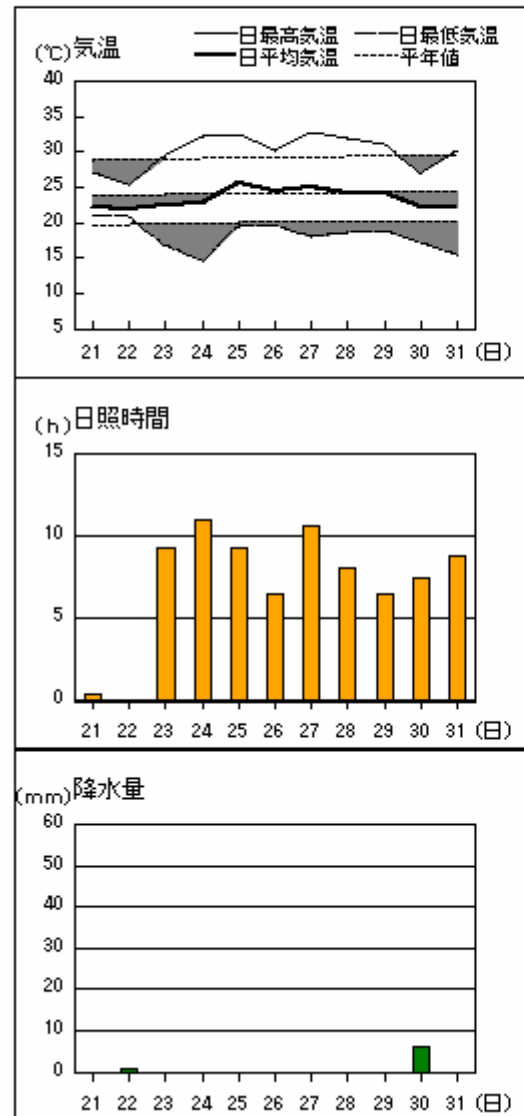


浜田

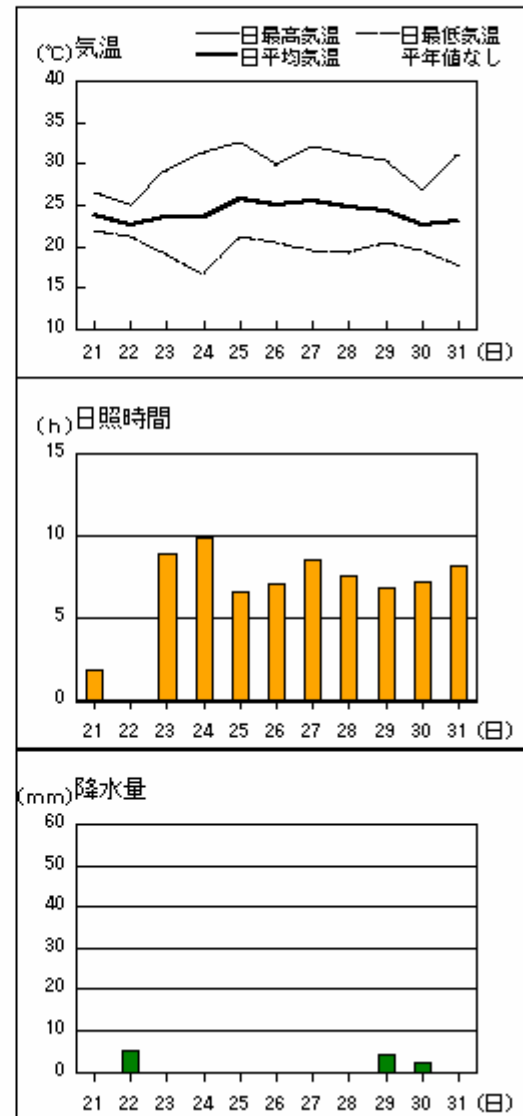


アメダス 気象経過図：2007年7月21日-2007年7月31日

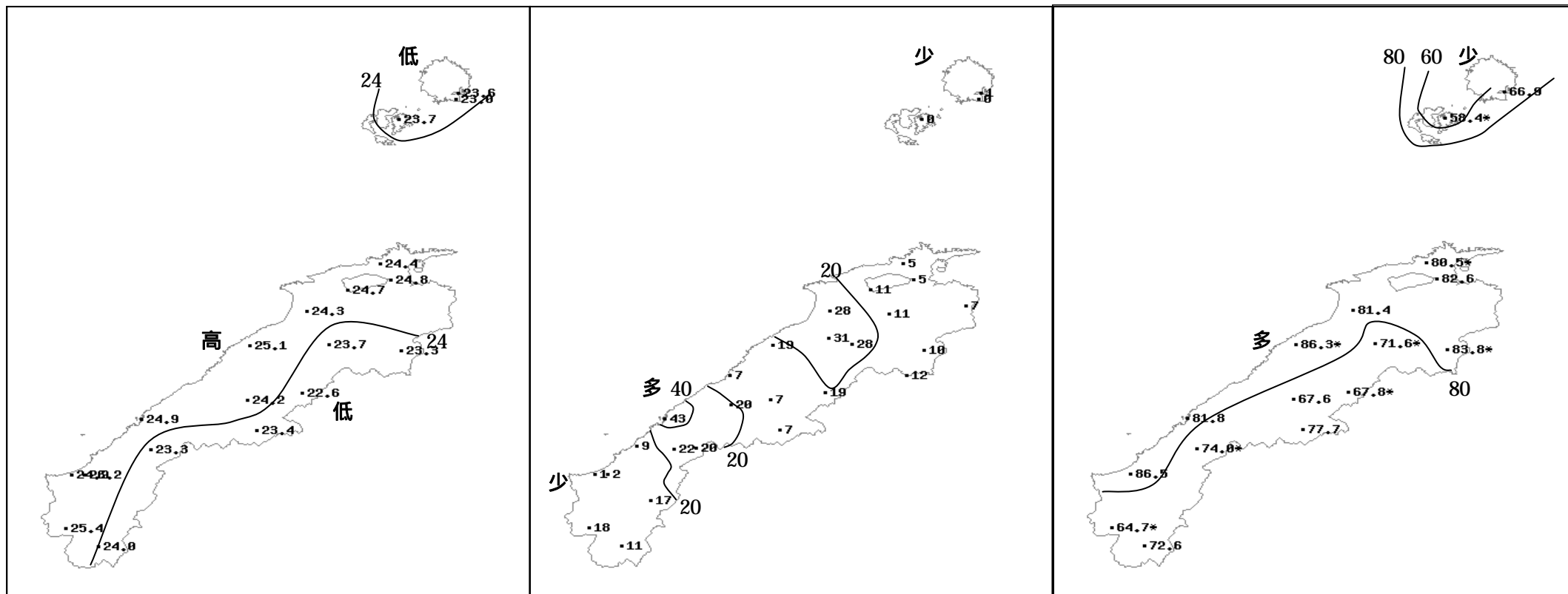
瑞穂



吉賀



## 2007年(平成19年)7月下旬の気象分布図



\* 印の数字は太陽式日照計の観測値を回転式日照計に換算した値です。

平均気温 ( )

降水量 (mm)

日照時間 (h)

# 地域気象観測旬報

2007年7月21日～31日 島根県 (68)  
(1/5)

観測所名	西郷							10 以上積算気温			260
	気温( )			風向・風速(m/s)				降水量(mm)		日照 (h)	
	平均	最高	最低	平均	最多	最大	風向	日計	1時間		
21	22.3	26.2	19.3	1.7	ENE	4	ENE	0	0	2.1	
22	21.9	24.0	19.4	1.9	NE	5	ENE	0	0	0.0	
23	22.0	26.2	17.6	2.0	NW	5	ESE	0	0	11.0	
24	22.1	26.5	17.2	1.8	E	4	E	0	0	4.5	
25	24.6	27.5	20.4	2.9	WSW	7	WSW	0	0	0.3	
26	25.3	29.4	22.0	2.5	SSE	5	SSE	0	0	8.5	
27	25.4	29.6	21.6	2.3	WSW	4	SW	0	0	9.2	
28	27.3	30.5	25.2	3.5	WSW	7	WSW	0	0	8.9	
29	24.3	25.6	22.9	3.5	ENE	7	ENE	0	0	0.9	
30	22.4	25.4	18.0	3.5	ENE	6	ENE	1]	1]	8.7	
31	21.9	26.1	16.5	2.1	SSE	6	SSE	0	0	12.8	
前半旬	22.6	26.1	18.8	2.1	NW			0		17.9	
後半旬	24.4	27.8	21.0	2.9	ENE			1		49.0	
旬	23.6	27.0	20.0	2.5	NW			1		66.9	
平年差/比	-2.1	-1.8	-2.9					2		94	

観測所名	西郷岬							10 以上積算気温			253
	気温( )			風向・風速(m/s)				降水量(mm)		日照 (h)	
	平均	最高	最低	平均	最多	最大	風向	日計	1時間		
21	21.5	23.6	19.3	2.2	E	4	NE	0	0		
22	21.6	23.2	19.8	3.1	NE	5	NE	0	0		
23	21.6	24.5	18.8	2.9	NNW	4	NNE	0	0		
24	21.9	24.2	18.7	2.7	E	4	ENE	0	0		
25	24.3	26.5	21.4	3.8	W	8	W	0	0		
26	23.9	26.0	21.8	2.9	WSW	6	W	0	0		
27	24.3	27.6	21.7	2.7	SW	5	SW	0	0		
28	26.0	28.8	23.8	4.7	WSW	7	WSW	0	0		
29	23.8	26.1	22.5	4.6	NE	7	ENE	0	0		
30	22.2	24.9	18.9	5.0	NE	8	ENE	0	1		
31	21.9	24.7	18.1	2.4	SSE	5	SSE	0	0		
前半旬	22.2	24.4	19.6	2.9	NNW			0			
後半旬	23.7	26.4	21.1	3.7	NE			0			
旬	23.0	25.5	20.4	3.4	NE			0			
平年差/比	//	//	//					//		//	

観測所名	海士							10 以上積算気温			260
	気温( )			風向・風速(m/s)				降水量(mm)		日照 (h)	
	平均	最高	最低	平均	最多	最大	風向	日計	1時間		
21	22.3	25.3	19.8	1.0	NE	4	NE	0	0	1.1	
22	22.0	23.8	19.1	0.7	ESE	3	ESE	0	0	0.0	
23	21.3	25.9	17.0	0.9	N	3	NE	0	0	8.2	
24	22.2	26.8	16.6	0.9	E	3	ENE	0	0	3.4	
25	25.0	27.6	21.2	2.2	WSW	5	WSW	0	0	0.0	
26	25.4	29.2	22.0	1.8	WSW	4	W	0	0	4.2	
27	25.9	29.9	21.3	2.0	SW	4	SW	0	0	7.3	
28	26.5	30.2	23.0	2.6	SW	4	W	0	0	2.8	
29	24.6	28.0	22.1	1.9	E	4	ENE	0	0	0.6	
30	22.9	26.1	18.1	2.3	ESE	5	ENE	0	0	5.4	
31	22.2	27.2	16.2	1.0	SE	3	S	0	0	12.1	
前半旬	22.6	25.9	18.7	1.1	E			0		12.7	
後半旬	24.6	28.4	20.5	1.9	SW			0		32.4	
旬	23.7	27.3	19.7	1.6	SW			0		45.1	
平年差/比	-2.1	-1.5	-3.3					0		79	

観測所名	鹿島							10 以上積算気温			268
	気温( )			風向・風速(m/s)				降水量(mm)		日照 (h)	
	平均	最高	最低	平均	最多	最大	風向	日計	1時間		
21	23.0	26.0	22.0	0.4	N	2	SW	0	0	0.5	
22	22.0	23.0	20.8	0.2	WSW	2	NNW	2	1	0.0	
23	22.5	26.6	18.9	1.0	N	3	NNW	0	0	9.5	
24	23.4	29.6	17.4	0.8	NNW	3	NNW	0	0	8.5	
25	26.3	31.0	20.9	2.2	SW	7	SW	0	0	3.8	
26	25.9	28.5	22.5	2.5	W	5	WSW	0	0	4.8	
27	26.5	30.9	22.0	1.3	SSW	3	SSW	0	0	11.1	
28	27.0	30.5	23.9	2.8	W	6	W	0	0	6.6	
29	25.6	29.4	22.7	1.0	NE	4	NNW	3	2	0.0	
30	23.1	27.5	18.5	1.5	NNE	4	NNE	0	0	8.9	
31	22.6	27.8	16.6	1.1	N	4	N	0	0	12.6	
前半旬	23.4	27.2	20.0	0.9	N			2		22.3	
後半旬	25.1	29.1	21.0	1.7	W			3		44.0	
旬	24.4	28.3	20.6	1.3	N			5		66.3	
平年差/比	-1.5	-1.2	-2.0					10		103	

平年差/比に用いる地域気象観測における平年値の統計期間は気温・降水量については1979～2000年、日照については1987～2000年です。

なお、西郷岬、斐川、高津、の平年値はありません。

- ) : 統計値を求める対象となる資料の一部が欠けているが、その範囲が許容の範囲内の値。
- ] : 統計値を求める対象となる資料が、許容する範囲内の資料数を満たさず、十分な信頼を保障できない値である。
- x : 統計値を求める対象となる資料が、参考値もしくは欠測により全くなく統計値を求めることができない。

## 地域気象観測旬報

2007年7月21日～31日 島根県 (68)  
(2/5)

観測所名	斐川								10 以上積算気温		271
	気温( )			風向・風速(m/s)				降水量(mm)		日照 (h)	
	平均	最高	最低	平均	最多	最大	風向	日計	1時間		
21	23.0	25.1	21.9	1.8	N	4	N	0	0		
22	22.0	23.3	20.8	3.6	ENE	6	ENE	4	1		
23	23.4	28.1	19.9	2.3	NNE	6	N	0	0		
24	24.0	31.5	18.1	3.0	SSE	5	SSE	0	0		
25	26.3	31.0	21.6	5.0	WSW	11	WSW	0	0		
26	26.0	28.7	23.0	4.5	WSW	8	WSW	0	1		
27	26.4	31.7	21.3	3.6	WSW	7	WSW	0	0		
28	27.1	31.0	24.2	5.5	WSW	9	WSW	0	0		
29	25.7	30.7	23.2	4.0	E	7	E	6	4		
30	23.7	27.1	19.8	5.0	ENE	7	ENE	1	2		
31	23.6	29.9	17.7	3.3	S	6	W	0	0		
前半旬	23.7	27.8	20.5	3.1	ENE			4			
後半旬	25.4	29.9	21.5	4.3	WSW			7			
旬	24.7	28.9	21.0	3.8	WSW			11			
平年差/比	//	//	//					//		//	

観測所名	松江								10 以上積算気温		273
	気温( )			風向・風速(m/s)				降水量(mm)		日照 (h)	
	平均	最高	最低	平均	最多	最大	風向	日計	1時間		
21	22.9	24.8	22.0	2.2	E	4	ESE	0	0	0.0	
22	21.7	23.0	20.7	2.2	E	4	E	2	1	0.0	
23	23.5	28.5	20.0	1.9	W	5	NNW	0	0	12.5	
24	23.8	29.1	18.6	2.0	E	4	E	0	0	9.6	
25	26.4	30.3	21.9	4.3	W	11	W	0	0	7.0	
26	26.3	29.4	23.5	4.5	WSW	7	WSW	1	1	5.5	
27	26.9	31.6	22.0	2.9	W	7	WSW	0	0	12.3	
28	27.4	31.1	24.9	5.5	WSW	9	WSW	0	0	10.2	
29	25.9	30.8	23.0	3.1	E	5	E	2	2	3.8	
30	23.7	26.4	21.3	3.9	ENE	7	NE	0	0	8.5	
31	24.1	29.7	18.6	2.4	ESE	5	W	0	0	13.2	
前半旬	23.7	27.1	20.6	2.5	E			2		29.1	
後半旬	25.7	29.8	22.2	3.7	WSW			3		53.5	
旬	24.8	28.6	21.5	3.2	E			5		82.6	
平年差/比	-1.9	-1.8	-2.1					8		115	

観測所名	出雲								10 以上積算気温		268
	気温( )			風向・風速(m/s)				降水量(mm)		日照 (h)	
	平均	最高	最低	平均	最多	最大	風向	日計	1時間		
21	23.1	25.5	21.9	1.2	WSW	3	SW	0	1	0.0	
22	22.2	23.7	20.8	1.4	ENE	3	ENE	4	1	0.0	
23	22.9	27.4	18.5	1.0	WSW	3	WSW	0	1	12.7	
24	23.6	31.2	17.0	1.3	E	3	WSW	0	0	10.8	
25	26.4	30.8	21.1	1.5	WSW	4	WSW	0	0	4.8	
26	25.7	27.8	22.0	1.8	WSW	5	WSW	0	0	4.3	
27	25.5	29.6	20.1	1.2	WSW	4	WSW	0	0	12.4	
28	26.5	30.2	22.1	2.0	WSW	5	WSW	0	0	10.7	
29	25.5	29.4	22.3	1.5	WSW	4	ENE	22	18	3.3	
30	23.6	27.5	19.0	2.7	ENE	5	ENE	2	2	9.2	
31	22.7	28.0	17.6	1.5	W	3	WSW	0	0	13.2	
前半旬	23.6	27.7	19.9	1.3	WSW			4		28.3	
後半旬	24.9	28.8	20.5	1.8	WSW			24		53.1	
旬	24.3	28.3	20.2	1.6	WSW			28		81.4	
平年差/比	-1.9	-1.8	-2.4					49		103	

観測所名	大田								10 以上積算気温		276
	気温( )			風向・風速(m/s)				降水量(mm)		日照 (h)	
	平均	最高	最低	平均	最多	最大	風向	日計	1時間		
21	23.0	26.0	22.1	0.4	NNW	2	N	2	1	0.0	
22	23.0	24.8	21.5	0.3	N	2	N	3	2	0.0	
23	23.7	29.6	19.2	1.0	N	3	N	0	0	10.4	
24	24.6	30.6	17.6	1.5	SE	3	N	0	0	9.8	
25	27.1	31.6	22.8	2.3	WSW	5	WSW	0	0	4.5	
26	26.3	30.2	22.6	2.0	WSW	4	WSW	2	2	4.9	
27	26.7	32.6	21.2	1.7	SE	4	W	0	0	10.7	
28	27.1	32.3	23.2	2.2	WSW	5	WSW	0	0	8.1	
29	26.0	32.2	21.8	1.6	SSE	3	SW	9	7	2.3	
30	24.5	29.9	19.3	1.9	N	5	N	3	2	8.7	
31	23.9	31.3	17.7	1.5	ESE	3	W	0	0	12.5	
前半旬	24.3	28.5	20.6	1.1	SE			5		24.7	
後半旬	25.8	31.4	21.0	1.8	WSW			14		47.2	
旬	25.1	30.1	20.8	1.5	SE			19		71.9	
平年差/比	-1.7	-0.9	-2.4					37		113	



# 地域気象観測旬報

2007年7月21日～31日 島根県 (68)  
(3/5)

観測所名	掛合								10 以上積算気温		260
	気温( )			風向・風速(m/s)				降水量(mm)		日照 (h)	
	平均	最高	最低	平均	最多	最大	風向	日計	1時間		
21	22.4	24.2	21.5	0.3	N	2	NNE	1	1	0.0	
22	22.0	24.2	20.1	0.2	NNW	2	NNW	3	2	0.0	
23	22.3	28.4	17.5	0.8	NNW	4	N	1	1	8.7	
24	23.1	30.8	15.3	1.1	NNW	4	NNW	0	0	10.0	
25	25.9	31.7	20.4	1.0	S	3	S	0	0	3.4	
26	25.0	28.1	20.2	1.4	SSE	4	N	2	1	2.3	
27	25.4	31.6	18.8	0.9	N	3	WNW	0	0	10.4	
28	25.2	29.5	21.3	1.5	NNW	4	NNW	0	0	3.2	
29	24.9	30.4	20.6	1.1	N	4	NNW	4	3	2.8	
30	22.0	26.5	17.1	1.4	NW	4	NW	17	8	6.0	
31	22.2	29.4	15.5	1.0	N	4	NNW	0	0	11.0	
前半旬	23.1	27.9	19.0	0.7	NNW			5		22.1	
後半旬	24.1	29.3	18.9	1.2	N			23		35.7	
旬	23.7	28.6	18.9	1.0	N			28		57.8	
平年差/比	-1.6	-1.4	-2.5					40		113	

観測所名	横田								10 以上積算気温		257
	気温( )			風向・風速(m/s)				降水量(mm)		日照 (h)	
	平均	最高	最低	平均	最多	最大	風向	日計	1時間		
21	22.6	25.3	21.5	0.8	WNW	3	WNW	1	1	0.0	
22	22.0	24.1	20.3	0.5	WNW	2	WNW	2	1	0.0	
23	22.3	28.4	17.8	1.3	WNW	3	NNE	1	1	9.8	
24	23.1	31.5	14.5	0.8	WSW	3	WNW	0	0	10.2	
25	25.3	31.3	19.4	1.3	WNW	4	W	0	0	6.0	
26	24.2	28.0	20.3	1.1	WNW	3	WNW	1	1	3.3	
27	25.2	31.8	18.0	0.8	WNW	3	W	0	0	10.5	
28	24.4	29.0	19.9	1.5	WNW	5	WNW	0	0	5.5	
29	24.0	30.1	19.7	0.9		4	NNE				
30	21.5	25.9	16.6	1.4	E	3	NE	3	2	6.8	
31	22.2	29.7	14.4	0.9	W	3	W	0	0	11.9	
前半旬	23.1	28.1	18.7	0.9	WNW			4		26.0	
後半旬	23.6	29.1	18.2	1.1	WNW			6		43.5	
旬	23.3	28.6	18.4	1.0	WNW			10		69.5	
平年差/比	-1.3	-0.8	-2.1					17		133	

観測所名	赤名								10 以上積算気温		248
	気温( )			風向・風速(m/s)				降水量(mm)		日照 (h)	
	平均	最高	最低	平均	最多	最大	風向	日計	1時間		
21	21.6	24.1	20.6	0.3	N	2	NNW	1	1	0.0	
22	21.4	23.9	20.4	0.4	N	2	N	0	1	0.0	
23	21.5	27.9	16.3	1.2	N	3	NNW	1	1	8.4	
24	22.3	30.7	14.4	0.6	N	2	N	0	0	10.4	
25	24.5	29.9	19.9	0.7	N	2	N	0	0	2.7	
26	23.6	27.1	19.1	0.8	N	3	N	0	0	1.8	
27	23.8	30.4	16.9	0.5	N	2	N	0	0	7.8	
28	23.5	29.1	19.3	0.8	NNE	3	N	0	0	3.2	
29	23.3	29.7	18.9	0.6	N	3	N	0	0	3.4	
30	21.2	25.8	16.0	1.0	N	3	N	17	16	5.3	
31	21.5	28.4	14.7	0.8	N	3	NNW	0	0	11.1	
前半旬	22.3	27.3	18.3	0.6	N			2		21.5	
後半旬	22.8	28.4	17.5	0.8	N			17		32.6	
旬	22.6	27.9	17.9	0.7	N			19		54.1	
平年差/比	-1.4	-0.4	-2.4					34		121	

観測所名	川本								10 以上積算気温		266
	気温( )			風向・風速(m/s)				降水量(mm)		日照 (h)	
	平均	最高	最低	平均	最多	最大	風向	日計	1時間		
21	22.8	25.4	21.8	0.3	SW	2	WSW	0	1	0.0	
22	22.7	24.8	21.6	0.5	SW	2	SW	1	1	0.0	
23	23.3	29.7	17.6	0.8	N	3	NNE	1	1	9.1	
24	23.4	31.5	17.1	0.6	NW	2	NNW	0	0	8.2	
25	25.8	31.6	20.7	0.8	WSW	3	W	0	0	6.5	
26	25.3	29.0	21.9	0.7	WSW	3	WSW	0	0	4.6	
27	26.1	32.1	20.6	0.9	NNE	2	NNE	0	0	9.3	
28	25.8	30.8	22.2	1.0	WSW	4	WSW	0	0	7.1	
29	25.0	31.0	21.1	0.7	NNE	2	SW	0	0	6.1	
30	23.3	28.2	18.3	0.8	N	3	NNW	5	5	7.6	
31	22.9	29.9	17.8	0.6	NNE	2	NNE	0	0	9.1	
前半旬	23.6	28.6	19.8	0.6	WSW			2		23.8	
後半旬	24.7	30.2	20.3	0.8	WSW			5		43.8	
旬	24.2	29.5	20.1	0.7	WSW			7		67.6	
平年差/比	-1.4	-1.0	-1.7					11		105	

# 地域気象観測旬報

2007年7月21日～31日 島根県 (68)  
(4/5)

観測所名	浜田								10 以上積算気温		274
	気温( )			風向・風速(m/s)			降水量(mm)		日照 (h)		
	平均	最高	最低	平均	最多	最大	風向	日計		1時間	
21	22.8	24.9	22.3	1.2	N	3	WSW	0	1	0.0	
22	23.1	24.5	22.2	1.9	NNW	6	SW	2	1	0.0	
23	23.4	26.8	20.5	2.3	NNW	4	NNE	0	0	10.8	
24	24.6	29.3	19.2	1.8	ENE	3	N	0	0	10.6	
25	27.0	29.3	23.5	4.8	SW	9	SW	0	0	8.3	
26	26.3	27.6	23.3	4.2	SW	8	SW	0	0	4.0	
27	26.2	28.8	22.2	2.9	SW	7	SW	0	0	11.7	
28	26.6	29.1	23.7	3.9	SW	9	SW	0	0	8.2	
29	25.9	28.7	23.5	2.4	SW	7	SW	0	0	5.7	
30	24.2	27.0	20.8	2.8	NE	6	NNE	41	40	9.3	
31	23.5	28.4	18.8	2.2	ENE	4	WSW	0	0	13.2	
前半旬	24.2	27.0	21.5	2.4	SW			2		29.7	
後半旬	25.5	28.3	22.1	3.1	SW			41		52.1	
旬	24.9	27.7	21.8	2.8	SW			43		81.8	
平年差/比	-1.6	-1.8	-1.7					64		106	

観測所名	瑞穂								10 以上積算気温		258
	気温( )			風向・風速(m/s)			降水量(mm)		日照 (h)		
	平均	最高	最低	平均	最多	最大	風向	日計		1時間	
21	22.3	27.1	21.0	1.0	WNW	3	W	0	0	0.4	
22	22.0	25.2	20.9	0.7	WNW	2	WNW	1	1	0.0	
23	22.5	29.2	16.7	1.3	WNW	3	W	0	1	9.3	
24	22.9	32.1	14.6	0.8	WNW	4	WNW	0	0	11.0	
25	25.5	32.3	19.4	1.0	WNW	3	WNW	0	0	9.3	
26	24.6	30.1	19.8	1.4	WNW	5	W	0	0	6.4	
27	24.9	32.8	17.9	0.7	WNW	3	W	0	0	10.6	
28	24.3	31.8	18.6	1.6	WNW	5	W	0	0	8.0	
29	24.1	31.0	18.9	1.0	WNW	3	WNW	0	0	6.5	
30	22.2	27.1	17.0	1.2	WNW	4	WNW	6	4	7.4	
31	22.3	30.0	15.5	0.7	WNW	3	WNW	0	0	8.8	
前半旬	23.0	29.2	18.5	1.0	WNW			1		30.0	
後半旬	23.7	30.5	18.0	1.1	WNW			6		47.7	
旬	23.4	29.9	18.2	1.0	WNW			7		77.7	
平年差/比	-1.0	+0.5	-2.0					10		123	

観測所名	弥栄								10 以上積算気温		256
	気温( )			風向・風速(m/s)			降水量(mm)		日照 (h)		
	平均	最高	最低	平均	最多	最大	風向	日計		1時間	
21	21.6	22.8	21.2	0.6	W	2	W	0	1	0.0	
22	21.6	24.9	20.5	0.9	W	3	W	3	2	0.0	
23	22.0	28.1	17.3	1.2	N	4	NNE	2	1	7.3	
24	23.2	30.3	15.4	1.1	N	3	WSW	0	0	9.0	
25	25.4	30.1	20.2	1.3	SSE	4	W	0	0	4.6	
26	24.8	28.5	20.1	1.3	W	4	W	0	0	3.6	
27	25.3	31.7	18.9	0.9	WSW	3	W	0	0	10.1	
28	24.6	29.8	20.1	1.2	WNW	4	NW	0	0	3.4	
29	24.2	30.0	19.5	1.0	WSW	4	N	0	0	2.0	
30	21.8	25.9	16.5	1.3	N	4	N	17	18	8.4	
31	21.4	29.3	14.3	1.1	WSW	3	NW	0	0	11.7	
前半旬	22.8	27.2	18.9	1.0	W			5		20.9	
後半旬	23.7	29.2	18.2	1.1	WSW			17		39.2	
旬	23.3	28.3	18.5	1.1	W			22		60.1	
平年差/比	-0.9	-0.1	-1.6					28		117	

観測所名	高津								10 以上積算気温		273
	気温( )			風向・風速(m/s)			降水量(mm)		日照 (h)		
	平均	最高	最低	平均	最多	最大	風向	日計		1時間	
21	22.7	23.8	22.3	1.1	NW	3	NW	0	0		
22	23.3	25.3	22.3	2.0	NW	5	WNW	0	1		
23	23.1	25.8	20.6	2.0	NNE	4	NW	1	1		
24	24.3	28.4	19.7	2.5	SSE	5	NW	0	0		
25	27.5	32.5	23.8	3.5	S	7	WNW	0	0		
26	26.2	28.9	23.6	3.2	WNW	6	WNW	0	0		
27	26.6	30.3	22.6	3.0	S	7	WNW	0	0		
28	26.7	31.4	23.1	2.8	S	5	WNW	0	0		
29	25.7	29.5	22.6	3.0	S	8	WNW	0	0		
30	23.8	26.8	20.3	2.8	NNE	5	NNE	0	1		
31	23.5	27.6	19.0	2.6	S	4	S	0	0		
前半旬	24.2	27.2	21.7	2.2	SSE			1			
後半旬	25.4	29.1	21.9	2.9	S			0			
旬	24.9	28.2	21.8	2.6	S			1			
平年差/比	//	//	//					//		//	

## 地域気象観測旬報

2007年7月21日～31日 島根県 (68)  
(5/5)

観測所名	益田								10 以上積算気温		288
日付	気温( )			風向・風速(m/s)				降水量(mm)		日照 (h)	
	平均	最高	最低	平均	最多	最大	風向	日計	1時間		
21	23.7	24.9	22.9	0.9	NNW	2	S	0	1	0.0	
22	24.0	25.9	22.9	1.2	WNW	2	WNW	1	1	0.0	
23	24.5	27.8	21.5	1.4	NNW	3	N	1	1	9.7	
24	25.9	30.6	20.1	1.3	SSE	3	WNW	0	0	12.0	
25	28.7	33.5	24.3	1.7	ESE	4	WNW	0	0	7.4	
26	27.7	30.9	24.4	1.8	WNW	5	WNW	0	0	8.2	
27	28.0	32.6	23.2	1.5	NNW	3	WNW	0	0	12.3	
28	28.1	33.3	23.6	1.6	WNW	4	WNW	0	0	8.0	
29	27.1	31.9	24.0	1.7	SSE	4	WNW	0	0	6.7	
30	25.2	28.7	21.6	1.8	N	4	NNE	0	0	9.3	
31	24.8	30.1	19.8	1.5	SSE	3	WNW	0	0	12.9	
前半旬	25.4	28.5	22.3	1.3	NNW			2		29.1	
後半旬	26.8	31.3	22.8	1.7	SSE			0		57.4	
旬	26.2	30.0	22.6	1.5	SSE			2		86.5	
平年差/比	-0.9	-1.0	-0.8					4		109	

観測所名	津和野								10 以上積算気温		279
日付	気温( )			風向・風速(m/s)				降水量(mm)		日照 (h)	
	平均	最高	最低	平均	最多	最大	風向	日計	1時間		
21	23.3	25.5	22.2	0.4	NNE	2	NNW	1	1	0.0	
22	23.1	25.6	21.5	0.2	ENE	2	ENE	11	6	0.0	
23	24.5	31.7	19.6	1.0	NE	3	NNW	0	1	8.2	
24	25.6	33.3	18.2	0.8	N	3	NNE	0	0	8.5	
25	27.2	33.9	22.1	1.2	SSW	4	SSW	0	0	3.6	
26	26.9	33.4	22.4	1.0	NNE	3	N	0	0	6.3	
27	27.5	35.6	20.7	1.0	NNE	3	NE	0	0	4.2	
28	27.1	34.1	21.6	1.0	NNE	4	NNE	0	0	4.8	
29	25.9	33.3	21.7	0.9	N	4	ENE	5	5	0.1	
30	23.7	29.5	19.4	1.1	NNE	3	N	1	1	5.1	
31	24.5	32.8	18.0	1.0	N	3	NNW	0	0	10.4	
前半旬	24.7	30.0	20.7	0.7	NNE			12		20.3	
後半旬	25.9	33.1	20.6	1.0	NNE			6		30.9	
旬	25.4	31.7	20.7	0.9	NNE			18		51.2	
平年差/比	-0.9	+0.3	-1.4					22		109	

観測所名	吉賀								10 以上積算気温		264
日付	気温( )			風向・風速(m/s)				降水量(mm)		日照 (h)	
	平均	最高	最低	平均	最多	最大	風向	日計	1時間		
21	23.7	26.5	21.8	2.1	NE	5	NE	0	0	1.8	
22	22.6	24.9	21.2	1.2	NE	4	ENE	5	3	0.0	
23	23.6	29.2	19.0	2.2	NE	5	NE	0	0	8.9	
24	23.6	31.2	16.4	1.2	NE	5	NNE	0	0	9.9	
25	25.7	32.4	21.2	1.2	NE	3	ENE	0	0	6.6	
26	25.1	29.9	20.5	2.5	NE	6	NNE	0	0	7.1	
27	25.5	32.1	19.4	1.4	NE	4	NE	0	0	8.5	
28	24.7	31.1	19.2	2.8	NE	7	ENE	0	0	7.6	
29	24.3	30.3	20.3	2.3	NE	8	ENE	4	5	6.8	
30	22.6	26.9	19.3	2.3	NE	7	ENE	2	2	7.2	
31	23.0	31.0	17.6	1.3	NE	4	ENE	0	0	8.2	
前半旬	23.8	28.8	19.9	1.6	NE			5		27.2	
後半旬	24.2	30.2	19.4	2.1	NE			6		45.4	
旬	24.0	29.6	19.6	1.9	NE			11		72.6	
平年差/比	//	//	//					//		//	





# 地域気象観測月報(集計値)

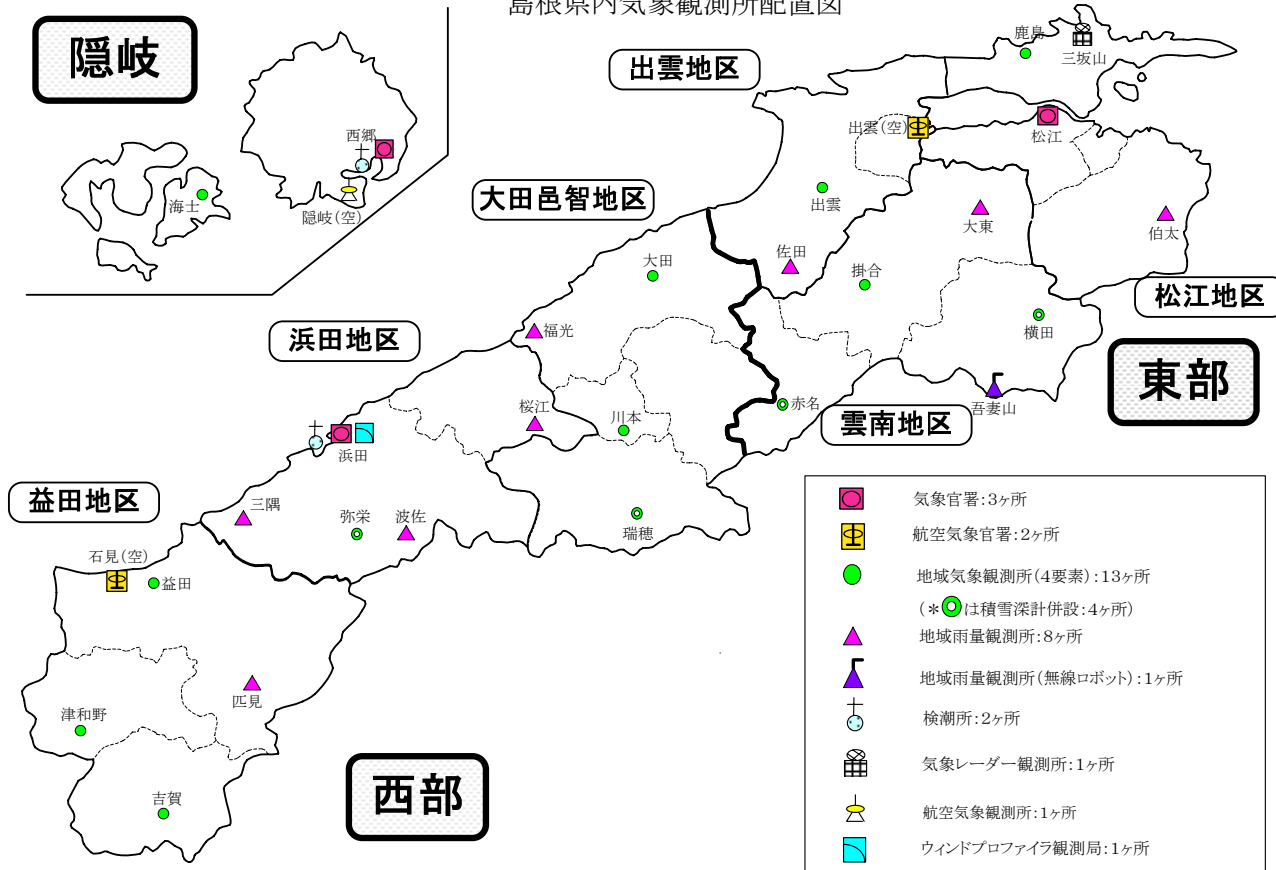
島根県 (68)

2007年7月  
2/2頁

観測所名		高津	益田	津和野	吉賀	
気	平均	23.8)	24.8	23.9	22.9	
	平年差	//	-0.9	-1.1	//	
	最高	32.5)	33.5	35.6	32.4	
	起日	25	25	27	25	
	最低	18.2)	18.8	17.7	16.4	
	起日	16	16	16	24	
	最高平均	27.0)	28.3	28.6	26.9	
	最高平年差	//	-1.0	-1.1	//	
	最低平均	21.3)	22.0	20.5	19.7	
	最低平年差	//	-0.3	-0.7	//	
	積算気温	690)	769	741	709	
	温	平均0 未満日数	0)	0	0	0
		平均25 以上日数	7)	11	9	3
		最高0 未満日数	0	0	0	0
最高25 以上日数		24)	27	25	22	
最高30 以上日数		4)	8	9	6	
最高35 以上日数		0)	0	1	0	
最低0 未満日数		0)	0	0	0	
最低25 以上日数		0	0	0	0	
日照	月計		122.5	58.2	100.1	
	平年比		68	55	//	
	0.1時間未満日数		9	15	12	
風向・風速	平均風速	2.8)	1.5	1.1	1.8	
	最大風速	11)	6	7	13	
	風向	S	NNE	SSW	ENE	
	起日	19	14	19	15	
	最多風向	S)	S	NNE	NE	
	10m/s以上日数	2)	0	0	1	
	15m/s以上日数	0)	0	0	0	
	20m/s以上日数	0)	0	0	0	
30m/s以上日数	0)	0	0	0		
降水量	月計	252)	295	285	267	
	平年比	//	132	100	//	
	最大日降水量	67)	82	65	46	
	起日	2	2	2	2	
	最大1時間降水量	26)	30	25	22	
	起日 時分	2 20:10	2 20:20	2 03:10	2 03:40	
	1mm以上日数	18)	18	20	19	
	10mm以上日数	10)	11	10	7	
	30mm以上日数	3)	2	3	3	
	50mm以上日数	1)	2	1	0	
	70mm以上日数	0)	1	0	0	
100mm以上日数	0)	0	0	0		



島根県内気象観測所配置図



19年4月1日現在

島根県地域気象観測所（アメダス）所在地一覧表

観測所	気温	降水量	日照	風向 風速	積雪	所在地	緯度	経度	海面上 の高さ
西郷	○	○	○	○		隠岐郡隠岐の島町西町大城（西郷測候所）	36°12.2'	133°20.0'	27m
西郷岬	○	○		○		隠岐郡隠岐の島町岬町字風の松（隠岐航空気象観測所）	36°10.8'	133°19.4'	92m
海士	○	○	○	○		隠岐郡海士町大字海士	36°05.8'	133°05.8'	3m
鹿島	○	○	○	○		松江市鹿島町北講武	35°31.2'	133°01.3'	5m
斐川	○	○		○		簸川郡斐川町大字沖州字反（出雲空港出張所）	35°24.8'	132°53.4'	2m
松江	○	○	○	○	○	松江市西津田（松江地方气象台）	35°27.4'	133°03.9'	17m
出雲	○	○	○	○		出雲市芦渡町	35°19.9'	132°43.8'	20m
大東		○				雲南市大東町下阿用	35°19.1'	132°57.9'	56m
伯太		○				安来市伯太町母里	35°21.0'	133°16.4'	23m
佐田		○				出雲市佐田町大呂	35°13.3'	132°43.4'	100m
大田	○	○	○	○		大田市大田町大田	35°11.5'	132°30.1'	15m
掛合	○	○	○	○		雲南市掛合町掛合	35°11.9'	132°49.0'	215m
横田	○	○	○	○	○	仁多郡奥出雲町稲原	35°10.4'	133°06.2'	369m
福光		○				大田市温泉津町福光	35°04.2'	132°19.9'	8m
赤名	○	○	○	○	○	飯石郡飯南町下赤名	35°00.1'	132°42.7'	444m
吾妻山		○				仁多郡奥出雲町大馬木	35°04.2'	133°02.2'	1012m
桜江		○				江津市桜江町川戸	34°57.4'	132°20.1'	25m
川本	○	○	○	○		邑智郡川本町川本	34°58.6'	132°29.5'	132m
浜田	○	○	○	○		浜田市大辻町（浜田測候所）	34°53.8'	132°04.2'	19m
瑞穂	○	○	○	○	○	邑智郡邑南町淀原	34°51.2'	132°31.8'	327m
三隅		○				浜田市三隅町三隅	34°47.3'	131°57.5'	11m
弥栄	○	○	○	○	○	浜田市弥栄町長安本郷	34°46.6'	132°06.5'	380m
波佐		○				浜田市金城町波佐	34°46.8'	132°11.8'	370m
高津	○	○		○		益田市内田町（石見空港出張所）	34°40.5'	131°47.4'	54m
益田	○	○	○	○		益田市あけぼの東町	34°40.6'	131°50.6'	4m
匹見		○				益田市匹見町匹見	34°34.3'	132°01.0'	259m
津和野	○	○	○	○		鹿足郡津和野町森村口	34°27.7'	131°46.2'	165m
吉賀	○	○	○	○		鹿足郡吉賀町七日市	34°23.3'	131°53.9'	250m



# 中国地方 1 か月予報

(7月28日から8月27日までの天候見通し)

平成19年7月27日  
広島地方気象台発表

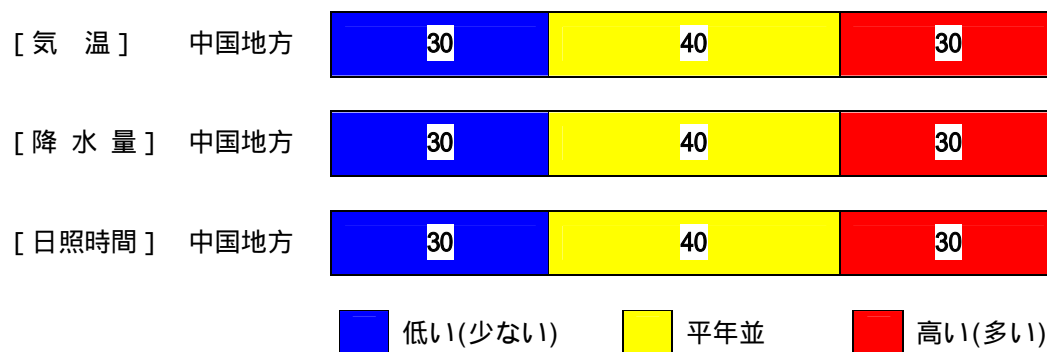
< 予想される向こう1か月の天候 >

向こう1か月の出現の可能性が最も大きい天候と特徴のある気温、降水量等の確率は以下のとおりです。

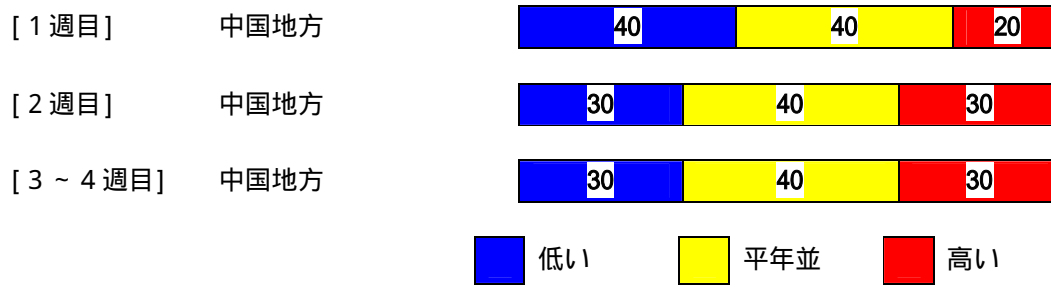
平年と同様に晴れの日が多いでしょう。

週別の気温は、1週目は平年並または低い確率ともに40%です。

< 向こう1か月の気温、降水量、日照時間の各階級の確率(%) >



< 気温経過の各階級の確率 (%) >



< 予報の対象期間 >

1 か月      :    7月28日(土) ~    8月27日(月)  
1 週目      :    7月28日(土) ~    8月 3日(金)  
2 週目      :    8月 4日(土) ~    8月10日(金)  
3 ~ 4 週目 :    8月11日(土) ~    8月24日(金)

< 次回発表予定等 >

1 か月予報 : 毎週金曜日 14時30分    次回は8月3日  
3 か月予報 : 8月23日(木) 14時

<参考資料（平年並の範囲等）>

（１）30年平均値（向こう1か月の平均気温、降水量、日照時間と1週目、2週目、3～4週目の平均気温）

	気温 ( )	降水量 (mm)	日照時間 (時間)	気温( )		
				1週目	2週目	3～4週目
西郷	25.7	132.3	216.0	26.0	25.9	25.6
松江	26.5	134.8	206.9	26.9	26.8	26.4
境	26.8	128.6	217.1	27.2	27.0	26.6
米子	26.6	142.2	213.6	27.1	26.9	26.4
鳥取	26.8	115.9	208.3	27.3	27.1	26.6
浜田	26.3	136.0	214.1	26.6	26.5	26.1
津山	25.8	125.2	185.2	26.1	26.0	25.7
広島	28.0	128.6	205.2	28.3	28.2	27.9
呉	27.3	118.3	213.0	27.5	27.5	27.2
福山	27.3	97.4	225.0	27.5	27.5	27.2
岡山	28.0	88.3	203.1	28.3	28.3	27.9

なお、気温、降水量、日照時間の「平年並」の範囲は、地点ごとに幾分違いはありますが、下に示した地域平均の「平年並」の範囲を参考にして下さい。

（２）1971～2000年のデータに基づいた向こう1か月地域平均の気温、降水量、日照時間の平年差(比)の「平年並」の範囲は次のとおりです。

	気温平年差( )	降水量平年比(%)	日照時間平年比(%)
中国地方	-0.5～+0.6	56～116	90～113
山陰	-0.5～+0.6	58～120	91～117
山陽	-0.4～+0.6	56～98	91～113

（３）この予報期間の1週目、2週目、3～4週目の地域平均の気温平年差の「平年並」の範囲は次のとおりです。

	1週目	2週目	3～4週目
中国地方	-0.3～+0.8	-0.6～+0.8	-0.4～+0.6
山陰	-0.4～+0.9	-0.6～+0.9	-0.5～+0.6
山陽	-0.4～+0.6	-0.5～+0.7	-0.4～+0.7

<参考資料（利用上の注意）>

- （１）気温（降水量）等は、「低い（少ない）」「平年並」「高い（多い）」の3つの階級で予報します。階級の幅は、1971～2000年の30年間における各階級の出現率が等分（それぞれ33%）となるように決めてあります（気候的出現率と呼びます）。
- （２）予報する確率の数値は、それぞれの階級が出現する可能性の大きさを表しています。予測資料の信頼性が大きい場合には気候的出現率から大きく隔たった10%以下や60%以上の確率を付けられませんが、特定の階級を強調できない場合には気候的出現率と同じかそれと同程度（30%、40%）の確率しか付けられません。
- （３）晴れや雨などの天気日数は、平年の日数よりも多い（少ない）場合は「平年に比べて多い（少ない）」、また平年の日数と同程度に多い（少ない）場合には「平年と同様に多い（少ない）」と表現します。なお、単に多い（少ない）と表現した場合には対象期間の2分の1より多い（少ない）ことを意味します。