

島根県農業気象速報

平成19年7月上旬

島根県
松江地方気象台

平成19年7月11日発行

気象概況 平成19年7月上旬

この期間は、梅雨前線の影響で雨や曇の日が多くなった。

日付	天気概況	松江	浜田	西郷
1日	梅雨前線が東シナ海から中国地方にのびる	雨	雨一時曇	曇時々雨
2日	梅雨前線が東シナ海から中国地方にのびる	曇時々雨	曇一時雨	曇時々雨
3日	梅雨前線は九州から四国にのびる	曇	曇一時雨	曇一時雨
4日	梅雨前線上の低気圧が中国地方を東進	大雨	大雨	雨一時曇
5日	梅雨前線は九州沖から関東沖まで南下	曇後晴	曇後時々晴	曇時々晴
6日	梅雨前線は九州から紀伊半島にのびる	曇一時晴	晴後曇一時雨	晴後曇
7日	梅雨前線は九州から紀伊半島にかけて停滞	曇	曇後晴	曇後時々晴
8日	梅雨前線は九州南部から関東沖まで南下	曇	曇一時晴	曇
9日	梅雨前線は九州北部まで北上	曇後雨	曇時々雨	曇後時々雨
10日	梅雨前線は山陰沖まで北上	雨後一時曇	雨一時曇、雷を伴う	大雨

注：日別の天気は松江地方气象台、浜田測候所及び西郷測候所での天気概況（日中06時から18時）を示す。

気象官署の観測値(7月上旬)

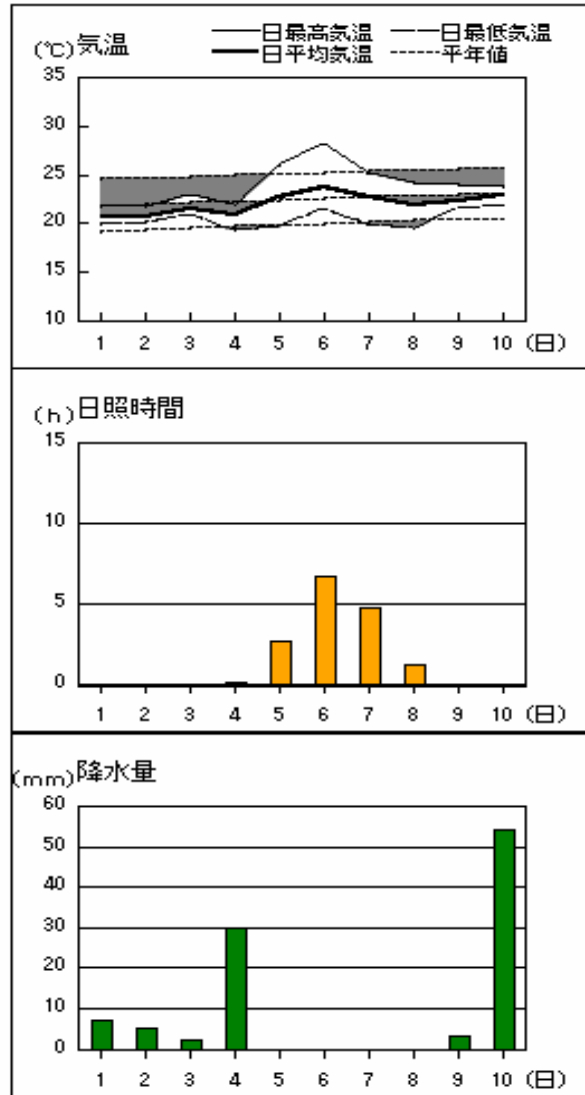
要素	気温						降水量		日照時間	
	平均		最高		最低					
官署	本年	平年	本年	平年	本年	平年	本年	平年	本年	平年
松江	22.9	23.8	25.7	27.7	21.2	20.9	181.5	82.7	19.4	51.7
浜田	23.1	23.7	25.6	26.8	21.3	20.8	208.5	97.2	21.7	50.9
西郷	22.0	22.6	24.2	26.0	20.3	19.8	101.0	72.0	15.5	48.2

平均気温は、松江「低い」、浜田・西郷「平年並」。降水量は、全域「多い」。日照時間は、松江・西郷「かなり少ない」、浜田「少ない」。

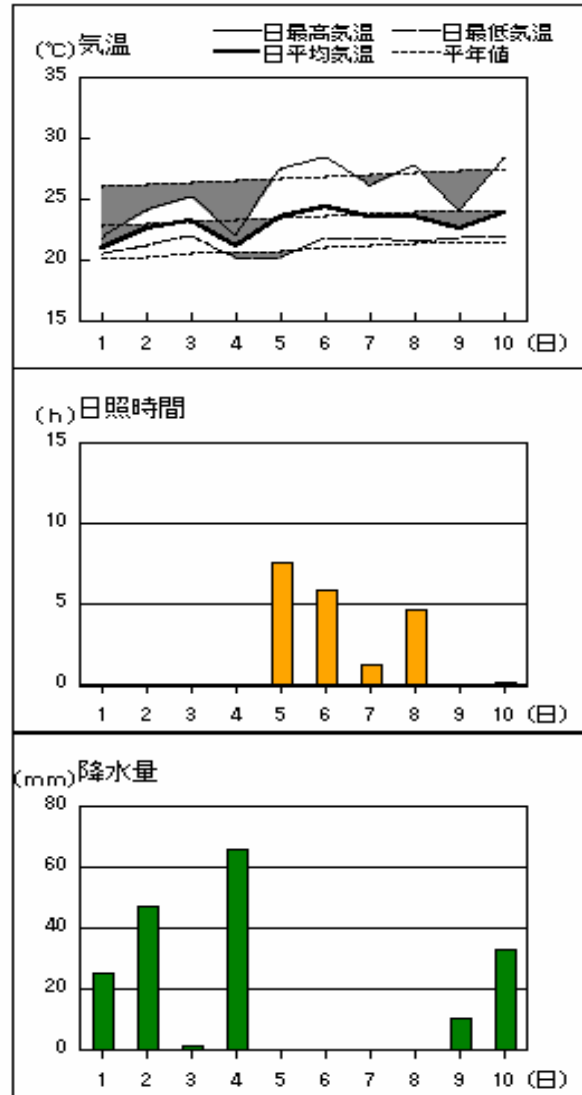
注：地上気象観測における平年の統計期間は、松江、浜田、西郷とも1971～2000年の30年間である。

アメダス 気象経過図：2007年7月1日-2007年7月10日

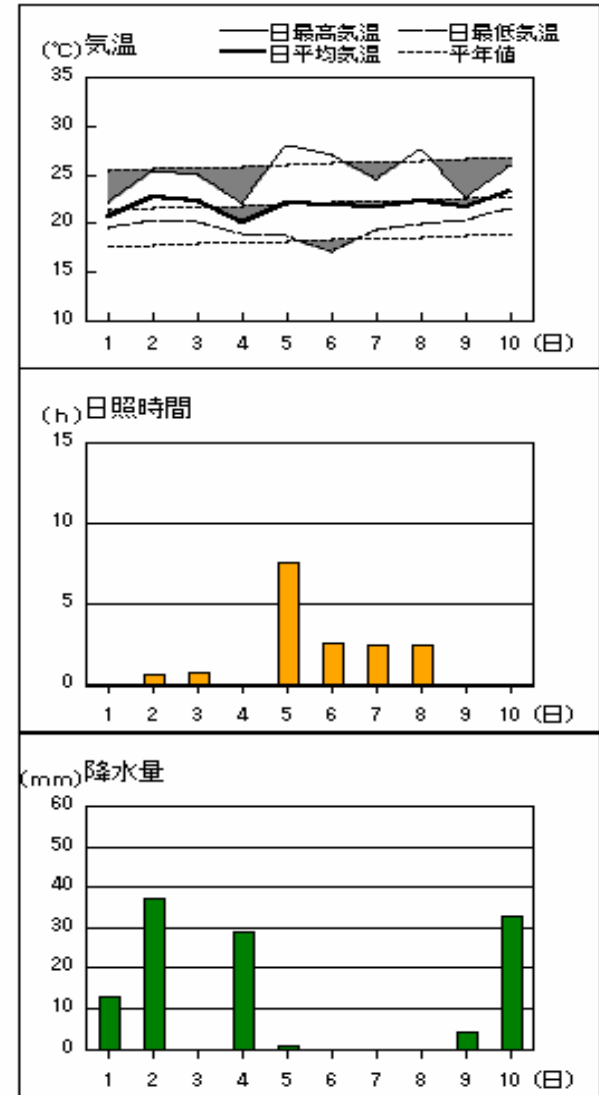
西郷



松江

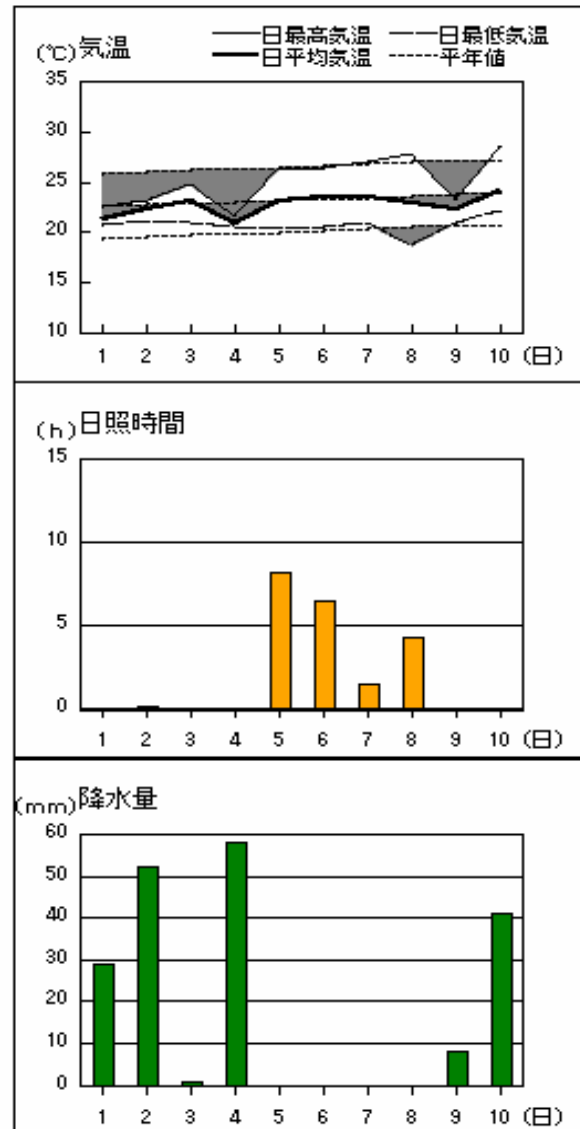


横田

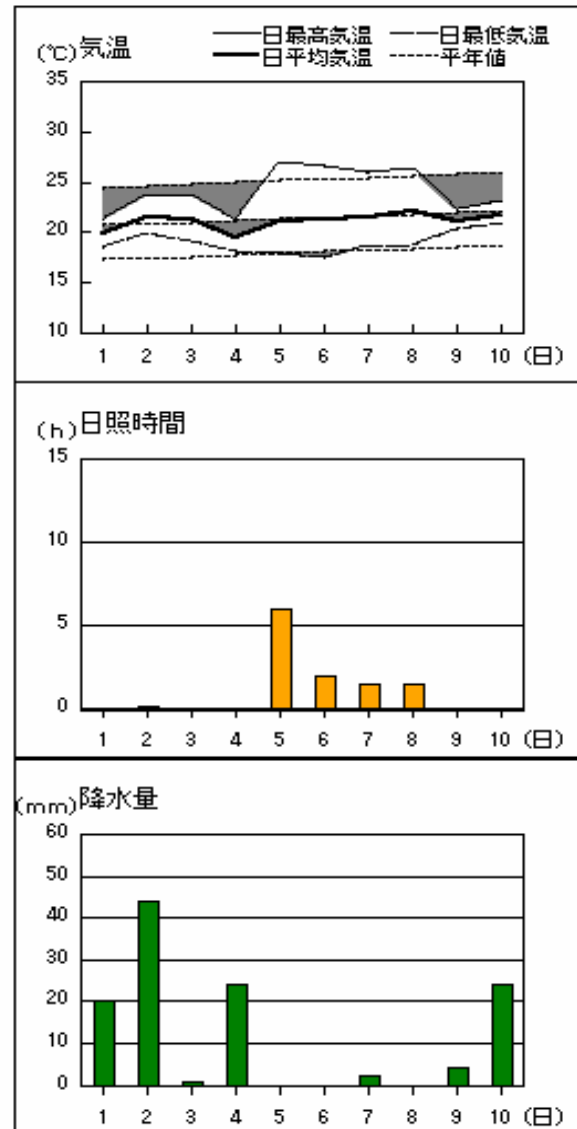


アメダス 気象経過図：2007年7月1日-2007年7月10日

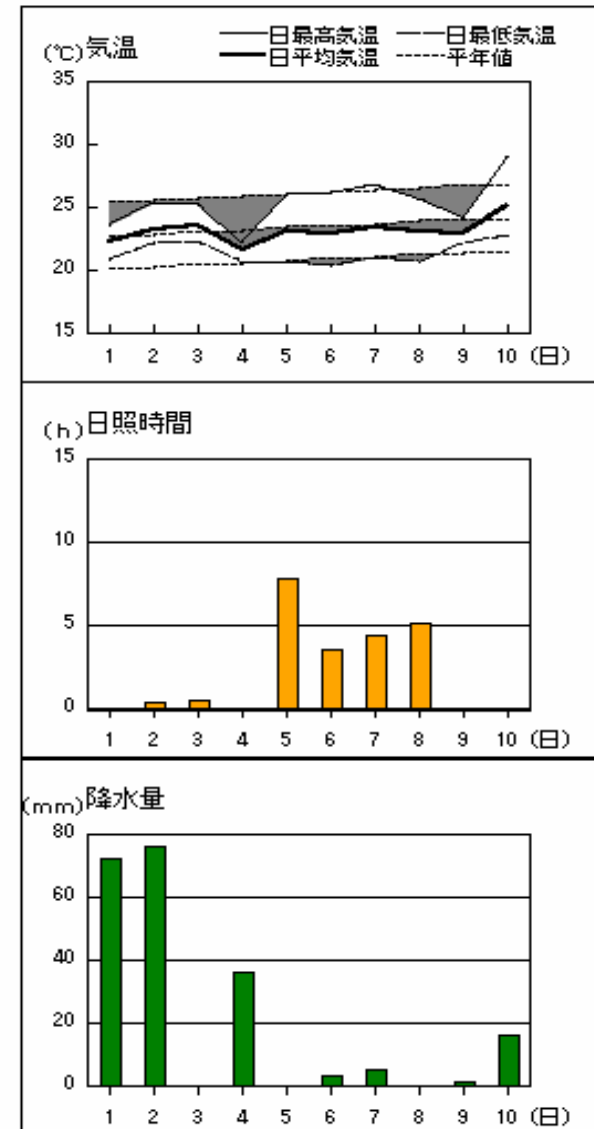
出雲



赤名

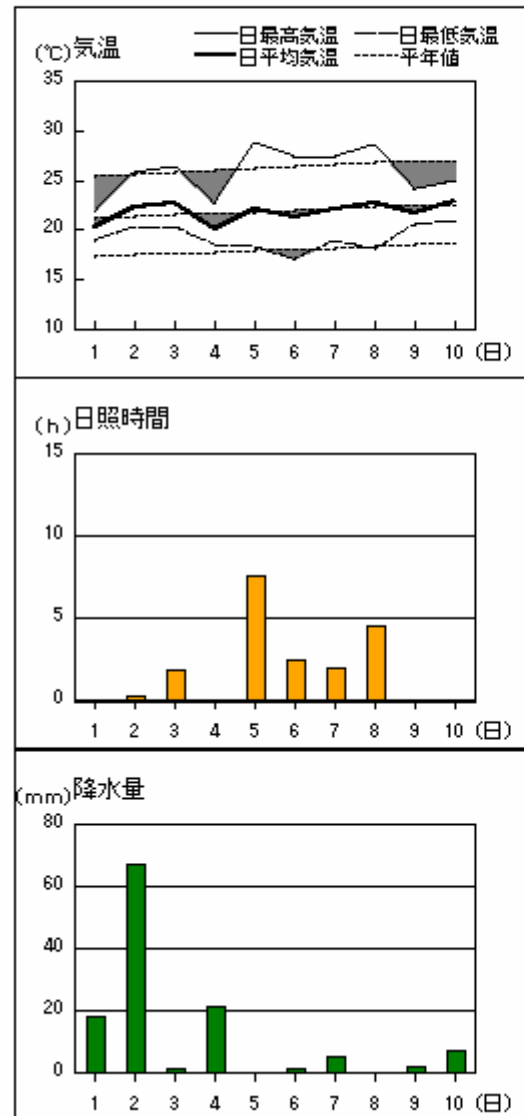


浜田

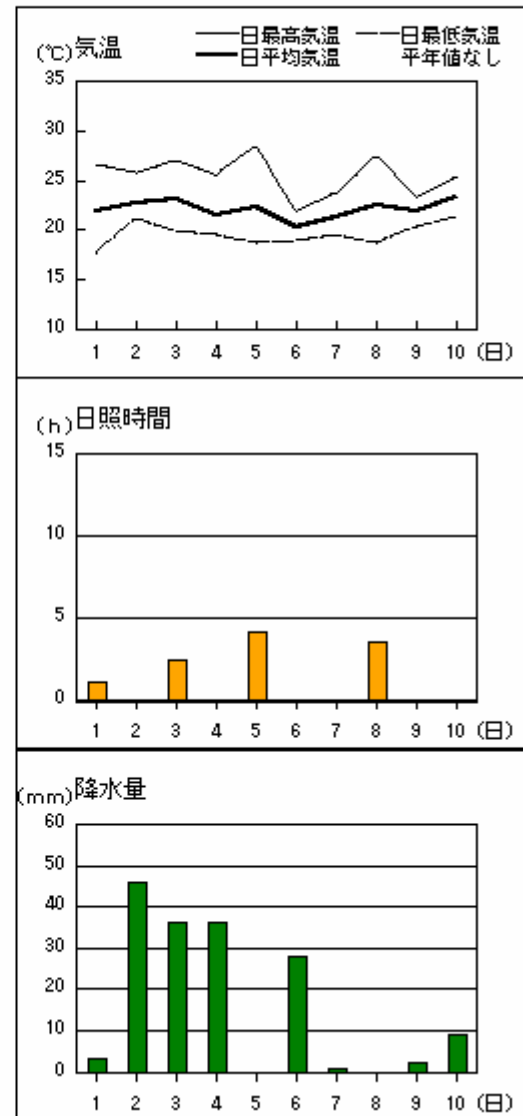


アメダス 気象経過図：2007年7月1日-2007年7月10日

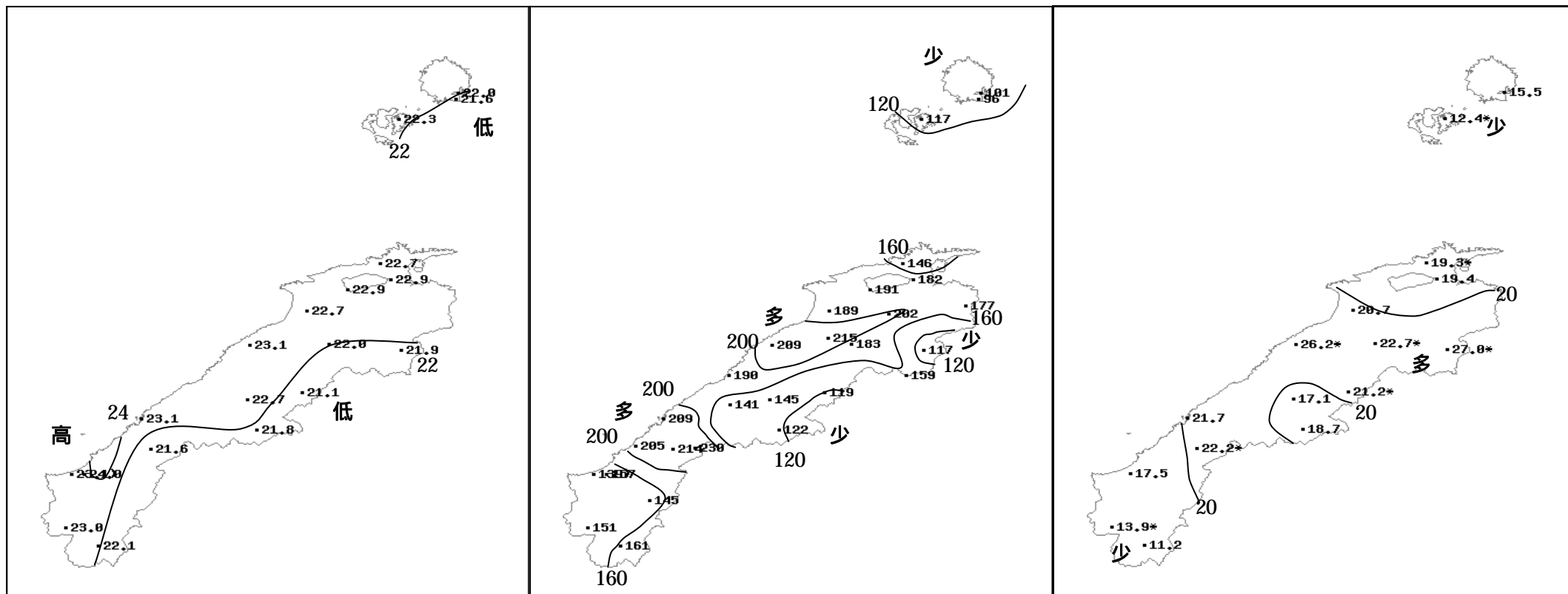
瑞穂



吉賀



2007年（平成19年）7月上旬の気象分布図



* 印の数字は太陽式日照計の観測値を回転式日照計に換算した値です。

平均気温 (°C)

降水量 (mm)

日照時間 (h)

地域気象観測旬報

2007年7月1日～10日 島根県 (68)
(1/5)

観測所名	西郷							10 以上積算気温			220
	気温()			風向・風速(m/s)				降水量(mm)		日照 (h)	
	平均	最高	最低	平均	最多	最大	風向	日計	1時間		
1	20.7	21.9	19.9	3.5	ENE	7	ENE	7	3	0.0	
2	20.7	21.6	20.1	2.8	ENE	5	E	5	3	0.0	
3	21.4	22.9	20.8	2.4	ENE	5	ENE	2	3	0.0	
4	20.8	21.9	19.2	2.7	ENE	6	ENE	30	6	0.2	
5	22.7	25.9	19.6	3.2	W	7	SSW	0	0	2.7	
6	23.7	28.2	21.4	3.0	WSW	5	W	0	0	6.7	
7	22.7	25.2	19.8	3.5	NE	7	ENE	0	0	4.7	
8	21.8	24.1	19.5	3.3	ENE	7	ENE	0	0	1.2	
9	22.3	24.0	21.4	3.6	ENE	5	E	3	2	0.0	
10	22.9	23.8	21.9	5.3	SW	11	SSE	54	13	0.0	
前半旬	21.3	22.8	19.9	2.9	ENE			44		2.9	
後半旬	22.7	25.1	20.8	3.7	ENE			57		12.6	
旬	22.0	24.0	20.4	3.3	ENE			101		15.5	
平年差/比	-0.5	-1.2	+0.5					129		34	

観測所名	西郷岬							10 以上積算気温			216
	気温()			風向・風速(m/s)				降水量(mm)		日照 (h)	
	平均	最高	最低	平均	最多	最大	風向	日計	1時間		
1	20.4	21.5	19.7	4.5	ENE	8	ENE	5	3		
2	20.4	21.0	19.9	4.7	NE	8	NE	5	4		
3	21.1	22.8	20.4	3.6	NE	6	NE	1	1		
4	20.5	21.4	18.9	3.4	ENE	8	NE	30	7		
5	22.0	24.8	19.5	4.6	WSW	7	WSW	0	0		
6	23.0	26.1	21.2	3.5	NE	6	W	0	0		
7	22.3	24.6	20.5	4.9	NNE	7	ENE	0	0		
8	21.8	24.1	20.1	4.4	ENE	7	NE	0	0		
9	22.0	23.4	21.1	4.8	NE	7	ENE	3	2		
10	22.3	23.3	21.7	7.8	ESE	12	SW	52	12		
前半旬	20.9	22.3	19.7	4.2	NE			41			
後半旬	22.3	24.3	20.9	5.1	NE			55			
旬	21.6	23.3	20.3	4.6	NE			96			
平年差/比	//	//	//					//		//	

観測所名	海士							10 以上積算気温			223
	気温()			風向・風速(m/s)				降水量(mm)		日照 (h)	
	平均	最高	最低	平均	最多	最大	風向	日計	1時間		
1	21.0	21.8	20.2	1.9	E	4	E	10	4	0.0	
2	21.3	22.4	20.5	1.8	E	4	E	4	4	0.0	
3	21.8	23.4	20.8	1.2	E	4	ESE	1	2	0.0	
4	21.2	22.7	20.1	1.0	E	4	E	28	7	0.0	
5	22.7	25.9	18.1	2.4	WSW	5	SW	0	0	0.7	
6	24.2	27.4	22.3	2.2	WSW	4	WNW	0	0	0.7	
7	22.8	25.8	18.8	2.0	ESE	5	ESE	0	0	0.0	
8	22.1	24.8	18.3	2.1	E	5	ENE	0	0	1.5	
9	22.6	24.3	21.4	2.2	E	4	NE	1	1	0.0	
10	23.2	24.5	22.3	3.6	SW	6	SW	73	13	0.0	
前半旬	21.6	23.2	19.9	1.7	E			43		0.7	
後半旬	23.0	25.4	20.6	2.4	E			74		2.2	
旬	22.3	24.3	20.3	2.0	E			117		2.9	
平年差/比	-0.2	-0.8	+0.5					143		9	

観測所名	鹿島							10 以上積算気温			227
	気温()			風向・風速(m/s)				降水量(mm)		日照 (h)	
	平均	最高	最低	平均	最多	最大	風向	日計	1時間		
1	21.3	22.0	20.7	0.5	ENE	3	E	26	8	0.0	
2	22.6	23.6	21.4	1.0	WNW	3	WSW	26	11	0.0	
3	22.9	24.5	21.6	1.0	WNW	4	SW	0	1	0.0	
4	21.2	22.4	20.3	0.8	NNE	4	N	55	15	0.0	
5	23.0	26.1	20.3	2.0	W	6	W	0	0	4.1	
6	23.7	27.1	21.0	1.0	NNW	4	N	0	0	2.9	
7	23.1	26.5	20.5	1.3	NNE	4	NNE	0	0	1.4	
8	22.7	27.0	19.1	1.0	E	4	NNW	0	0	0.9	
9	22.4	24.9	19.6	0.4	E	2	NE	6	3	0.0	
10	24.0	28.2	21.9	2.8	SW	6	SW	33	7	0.0	
前半旬	22.2	23.7	20.9	1.1	WNW			107		4.1	
後半旬	23.2	26.7	20.4	1.3	NNE			39		5.2	
旬	22.7	25.2	20.6	1.2	NNE			146		9.3	
平年差/比	-0.3	-0.8	+0.6					190		24	

平年差/比に用いる地域気象観測における平年値の統計期間は気温・降水量については1979～2000年、日照については1987～2000年です。

なお、西郷岬、斐川、高津、の平年値はありません。

)]: 統計値を求める対象となる資料の一部が欠けているが、その範囲が許容の範囲内の値。

)]: 統計値を求める対象となる資料が、許容する範囲内の資料数を満たさず、十分な信頼を保障できない値である。

x): 統計値を求める対象となる資料が、参考値もしくは欠測により全く統計値を求めることができない。

地域気象観測旬報

2007年7月1日～10日 島根県 (68)

(2/5)

観測所名	斐川								10 以上積算気温		229
日付	気温()			風向・風速(m/s)				降水量(mm)		日照 (h)	
	平均	最高	最低	平均	最多	最大	風向	日計	1時間		
1	21.3	22.3	20.8	4.4	E	7	E	31	9		
2	22.6	24.0	21.2	2.6	WSW	6	WSW	43	23		
3	23.2	25.1	21.7	3.5	WSW	8	WSW	3	3		
4	21.2	22.1	19.9	3.2	ENE	9	ENE	66	13		
5	23.4	27.1	19.9	4.3	WSW	9	WSW	0	0		
6	24.1	27.8	21.1	3.3	NNW	7	ENE	0	0		
7	23.8	26.6	22.1	4.9	ENE	6	ENE	0	0		
8	23.0	27.1	18.9	4.1	E	8	E	0	0		
9	22.6	23.8	20.7	4.3	ENE	7	ENE	9	4		
10	24.2	28.5	22.0	5.7	WSW	10	SSW	39	9		
前半旬	22.3	24.1	20.7	3.6	WSW			143			
後半旬	23.5	26.8	21.0	4.5	ENE			48			
旬	22.9	25.4	20.8	4.0	ENE			191			
平年差/比	//	//	//					//	//	//	

観測所名	松江								10 以上積算気温		229
日付	気温()			風向・風速(m/s)				降水量(mm)		日照 (h)	
	平均	最高	最低	平均	最多	最大	風向	日計	1時間		
1	20.9	21.7	20.4	3.0	E	5	E	25	6	0.0	
2	22.6	24.1	21.1	2.8	W	6	W	47	27	0.0	
3	23.2	25.1	22.0	3.7	W	8	WSW	1	1	0.0	
4	21.1	22.1	20.1	2.3	E	6	NE	66	14	0.0	
5	23.5	27.4	20.2	4.5	WSW	9	W	0	0	7.6	
6	24.3	28.4	21.8	2.8	NW	6	NW	0	0	5.9	
7	23.6	26.1	21.8	3.5	ENE	6	NE	0	0	1.2	
8	23.5	27.8	21.4	3.2	E	6	E	0	0	4.6	
9	22.5	24.1	21.7	3.1	E	4	E	10	4	0.0	
10	23.8	28.4	22.0	3.9	ESE	8	W	33	5	0.1	
前半旬	22.3	24.1	20.8	3.3	W			139		7.6	
後半旬	23.5	27.0	21.7	3.3	E			43		11.8	
旬	22.9	25.5	21.3	3.3	E			182		19.4	
平年差/比	-0.7	-1.3	+0.4					228		37	

観測所名	出雲								10 以上積算気温		227
日付	気温()			風向・風速(m/s)				降水量(mm)		日照 (h)	
	平均	最高	最低	平均	最多	最大	風向	日計	1時間		
1	21.3	22.5	20.7	2.2	ENE	4	E	29	9	0.0	
2	22.3	23.2	21.1	1.0	WSW	3	WSW	52	25	0.2	
3	23.0	24.8	20.9	1.4	WSW	5	WSW	1	1	0.0	
4	20.9	21.7	20.4	1.7	ENE	5	NE	58	12	0.0	
5	23.0	26.3	20.5	1.7	WSW	4	WSW	0	0	8.2	
6	23.6	26.4	20.4	1.6	WSW	3	ENE	0	0	6.5	
7	23.5	27.0	20.9	2.8	ENE	5	ENE	0	0	1.5	
8	22.8	27.7	18.7	2.5	ENE	5	ENE	0	0	4.3	
9	22.3	23.4	20.8	1.9	E	3	ENE	8	2	0.0	
10	24.2	28.5	22.0	3.0	WSW	6	WSW	41	15	0.0	
前半旬	22.1	23.7	20.7	1.6	WSW			140		8.4	
後半旬	23.3	26.6	20.6	2.4	ENE			49		12.3	
旬	22.7	25.2	20.6	2.0	ENE			189		20.7	
平年差/比	-0.6	-1.3	+0.6					224		40	

観測所名	大田								10 以上積算気温		231
日付	気温()			風向・風速(m/s)				降水量(mm)		日照 (h)	
	平均	最高	最低	平均	最多	最大	風向	日計	1時間		
1	22.1	23.0	21.1	0.5	SSE	2	SSW	23	7	0.0	
2	23.1	25.5	22.0	1.2	W	3	W	74	30	0.3	
3	23.1	24.8	21.3	1.3	WSW	3	WSW	2	1	0.0	
4	21.1	21.7	20.5	0.8	N	3	NNE	54	15	0.0	
5	23.5	28.2	20.4	1.5	SE	4	SW	0	0	6.4	
6	23.7	28.3	20.2	1.3	SE	3	W	0	0	2.5	
7	24.0	28.6	21.0	1.6	N	5	N	0	0	3.0	
8	23.4	29.2	18.5	1.2	N	4	N	0	0	3.6	
9	22.9	23.9	21.9	0.5	N	2	N	8	2	0.0	
10	24.1	26.8	23.1	2.5	SSE	5	SSE	48	21	0.0	
前半旬	22.6	24.6	21.1	1.1	WSW			153		6.7	
後半旬	23.6	27.4	20.9	1.4	N			56		9.1	
旬	23.1	26.0	21.0	1.2	SE			209		15.8	
平年差/比	-0.7	-1.4	+0.4					217		38	

地域気象観測旬報

2007年7月1日～10日 島根県 (68)
(3/5)

観測所名	掛合								10 以上積算気温		220
	気温()			風向・風速(m/s)			降水量(mm)		日照 (h)		
	平均	最高	最低	平均	最多	最大	風向	日計		1時間	
1	20.6	21.8	19.9	0.6	NNW	2	NNW	19	6	0.0	
2	23.3	27.7	20.8	1.1	SSE	3	NNW	56	20	0.9	
3	22.4	25.3	20.0	0.5	NNW	3	SSE	4	3	0.0	
4	20.0	21.1	19.0	0.5	NNW	2	NNW	50	14	0.0	
5	22.3	28.5	18.9	1.0	NNW	3	NNW	0	0	6.0	
6	22.5	27.4	18.4	0.9	N	4	NNW	0	0	2.4	
7	21.8	25.1	20.1	1.1	NW	3	NNW	0	0	0.2	
8	22.2	27.2	19.5	1.0	NNW	3	NNW	0	0	2.9	
9	21.2	22.3	19.7	0.4	NNW	2	NNW	9	5	0.0	
10	23.5	27.9	21.2	1.9	SSE	5	SSE	45	19	0.1	
前半旬	21.7	24.9	19.7	0.7	NNW			129		6.9	
後半旬	22.2	26.0	19.8	1.1	NNW			54		5.6	
旬	22.0	25.4	19.8	0.9	NNW			183		12.5	
平年差/比	-0.7	-1.3	+0.8					207		38	

観測所名	横田								10 以上積算気温		219
	気温()			風向・風速(m/s)			降水量(mm)		日照 (h)		
	平均	最高	最低	平均	最多	最大	風向	日計		1時間	
1	20.7	22.1	19.5	0.4	ENE	2	ENE	13	6	0.0	
2	22.6	25.3	20.3	1.1	SW	4	WSW	37	13	0.6	
3	22.3	25.0	20.0	1.0	WNW	3	WNW	0	2	0.7	
4	20.1	22.1	18.8	0.7	NNE	2	W	29	5	0.0	
5	22.1	28.0	18.6	1.3	WNW	4	WNW	1	1	7.6	
6	21.9	26.9	17.0	0.9	NNE	2	ENE	0	0	2.6	
7	21.6	24.6	19.3	1.2	NE	3	ENE	0	1	2.5	
8	22.3	27.6	19.8	0.7	ENE	3	E	0	0	2.5	
9	21.6	22.6	20.3	0.2	ENE	1	ENE	4	2	0.0	
10	23.4	26.0	21.4	1.8	SW	5	SW	33	19	0.0	
前半旬	21.6	24.5	19.4	0.9	WNW			80		8.9	
後半旬	22.2	25.5	19.6	1.0	ENE			37		7.6	
旬	21.9	25.0	19.5	0.9	WNW			117		16.5	
平年差/比	-0.1	-1.2	+1.4					146		49	

観測所名	赤名								10 以上積算気温		211
	気温()			風向・風速(m/s)			降水量(mm)		日照 (h)		
	平均	最高	最低	平均	最多	最大	風向	日計		1時間	
1	19.9	21.2	18.5	0.5	SSW	1	SSW	20	9	0.0	
2	21.5	23.8	19.9	0.4	SSE	3	ESE	44	15	0.1	
3	21.3	23.8	19.0	0.8	SE	2	N	1	1	0.0	
4	19.4	21.2	18.0	0.8	N	3	SE	24	5	0.0	
5	21.0	26.9	17.8	0.9	N	2	NNW	0	0	6.0	
6	21.2	26.5	17.5	1.0	SE	4	SE	0	0	2.0	
7	21.4	26.0	18.6	1.3	N	3	NNE	2	2	1.5	
8	22.0	26.3	18.7	0.5	SE	3	SE	0	0	1.5	
9	21.1	22.3	20.2	0.3	S	2	SE	4	1	0.0	
10	21.7	23.0	20.9	0.9	S	2	SSE	24	13	0.0	
前半旬	20.6	23.4	18.6	0.7	N			89		6.1	
後半旬	21.5	24.8	19.2	0.8	SE			30		5.0	
旬	21.1	24.1	18.9	0.7	N			119		11.1	
平年差/比	-0.3	-1.2	+1.0					113		37	

観測所名	川本								10 以上積算気温		227
	気温()			風向・風速(m/s)			降水量(mm)		日照 (h)		
	平均	最高	最低	平均	最多	最大	風向	日計		1時間	
1	21.3	22.8	20.1	0.5	N	1	WNW	24	6	0.0	
2	23.2	27.3	21.2	0.8	NNE	7	SW	59	19	0.3	
3	23.5	26.6	21.1	1.0	WSW	3	WSW	1	1	0.9	
4	21.0	22.5	19.7	0.5	NW	2	WSW	28	6	0.0	
5	22.9	28.6	19.6	0.9	NNW	3	SW	0	0	7.8	
6	22.5	27.4	19.2	0.9	N	2	N	0	0	2.7	
7	23.1	27.5	20.1	0.9	N	2	N	1	1	2.3	
8	22.7	28.2	19.0	0.6	NNW	2	NE	0	0	3.1	
9	22.4	24.0	21.1	0.5	NNE	2	SE	4	1	0.0	
10	24.0	26.8	22.2	2.0	S	5	SE	28	15	0.0	
前半旬	22.4	25.6	20.3	0.7	WSW			112		9.0	
後半旬	22.9							33		8.1	
旬	22.7	26.2	20.3	0.9	NNE			145		17.1	
平年差/比	-0.1	-1.1	+1.1					147		40	

地域気象観測旬報

2007年7月1日～10日 島根県 (68)
(4/5)

観測所名	浜田								10 以上積算気温			231
	気温()			風向・風速(m/s)			降水量(mm)		日照 (h)			
	平均	最高	最低	平均	最多	最大	風向	日計		1時間		
1	22.2	23.6	20.8	1.9	ENE	5	ENE	72	42	0.0		
2	23.2	25.3	22.1	2.5	SW	7	SW	76	41	0.4		
3	23.6	25.2	22.2	3.7	SW	7	SW	0	0	0.5		
4	21.6	22.3	20.7	2.6	ENE	7	NNE	36	8	0.0		
5	23.1	25.9	20.6	3.4	SW	7	SW	0	0	7.8		
6	22.9	26.1	20.3	2.4	ENE	5	ENE	3	3	3.5		
7	23.4	26.8	21.0	3.3	NE	6	NNE	5	2	4.4		
8	23.1	25.7	20.6	2.3	NNE	5	NE	0	0	5.1		
9	22.9	24.2	22.1	1.5	NE	3	ENE	1	1	0.0		
10	25.1	29.1	22.7	4.5	SSW	11	SW	16	6	0.0		
前半旬	22.7	24.5	21.3	2.8	SW			184		8.7		
後半旬	23.5	26.4	21.3	2.8	ENE			25		13.0		
旬	23.1	25.4	21.3	2.8	ENE			209		21.7		
平年差/比	-0.3	-0.7	+0.5					196		42		

観測所名	瑞穂								10 以上積算気温			218
	気温()			風向・風速(m/s)			降水量(mm)		日照 (h)			
	平均	最高	最低	平均	最多	最大	風向	日計		1時間		
1	20.3	21.9	18.9	0.6	ENE	2	E	18	7	0.0		
2	22.3	25.8	20.3	0.8	S	4	W	67	16	0.3		
3	22.6	26.3	20.2	0.8	WNW	3	WNW	1	1	1.9		
4	20.1	22.7	18.5	1.0	W	3	W	21	5	0.0		
5	22.0	28.7	18.2	0.8	WNW	3	WNW	0	1	7.5		
6	21.2	27.3	17.0	0.9	SSE	3	W	1	1	2.5		
7	22.0	27.4	18.8	1.0	WNW	4	WNW	5	2	2.0		
8	22.6	28.6	18.1	0.7	W	2	S	0	0	4.5		
9	21.6	24.1	20.4	0.8	ENE	2	E	2	2	0.0		
10	22.9	24.9	20.9	2.1	S	5	S	7	2	0.0		
前半旬	21.5	25.1	19.2	0.8	WNW			107		9.7		
後半旬	22.1	26.5	19.0	1.1	W			15		9.0		
旬	21.8	25.8	19.1	1.0	WNW			122		18.7		
平年差/比	0.0	-0.6	+1.3					123		43		

観測所名	弥栄								10 以上積算気温			216
	気温()			風向・風速(m/s)			降水量(mm)		日照 (h)			
	平均	最高	最低	平均	最多	最大	風向	日計		1時間		
1	21.0	24.0	18.7	1.0	NNE	4	S	20	6	0.0		
2	22.4	25.5	20.6	0.9	SSW	4	W	121	50	0.1		
3	21.8	24.4	20.4	1.3	W	3	W	5	2	0.0		
4	20.3	22.4	18.6	1.2	NNE	6	SE	28	8	0.0		
5	21.7	27.1	18.4	1.3	SSE	4	NW	0	0	6.0		
6	20.7	26.6	17.9	1.1	NNE	4	NNE	8	5	2.0		
7	21.4	24.8	19.2	2.0	NNE	5	NNE	4	2	0.2		
8	21.6	26.8	17.6	0.8	NNE	4	NNE	0	0	3.7		
9	21.6	24.0	20.2	0.5	NNE	2	NNE	2	1	0.0		
10	23.8	27.6	21.1	2.6	S	5	S	26	14	0.1		
前半旬	21.4	24.7	19.3	1.1	S			174		6.1		
後半旬	21.8	26.0	19.2	1.4	NNE			40		6.0		
旬	21.6	25.3	19.3	1.3	NNE			214		12.1		
平年差/比	0.0	0.0	+1.4					159		36		

観測所名	高津								10 以上積算気温			184)
	気温()			風向・風速(m/s)			降水量(mm)		日照 (h)			
	平均	最高	最低	平均	最多	最大	風向	日計		1時間		
1	22.1	27.6	19.6	1.9	S	4	NW	14	4			
2	23.6	28.0	22.3	2.1	S	9	NW	67	26			
3	23.6	25.9	22.1	3.1	S	6	WNW	1	1			
4	21.7	23.8	20.6	2.3	N	6	W	32	8			
5	23.1	27.5	19.7	3.2	S	7	WNW	1	1			
6	22.4	25.6	20.6	2.0	SSE	4	S	9	5			
7	22.2	24.6	21.2	1.7	NNE	5	NNE	3	1			
8	22.8	24.2	21.4	2.2	NNE	3	SSE	0	0			
9	22.4	23.5	21.5	1.3	NNE	3	ESE	2	1			
10	25.5	28.4	22.4	4.8	S	9	S	10	6			
前半旬	22.8	26.6	20.9	2.5	S			115				
後半旬	23.4	25.8	21.5	2.7	S			24				
旬	23.1	26.3	21.1	2.6	S			139				
平年差/比	//	//	//					//		//		

地域気象観測旬報

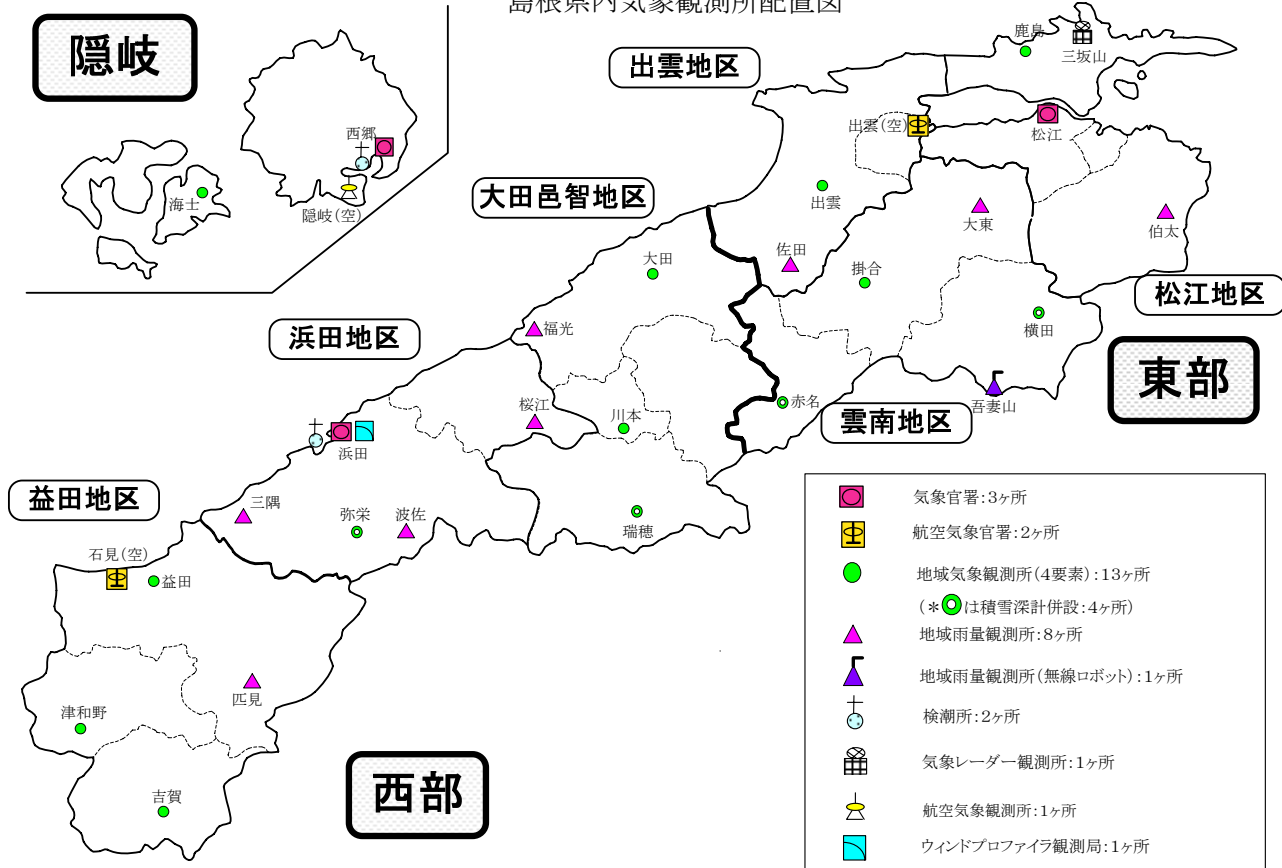
2007年7月1日～10日 島根県 (68)
(5/5)

観測所名	益田							10 以上積算気温			240
	気温()			風向・風速(m/s)				降水量(mm)		日照 (h)	
	平均	最高	最低	平均	最多	最大	風向	日計	1時間		
1	23.0	27.4	20.6	1.1	SE	3	WNW	17	6	0.6	
2	24.3	28.2	22.7	1.1	ESE	5	WNW	82	30	0.1	
3	24.5	27.0	22.8	1.6	WNW	3	WNW	3	2	1.4	
4	22.6	24.9	21.3	1.3	N	4	NNW	28	9	0.1	
5	24.4	28.7	20.8	1.7	S	4	WNW	0	0	8.0	
6	23.5	27.1	21.5	1.3	E	3	N	10	5	2.0	
7	23.8	26.2	22.0	1.6	N	4	N	3	1	0.1	
8	23.6	26.4	20.3	1.3	NNW	3	NNW	0	0	5.2	
9	23.3	24.9	22.3	1.0	NW	2	E	2	1	0.0	
10	26.5	29.6	23.0	2.9	S	6	S	12	10	0.0	
前半旬	23.8	27.2	21.6	1.4	ESE			130		10.2	
後半旬	24.1	26.8	21.8	1.6	S			27		7.3	
旬	24.0	27.0	21.7	1.5	S			157		17.5	
平年差/比	-0.1	-0.5	+0.8					150		34	

観測所名	津和野							10 以上積算気温			230
	気温()			風向・風速(m/s)				降水量(mm)		日照 (h)	
	平均	最高	最低	平均	最多	最大	風向	日計	1時間		
1	22.5	26.4	19.6	0.6	WNW	3	N	4	3	0.0	
2	23.6	26.4	21.8	1.1	SW	5	SSW	65	25	0.1	
3	24.2	28.4	21.0	1.0	N	4	S	16	11	0.0	
4	22.3	26.7	19.7	1.4	SSW	6	SSW	32	9	0.0	
5	23.4	29.8	19.1	1.0	SSW	4	SSW	0	0	2.5	
6	21.6	24.0	19.9	0.4	NNE	2	WSW	17	6	0.0	
7	21.7	23.4	20.8	0.3	NE	2	NE	4	1	0.0	
8	22.9	29.3	20.0	0.7	N	3	N	0	0	1.7	
9	22.4	24.9	20.8	0.2	ENE	1	WNW	8	3	0.0	
10	25.1	27.7	22.4	3.3	SSW	6	SSW	5	4	0.0	
前半旬	23.2	27.5	20.2	1.0	SSW			117		2.6	
後半旬	22.7	25.9	20.8	1.0	SSW			34		1.7	
旬	23.0	26.7	20.5	1.0	SSW			151		4.3	
平年差/比	-0.6	-1.4	+0.4					138		15	

観測所名	吉賀							10 以上積算気温			221
	気温()			風向・風速(m/s)				降水量(mm)		日照 (h)	
	平均	最高	最低	平均	最多	最大	風向	日計	1時間		
1	21.9	26.5	17.7	0.8	NNE	4	NNE	3	4	1.1	
2	22.6	25.7	21.1	1.1	WSW	5	WSW	46	22	0.0	
3	23.1	27.0	19.8	1.4	NNE	4	ENE	36	19	2.4	
4	21.4	25.6	19.5	2.3	SSW	8	ENE	36	10	0.0	
5	22.3	28.3	18.6	1.4	NE	4	SW	0	0	4.1	
6	20.2	21.9	18.9	1.1	SW	3	SW	28	10	0.0	
7	21.3	23.8	19.5	1.4	ENE	5	NE	1	1	0.0	
8	22.4	27.3	18.7	1.1	NE	4	W	0	0	3.6	
9	21.9	23.3	20.3	1.4	WSW	3	WNW	2	1	0.0	
10	23.4	25.3	21.2	2.8	WSW	5	W	9	6	0.0	
前半旬	22.3	26.6	19.3	1.4	NE			121		7.6	
後半旬	21.8	24.3	19.7	1.6	WSW			40		3.6	
旬	22.1	25.5	19.5	1.5	NE			161		11.2	
平年差/比	//	//	//					//		//	

島根県内気象観測所配置図



19年4月1日現在

島根県地域気象観測所（アメダス）所在地一覧表

観測所	気温	降水量	日照	風向 風速	積雪	所在地	緯度	経度	海面上 の高さ
西郷	○	○	○	○		隠岐郡隠岐の島町西町大城（西郷測候所）	36°12.2'	133°20.0'	27m
西郷岬	○	○		○		隠岐郡隠岐の島町岬町字風の松（隠岐航空気象観測所）	36°10.8'	133°19.4'	92m
海士	○	○	○	○		隠岐郡海士町大字海士	36°05.8'	133°05.8'	3m
鹿島	○	○	○	○		松江市鹿島町北講武	35°31.2'	133°01.3'	5m
斐川	○	○		○		簸川郡斐川町大字沖州字反（出雲空港出張所）	35°24.8'	132°53.4'	2m
松江	○	○	○	○	○	松江市西津田（松江地方气象台）	35°27.4'	133°03.9'	17m
出雲	○	○	○	○		出雲市芦渡町	35°19.9'	132°43.8'	20m
大東		○				雲南市大東町下阿用	35°19.1'	132°57.9'	56m
伯太		○				安来市伯太町母里	35°21.0'	133°16.4'	23m
佐田		○				出雲市佐田町大呂	35°13.3'	132°43.4'	100m
大田	○	○	○	○		大田市大田町大田	35°11.5'	132°30.1'	15m
掛合	○	○	○	○		雲南市掛合町掛合	35°11.9'	132°49.0'	215m
横田	○	○	○	○	○	仁多郡奥出雲町稲原	35°10.4'	133°06.2'	369m
福光		○				大田市温泉津町福光	35°04.2'	132°19.9'	8m
赤名	○	○	○	○	○	飯石郡飯南町下赤名	35°00.1'	132°42.7'	444m
吾妻山		○				仁多郡奥出雲町大馬木	35°04.2'	133°02.2'	1012m
桜江		○				江津市桜江町川戸	34°57.4'	132°20.1'	25m
川本	○	○	○	○		邑智郡川本町川本	34°58.6'	132°29.5'	132m
浜田	○	○	○	○		浜田市大辻町（浜田測候所）	34°53.8'	132°04.2'	19m
瑞穂	○	○	○	○	○	邑智郡邑南町淀原	34°51.2'	132°31.8'	327m
三隅		○				浜田市三隅町三隅	34°47.3'	131°57.5'	11m
弥栄	○	○	○	○	○	浜田市弥栄町長安本郷	34°46.6'	132°06.5'	380m
波佐		○				浜田市金城町波佐	34°46.8'	132°11.8'	370m
高津	○	○		○		益田市内田町（石見空港出張所）	34°40.5'	131°47.4'	54m
益田	○	○	○	○		益田市あけぼの東町	34°40.6'	131°50.6'	4m
匹見		○				益田市匹見町匹見	34°34.3'	132°01.0'	259m
津和野	○	○	○	○		鹿足郡津和野町森村口	34°27.7'	131°46.2'	165m
吉賀	○	○	○	○		鹿足郡吉賀町七日市	34°23.3'	131°53.9'	250m

中国地方 1 か月予報

(7月7日から8月6日までの天候見通し)

平成19年7月6日
広島地方気象台発表

<特に注意を要する事項>
山陰を中心に日照時間が平年を下回っており、向こう1か月も平年並か少ない見込みです。

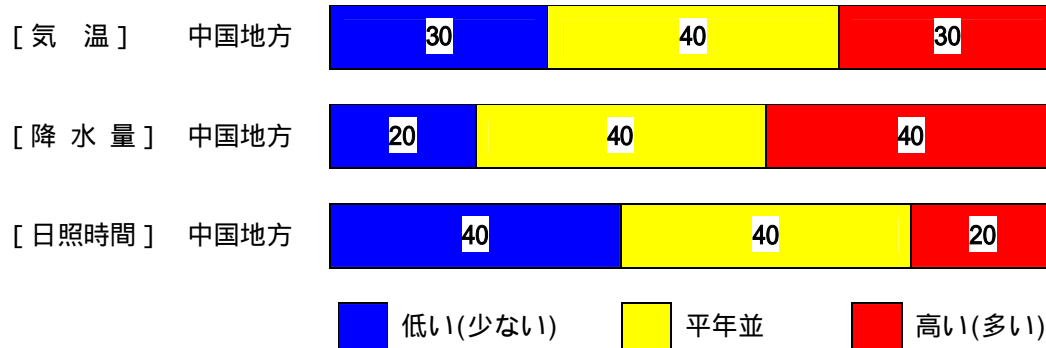
<予想される向こう1か月の天候>

向こう1か月の出現の可能性が最も大きい天候と特徴のある気温、降水量等の確率は以下のとおりです。

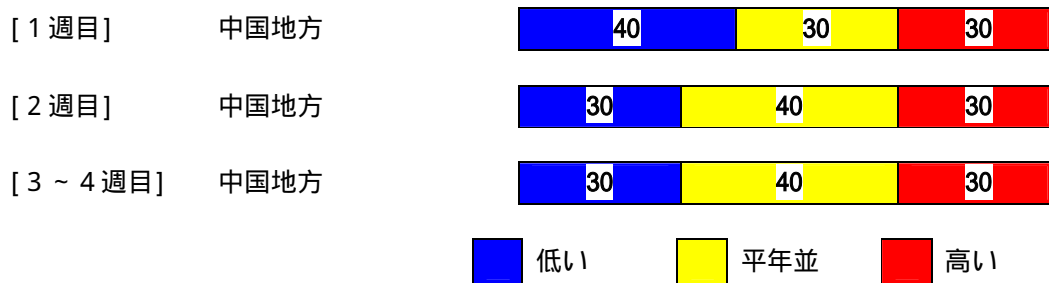
平年に比べ曇りや雨の日が多いでしょう。

向こう1か月の降水量は平年並または多い確率ともに40%です。日照時間は平年並または少ない確率ともに40%です。

<向こう1か月の気温、降水量、日照時間の各階級の確率(%)>



< 気温経過の各階級の確率 (%) >



< 予報の対象期間 >

1 か月 : 7 月 7 日 (土) ~ 8 月 6 日 (月)
1 週目 : 7 月 7 日 (土) ~ 7 月 13 日 (金)
2 週目 : 7 月 14 日 (土) ~ 7 月 20 日 (金)
3 ~ 4 週目 : 7 月 21 日 (土) ~ 8 月 3 日 (金)

< 次回発表予定等 >

1 か月予報 : 毎週金曜日 14 時 30 分 次回は 7 月 13 日
3 か月予報 : 7 月 25 日 (水) 14 時

<参考資料（平年並の範囲等）>

（１）30年平均値（向こう1か月の平均気温、降水量、日照時間と1週目、2週目、3～4週目の平均気温）

	気温 ()	降水量 (mm)	日照時間 (時間)	気温()		
				1週目	2週目	3～4週目
西郷	24.7	167.4	192.5	23.1	24.1	25.6
松江	25.8	209.2	194.9	24.3	25.2	26.6
境	26.1	188.7	204.1	24.6	25.5	26.9
米子	26.0	197.9	200.5	24.6	25.5	26.8
鳥取	26.2	170.8	193.7	24.7	25.6	27.0
浜田	25.7	218.5	197.3	24.3	25.2	26.4
津山	25.3	214.2	169.6	24.2	24.9	25.9
広島	27.4	190.6	195.1	26.2	27.1	28.1
呉	26.7	163.8	199.8	25.4	26.3	27.3
福山	26.6	138.6	214.2	25.3	26.2	27.3
岡山	27.5	127.1	191.4	26.3	27.0	28.1

なお、気温、降水量、日照時間の「平年並」の範囲は、地点ごとに幾分違いはありますが、下に示した地域平均の「平年並」の範囲を参考にして下さい。

（２）1971～2000年のデータに基づいた向こう1か月地域平均の気温、降水量、日照時間の平年差(比)の「平年並」の範囲は次のとおりです。

	気温平年差()	降水量平年比(%)	日照時間平年比(%)
中国地方	-0.4～+0.5	60～127	89～110
山陰	-0.4～+0.5	59～127	88～112
山陽	-0.4～+0.4	57～120	89～110

（３）この予報期間の1週目、2週目、3～4週目の地域平均の気温平年差の「平年並」の範囲は次のとおりです。

	1週目	2週目	3～4週目
中国地方	-0.8～+0.8	-0.7～+0.7	-0.2～+0.7
山陰	-0.7～+0.9	-0.7～+0.9	-0.2～+0.8
山陽	-0.8～+0.6	-0.6～+0.7	-0.2～+0.5

<参考資料（利用上の注意）>

- （１）気温（降水量）等は、「低い（少ない）」「平年並」「高い（多い）」の3つの階級で予報します。階級の幅は、1971～2000年の30年間における各階級の出現率が等分（それぞれ33%）となるように決めてあります（気候的出現率と呼びます）。
- （２）予報する確率の数値は、それぞれの階級が出現する可能性の大きさを表しています。予測資料の信頼性が大きい場合には気候的出現率から大きく隔たった10%以下や60%以上の確率を付けられませんが、特定の階級を強調できない場合には気候的出現率と同じかそれと同程度（30%、40%）の確率しか付けられません。
- （３）晴れや雨などの天気日数は、平年の日数よりも多い（少ない）場合は「平年に比べて多い（少ない）」、また平年の日数と同程度に多い（少ない）場合には「平年と同様に多い（少ない）」と表現します。なお、単に多い（少ない）と表現した場合には対象期間の2分の1より多い（少ない）ことを意味します。