

島根県農業気象速報

平成19年4月下旬

島根県
松江地方気象台

平成19年5月1日発行

気象概況 平成19年4月下旬

この期間は、初め気圧の谷や低気圧の影響で雨の日もあったが、その後は高気圧に覆われ晴れの天気となった。

日付	天気概況	松江	浜田	西郷
21日	気圧の谷の影響を受ける	曇	曇	曇時々雨
22日	日本海を低気圧が東進	曇時々雨	曇時々雨	曇時々雨、雷を伴う
23日	高気圧に覆われる	曇一時晴	曇時々晴	曇後晴
24日	高気圧に覆われる	曇	薄曇	曇
25日	高気圧に覆われる	曇後晴	晴一時曇	薄曇後晴
26日	高気圧に覆われる	晴一時薄曇	晴	晴
27日	高気圧に覆われる	薄曇	薄曇	薄曇
28日	高気圧に覆われる	晴一時曇	快晴	快晴
29日	高気圧に覆われる	快晴	晴	快晴
30日	高気圧に覆われる	曇	曇	薄曇

注：日別の天気は松江地方気象台、浜田測候所及び西郷測候所での天気概況（日中06時から18時）を示す。

気象官署の観測値(4月下旬)

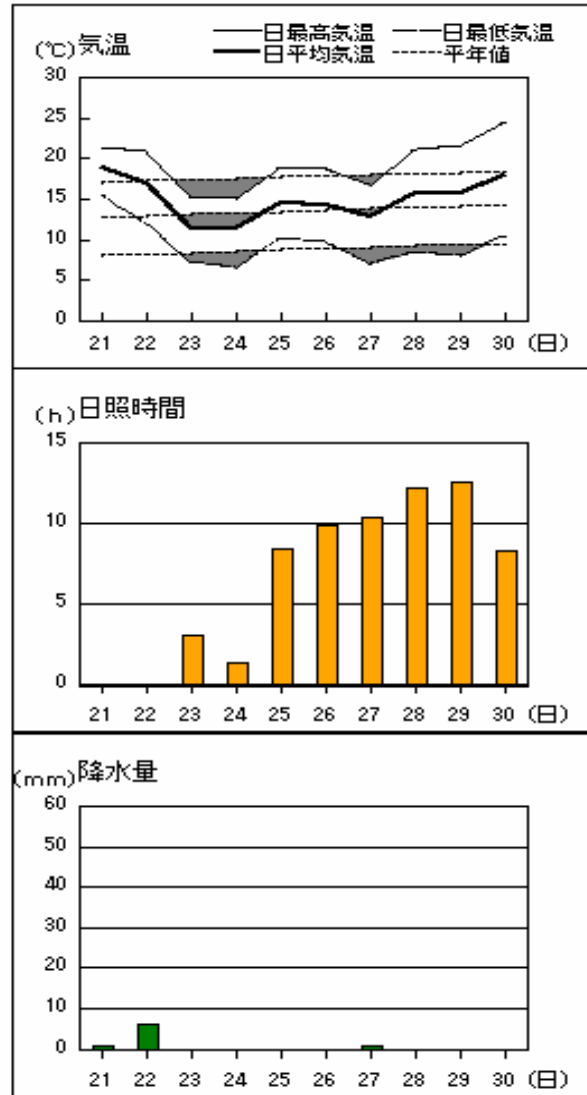
要素	気温						降水量		日照時間	
	平均		最高		最低		本年	平年	本年	平年
官署	本年	平年	本年	平年	本年	平年				
松江	15.9	14.7	21.1	20.4	10.7	9.6	10.0	32.8	64.3	66.1
浜田	16.2	14.9	20.5	19.4	10.7	10.2	18.0	39.9	66.1	63.4
西郷	14.9	13.5	19.7	18.2	9.5	8.6	8.0	36.0	66.0	69.6

平均気温は、全域「高い」。降水量は、松江・浜田「少ない」、西郷「かなり少ない」。日照時間は、松江・浜田「平年並」、西郷「少ない」。

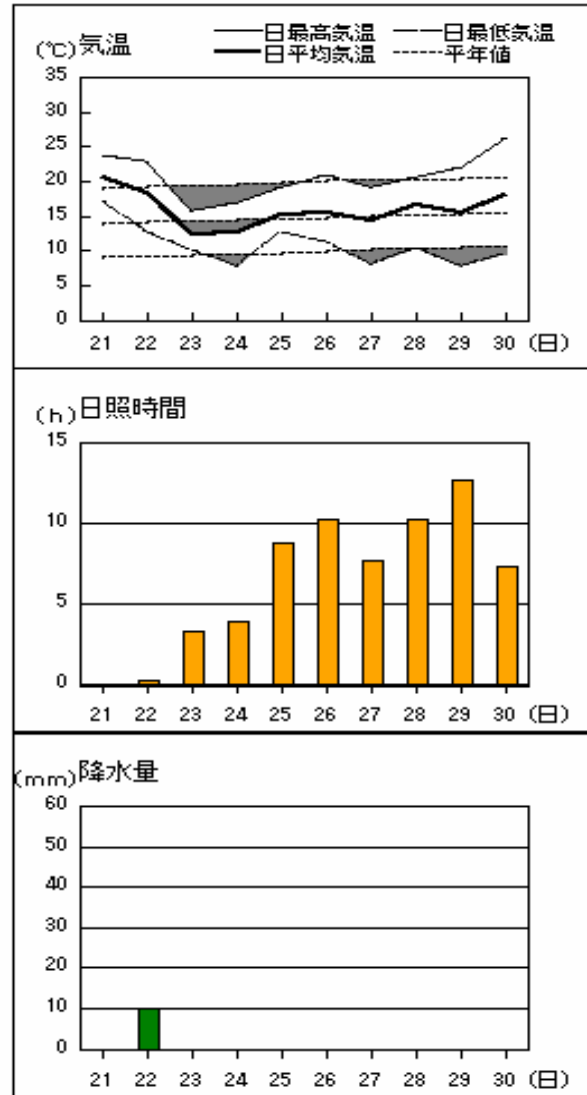
注：地上気象観測における平年の統計期間は、松江、浜田、西郷とも1971～2000年の30年間である。

アメダス 気象経過図：2007年4月21日-2007年4月30日

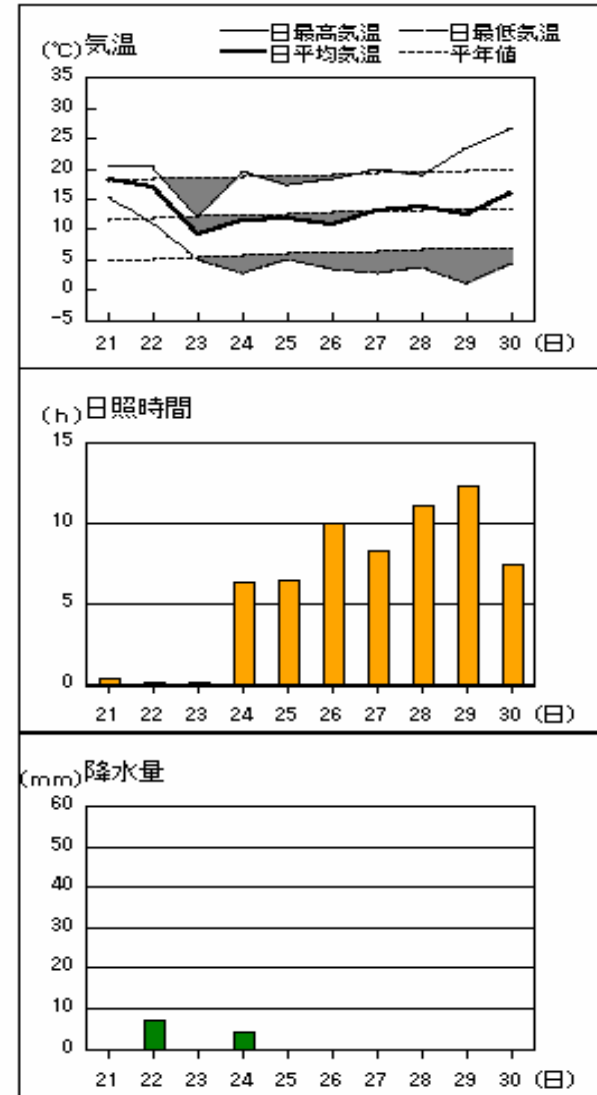
西郷



松江

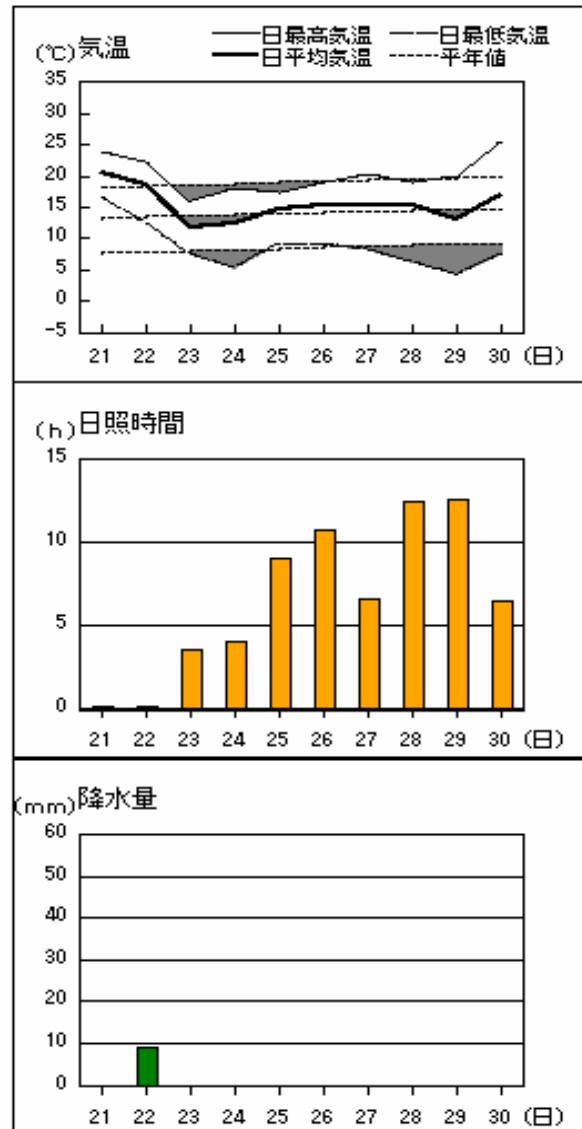


横田

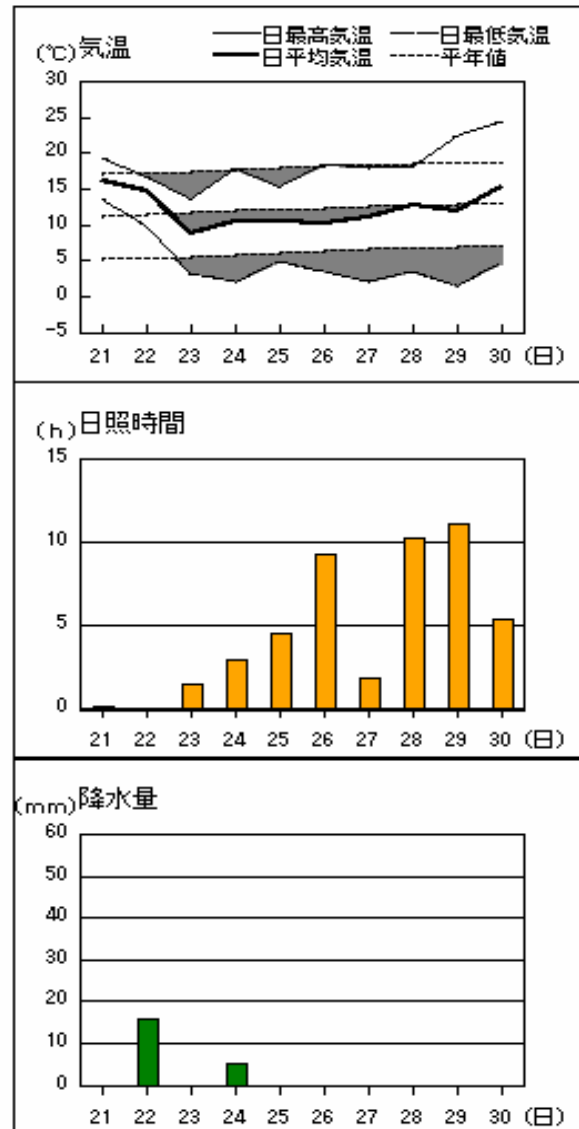


アメダス 気象経過図：2007年4月21日-2007年4月30日

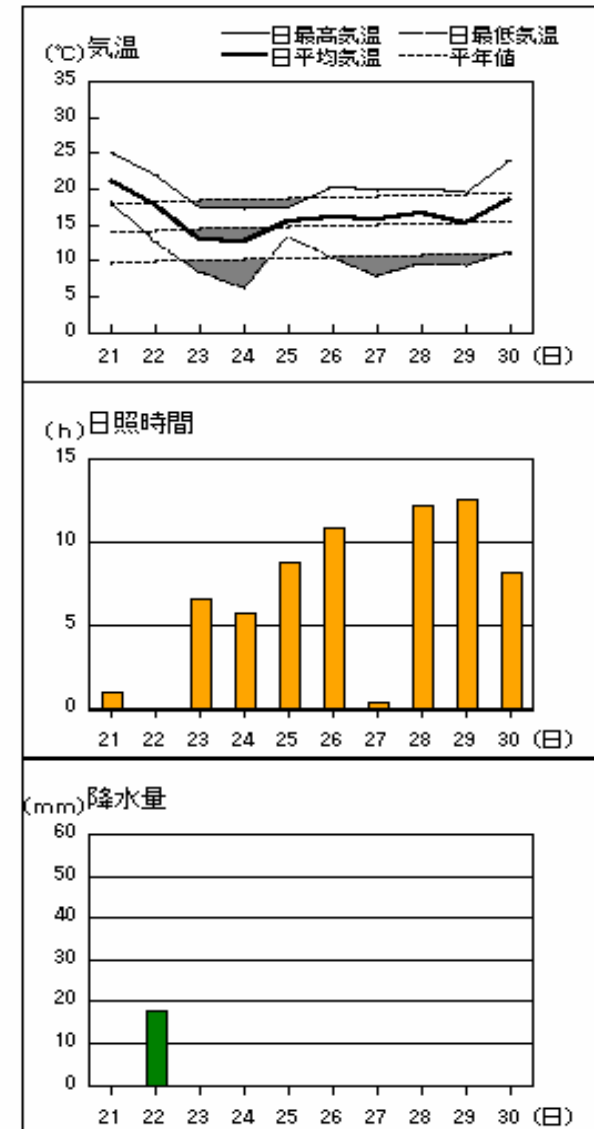
出雲



赤名

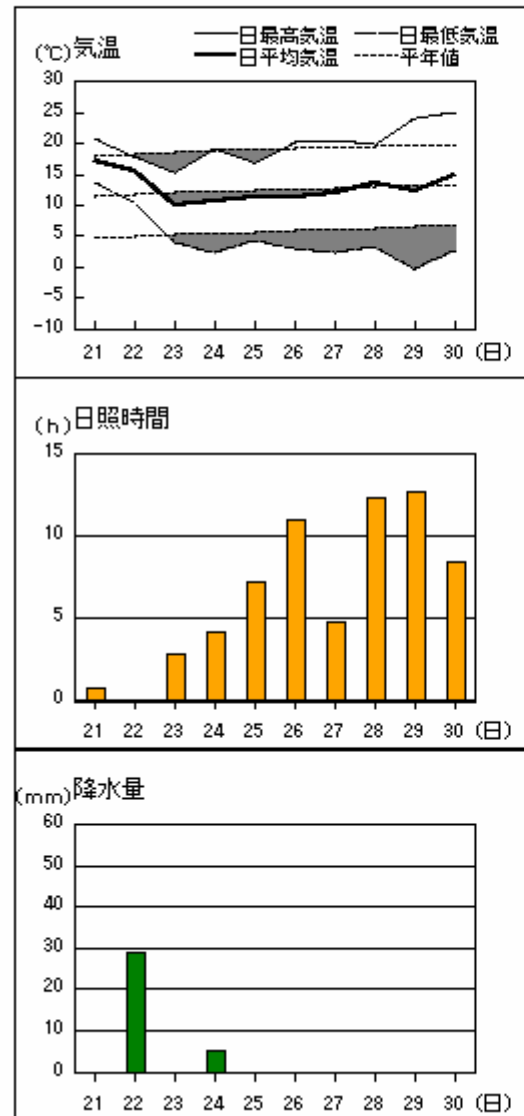


浜田

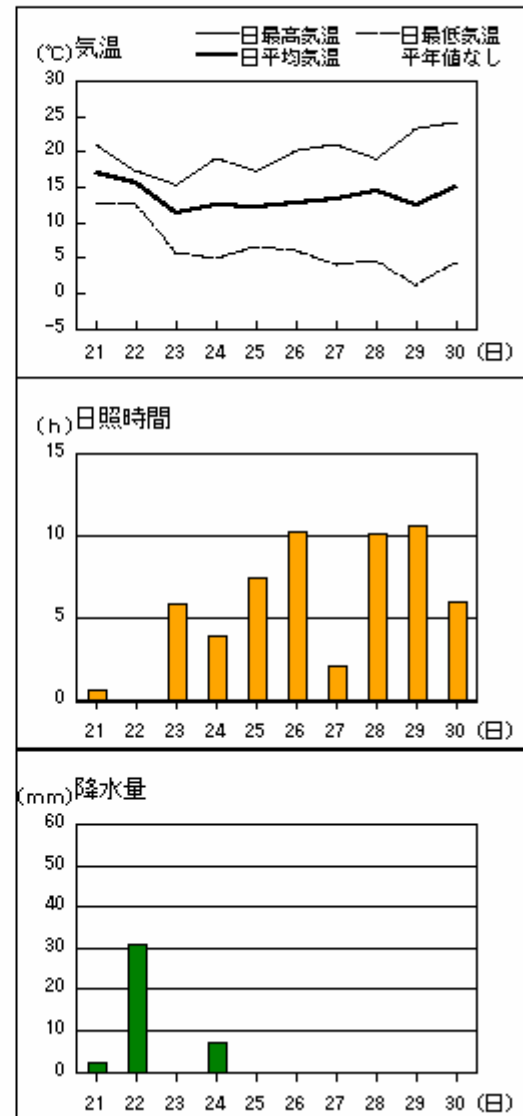


アメダス 気象経過図：2007年4月21日-2007年4月30日

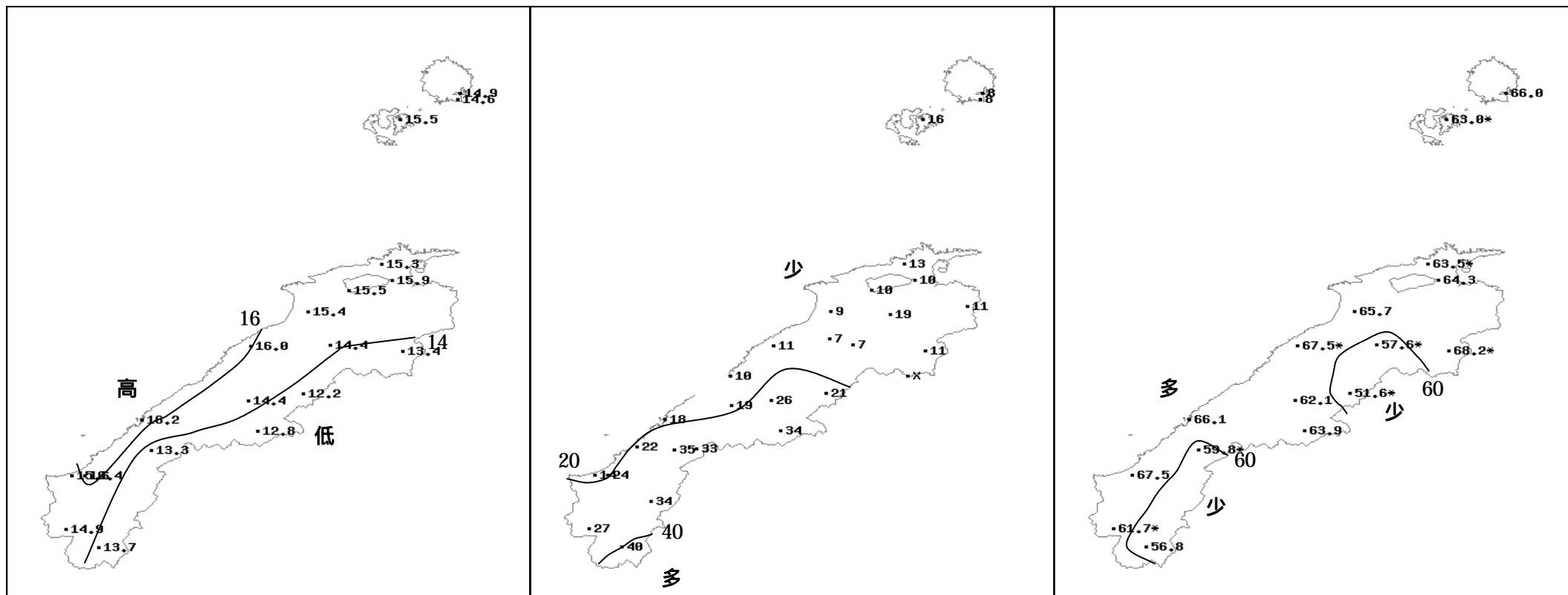
瑞穂



吉賀



2007年（平成19年）4月下旬の気象分布図



* 印の数字は太陽式日照計の観測値を回転式日照計に換算した値です。

平均気温 (°C)

降水量 (mm)

日照時間 (h)

地域気象観測旬報

2007年4月21日～30日 島根県 (68)

(1/5)

観測所名	西郷								10 以上積算気温		149
	気温()			風向・風速(m/s)			降水量(mm)		日照 (h)		
	平均	最高	最低	平均	最多	最大	風向	日計		1時間	
21	18.8	21.2	15.5	4.7	SW	9	SW	1	1	0.0	
22	17.0	20.9	11.9	4.3	SW	9	WSW	6	5	0.0	
23	11.3	15.2	7.3	3.3	NNE	7	NE	0	0	3.1	
24	11.3	15.1	6.6	2.0	NW	4	ENE	0	0	1.4	
25	14.6	18.8	10.2	3.6	W	8	W	0	0	8.4	
26	14.3	18.6	9.7	4.0	NE	8	WSW	0	0	9.9	
27	12.7	16.8	7.0	3.2	ESE	6	E	1	1	10.3	
28	15.6	21.1	8.4	4.0	NW	10	W	0	1	12.1	
29	15.8	21.6	7.9	4.0	WNW	8	WSW	0	0	12.5	
30	17.8	24.5	10.5	2.7	WNW	5	WSW	0	0	8.3	
前半旬	14.6	18.2	10.3	3.6	SW			7		12.9	
後半旬	15.2	20.5	8.7	3.6	NW			1		53.1	
旬	14.9	19.4	9.5	3.6	NW			8		66.0	
平年差/比	+1.4	+1.6	+0.7					25		97	

観測所名	西郷岬								10 以上積算気温		146
	気温()			風向・風速(m/s)			降水量(mm)		日照 (h)		
	平均	最高	最低	平均	最多	最大	風向	日計		1時間	
21	17.2	19.7	15.0	5.9	SW	10	SW	2	2	2	
22	15.5	18.6	11.3	5.5	WSW	11	WSW	6	4	4	
23	11.0	13.7	8.4	4.7	N	7	NNE	0	0	0	
24	11.7	13.4	8.2	2.7	ESE	4	ENE	0	0	0	
25	14.3	17.1	11.5	5.5	W	9	WSW	0	0	0	
26	13.9	18.0	10.6	5.2	W	10	WSW	0	0	0	
27	13.1	15.4	9.3	3.9	ESE	6	ENE	0	0	0	
28	15.2	19.6	11.2	5.4	W	10	W	0	0	0	
29	16.0	20.5	11.1	5.3	WSW	7	WSW	0	0	0	
30	18.0	22.6	13.6	3.2	SSW	6	WNW	0	0	0	
前半旬	13.9	16.5	10.9	4.9	WSW			8			
後半旬	15.2	19.2	11.2	4.6	WSW			0			
旬	14.6	17.9	11.0	4.7	WSW			8			
平年差/比	//	//	//					//		//	

観測所名	海士								10 以上積算気温		155
	気温()			風向・風速(m/s)			降水量(mm)		日照 (h)		
	平均	最高	最低	平均	最多	最大	風向	日計		1時間	
21	19.1	21.1	16.7	3.4	WSW	6	WSW	2	2	0.0	
22	16.9	20.7	12.2	3.6	WSW	8	WSW	14	13	0.0	
23	11.7	15.1	7.6	3.1	NNE	5	NNE	0	0	5.0	
24	11.8	14.7	6.8	1.0	ESE	3	ENE	0	0	1.2	
25	15.0	17.8	10.5	3.6	W	8	W	0	0	7.6	
26	14.6	17.8	11.0	3.2	NNE	6	W	0	0	9.7	
27	14.1	17.6	10.2	2.9	ESE	5	SW	0	0	6.3	
28	15.5	18.5	10.4	3.1	WNW	8	WSW	0	1	10.2	
29	17.0	20.1	14.1	3.6	SW	5	WSW	0	0	11.9	
30	19.0	23.8	15.2	2.5	SW	5	SW	0	0	5.7	
前半旬	14.9	17.9	10.8	2.9	WSW			16		13.8	
後半旬	16.0	19.6	12.2	3.1	SW			0		43.8	
旬	15.5	18.7	11.5	3.0	WSW			16		57.6	
平年差/比	+1.6	+1.0	+2.2					52		99	

観測所名	鹿島								10 以上積算気温		153
	気温()			風向・風速(m/s)			降水量(mm)		日照 (h)		
	平均	最高	最低	平均	最多	最大	風向	日計		1時間	
21	19.4	22.9	15.0	2.9	SW	5	SW	0	0	0.0	
22	17.7	22.3	12.8	2.9	SSW	8	SSW	13	11	0.1	
23	12.3	15.4	8.3	2.3	NNE	5	NNE	0	0	5.5	
24	12.5	16.8	7.0	1.2	NNW	4	SSE	0	0	1.3	
25	14.7	18.2	12.0	3.4	W	8	W	0	0	7.9	
26	15.0	18.6	10.9	3.3	W	6	SW	0	0	9.5	
27	14.0	20.4	7.1	1.2	SE	4	SW	0	0	6.1	
28	15.3	18.3	8.4	3.6	W	8	SW	0	0	9.7	
29	14.6	20.8	6.6	2.8	ENE	6	W	0	0	12.1	
30	17.4	25.3	9.7	1.3	ENE	4	WNW	0	0	5.9	
前半旬	15.3	19.1	11.0	2.5	SSW			13		14.8	
後半旬	15.3	20.7	8.5	2.4	W			0		43.3	
旬	15.3	19.9	9.8	2.5	W			13		58.1	
平年差/比	+1.3	+1.0	+1.1					45		101	

平年差/比に用いる地域気象観測における平年値の統計期間は気温・降水量については1979～2000年、日照については1987～2000年です。

なお、西郷岬、斐川、高津、の平年値はありません。

]: 統計値を求める対象となる資料の一部が欠けているが、その範囲が許容の範囲内の値。

]: 統計値を求める対象となる資料が、許容する範囲内の資料数を満たさず、十分な信頼を保障できない値である。

x: 統計値を求める対象となる資料が、参考値もしくは欠測により全く統計値を求めることができない。

地域気象観測旬報

2007年4月21日～30日 島根県 (68)
(2/5)

観測所名	斐川							10 以上積算気温			155
日付	気温()			風向・風速(m/s)				降水量(mm)		日照 (h)	
	平均	最高	最低	平均	最多	最大	風向	日計	1時間		
21	20.4	23.7	17.4	5.8	SSW	12	SSW	0	0		
22	18.5	22.3	13.2	4.5	SSW	12	SW	10	5		
23	12.7	15.6	8.8	5.6	NNE	9	NNE	0	0		
24	12.2	16.5	6.5	3.3	ENE	6	ENE	0	0		
25	14.9	18.3	10.4	5.9	WSW	10	WSW	0	0		
26	15.0	18.8	9.8	5.5	WSW	9	WNW	0	0		
27	14.2	19.9	6.5	3.3	SSE	7	SW	0	0		
28	16.0	19.5	8.7	5.6	WSW	11	WSW	0	0		
29	14.3	21.4	5.4	5.1	WSW	10	WSW	0	0		
30	17.0	26.6	7.6	2.6	WSW	8	WSW	0	0		
前半旬	15.7	19.3	11.3	5.0	SW			10			
後半旬	15.3	21.2	7.6	4.4	WSW			0			
旬	15.5	20.3	9.4	4.7	WSW			10			
平年差/比	//	//	//					//		//	

観測所名	松江							10 以上積算気温			159
日付	気温()			風向・風速(m/s)				降水量(mm)		日照 (h)	
	平均	最高	最低	平均	最多	最大	風向	日計	1時間		
21	20.6	23.6	17.3	3.9	SSW	7	SSW	0	0	0.0	
22	18.3	22.9	12.7	2.9	SW	9	SW	10	6	0.3	
23	12.5	15.9	10.0	3.5	NE	7	NNE	0	0	3.3	
24	12.6	17.0	7.9	2.0	E	5	E	0	0	3.9	
25	15.3	19.3	12.6	5.5	WSW	11	WSW	0	0	8.8	
26	15.6	20.8	11.4	4.8	WSW	8	NW	0	0	10.2	
27	14.3	19.3	8.1	3.0	E	6	WSW	0	0	7.7	
28	16.5	20.5	10.3	5.3	WSW	12	WSW	0	0	10.2	
29	15.4	21.9	8.0	4.1	W	9	W	0	0	12.6	
30	18.0	26.2	9.6	1.8	WNW	5	W	0	0	7.3	
前半旬	15.9	19.7	12.1	3.6	WSW			10		16.3	
後半旬	16.0	21.7	9.5	3.8	WSW			0		48.0	
旬	15.9	20.7	10.8	3.7	WSW			10		64.3	
平年差/比	+1.1	+0.7	+1.0					39		100	

観測所名	出雲							10 以上積算気温			154
日付	気温()			風向・風速(m/s)				降水量(mm)		日照 (h)	
	平均	最高	最低	平均	最多	最大	風向	日計	1時間		
21	20.5	23.8	16.6	3.4	SSW	6	S	0	0	0.2	
22	18.4	22.2	12.4	2.5	SSW	6	S	9	4	0.2	
23	11.9	15.8	7.7	2.6	ENE	6	NE	0	0	3.6	
24	12.3	17.8	5.4	1.5	ENE	4	ENE	0	0	4.0	
25	14.6	17.4	9.1	2.9	WSW	5	WSW	0	0	9.0	
26	15.4	18.8	9.3	3.0	W	6	WSW	0	0	10.7	
27	15.4	20.3	8.1	2.5	ENE	5	WSW	0	0	6.6	
28	15.2	19.0	6.2	2.8	W	8	WSW	0	0	12.4	
29	13.1	20.0	4.4	1.6	W	5	WSW	0	0	12.5	
30	16.8	25.4	7.4	1.4	W	4	W	0	0	6.5	
前半旬	15.5	19.4	10.2	2.6	SSW			9		17.0	
後半旬	15.2	20.7	7.1	2.3	W			0		48.7	
旬	15.4	20.1	8.7	2.4	WSW			9		65.7	
平年差/比	+1.4	+1.1	+0.4					31		104	

観測所名	大田							10 以上積算気温			160
日付	気温()			風向・風速(m/s)				降水量(mm)		日照 (h)	
	平均	最高	最低	平均	最多	最大	風向	日計	1時間		
21	20.1	23.5	16.5	2.3	S	4	SSE	0	0	0.0	
22	18.0	21.4	13.1	2.0	SSE	4	N	11	7	0.0	
23	12.8	16.9	7.3	2.3	N	5	N	0	0	6.3	
24	12.7	18.5	6.0	1.5	ESE	3	SW	0	0	3.5	
25	14.9	19.0	10.7	2.5	W	5	W	0	0	7.6	
26	15.8	21.2	10.0	2.1	W	5	W	0	0	9.8	
27	15.1	21.0	6.3	1.9	S	5	SW	0	0	4.8	
28	16.6	21.5	8.9	2.5	WSW	6	SW	0	0	11.9	
29	15.1		7.5	2.8	SE	5	WSW	0	0	12.1	
30	18.4	26.5	10.2	2.1	SE	4	SSE	0	0	5.9	
前半旬	15.7	19.9	10.7	2.1	SSE			11		17.4	
後半旬	16.2	22.5	8.6	2.3	SE			0		44.5	
旬	16.0	21.2	9.7	2.2	SSE			11		61.9	
平年差/比	+1.2	+1.3	+0.1					35		110	

地域気象観測旬報

2007年4月21日～30日 島根県 (68)

(3/5)

観測所名	掛合							10 以上積算気温			144
日付	気温()			風向・風速(m/s)			降水量(mm)		日照 (h)		
	平均	最高	最低	平均	最多	最大	風向	日計		1時間	
21	19.1	22.7	16.0	3.3	S	5	S	0	0	0.7	
22	17.2	20.3	11.3	2.7	S	5	SSE	6	5	0.0	
23	10.2	13.8	5.0	1.5	NNW	5	NNW	0	0	0.7	
24	11.3	18.2	3.5	1.0	NNW	4	NNW	1	1	3.0	
25	13.9	17.5	11.4	2.9	SSE	6	NW	0	1	7.4	
26	14.1	18.8	7.4	2.7	N	6	N	0	0	9.9	
27	13.8	20.7	3.8	1.5	S	4	SSE	0	0	3.7	
28	14.3	19.0	5.2	2.5	SSE	6	SSE	0	0	10.9	
29	13.6	23.0	3.4	1.7	NW	5	NW	0	0	11.0	
30	16.8	26.7	6.4	1.3	S	3	SSE	0	0	5.2	
前半旬	14.3	18.5	9.4	2.3	S			7		11.8	
後半旬	14.5	21.6	5.2	1.9	SSE			0		40.7	
旬	14.4	20.1	7.3	2.1	SSE			7		52.5	
平年差/比	+0.8	+0.4	+0.2					23		103	

観測所名	横田							10 以上積算気温			124
日付	気温()			風向・風速(m/s)			降水量(mm)		日照 (h)		
	平均	最高	最低	平均	最多	最大	風向	日計		1時間	
21	18.1	20.4	15.3	3.0	SW	6	SW	0	0	0.4	
22	16.8	20.2	10.7	2.6	SW	6	SW	7	5	0.2	
23	9.3	12.0	5.0	1.4	NNE	3	NE	0	0	0.2	
24	11.3	19.5	2.7	1.1	SW	4	SW	4	2	6.3	
25	11.8	17.1	4.8	1.9	W	6	WNW	0	0	6.4	
26	10.9	18.1	3.3	1.9	WNW	6	W	0	0	10.0	
27	13.0	20.0	2.8	1.5	SW	4	SW	0	0	8.3	
28	13.8	18.8	3.6	3.1	WNW	6	W	0	0	11.1	
29	12.5	23.5	1.1	1.1	WNW	5	WSW	0	0	12.3	
30	16.1	26.6	4.2	0.8	S	3	WSW	0	0	7.4	
前半旬	13.5	17.8	7.7	2.0	SW			11		13.5	
後半旬	13.3	21.4	3.0	1.7	WNW			0		49.1	
旬	13.4	19.6	5.4	1.8	SW			11		62.6	
平年差/比	+0.7	+0.6	-0.4					43		115	

観測所名	赤名							10 以上積算気温			113
日付	気温()			風向・風速(m/s)			降水量(mm)		日照 (h)		
	平均	最高	最低	平均	最多	最大	風向	日計		1時間	
21	16.2	19.4	13.5	1.4	SE	3	SE	0	0	0.2	
22	14.8	16.6	9.6	1.1	SE	3	NNW	16	4	0.0	
23	8.8	13.7	3.2	2.0	N	4	N	0	0	1.5	
24	10.6	17.9	2.0	1.0	SE	4	SE	5	3	2.9	
25	10.5	15.3	4.8	1.1	NNE	4	N	0	1	4.5	
26	10.1	18.3	3.4	1.0	N	3	N	0	0	9.2	
27	11.2	17.9	2.0	1.4	SE	3	SE	0	0	1.8	
28	12.7	18.1	3.3	1.8	SSE	4	N	0	0	10.2	
29	11.8	22.5	1.5	1.0	NE	3	N	0	0	11.1	
30	15.2	24.5	4.5	1.5	SE	4	SE	0	0	5.4	
前半旬	12.2	16.6	6.6	1.3	SE			21		9.1	
後半旬	12.2	20.3	2.9	1.3	SE			0		37.7	
旬	12.2	18.4	4.8	1.3	SE			21		46.8	
平年差/比	-0.1	+0.4	-1.3					62		97	

観測所名	川本							10 以上積算気温			144
日付	気温()			風向・風速(m/s)			降水量(mm)		日照 (h)		
	平均	最高	最低	平均	最多	最大	風向	日計		1時間	
21	19.7	23.4	16.6	3.0	S	7	S	0	0	2.3	
22	17.3	20.2	11.7	1.8	S	4	S	25	8	0.0	
23	11.3	15.1	6.2	1.5	N	3	NNW	0	0	1.7	
24	12.0	19.5	5.3	1.1	NE	2	NNE	1	1	4.4	
25	12.7	17.3	6.6	1.4	WSW	5	SW	0	0	6.2	
26	12.4	20.1	5.6	1.4	WSW	4	W	0	0	10.5	
27	13.5	20.6	5.2	1.0	NE	3	NE	0	0	4.8	
28	15.4	20.2	5.2	2.2	WSW	5	WSW	0	0	12.0	
29	13.1	23.6	2.4	0.8	SW	4	SW	0	0	12.1	
30	16.5	27.3	4.5	1.6	S	5	SSW	0	0	8.1	
前半旬	14.6	19.1	9.3	1.8	S			26		14.6	
後半旬	14.2	22.4	4.6	1.4	WSW			0		47.5	
旬	14.4	20.7	6.9	1.6	S			26		62.1	
平年差/比	+0.6	+0.5	-0.6					83		112	

地域気象観測旬報

2007年4月21日～30日 島根県 (68)
(4/5)

観測所名	浜田								10 以上積算気温		162
	気温()			風向・風速(m/s)				降水量(mm)		日照 (h)	
	平均	最高	最低	平均	最多	最大	風向	日計	1時間		
21	21.2	25.0	18.4	5.1	S	8	S	0	0	1.0	
22	17.7	21.9	12.6	3.1	ENE	8	SSW	18	6	0.0	
23	13.1	17.4	8.4	4.8	NE	8	NE	0	0	6.6	
24	12.8	17.2	6.3	2.5	ENE	5	N	0	0	5.7	
25	15.4	17.6	13.3	5.2	SSW	8	SW	0	0	8.8	
26	16.2	20.2	10.5	5.3	SW	11	SW	0	0	10.8	
27	15.7	19.7	7.8	3.8	SW	11	SW	0	0	0.4	
28	16.6	20.0	9.7	4.3	SW	14	SW	0	0	12.1	
29	15.2	19.6	9.4	4.3	ENE	8	SW	0	0	12.5	
30	18.5	24.0	11.4	2.3	ENE	5	SSE	0	0	8.2	
前半旬	16.0	19.8	11.8	4.1	NE			18		22.1	
後半旬	16.4	20.7	9.8	4.0	SW			0		44.0	
旬	16.2	20.3	10.8	4.1	ENE			18		66.1	
平年差/比	+1.4	+1.5	+0.4					55		107	

観測所名	瑞穂								10 以上積算気温		128
	気温()			風向・風速(m/s)				降水量(mm)		日照 (h)	
	平均	最高	最低	平均	最多	最大	風向	日計	1時間		
21	17.1	20.8	13.5	1.8	S	5	SSW	0	0	0.7	
22	15.5	17.9	10.3	1.2	SSW	4	WNW	29	7	0.0	
23	10.0	15.2	3.7	1.2	NW	3	WNW	0	0	2.8	
24	10.7	18.9	2.2	1.1	S	4	S	5	3	4.1	
25	11.2	16.8	4.1	2.0	W	6	W	0	0	7.2	
26	11.3	20.1	2.8	1.4	WNW	7	W	0	0	11.0	
27	12.0	20.2	2.3	1.3	WSW	4	E	0	0	4.7	
28	13.7	19.8	3.2	2.4	WNW	6	W	0	0	12.3	
29	12.1	23.9	-0.3	1.2	WNW	5	W	0	0	12.7	
30	14.8	24.9	2.7	1.8	S	6	S	0	0	8.4	
前半旬	12.9	17.9	6.8	1.5	W			34		14.8	
後半旬	12.8	21.8	2.1	1.6	WNW			0		49.1	
旬	12.8	19.9	4.5	1.5	WNW			34		63.9	
平年差/比	+0.3	+0.8	-1.1					106		108	

観測所名	弥栄								10 以上積算気温		123
	気温()			風向・風速(m/s)				降水量(mm)		日照 (h)	
	平均	最高	最低	平均	最多	最大	風向	日計	1時間		
21	18.7	22.9	15.7	2.4	SSW	5	S	0	0	0.7	
22	16.3	19.4	9.6	1.6	S	7	N	35	11	0.0	
23	9.9	14.4	3.7	2.8	NNE	6	N	0	0	2.8	
24	11.2	20.7	1.5	1.0	NNE	4	NNW	0	0	5.2	
25	12.1	15.7	7.7	2.0	W	6	W	0	0	5.1	
26	12.3	19.5	4.7	2.1	N	5	NNW	0	0	10.3	
27	13.1	20.0	2.3	1.6	SSW	3	SSW	0	0	0.2	
28	13.2	18.6	2.5	1.9	N	5	N	0	0	11.5	
29	11.1	22.4	-0.1	1.3	SW	4	W	0	0	11.6	
30	15.3	27.1	2.8	1.7	N	4	SSE	0	0	7.2	
前半旬	13.6	18.6	7.6	2.0	S			35		13.8	
後半旬	13.0	21.5	2.4	1.7	N			0		40.8	
旬	13.3	20.1	5.0	1.8	N			35		54.6	
平年差/比	+0.9	+1.8	-0.7					96		102	

観測所名	高津								10 以上積算気温		156
	気温()			風向・風速(m/s)				降水量(mm)		日照 (h)	
	平均	最高	最低	平均	最多	最大	風向	日計	1時間		
21	19.8	23.6	16.2	5.9	S	9	S	2	2		
22	17.3	19.9	13.0	4.9	S	11	S	12	4		
23	12.8	15.7	7.3	4.1	NNE	7	NNE	0	0		
24	12.2	15.6	6.4	2.6	SSE	5	SSW	0	0		
25	14.2	17.5	10.7	4.1	S	8	WNW	0	0		
26	15.1	20.2	9.3	3.5	WNW	7	WNW	0	0		
27	15.8	21.9	8.2	3.5	SSE	7	SSW	0	0		
28	15.8	18.7	9.6	3.7	NW	7	WSW	0	0		
29	14.8	20.6	7.5	4.3	SSE	8	WNW	0	0		
30	17.8	25.5	10.9	4.0	SSE	8	SSE	0	0		
前半旬	15.3	18.5	10.7	4.3	S			14			
後半旬	15.9	21.4	9.1	3.8	SSE			0			
旬	15.6	19.9	9.9	4.1	S			14			
平年差/比	//	//	//					//		//	

地域気象観測旬報

2007年4月21日～30日 島根県 (68)
(5/5)

観測所名	益田							10 以上積算気温			164
日付	気温()			風向・風速(m/s)				降水量(mm)		日照 (h)	
	平均	最高	最低	平均	最多	最大	風向	日計	1時間		
21	20.9	24.6	17.6	3.0	S	5	S	2	2	0.3	
22	18.1	21.0	13.6	2.4	S	7	S	22	10	0.0	
23	13.7	16.9	8.6	2.5	NNE	5	NNE	0	1	5.8	
24	13.2	17.7	6.7	1.4	SSE	2	SSE	0	0	5.7	
25	15.4	19.0	11.5	2.3	WNW	5	WNW	0	0	9.2	
26	16.5	21.3	10.4	2.1	WNW	4	WNW	0	0	12.0	
27	16.1	21.6	8.3	1.8	S	4	S	0	0	2.0	
28	16.7	19.9	9.0	1.9	NW	4	NW	0	0	12.3	
29	15.2	21.9	7.2	2.0	SSE	5	WNW	0	0	12.6	
30	18.5	26.9	9.7	1.7	SSE	5	S	0	0	7.6	
前半旬	16.3	19.8	11.6	2.3	S			24		21.0	
後半旬	16.6	22.3	8.9	1.9	SSE			0		46.5	
旬	16.4	21.1	10.3	2.1	S			24		67.5	
平年差/比	+1.5	+1.5	+0.6					79		108	

観測所名	津和野							10 以上積算気温			149
日付	気温()			風向・風速(m/s)				降水量(mm)		日照 (h)	
	平均	最高	最低	平均	最多	最大	風向	日計	1時間		
21	18.7	22.4	12.8	3.3	SSW	6	SSW	1	1	1.0	
22	16.3	19.3	12.1	1.3	SSW	4	NE	23	8	0.0	
23	11.7	17.0	6.2	2.0	NNE	4	NNE	0	0	1.8	
24	12.8	21.8	5.2	1.3	SSW	4	SSW	3	2	4.9	
25	13.9	19.5	9.9	1.5	ESE	4	SW	0	0	6.4	
26	14.4	22.7	7.4	1.8	NNE	5	NE	0	0	10.3	
27	14.8	22.1	6.3	2.5	SSW	6	SSW	0	0	2.9	
28	15.5	22.0	6.8	2.0	NNE	5	NE	0	0	10.6	
29	14.0	25.3	3.3	0.9	S	4	SSE	0	0	10.7	
30	16.9	26.5	5.7	2.8	S	7	SW	0	0	7.8	
前半旬	14.7	20.0	9.2	1.9	SSW			27		14.1	
後半旬	15.1	23.7	5.9	2.0	SSW			0		42.3	
旬	14.9	21.9	7.6	1.9	SSW			27		56.4	
平年差/比	+0.3	+0.9	-0.7					75		116	

観測所名	吉賀							10 以上積算気温			137
日付	気温()			風向・風速(m/s)				降水量(mm)		日照 (h)	
	平均	最高	最低	平均	最多	最大	風向	日計	1時間		
21	16.9	21.0	12.7	2.3	SW	5	WSW	2	1	0.6	
22	15.6	17.2	12.4	2.0	WSW	9	ENE	31	11	0.0	
23	11.3	15.3	5.8	3.3	ENE	8	ENE	0	0	5.9	
24	12.4	18.9	4.9	1.4	SW	4	SW	7	3	3.9	
25	12.3	17.4	6.5	2.3	NE	8	NE	0	1	7.4	
26	12.8	20.2	6.1	2.8	NE	9	ENE	0	0	10.2	
27	13.3	20.9	4.0	1.9	S	6	SW	0	0	2.1	
28	14.5	19.0	4.7	3.1	NE	7	ENE	0	0	10.1	
29	12.4	23.2	1.2	1.8	NE	5	NE	0	0	10.6	
30	15.0	24.2	4.3	1.9	WNW	7	WSW	0	1	6.0	
前半旬	13.7	18.0	8.5	2.3	NE			40		17.8	
後半旬	13.6	21.5	4.1	2.3	NE			0		39.0	
旬	13.7	19.7	6.3	2.3	NE			40		56.8	
平年差/比	//	//	//					//		//	

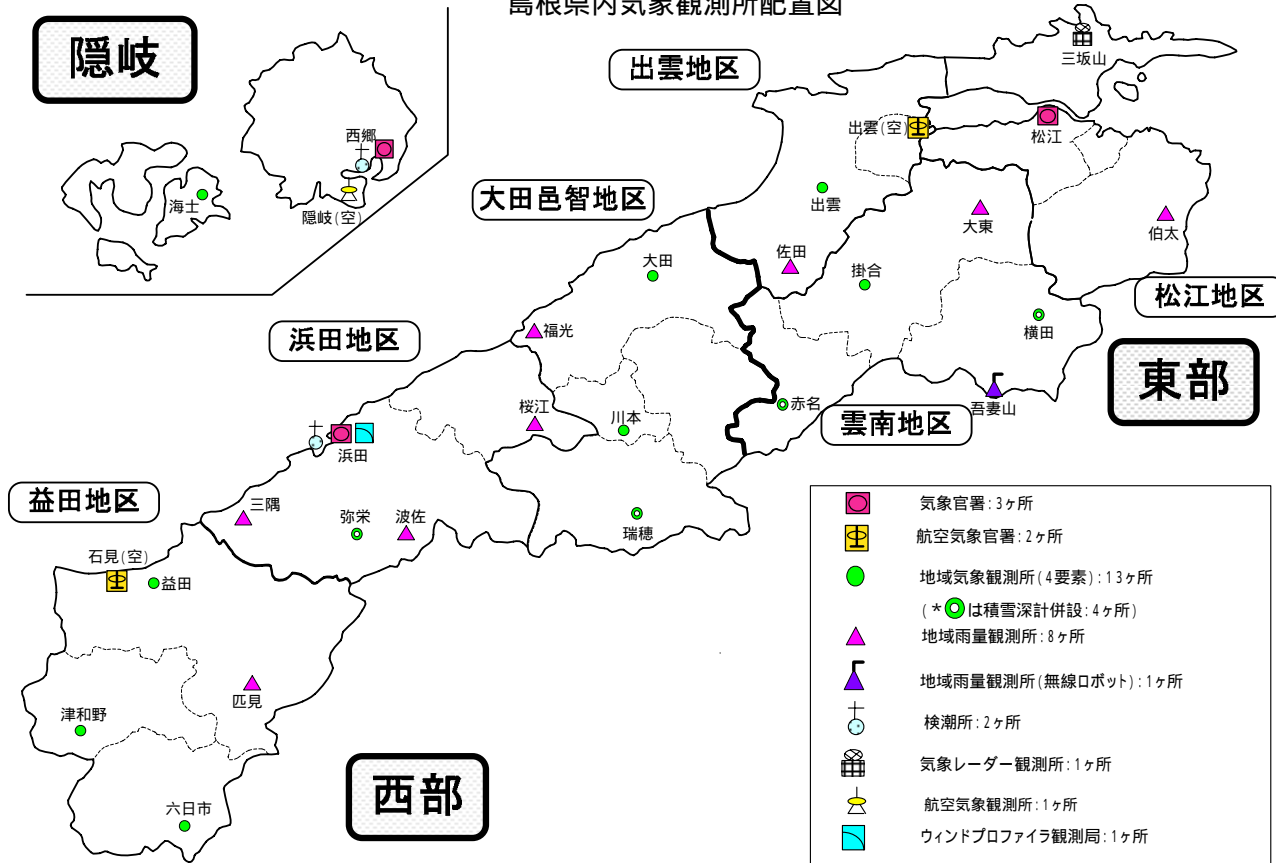
地域気象観測月報(集計値)

島根県 (68)

2007年4月
2/2頁

観測所名		高津	益田	津和野	吉賀	
気	平均	12.7	13.5	11.8	10.7	
	平年差	//	0.5	-0.7	//	
	最高	25.5	26.9	26.5	24.2	
	起日	30	30	30	30	
	最低	1.5	2.1	0.0	0.3	
	起日	5	5	10	8	
	最高平均	17.1	18.2	18.9	16.9	
	最高平年差	//	0.7	0.2	//	
	最低平均	7.4	8.0	5.2	4.2	
	最低平年差	//	0.2	-1.2	//	
	積算気温	328	370	270	220	
	温	平均0 未満日数	0	0	0	0
		平均25 以上日数	0	0	0	0
		最高0 未満日数	0	0	0	0
最高25 以上日数		1	1	2	0	
最高30 以上日数		0	0	0	0	
最高35 以上日数		0	0	0	0	
最低0 未満日数		0	0	0	0	
最低25 以上日数		0	0	0	0	
日照	月計		213.0	167.7	165.9	
	平年比		117	119	//	
	0.1時間未満日数		1	3	3	
風向・風速	平均風速	3.7	2.0	1.6	2.4	
	最大風速	13	7	8	11	
	風向	NW	S	SSW	ENE	
	起日	4	22	20	4	
	最多風向	S	SSE	SSW	NE	
	10m/s以上日数	5	0	0	2	
	15m/s以上日数	0	0	0	0	
	20m/s以上日数	0	0	0	0	
30m/s以上日数	0	0	0	0		
降水量	月計	36	54	81	84	
	平年比	//	50	63	//	
	最大日降水量	12	22	29	31	
	起日	22	22	16	22	
	最大1時間降水量	6	10	11	11	
	起日 時分	13 16:40	22 19:50	16 19:30	22 10:30	
	1mm以上日数	6	7	9	11	
	10mm以上日数	2	3	3	3	
	30mm以上日数	0	0	0	1	
	50mm以上日数	0	0	0	0	
	70mm以上日数	0	0	0	0	
100mm以上日数	0	0	0	0		

島根県内気象観測所配置図



1999年4月1日現在

島根県地域気象観測所（アメダス）所在地一覧表

観測所	気温	降水量	日照	風向 風速	積雪	所在地	緯度	経度	海面上 の高さ
西郷						隠岐郡隠岐の島町西町大城（西郷測候所）	36°12.2'	133°20.0'	27m
西郷岬						隠岐郡隠岐の島町岬町字風の松（隠岐航空気象観測所）	36°10.8'	133°19.4'	92m
海士						隠岐郡海士町大字海士	36°05.8'	133°05.8'	3m
鹿島						松江市鹿島町北講武	35°31.2'	133°01.3'	5m
斐川						簸川郡斐川町大字沖州字反（出雲空港出張所）	35°24.8'	132°53.4'	2m
松江						松江市西津田（松江地方気象台）	35°27.4'	133°03.9'	17m
出雲						出雲市芦渡町	35°19.9'	132°43.8'	20m
大東						雲南市大東町下阿用	35°19.1'	132°57.9'	56m
伯太						安来市伯太町母里	35°21.0'	133°16.4'	23m
佐田						出雲市佐田町大呂	35°13.3'	132°43.4'	100m
大田						大田市大田町大田	35°11.5'	132°30.1'	15m
掛合						雲南市掛合町掛合	35°11.9'	132°49.0'	215m
横田						仁多郡奥出雲町稲原	35°10.4'	133°06.2'	369m
福光						大田市温泉津町福光	35°04.2'	132°19.9'	8m
赤名						飯石郡飯南町下赤名	35°00.1'	132°42.7'	444m
吾妻山						仁多郡奥出雲町大馬木	35°04.2'	133°02.2'	1012m
桜江						江津市桜江町川戸	34°57.4'	132°20.1'	25m
川本						邑智郡川本町川本	34°58.6'	132°29.5'	132m
浜田						浜田市大辻町（浜田測候所）	34°53.8'	132°04.2'	19m
瑞穂						邑智郡邑南町淀原	34°51.2'	132°31.8'	327m
三隅						浜田市三隅町三隅	34°47.3'	131°57.5'	11m
弥栄						浜田市弥栄町長安本郷	34°46.6'	132°06.5'	380m
波佐						浜田市金城町波佐	34°46.8'	132°11.8'	370m
高津						益田市内田町（石見空港出張所）	34°40.5'	131°47.4'	54m
益田						益田市あけぼの東町	34°40.6'	131°50.6'	4m
匹見						益田市匹見町匹見	34°34.3'	132°01.0'	259m
津和野						鹿足郡津和野町森村口	34°27.7'	131°46.2'	165m
吉賀						鹿足郡吉賀町七日市	34°23.3'	131°53.9'	250m

中国地方 1か月予報

(4月28日から5月27日までの天候見通し)

平成19年4月27日
広島地方気象台発表

< 予想される向こう1か月の天候 >

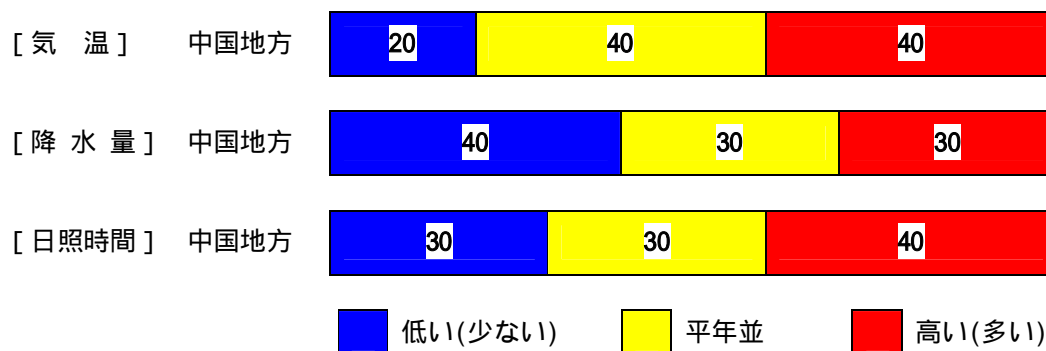
向こう1か月の出現の可能性が最も大きい天候と特徴のある気温、降水量等の確率は以下のとおりです。

天気は数日の周期で変わらるでしょう。期間の前半は平年に比べ晴れの日が多い見込みです。

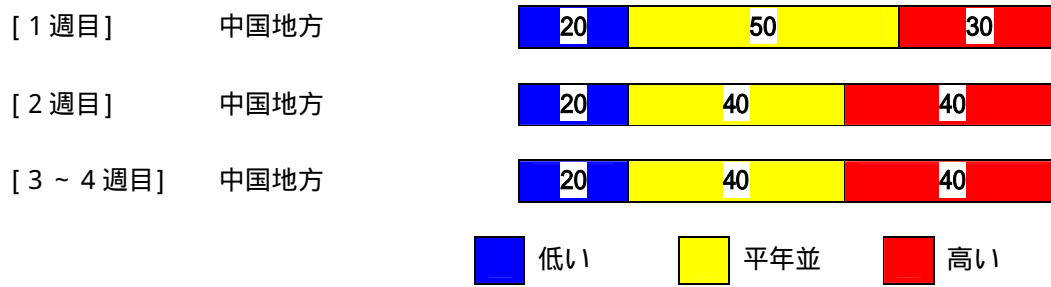
向こう1か月の気温は、平年並または高い確率ともに40%です。

週別の気温は、1週目は平年並の確率50%です。2週目と3～4週目は平年並または高い確率ともに40%です。

< 向こう1か月の気温、降水量、日照時間の各階級の確率(%) >



< 気温経過の各階級の確率 (%) >



< 予報の対象期間 >

1 か月 : 4月28日(土) ~ 5月27日(日)
1 週目 : 4月28日(土) ~ 5月4日(金)
2 週目 : 5月5日(土) ~ 5月11日(金)
3 ~ 4 週目 : 5月12日(土) ~ 5月25日(金)

< 次回発表予定等 >

1 か月予報 : 毎週金曜日 14時30分 次回は5月4日
3 か月予報 : 5月24日(木) 14時

<参考資料（平年並の範囲等）>

（１）30年平均値（向こう1か月の平均気温、降水量、日照時間と1週目、2週目、3～4週目の平均気温）

	気温 ()	降水量 (mm)	日照時間 (時間)	気温()		
				1週目	2週目	3～4週目
西郷	15.6	123.0	213.8	14.2	15.2	16.2
松江	16.8	121.7	204.8	15.4	16.4	17.5
境	16.9	122.4	208.0	15.5	16.5	17.6
米子	16.8	114.1	206.6	15.4	16.4	17.5
鳥取	17.0	123.7	198.4	15.6	16.6	17.6
浜田	16.8	136.1	199.0	15.5	16.4	17.3
津山	16.3	151.9	190.2	14.8	15.8	17.0
広島	18.5	158.3	200.0	17.1	18.1	19.2
呉	17.8	140.9	196.8	16.4	17.3	18.4
福山	17.4	109.5	205.3	15.9	16.9	18.1
岡山	18.5	113.3	196.8	17.1	18.1	19.2

なお、気温、降水量、日照時間の「平年並」の範囲は、地点ごとに幾分違いはありますが、下に示した地域平均の「平年並」の範囲を参考にして下さい。

（２）1971～2000年のデータに基づいた向こう1か月地域平均の気温、降水量、日照時間の平年差(比)の「平年並」の範囲は次のとおりです。

	気温平年差()	降水量平年比(%)	日照時間平年比(%)
中国地方	-0.4～+0.1	79～114	96～105
山陰	-0.3～+0.1	76～116	96～105
山陽	-0.4～+0.1	77～112	95～106

（３）この予報期間の1週目、2週目、3～4週目の地域平均の気温平年差の「平年並」の範囲は次のとおりです。

	1週目	2週目	3～4週目
中国地方	-0.6～+0.5	-0.5～+0.5	-0.4～+0.4
山陰	-0.7～+0.6	-0.5～+0.5	-0.3～+0.4
山陽	-0.6～+0.4	-0.5～+0.4	-0.5～+0.4

<参考資料（利用上の注意）>

- （１）気温（降水量）等は、「低い（少ない）」「平年並」「高い（多い）」の3つの階級で予報します。階級の幅は、1971～2000年の30年間における各階級の出現率が等分（それぞれ33%）となるように決めてあります（気候的出現率と呼びます）。
- （２）予報する確率の数値は、それぞれの階級が出現する可能性の大きさを表しています。予測資料の信頼性が大きい場合には気候的出現率から大きく隔たった10%以下や60%以上の確率を付けられますが、特定の階級を強調できない場合には気候的出現率と同じかそれと同程度（30%、40%）の確率しか付けられません。
- （３）晴れや雨などの天気日数は、平年の日数よりも多い（少ない）場合は「平年に比べて多い（少ない）」、また平年の日数と同程度に多い（少ない）場合には「平年と同様に多い（少ない）」と表現します。なお、単に多い（少ない）と表現した場合には対象期間の2分の1より多い（少ない）ことを意味します。