

島根県農業気象速報

平成19年4月中旬

島根県
松江地方気象台

平成19年4月23日発行

気象概況 平成19年4月中旬

この期間は、気圧の谷や低気圧の影響で雨の日もあったが、天気は周期的に変化した。

日付	天気概況	松江	浜田	西郷
11日	高気圧に覆われる	晴一時曇	晴	曇一時雨
12日	高気圧に覆われる	晴時々曇	晴後薄曇	曇
13日	日本海を低気圧が東進	曇時々雨、雷を伴う	曇時々雨、雷を伴う	曇時々雨
14日	高気圧に覆われる	曇後晴	晴後時々薄曇	曇後晴
15日	高気圧に覆われる	薄曇	薄曇時々晴	薄曇時々晴
16日	気圧の谷の影響を受ける	雨時々曇	雨時々曇	曇時々雨
17日	気圧の谷の影響を受ける	曇一時雨後晴	曇	晴時々曇
18日	気圧の谷の影響を受ける	曇	曇	曇
19日	高気圧に覆われる	快晴	晴	快晴
20日	高気圧に覆われる	曇	薄曇	薄曇

注：日別の天気は松江地方气象台、浜田測候所及び西郷測候所での天気概況（日中06時から18時）を示す。

気象官署の観測値(4月中旬)

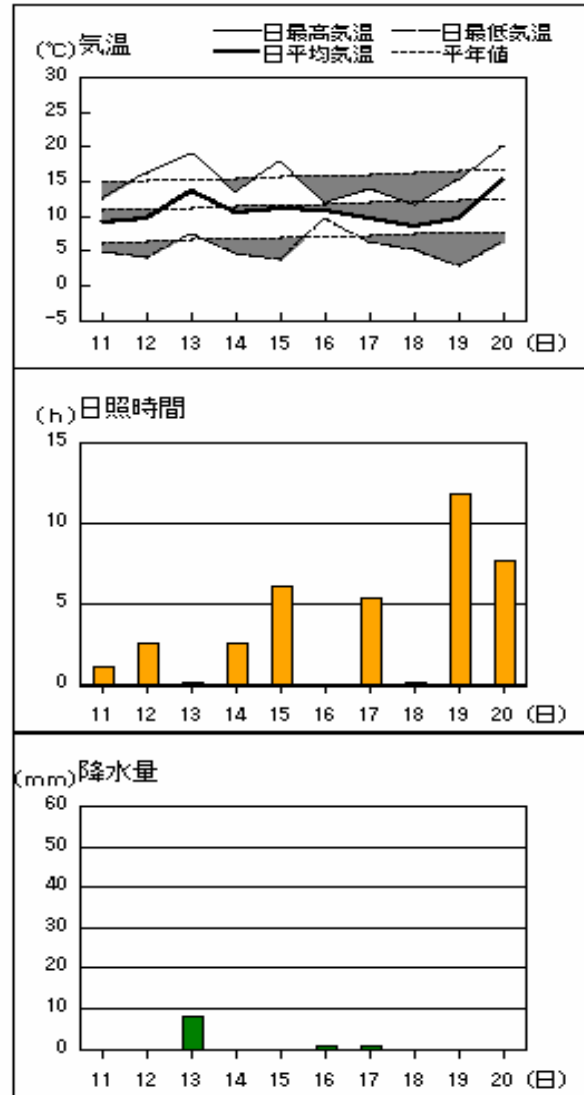
要素	気温						降水量		日照時間	
	平均		最高		最低		本年	平年	本年	平年
官署	本年	平年	本年	平年	本年	平年	本年	平年	本年	平年
松江	12.1	12.7	18.0	18.2	6.9	7.8	29.5	39.9	56.5	61.0
浜田	12.6	13.2	18.5	17.5	7.1	8.6	14.0	41.7	63.6	60.9
西郷	10.8	11.7	15.6	16.3	5.5	6.6	10.0	37.3	37.6	66.0

平均気温は、松江・浜田「平年並」、西郷「低い」。降水量は、松江「平年並」、浜田「少ない」、西郷「かなり少ない」。日照時間は、松江・浜田「平年並」、西郷「かなり少ない」。

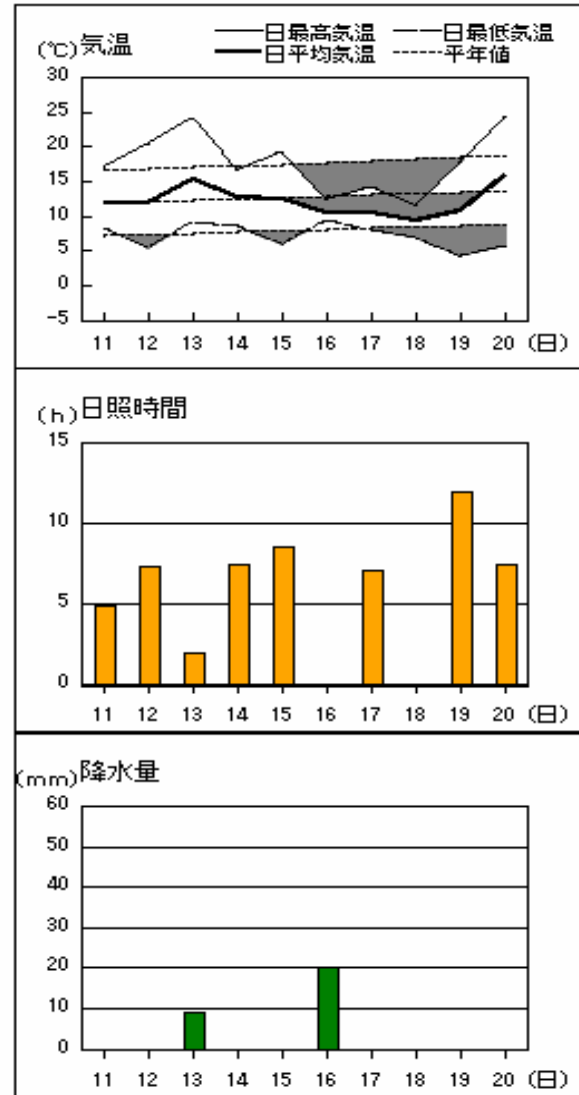
注：地上気象観測における平年の統計期間は、松江、浜田、西郷とも1971～2000年の30年間である。

アメダス 気象経過図：2007年4月11日-2007年4月20日

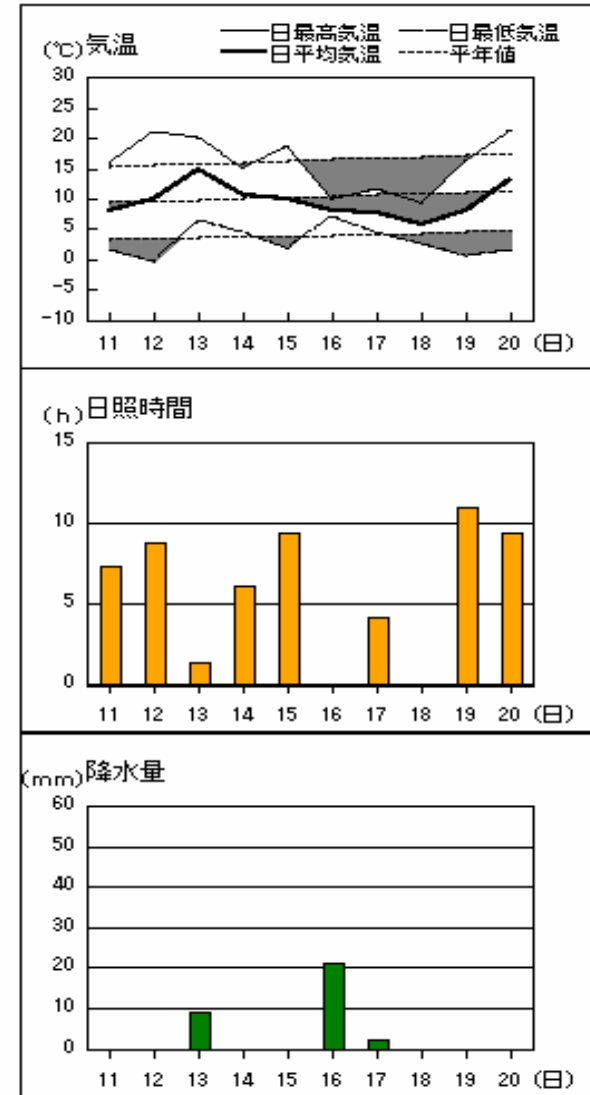
西郷



松江

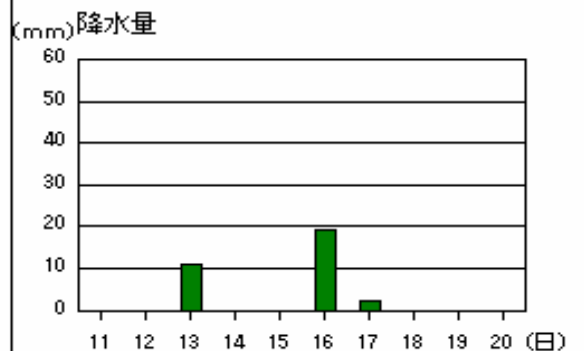
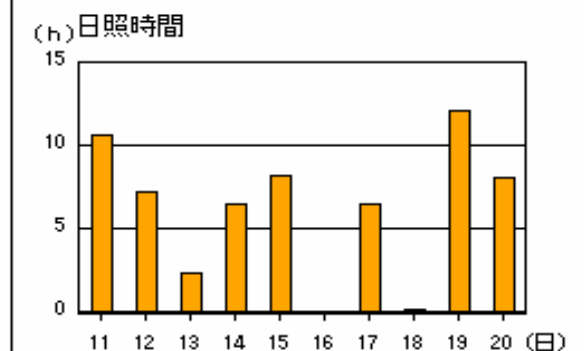
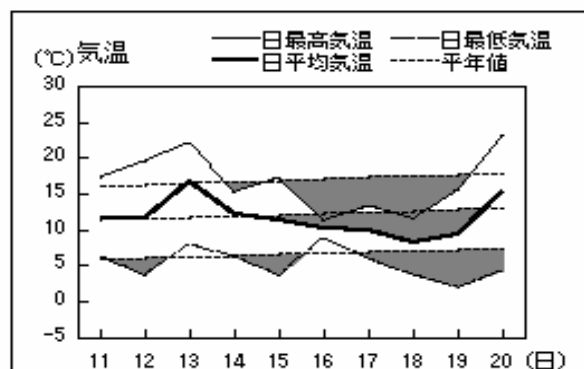


横田

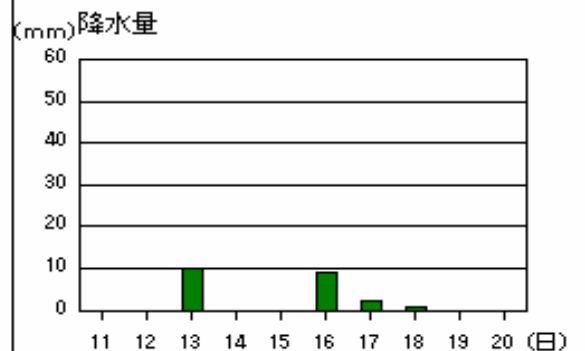
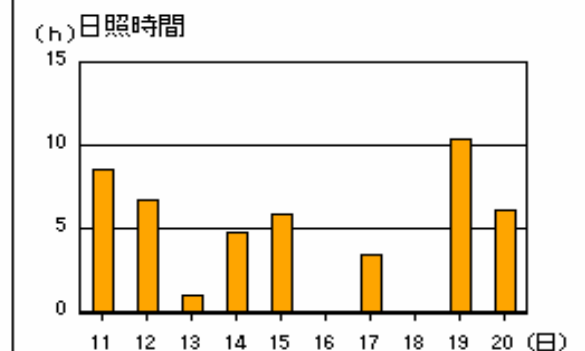
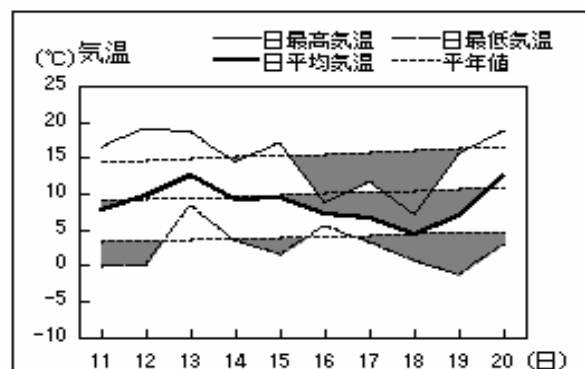


アメダス 気象経過図：2007年4月11日-2007年4月20日

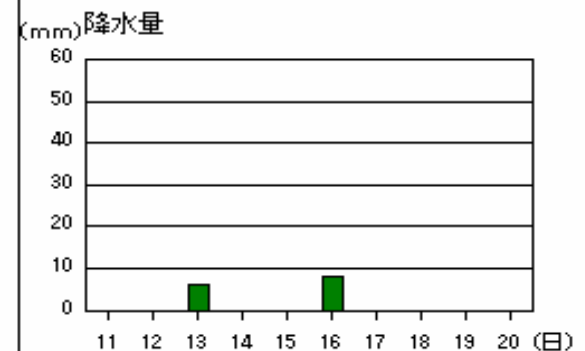
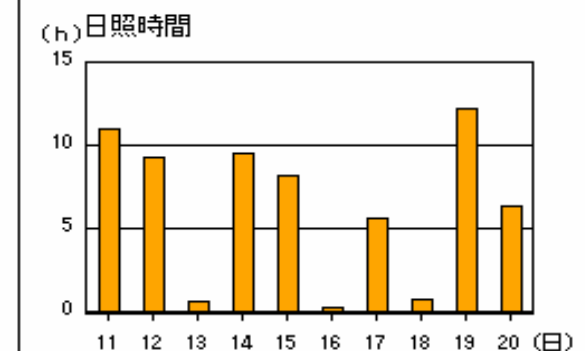
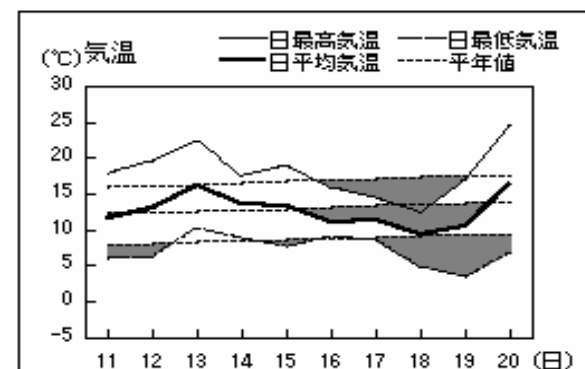
出雲



赤名

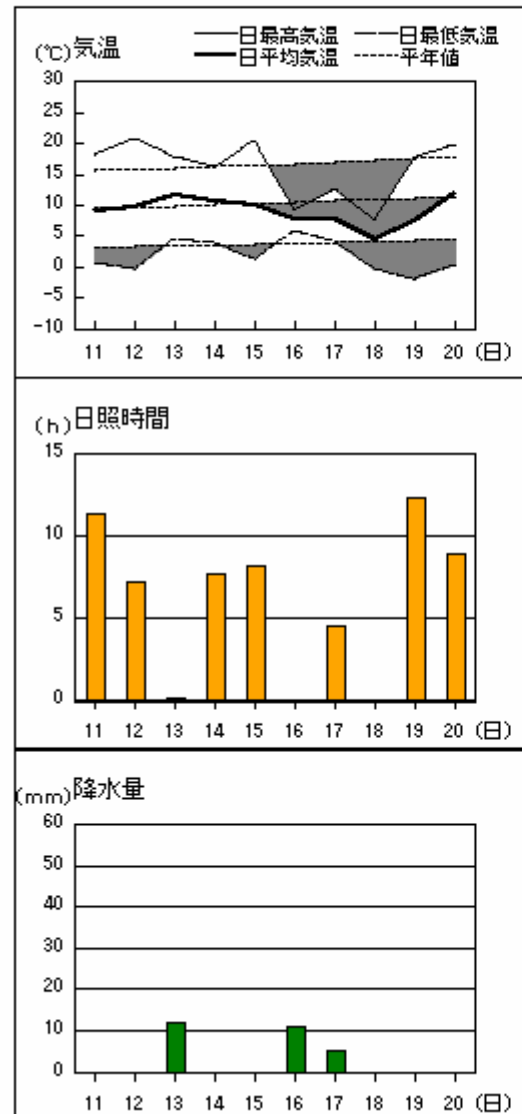


浜田

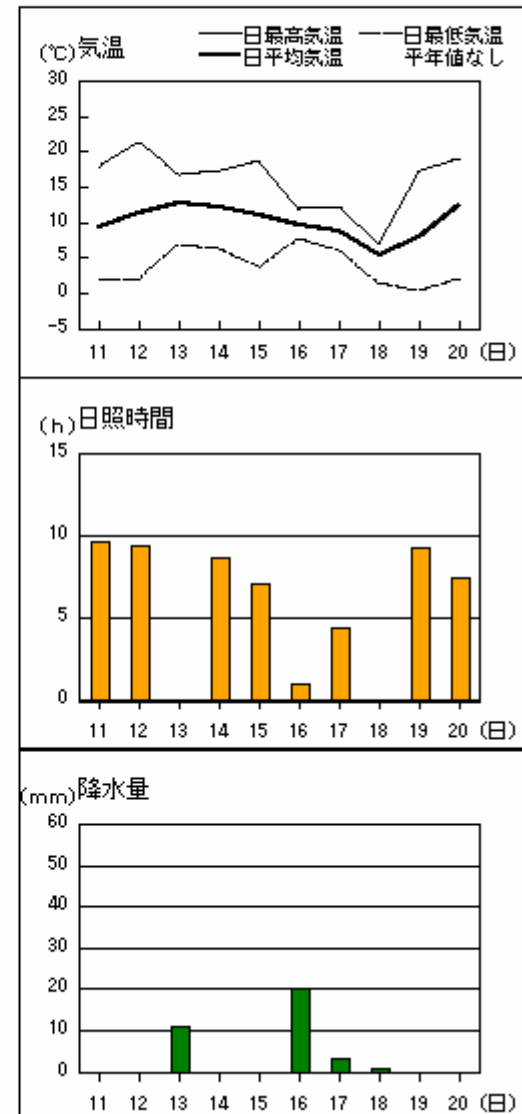


アメダス 気象経過図：2007年4月11日-2007年4月20日

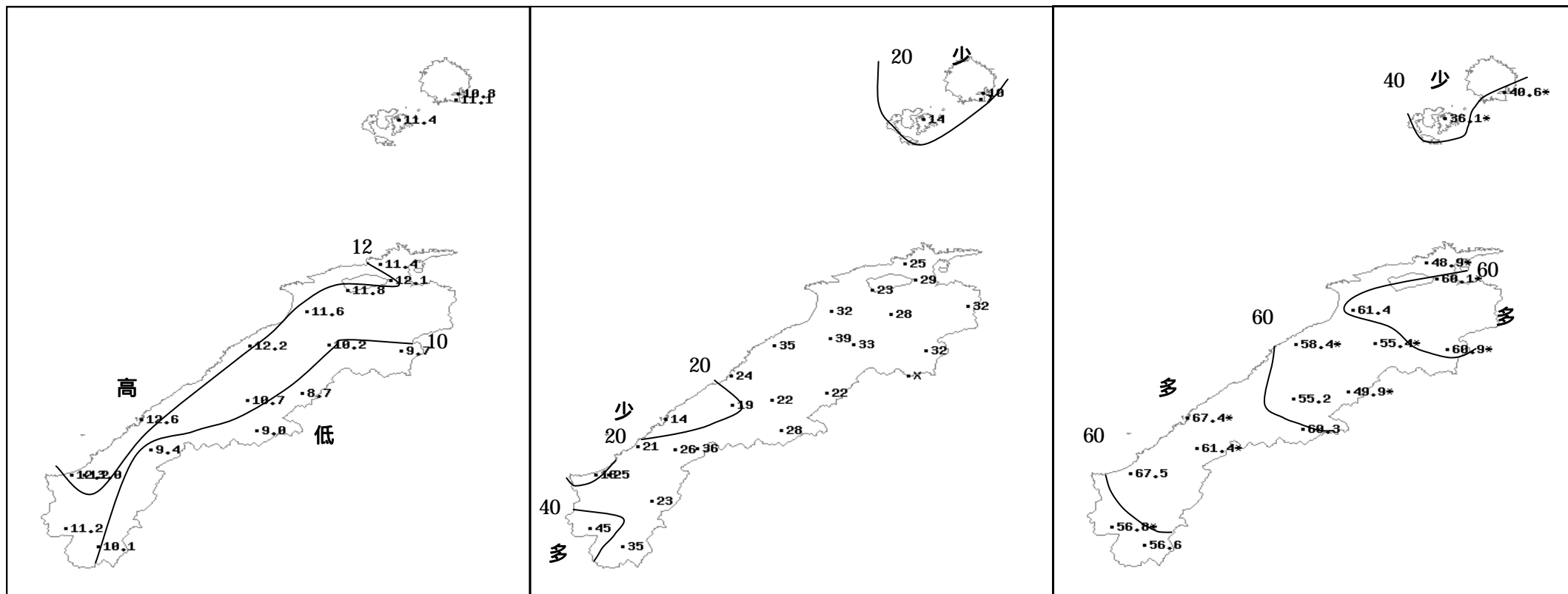
瑞穂



吉賀



2007年(平成19年)4月中旬の気象分布図



*印の数字は太陽式日照計の観測値を回転式日照計に換算した値です。

平均気温 (°C)

降水量 (mm)

日照時間 (h)

地域気象観測旬報

2007年4月11日～20日 島根県 (68)

(1/5)

観測所名	西郷							10 以上積算気温			61
	気温()			風向・風速(m/s)			降水量(mm)		日照(h)		
	平均	最高	最低	平均	最多	最大	風向	日計		1時間	
11	9.1	12.6	4.9	2.3	ENE	4	ENE	0	0	1.1	
12	9.7	16.1	3.9	2.1	NW	4	E	0	0	2.6	
13	13.5	19.0	7.4	4.6	SW	11	WSW	8	6	0.2	
14	10.5	13.7	4.7	4.9	WNW	11	W	0	0	2.6	
15	11.1	17.9	3.8	3.2	NW	6	NE	0	0	6.1	
16	10.8	11.8	9.6	5.7	ENE	9	NE	1	1	0.0	
17	9.7	14.0	6.4	2.9	NW	6	NNW	1	1	5.4	
18	8.4	11.7	5.2	2.5	NW	4	ENE	0	0	0.1	
19	9.8	15.4	3.0	2.5	NW	6	SSW	0	0	11.8	
20	15.4	20.0	6.4	4.5	SW	10	SW	0	0	7.7	
前半旬	10.8	15.9	4.9	3.4	NW			8		12.6	
後半旬	10.8	14.6	6.1	3.6	NW			2		25.0	
旬	10.8	15.2	5.5	3.5	NW			10		37.6	
平年差/比	-0.8	-0.4	-1.3					26		57	

観測所名	西郷岬							10 以上積算気温			84
	気温()			風向・風速(m/s)			降水量(mm)		日照(h)		
	平均	最高	最低	平均	最多	最大	風向	日計		1時間	
11	9.5	11.7	6.7	3.2	ENE	5	ENE	0	0		
12	10.5	13.5	6.1	2.9	ENE	5	ENE	0	0		
13	14.2	17.5	10.6	6.8	SW	17	S	7	5		
14	10.5	13.2	6.6	6.5	WNW	13	WNW	0	0		
15	11.8	16.7	6.8	4.2	S	8	NNE	0	0		
16	10.3	11.7	9.0	7.3	NE	11	NNE	0	1		
17	9.4	12.7	6.5	4.2	NNW	8	NNW	0	0		
18	8.8	10.7	6.2	3.5	N	5	NE	0	0		
19	10.8	14.4	5.0	3.8	SSW	6	S	0	0		
20	15.6	19.5	11.6	6.0	SSW	11	WSW	0	0		
前半旬	11.3	14.5	7.4	4.7	WNW			7			
後半旬	11.0	13.8	7.7	5.0	N			0			
旬	11.1	14.2	7.5	4.8	N			7			
平年差/比	//	//	//					//		//	

観測所名	海士							10 以上積算気温			76
	気温()			風向・風速(m/s)			降水量(mm)		日照(h)		
	平均	最高	最低	平均	最多	最大	風向	日計		1時間	
11	9.9	14.1	5.3	1.3	ESE	3	ESE	0	0	2.2	
12	10.9	16.2	3.4	1.3	SE	4	NE	0	0	0.1	
13	15.6	20.3	10.9	3.9	SW	9	W	11	8	0.4	
14	10.7	13.7	4.9	3.6	WNW	8	W	0	0	6.7	
15	11.5	17.5	4.4	2.1	N	4	N	0	0	4.4	
16	11.0	13.1	9.5	3.8	NE	7	ENE	1	1	0.0	
17	9.9	13.6	6.7	2.3	N	5	NNE	2	1	2.4	
18	8.1	11.7	3.1	1.2	ENE	3	ENE	0	0	0.1	
19	9.9	16.0	1.4	1.3	SW	4	WSW	0	0	11.3	
20	16.7	21.3	10.0	3.1	SW	6	WSW	0	0	5.6	
前半旬	11.7	16.4	5.8	2.4	WNW			11		13.8	
後半旬	11.1	15.1	6.1	2.3	ENE			3		19.4	
旬	11.4	15.8	6.0	2.4	SW			14		33.2	
平年差/比	-0.5	+0.2	-1.3					39		55	

観測所名	鹿島							10 以上積算気温			96
	気温()			風向・風速(m/s)			降水量(mm)		日照(h)		
	平均	最高	最低	平均	最多	最大	風向	日計		1時間	
11	10.2	15.1	5.1	1.5	N	6	NNW	0	0	7.1	
12	11.0	18.3	2.7	1.0	NNW	3	NNW	0	0	5.1	
13	14.6	23.5	6.2	3.4	SSW	10	SW	6	6	1.6	
14	11.7	14.8	5.9	2.6	WNW	7	W	0	0	4.1	
15	11.6	17.5	4.9	2.1	N	6	W	0	0	6.1	
16	10.9	12.8	9.6	1.8	NNE	6	NNE	19	5	0.0	
17	10.5	13.3	6.9	2.0	N	4	NNW	0	1	5.4	
18	8.8	11.9	4.3	0.7	E	3	E	0	0	0.0	
19	9.6	15.7	2.6	1.2	N	4	N	0	0	11.3	
20	15.1	23.6	4.3	3.2	SSW	7	SW	0	0	4.9	
前半旬	11.8	17.8	5.0	2.1	N			6		24.0	
後半旬	11.0	15.5	5.5	1.8	NNE			19		21.6	
旬	11.4	16.7	5.3	2.0	N			25		45.6	
平年差/比	-0.5	+0.3	-1.4					72		77	

平年差/比に用いる地域気象観測における平年値の統計期間は気温・降水量については1979～2000年、日照については1987～2000年です。

なお、西郷岬、斐川、高津、の平年値はありません。

]: 統計値を求める対象となる資料の一部が欠けているが、その範囲が許容の範囲内の値。

] : 統計値を求める対象となる資料が、許容する範囲内の資料数を満たさず、十分な信頼を保障できない値である。

x : 統計値を求める対象となる資料が、参考値もしくは欠測により全くなく統計値を求めることができない。

地域気象観測旬報

2007年4月11日～20日 島根県 (68)
(2/5)

観測所名	斐川							10 以上積算気温			109
	気温()			風向・風速(m/s)			降水量(mm)		日照 (h)		
	平均	最高	最低	平均	最多	最大	風向	日計		1時間	
11	11.6	16.1	7.6	3.8	SSE	7	N	0	0		
12	11.6	19.7	5.0	3.6	SSE	7	ENE	0	0		
13	15.3	23.0	8.0	6.3	SSW	13	WSW	9	8		
14	12.3	15.5	7.2	5.3	WNW	9	WNW	1	1		
15	12.0	18.5	4.5	4.6	SSE	8	NW	0	0		
16	10.7	12.9	9.7	5.0	ENE	11	NNE	12	3		
17	10.4	13.8	7.5	5.4	NNW	8	NNW	1	1		
18	8.7	11.8	4.3	3.7	ENE	6	ENE	0	0		
19	10.0	16.9	2.8	2.9	S	5	SSE	0	0		
20	15.2	23.8	3.6	5.9	SSW	11	SSW	0	0		
前半旬	12.6	18.6	6.5	4.7	SSE			10			
後半旬	11.0	15.8	5.6	4.6	S			13			
旬	11.8	17.2	6.0	4.7	SSE			23			
平年差/比	//	//	//					//		//	

観測所名	松江							10 以上積算気温			112
	気温()			風向・風速(m/s)			降水量(mm)		日照 (h)		
	平均	最高	最低	平均	最多	最大	風向	日計		1時間	
11	12.0	16.9	8.2	2.5	ENE	5	ENE	0	0	4.9	
12	12.0	20.4	5.4	2.1	ESE	5	E	0	0	7.3	
13	15.4	24.0	9.0	5.0	SSW	12	WSW	9	7	2.0	
14	12.7	16.8	8.4	5.2	WNW	9	WNW	0	1	7.4	
15	12.4	19.3	6.1	2.9	NW	9	W	0	0	8.5	
16	10.5	12.5	9.4	3.5	ENE	7	NE	20	8	0.0	
17	10.4	14.2	8.1	3.1	N	6	NW	0	0	7.1	
18	9.3	11.5	6.7	1.8	ENE	5	ENE	0	0	0.0	
19	10.8	17.8	4.2	1.8	E	5	NW	0	0	11.9	
20	15.8	24.4	5.8	3.0	SSW	8	SW	0	0	7.4	
前半旬	12.9	19.5	7.4	3.5	E			9		30.1	
後半旬	11.4	16.1	6.8	2.6	ENE			20		26.4	
旬	12.1	17.8	7.1	3.1	E			29		56.5	
平年差/比	-0.5	+0.3	-0.8					76		89	

観測所名	出雲							10 以上積算気温			89
	気温()			風向・風速(m/s)			降水量(mm)		日照 (h)		
	平均	最高	最低	平均	最多	最大	風向	日計		1時間	
11	11.6	17.3	6.3	2.6	E	4	ENE	0	0	10.6	
12	11.5	19.5	3.8	1.3	E	3	ENE	0	0	7.2	
13	16.6	22.1	8.0	4.0	S	8	SSW	11	8	2.3	
14	12.1	15.3	6.2	2.5	WNW	5	WNW	0	0	6.5	
15	11.3	17.4	3.7	1.6	W	5	WNW	0	0	8.1	
16	10.1	11.4	8.8	2.5	ENE	5	NE	19	5	0.0	
17	9.9	13.4	6.0	1.6	NW	4	WNW	2	2	6.5	
18	8.2	11.7	3.7	1.5	ENE	4	ENE	0	0	0.2	
19	9.3	15.6	1.9	1.2	WSW	3	WSW	0	0	12.0	
20	15.4	23.2	4.2	2.8	SSW	7	SSW	0	0	8.0	
前半旬	12.6	18.3	5.6	2.4	ESE			11		34.7	
後半旬	10.6	15.1	4.9	1.9	ENE			21		26.7	
旬	11.6	16.7	5.3	2.2	ENE			32		61.4	
平年差/比	-0.4	-0.1	-1.2					90		100	

観測所名	大田							10 以上積算気温			113
	気温()			風向・風速(m/s)			降水量(mm)		日照 (h)		
	平均	最高	最低	平均	最多	最大	風向	日計		1時間	
11	11.2	17.8	5.3	2.0	N	5	N	0	0	10.6	
12	12.7	20.7	5.2	1.8	SE	4	SSW	0	0	6.1	
13	16.0	22.2	10.5	3.0	SE	6	WSW	10	7	1.1	
14	13.0	17.1	7.4	2.1	WNW	4	WNW	0	1	6.0	
15	12.7	19.4	6.0	2.1	NNE	4	W	0	0	7.3	
16	10.4	12.4	8.9	1.8	E	6	N	18	3	0.0	
17	10.8	15.3	7.4	1.8	NNW	4	N	7	5	4.8	
18	8.3	12.1	4.1	1.3	ESE	2	ESE	0	0	0.0	
19	10.3	17.7	3.1	1.7	SE	3	SE	0	0	11.5	
20	16.3	23.6	7.5	3.0	S	5	S	0	0	7.5	
前半旬	13.1	19.4	6.9	2.2	SE			10		31.1	
後半旬	11.2	16.2	6.2	1.9	SE			25		23.8	
旬	12.2	17.8	6.5	2.1	SE			35		54.9	
平年差/比	-0.5	+0.3	-1.1					97		95	

地域気象観測旬報

2007年4月11日～20日 島根県 (68)
(3/5)

観測所名	掛合								10 以上積算気温			61
	気温()			風向・風速(m/s)				降水量(mm)		日照 (h)		
	平均	最高	最低	平均	最多	最大	風向	日計	1時間			
11	9.2	16.1	3.4	1.1	NNW	5	NNW	0	0	7.6		
12	10.7	20.5	1.8	1.0	SE	4	N	0	0	6.2		
13	15.0	21.0	7.7	2.8	SSE	6	SSW	9	6	1.8		
14	10.8	15.2	4.9	2.2	N	4	NNW	0	0	5.6		
15	10.6	18.1	3.3	1.4	N	5	N	0	0	8.0		
16	8.6	10.1	7.5	0.9	NW	4	NNW	21	5	0.0		
17	8.0	12.4	4.8	1.5	N	5	NNW	3	2	5.4		
18	6.5	10.1	3.1	0.6	NW	3	NW	0	0	0.0		
19	8.4	16.4	1.2	1.0	N	4	N	0	0	10.4		
20	13.8	22.0	2.8	3.0	S	6	S	0	0	6.9		
前半旬	11.3	18.2	4.2	1.7	N			9		29.2		
後半旬	9.1	14.2	3.9	1.4	N			24		22.7		
旬	10.2	16.2	4.1	1.6	N			33		51.9		
平年差/比	-1.0	-0.6	-1.3					77		105		

観測所名	横田								10 以上積算気温			49
	気温()			風向・風速(m/s)				降水量(mm)		日照 (h)		
	平均	最高	最低	平均	最多	最大	風向	日計	1時間			
11	7.9	15.8	1.5	1.0	NNE	4	NNE	0	0	7.3		
12	10.0	20.9	-0.4	0.8	WNW	4	WSW	0	0	8.7		
13	15.0	19.9	6.3	4.0	SSW	8	SW	9	6	1.3		
14	10.5	15.2	4.5	2.3	W	5	WNW	0	0	6.1		
15	9.9	18.7	2.0	1.2	NW	5	NW	0	0	9.4		
16	8.2	10.1	7.1	1.4	NE	4	N	21	6	0.0		
17	7.8	11.7	4.6	1.9	NW	4	WNW	2	2	4.2		
18	5.8	9.5	2.5	0.3	ENE	2	NNE	0	0	0.0		
19	8.1	16.3	0.5	0.9	WNW	4	SW	0	0	10.9		
20	13.3	21.4	1.6	2.5	SW	6	SW	0	0	9.4		
前半旬	10.7	18.1	2.8	1.9	SSW			9		32.8		
後半旬	8.6	13.8	3.3	1.4	NW			23		24.5		
旬	9.7	16.0	3.0	1.6	NW			32		57.3		
平年差/比	-0.4	-0.2	-0.7					80		108		

観測所名	赤名								10 以上積算気温			25
	気温()			風向・風速(m/s)				降水量(mm)		日照 (h)		
	平均	最高	最低	平均	最多	最大	風向	日計	1時間			
11	7.9	16.6	-0.1	1.1	N	4	N	0	0	8.5		
12	9.8	19.0	0.2	1.0	SE	3	SE	0	0	6.7		
13	12.7	18.4	8.3	1.3	SSE	3	SE	10	9	1.0		
14	9.3	14.7	3.4	1.4	N	4	NNW	0	0	4.8		
15	9.4	17.1	1.5	1.3	NNW	3	NNW	0	0	5.8		
16	7.3	9.0	5.5	1.0	NNW	4	NNW	9	3	0.0		
17	6.6	11.6	3.3	1.7	N	4	N	2	2	3.4		
18	4.3	7.2	0.6	0.6	SSE	2	SSE	1	1	0.0		
19	6.8	15.8	-1.2	1.0	N	3	N	0	0	10.3		
20	12.7	18.7	3.1	1.8	SE	4	SE	0	0	6.1		
前半旬	9.8	17.2	2.7	1.2	N			10		26.8		
後半旬	7.5	12.5	2.3	1.2	N			12		19.8		
旬	8.7	14.8	2.5	1.2	N			22		46.6		
平年差/比	-1.0	-0.4	-1.2					46		95		

観測所名	川本								10 以上積算気温			63
	気温()			風向・風速(m/s)				降水量(mm)		日照 (h)		
	平均	最高	最低	平均	最多	最大	風向	日計	1時間			
11	9.7	18.3	3.4	1.0	N	4	NNE	0	0	9.4		
12	11.3	21.6	3.4	0.9	ENE	2	NW	0	0	7.4		
13	15.0	21.2	7.1	2.6	S	6	S	7	7	1.0		
14	12.2	17.8	5.5	1.5	WSW	4	WSW	0	0	6.7		
15	10.8	18.7	4.1	1.1	N	3	NNE	0	0	7.5		
16	9.3	11.2	7.3	1.0	NE	4	NNE	12	3	0.0		
17	9.3	14.2	5.9	1.1	W	3	W	3	3	4.6		
18	6.5	9.9	3.2	0.8	NNE	3	SW	0	0	0.0		
19	8.9	17.9	2.0	0.9	SSW	3	WSW	0	0	9.5		
20	13.8	22.2	2.0	2.8	S	7	S	0	0	9.1		
前半旬	11.8	19.5	4.7	1.4	WSW			7		32.0		
後半旬	9.6	15.1	4.1	1.3	S			15		23.2		
旬	10.7	17.3	4.4	1.4	S			22		55.2		
平年差/比	-0.7	-0.1	-1.2					56		103		

地域気象観測旬報

2007年4月11日～20日 島根県 (68)
(4/5)

観測所名	浜田								10 以上積算気温		117
日付	気温()			風向・風速(m/s)				降水量(mm)		日照 (h)	
	平均	最高	最低	平均	最多	最大	風向	日計	1時間		
11	11.5	17.9	5.9	4.0	ENE	7	NE	0	0	11.0	
12	13.1	19.5	6.3	2.3	ENE	4	ENE	0	0	9.3	
13	16.3	22.5	10.2	6.4	S	15	SW	6	5	0.6	
14	13.5	17.6	8.7	3.5	W	12	SW	0	0	9.5	
15	13.3	18.9	7.8	3.8	ENE	7	SW	0	0	8.2	
16	11.0	16.0	9.1	4.6	ENE	9	NE	8	3	0.3	
17	11.3	14.5	8.6	3.7	N	8	NNE	0	1	5.6	
18	9.3	12.4	4.9	3.0	ENE	5	E	0	0	0.7	
19	10.5	16.9	3.5	2.9	ENE	4	SW	0	0	12.1	
20	16.5	24.7	6.7	4.4	ENE	9	SSW	0	0	6.3	
前半旬	13.5	19.3	7.8	4.0	ENE			6		38.6	
後半旬	11.7	16.9	6.6	3.7	ENE			8		25.0	
旬	12.6	18.1	7.2	3.9	ENE			14		63.6	
平年差/比	-0.3	+1.4	-1.4					37		100	

観測所名	瑞穂								10 以上積算気温		44
日付	気温()			風向・風速(m/s)				降水量(mm)		日照 (h)	
	平均	最高	最低	平均	最多	最大	風向	日計	1時間		
11	8.9	18.2	0.6	1.1	WNW	4	WNW	0	0	11.3	
12	9.7	20.7	-0.4	0.9	E	3	WNW	0	0	7.2	
13	11.7	17.7	4.4	2.3	S	7	S	12	9	0.2	
14	10.6	16.2	3.8	1.8	WNW	4	WNW	0	0	7.7	
15	10.1	20.2	1.4	1.2	WNW	4	WNW	0	0	8.2	
16	7.8	9.2	5.7	1.3	E	3	NNW	11	3	0.0	
17	7.6	12.6	4.2	1.5	WNW	5	WNW	5	3	4.5	
18	4.6	7.6	-0.3	0.5	E	2	SE	0	1	0.0	
19	7.5	17.8	-1.9	1.0	WNW	3	WNW	0	0	12.3	
20	11.8	19.8	0.2	2.4	S	8	S	0	0	8.9	
前半旬	10.2	18.6	2.0	1.5	WNW			12		34.6	
後半旬	7.9	13.4	1.6	1.3	WNW			16		25.7	
旬	9.0	16.0	1.8	1.4	WNW			28		60.3	
平年差/比	-1.1	-0.3	-1.7					63		105	

観測所名	弥栄								10 以上積算気温		38
日付	気温()			風向・風速(m/s)				降水量(mm)		日照 (h)	
	平均	最高	最低	平均	最多	最大	風向	日計	1時間		
11	8.0	16.8	-0.2	2.3	N	6	N	0	0	10.5	
12	9.9	21.2	0.0	1.3	N	3	NW	0	0	9.3	
13	14.5	18.7	4.6	2.9	S	5	S	8	8	0.1	
14	10.3	16.5	3.4	1.8	N	5	N	1	1	7.4	
15	9.7	18.4	1.5	1.7	NNE	5	NNE	0	0	6.8	
16	8.6	12.8	6.2	2.6	NNE	9	N	15	4	0.6	
17	7.4	12.7	4.2	2.3	N	5	N	2	2	4.3	
18	5.5	8.8	-0.3	1.1	NNE	4	N	0	0	0.1	
19	7.1	16.9	-1.7	1.6	N	5	N	0	0	10.9	
20	12.8	21.6	0.6	2.2	S	5	SSW	0	0	7.8	
前半旬	10.5	18.3	1.9	2.0	N			9		34.1	
後半旬	8.3	14.6	1.8	2.0	N			17		23.7	
旬	9.4	16.4	1.8	2.0	N			26		57.8	
平年差/比	-0.7	+0.8	-2.2					62		107	

観測所名	高津								10 以上積算気温		104
日付	気温()			風向・風速(m/s)				降水量(mm)		日照 (h)	
	平均	最高	最低	平均	最多	最大	風向	日計	1時間		
11	10.9	16.1	5.7	3.2	SSE	6	NNE	0	0		
12	12.7	18.2	6.2	3.2	SSE	6	SSE	0	0		
13	15.8	19.7	10.2	5.9	S	11	S	7	6		
14	13.2	15.8	8.9	3.7	NW	8	NW	0	0		
15	12.9	17.8	7.7	3.6	S	7	NW	0	0		
16	11.1	14.0	8.7	3.7	NNE	10	NNE	11	4		
17	10.9	13.4	7.4	2.9	N	6	NNE	0	0		
18	8.2	11.1	3.7	2.2	SSE	4	S	0	0		
19	9.8	16.0	2.8	3.2	SSE	5	NW	0	0		
20	16.0	23.3	7.1	5.5	S	10	S	0	0		
前半旬	13.1	17.5	7.7	3.9	S			7			
後半旬	11.2	15.6	5.9	3.5	S			11			
旬	12.2	16.5	6.8	3.7	S			18			
平年差/比	//	//	//					//		//	

地域気象観測旬報

2007年4月11日～20日 島根県 (68)
(5/5)

観測所名	益田								10 以上積算気温		121
日付	気温()			風向・風速(m/s)				降水量(mm)		日照 (h)	
	平均	最高	最低	平均	最多	最大	風向	日計	1時間		
11	11.9	17.6	6.0	1.9	N	5	N	0	0	11.5	
12	13.5	19.3	6.2	1.3	SSE	2	SW	0	0	10.0	
13	17.2	20.8	12.5	3.4	S	7	SSE	11	10	1.0	
14	14.2	17.4	9.5	2.0	WNW	4	WSW	0	0	9.4	
15	13.6	19.1	7.9	1.8	SSE	5	WNW	0	0	7.2	
16	11.9	15.2	9.8	2.0	NNE	6	N	13	6	0.2	
17	11.7	14.1	8.6	2.3	N	4	N	1	1	6.9	
18	9.3	12.3	4.5	1.1	S	3	ESE	0	0	0.7	
19	10.4	16.7	3.2	1.5	SSE	3	NNW	0	0	12.2	
20	16.3	24.1	6.8	3.5	S	7	S	0	0	8.4	
前半旬	14.1	18.8	8.4	2.1	N			11		39.1	
後半旬	11.9	16.5	6.6	2.1	S			14		28.4	
旬	13.0	17.7	7.5	2.1	S			25		67.5	
平年差/比	+0.2	+0.5	-0.2					76		106	

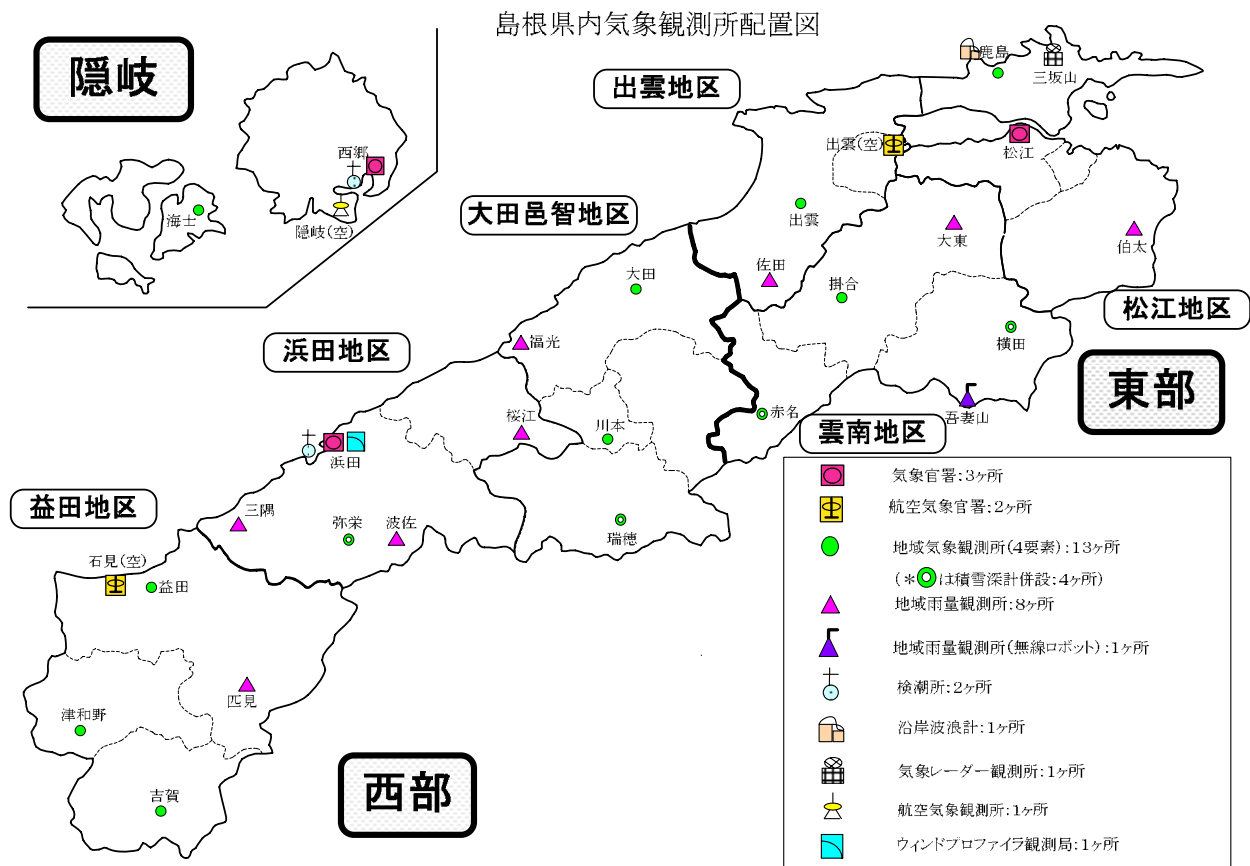
観測所名	津和野								10 以上積算気温		87
日付	気温()			風向・風速(m/s)				降水量(mm)		日照 (h)	
	平均	最高	最低	平均	最多	最大	風向	日計	1時間		
11	10.5	19.9	3.2	1.3	SSW	4	NNE	0	0	9.8	
12	12.3	22.6	2.8	1.0	S	4	SW	0	0	9.3	
13	13.7	18.6	7.4	2.6	SSW	5	SSW	13	11	0.0	
14	13.1	19.5	8.0	1.3	N	5	NE	0	0	7.4	
15	11.9	20.6	5.3	1.3	NE	5	NE	0	0	4.7	
16	11.0	15.4	8.3	1.6	N	6	NNE	29	11	1.1	
17	9.4	14.1	6.3	1.4	NNE	4	NNE	3	2	2.4	
18	6.8	9.7	2.3	0.6	ESE	3	ESE	0	0	0.0	
19	9.2	19.5	0.4	1.1	NE	4	NE	0	0	9.7	
20	14.0	21.6	3.2	3.5	SSW	8	SSW	0	0	8.9	
前半旬	12.3	20.2	5.3	1.5	SSW			13		31.2	
後半旬	10.1	16.1	4.1	1.6	NNE			32		22.1	
旬	11.2	18.2	4.7	1.6	SSW			45		53.3	
平年差/比	-1.0	-0.1	-1.6					110		111	

観測所名	吉賀								10 以上積算気温		60
日付	気温()			風向・風速(m/s)				降水量(mm)		日照 (h)	
	平均	最高	最低	平均	最多	最大	風向	日計	1時間		
11	9.5	17.8	1.9	2.0	ENE	8	ENE	0	0	9.6	
12	11.4	21.4	1.9	1.6	NE	6	SW	0	0	9.4	
13	12.7	16.6	6.9	2.1	WSW	5	WSW	11	9	0.0	
14	12.3	17.4	6.4	3.5	NE	7	NE	0	0	8.6	
15	11.0	18.8	3.8	2.4	NE	8	ENE	0	0	7.0	
16	9.7	12.0	7.6	3.0	WSW	8	NE	20	11	1.0	
17	8.7	12.1	5.9	3.9	NE	8	ENE	3	2	4.4	
18	5.4	7.2	1.5	1.1	NNE	3	NE	1	1	0.0	
19	8.1	17.3	0.4	2.0	NE	5	NE	0	0	9.2	
20	12.5	19.1	2.1	3.9	WSW	10	SW	0	0	7.4	
前半旬	11.4	18.4	4.2	2.3	NE			11		34.6	
後半旬	8.9	13.5	3.5	2.8	NE			24		22.0	
旬	10.1	16.0	3.8	2.6	NE			35		56.6	
平年差/比	//	//	//					//		//	

地域気象観測項目

地域気象観測旬報及び月報の各要素の値は有線ロボット気象計および自記雨量計により自動的に観測された観測値から算出しました。なお、特に明記されていない限り、日界は24時です。

気 温	平均気温 ()	毎正時の気温 (24回) の平均
	最高気温 ()	毎10分の気温 (144回) の最高
	最低気温 ()	毎10分の気温 (144回) の最低
風向・風速	風速 (m/s)	毎正時の風速の平均
	最多風向 (16方位)	毎正時の風向 (24回) で頻度が最多のもの
	最大風速 (m/s) 風向 (16方位)	毎10分の風速 (144回) の最大 風向はその時の風向
降 水 量	降水量 (mm)	毎正時の降水量 (24回) の合計値
	最大1時間降水量 (mm)	1時間の降水量 (連続する6回の毎10分の合計) の最大
日 照	日照時間 (h)	太陽電池式日照計による毎正時の日照時間の合計 (気象官署は太陽追尾式日照計による)
積 雪	最深積雪 (cm)	毎正時の積雪の深さの最大
	積雪差合計 (cm)	毎正時の積雪の深さの差の合計 (正の値のみ)



18年11月1日現在

中国地方 1か月予報

(4月21日から5月20日までの天候見通し)

平成19年4月20日

広島地方気象台発表

< 予想される向こう1か月の天候 >

向こう1か月の出現の可能性が最も大きい天候と特徴のある気温、降水量等の確率は以下のとおりです。

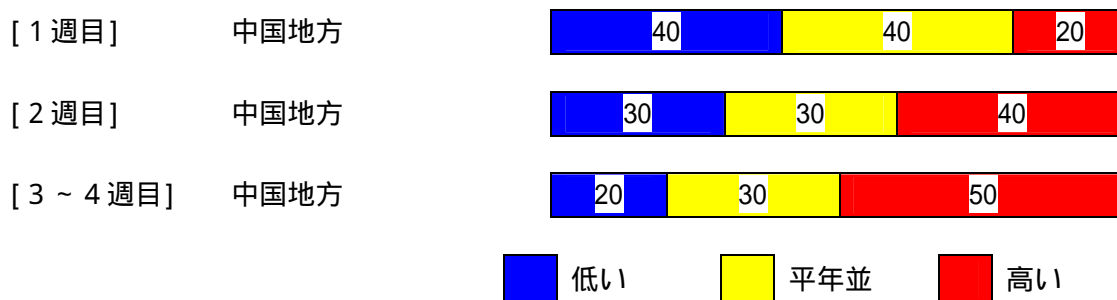
天気は数日の周期で変わるでしょう。

週別の気温は、1週目は平年並または低い確率ともに40%、3~4週目は高い確率50%です。

< 向こう1か月の気温、降水量、日照時間の各階級の確率(%) >



< 気温経過の各階級の確率 (%) >



< 予報の対象期間 >

1 か月 : 4月21日(土) ~ 5月20日(日)
1 週目 : 4月21日(土) ~ 4月27日(金)
2 週目 : 4月28日(土) ~ 5月4日(金)
3 ~ 4 週目 : 5月5日(土) ~ 5月18日(金)

< 次回発表予定等 >

1 か月予報 : 毎週金曜日 14時30分 次回は4月27日
3 か月予報 : 4月25日(水) 14時

<参考資料（平年並の範囲等）>

（１）30年平均値（向こう1か月の平均気温、降水量、日照時間と1週目、2週目、3～4週目の平均気温）

	気温 ()	降水量 (mm)	日照時間 (時間)	気温()		
				1週目	2週目	3～4週目
西郷	14.7	124.5	210.3	13.2	14.2	15.5
松江	15.9	120.0	200.9	14.4	15.4	16.7
境	16.0	122.1	203.3	14.5	15.5	16.8
米子	15.9	113.8	202.0	14.3	15.4	16.7
鳥取	16.1	120.6	194.0	14.5	15.6	16.9
浜田	16.0	134.2	194.3	14.6	15.5	16.7
津山	15.4	148.4	188.1	13.7	14.8	16.2
広島	17.6	160.2	197.1	16.1	17.1	18.4
呉	16.9	143.7	193.9	15.5	16.4	17.7
福山	16.5	108.3	202.4	14.8	15.9	17.3
岡山	17.6	110.8	194.8	16.0	17.1	18.4

なお、気温、降水量、日照時間の「平年並」の範囲は、地点ごとに幾分違いはありますが、下に示した地域平均の「平年並」の範囲を参考にして下さい。

（２）1971～2000年のデータに基づいた向こう1か月地域平均の気温、降水量、日照時間の平年差（比）の「平年並」の範囲は次のとおりです。

	気温平年差()	降水量平年比(%)	日照時間平年比(%)
中国地方	-0.3～+0.2	82～115	97～106
山陰	-0.3～+0.1	79～115	96～106
山陽	-0.4～+0.2	81～115	97～106

（３）この予報期間の1週目、2週目、3～4週目の地域平均の気温平年差の「平年並」の範囲は次のとおりです。

	1週目	2週目	3～4週目
中国地方	-0.7～+0.5	-0.6～+0.5	-0.4～+0.2
山陰	-0.7～+0.6	-0.7～+0.6	-0.4～+0.2
山陽	-0.6～+0.5	-0.6～+0.4	-0.5～+0.2

<参考資料（利用上の注意）>

- （１）気温（降水量）等は、「低い（少ない）」「平年並」「高い（多い）」の3つの階級で予報します。
階級の幅は、1971～2000年の30年間における各階級の出現率が等分（それぞれ33%）となるように決めてあります（気候的出現率と呼びます）。
- （２）予報する確率の数値は、それぞれの階級が出現する可能性の大きさを表しています。予測資料の信頼性が大きい場合には気候的出現率から大きく隔たった10%以下や60%以上の確率を付けられませんが、特定の階級を強調できない場合には気候的出現率と同じかそれと同程度（30%、40%）の確率しか付けられません。
- （３）晴れや雨などの天気日数は、平年の日数よりも多い（少ない）場合は「平年に比べて多い（少ない）」、また平年の日数と同程度に多い（少ない）場合には「平年と同様に多い（少ない）」と表現します。なお、単に多い（少ない）と表現した場合には対象期間の2分の1より多い（少ない）ことを意味します。