

島根県農業気象速報

平成19年3月中旬

島根県
松江地方気象台

平成19年3月22日発行

気象概況 平成19年3月中旬

この期間は、初め冬型の気圧配置が強まり、雪やみぞれの天気となった。後半は晴れる時もあったが、寒気の影響で気温は低く推移した。

日付	天気概況	松江	浜田	西郷
11日	冬型の気圧配置強まる	曇後晴、みぞれを伴う	曇一時みぞれ後時々晴	曇一時雪
12日	冬型の気圧配置続く	曇後晴	曇一時雨後晴	雪時々曇後一時晴
13日	寒気の影響を受ける	曇時々雨	曇一時雨後晴	晴一時曇
14日	東シナ海の高気圧に覆われる	晴後薄曇	薄曇	晴後曇
15日	南岸の前線の影響を受ける	曇	雨時々曇	曇
16日	寒気の影響を受ける	曇	薄曇後一時晴	曇一時雨
17日	黄海付近の高気圧に覆われる	晴時々曇	晴時々曇	晴一時曇
18日	黄海付近の高気圧に覆われる	晴	晴一時曇	晴
19日	気圧の谷の影響を受ける	曇後雨	曇時々晴後一時雨	雨一時雪、みぞれを伴う
20日	東シナ海の高気圧に覆われる	晴一時曇	晴	晴後一時曇

注：日別の天気は松江地方气象台、浜田測候所及び西郷測候所での天気概況（日中06時から18時）を示す。

気象官署の観測値(3月中旬)

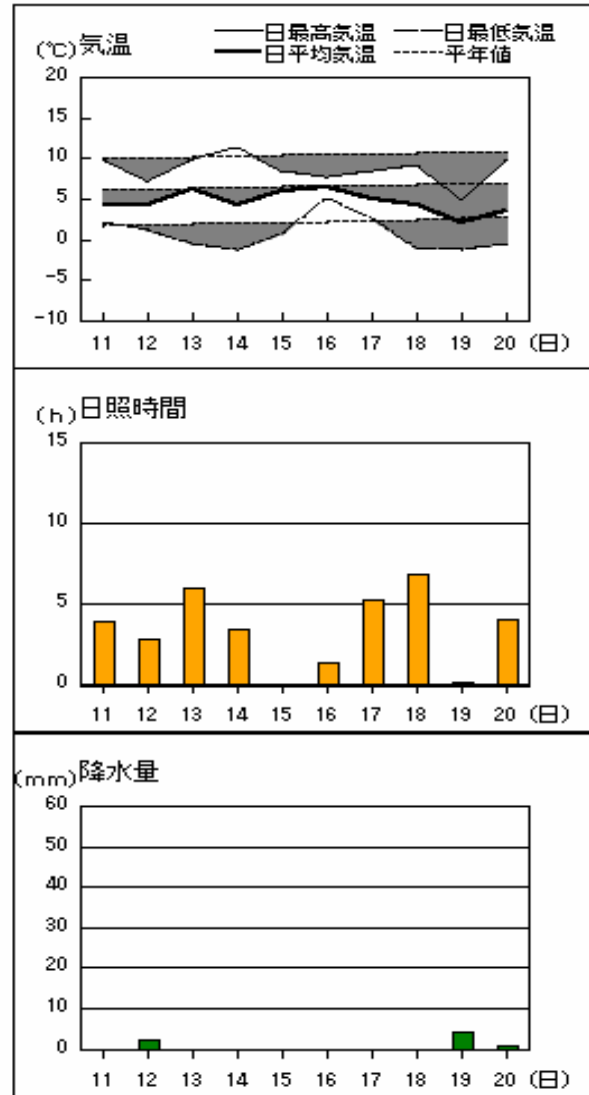
要素	気温						降水量mm		日照時間h	
	平均		最高		最低					
官署	本年	平年	本年	平年	本年	平年	本年	平年	本年	平年
松江	5.5	7.1	9.8	12.1	1.8	2.6	1.0	40.1	38.5	44.9
浜田	6.5	8.1	11.9	12.3	2.3	3.8	11.0	36.7	55.9	44.9
西郷	4.6	6.3	8.9	10.8	0.6	1.5	7.0	36.4	33.7	48.2

平均気温は、全域「低い」。降水量は、松江「かなり少ない」、浜田・西郷「少ない」。日照時間は、松江「少ない」、浜田「多い」、西郷「かなり少ない」

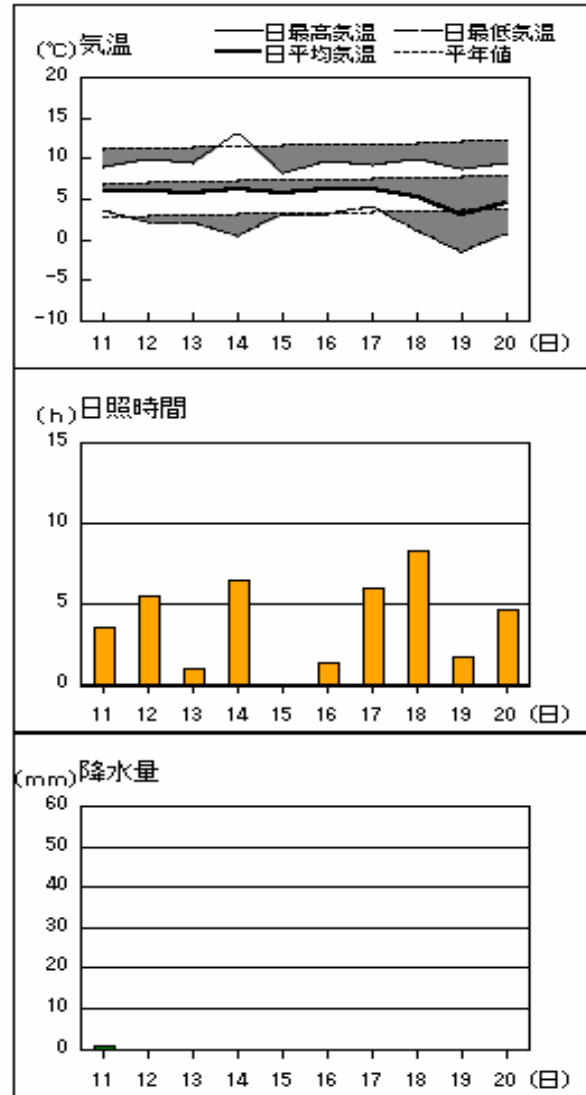
注：地上気象観測における平年の統計期間は、松江、浜田、西郷とも1971～2000年の30年間である。

アメダス 気象経過図：2007年3月11日-2007年3月20日

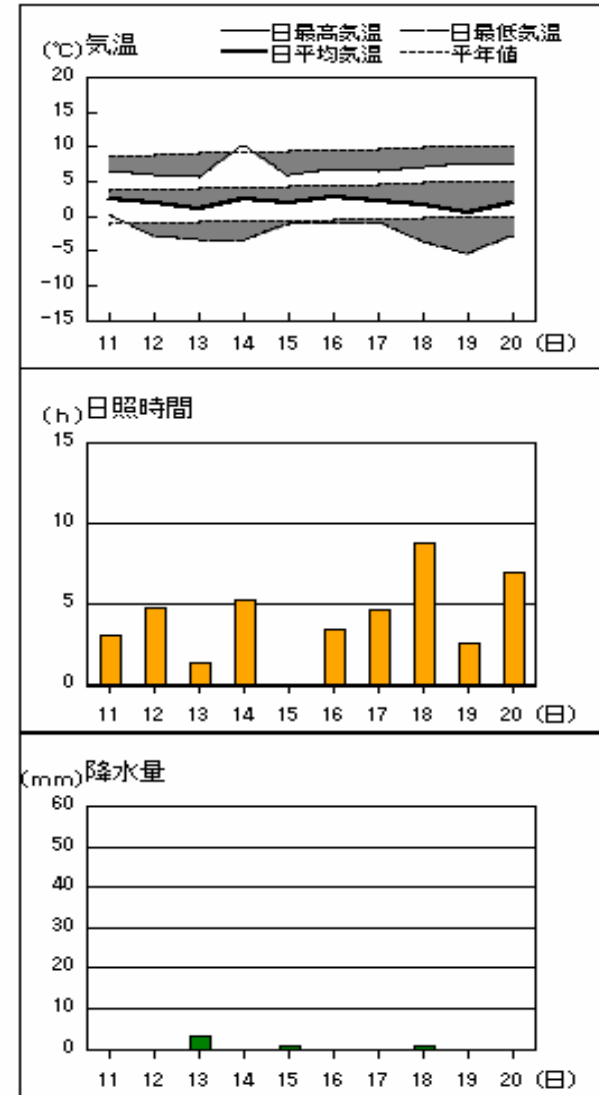
西郷



松江

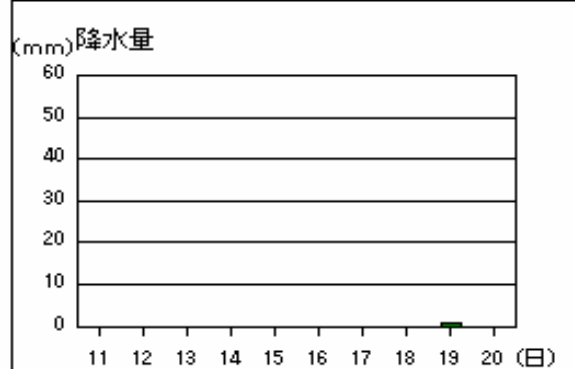
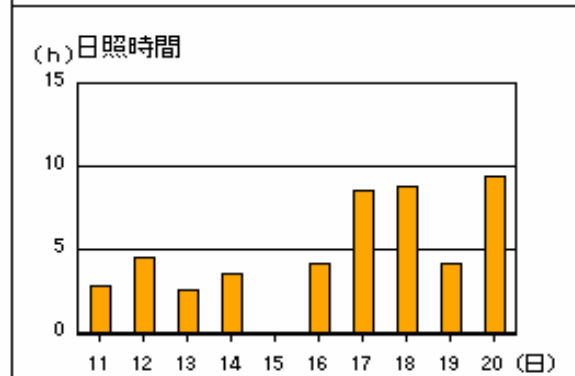
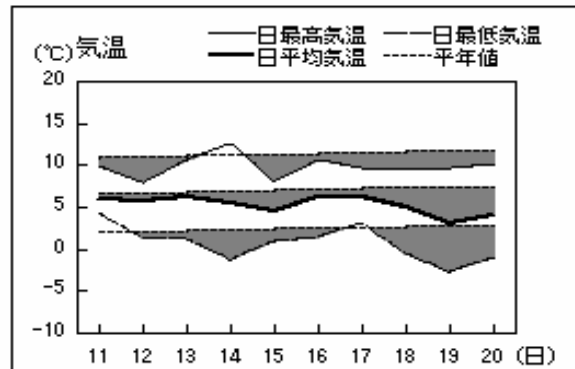


横田

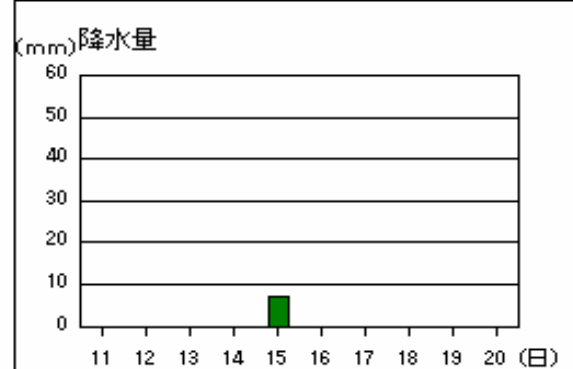
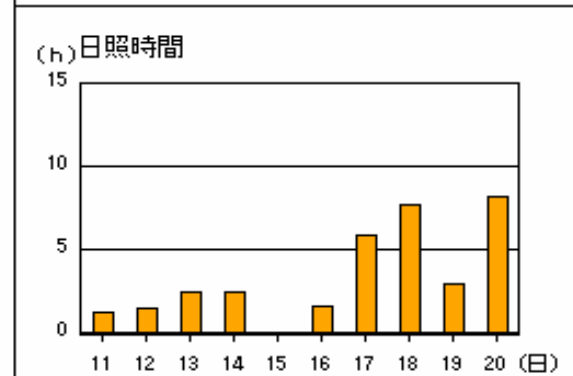
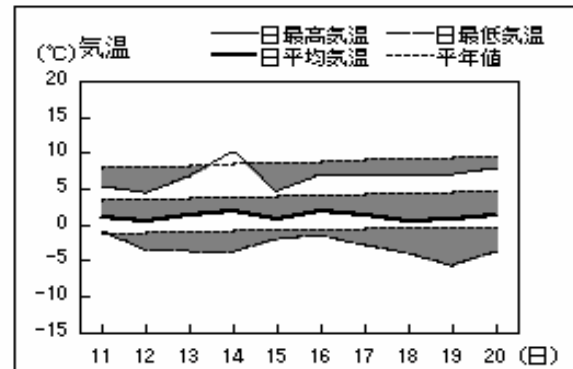


アメダス 気象経過図：2007年3月11日-2007年3月20日

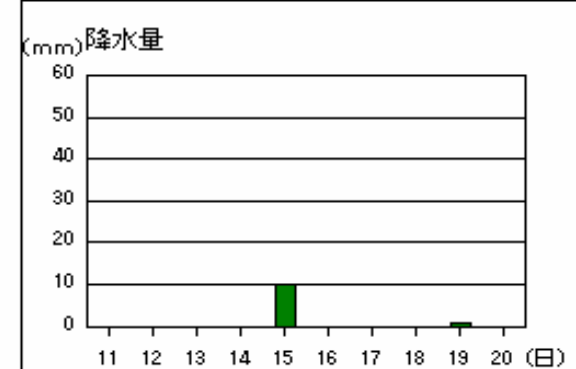
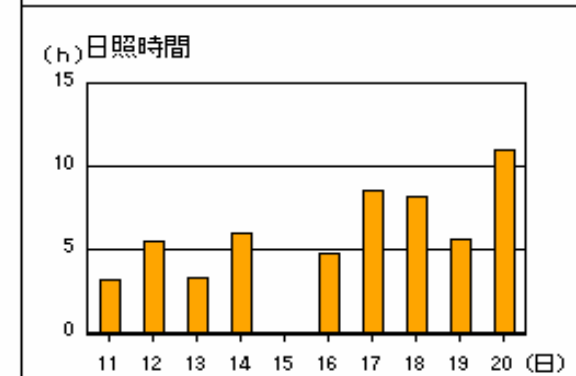
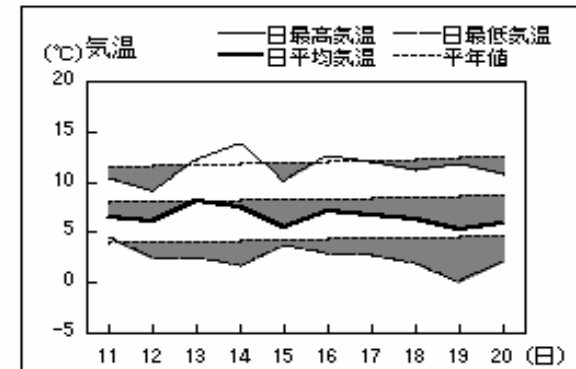
出雲



赤名

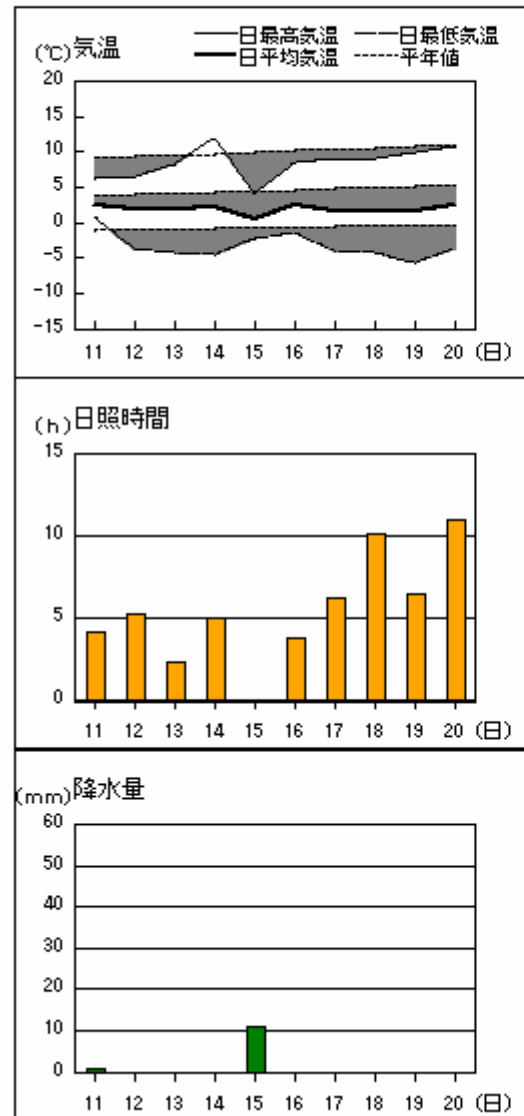


浜田

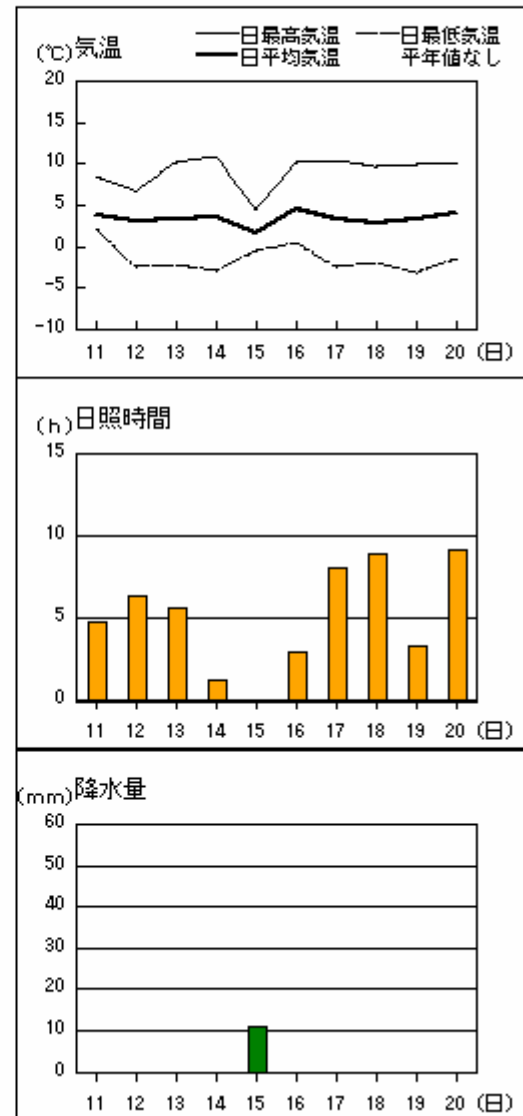


アメダス 気象経過図：2007年3月11日-2007年3月20日

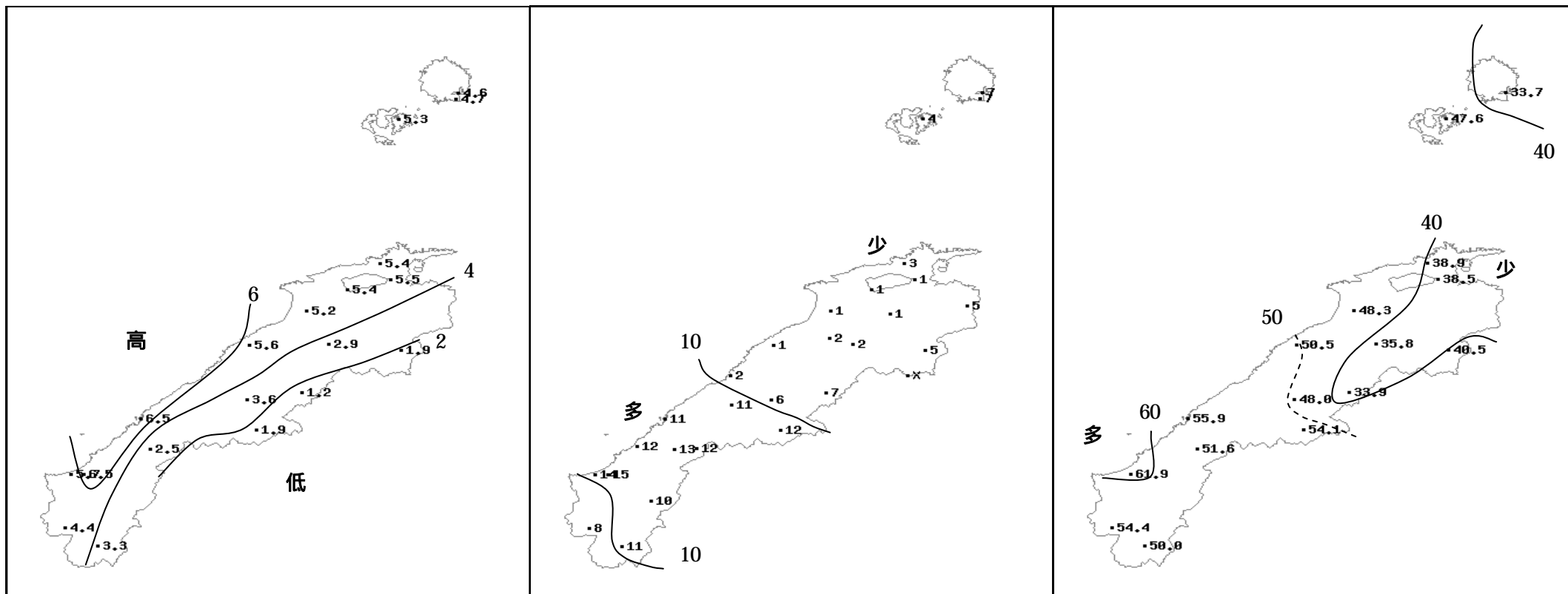
瑞穂



吉賀



2007年(平成19年)3月中旬の気象分布図



平均気温 ()

降水量 (mm)

日照時間 (h)

地域気象観測旬報

2007年3月11日～20日 島根県 (68)
(1/5)

観測所名	西郷							10 以上積算気温			0
	気温()			風向・風速(m/s)				降水量(mm)		日照 (h)	
	平均	最高	最低	平均	最多	最大	風向	日計	1時間		
11	4.2	9.8	2.2	7.3	W	11	W	0	1	3.9	
12	4.3	7.1	1.2	5.4	WNW	10	W	2	1	2.8	
13	6.1	9.8	-0.6	3.4	NW	7	WNW	0	0	6.0	
14	4.3	11.2	-1.3	2.4	NW	5	ENE	0	0	3.4	
15	5.9	8.4	0.6	3.6	E	7	ENE	0	0	0.0	
16	6.5	7.7	5.0	4.9	NE	8	ENE	0	0	1.3	
17	5.1	8.3	2.5	3.7	NNE	7	NE	0	0	5.3	
18	4.2	9.0	-1.0	3.3	NW	7	NE	0	0	6.8	
19	2.0	5.1	-1.4	2.7	NW	6	NNE	4	3	0.2	
20	3.6	9.9	-0.7	2.2	NW	4	E	1	1	4.0	
前半旬	5.0	9.3	0.4	4.4	NW			2		16.1	
後半旬	4.3	8.0	0.9	3.4	NE			5		17.6	
旬	4.6	8.6	0.7	3.9	NW			7		33.7	
平年差/比	-2.0	-1.9	-1.3					18		78	

観測所名	西郷岬							10 以上積算気温			0
	気温()			風向・風速(m/s)				降水量(mm)		日照 (h)	
	平均	最高	最低	平均	最多	最大	風向	日計	1時間		
11	3.7	9.4	1.6	9.2	NW	12	WNW	1	1		
12	4.4	6.8	1.2	8.1	WNW	12	WNW	0	1		
13	6.1	8.2	2.4	4.9	NNW	10	WNW	0	0		
14	5.4	9.2	1.2	3.9	N	6	NE	0	0		
15	6.3	7.7	2.6	4.4	ESE	8	ENE	0	0		
16	6.0	7.8	4.4	6.8	NE	9	NE	0	0		
17	4.5	6.9	1.9	5.1	NNE	8	NNE	0	0		
18	4.3	7.6	1.0	4.3	NNW	7	NE	0	0		
19	2.3	4.8	0.3	4.5	N	8	NNE	6	4		
20	4.0	7.7	0.4	2.7	NNW	5	NW	0	0		
前半旬	5.2	8.3	1.8	6.1	WNW			1			
後半旬	4.2	7.0	1.6	4.7	N			6			
旬	4.7	7.6	1.7	5.4	N			7			
平年差/比	//	//	//					//		//	

観測所名	海士							10 以上積算気温			0
	気温()			風向・風速(m/s)				降水量(mm)		日照 (h)	
	平均	最高	最低	平均	最多	最大	風向	日計	1時間		
11	4.3	9.8	2.2	5.4	WNW	9	W	4	2	2.9	
12	5.1	7.6	0.5	5.0	W	9	W	0	1	3.7	
13	6.7	8.9	-0.3	2.5	N)	6	WNW	0	0	4.5	
14	4.9	11.1	-2.3	1.2	E	4	ENE	0	0	4.0	
15	6.5	8.8	0.5	1.8	E	4	NE	0	0	0.0	
16	7.0	9.4	4.8	4.4	ENE	7	ENE	0	0	4.0	
17	5.5	8.3	2.2	3.4	NE	6	ENE	0	0	7.7	
18	5.3	9.0	-0.8	2.4	NNE	5	NNE	0	0	10.3	
19	3.1	6.5	-1.8	3.0	NNE	6	NNE	0	0	1.0	
20	4.8	9.3	-1.2	2.0	NNE	4	NE	0	0	9.5	
前半旬	5.5	9.2	0.1	3.2	W)			4		15.1	
後半旬	5.1	8.5	0.6	3.0	NNE			0		32.5	
旬	5.3	8.9	0.4	3.1	ENE)			4		47.6	
平年差/比	-1.8	-1.6	-2.1					11		116	

観測所名	鹿島							10 以上積算気温			0
	気温()			風向・風速(m/s)				降水量(mm)		日照 (h)	
	平均	最高	最低	平均	最多	最大	風向	日計	1時間		
11	5.9	9.8	3.8	5.5	W	9	W	0	0	2.6	
12	5.6	8.6	1.3	4.3	W	9	WSW	0	0	2.4	
13	5.9	9.7	1.8	1.9	NNW	4	NNW	0	0	1.2	
14	6.0	12.2	0.1	1.2	ENE	4	WSW	0	0	6.8	
15	5.1	9.0	1.0	1.0	S	4	S	0	0	0.0	
16	6.4	9.6	1.8	2.0	NE	5	NE	0	0	1.8	
17	6.5	9.2	4.7	2.2	NE	4	NNE	0	0	6.0	
18	5.4	9.6	-1.4	2.3	NNE	5	NNE	0	0	8.8	
19	2.9	8.2	-2.4	1.9	NNE	4	NNE	3	1	0.4	
20	4.0	9.4	-0.9	1.4	N	3	NNW	0	1	8.9	
前半旬	5.7	9.9	1.6	2.8	NNW			0		13.0	
後半旬	5.0	9.2	0.4	2.0	NE			3		25.9	
旬	5.4	9.5	1.0	2.4	NE			3		38.9	
平年差/比	-1.6	-1.5	-1.4					8		96	

平年差/比に用いる地域気象観測における平年値の統計期間は気温・降水量については1979～2000年、日照については1987～2000年です。

なお、西郷岬、斐川、高津、の平年値はありません。

⌋: 統計値を求める対象となる資料の一部が欠けているが、その範囲が許容の範囲内の値。

⌋: 統計値を求める対象となる資料が、許容する範囲内の資料数を満たさず、十分な信頼を保障できない値である。

×: 統計値を求める対象となる資料が、参考値もしくは欠測により全く統計値を求めることができない。

地域気象観測旬報

2007年3月11日～20日 島根県 (68)
(2/5)

観測所名	斐川							10 以上積算気温			0
	気温()			風向・風速(m/s)				降水量(mm)		日照 (h)	
	平均	最高	最低	平均	最多	最大	風向	日計	1時間		
11	6.0	9.6	4.2	9.5	W	12	W	0	1		
12	5.4	8.5	1.3	6.8	W	11	WNW	0	0		
13	5.8	10.3	1.6	3.9	NNW	9	NNW	0	0		
14	5.6	12.3	-1.4	2.7	SSW	6	E	0	0		
15	4.7	8.0	1.3	2.5	SSE	7	S	0	0		
16	6.1	10.3	0.6	5.7	ENE	10	E	0	0		
17	6.6	9.2	3.7	6.5	NE	9	NE	0	0		
18	5.7	9.7	0.1	5.0	NNE	9	NNE	0	0		
19	3.2	9.0	-2.4	4.5	SSE	9	NE	1	1		
20	4.6	9.8	-0.3	2.9	NNE	6	ENE	0	0		
前半旬	5.5	9.7	1.4	5.1	W			0			
後半旬	5.2	9.6	0.3	4.9	ENE			1			
旬	5.4	9.7	0.9	5.0	SSE			1			
平年差/比	//	//	//					//		//	

観測所名	松江							10 以上積算気温			0
	気温()			風向・風速(m/s)				降水量(mm)		日照 (h)	
	平均	最高	最低	平均	最多	最大	風向	日計	1時間		
11	5.9	8.8	3.5	9.3	W	13	WNW	1	1	3.5	
12	5.9	9.8	2.1	7.3	W	12	W	0	0	5.5	
13	5.8	9.3	2.0	2.5	NNW	7	NW	0	0	1.0	
14	6.3	12.9	0.4	1.7	WSW	4	ENE	0	0	6.5	
15	5.7	8.2	3.0	1.7	ESE	4	ESE	0	0	0.0	
16	6.3	9.5	3.0	4.5	ENE	9	ENE	0	0	1.4	
17	6.3	9.0	4.0	4.4	NE	8	NE	0	0	6.0	
18	5.3	9.8	1.0	3.2	NE	6	ESE	0	0	8.3	
19	3.1	8.7	-1.5	2.3	ENE	7	NE	0	1	1.7	
20	4.5	9.3	0.7	1.7	E	4	NE	0	0	4.6	
前半旬	5.9	9.8	2.2	4.5	W			1		16.5	
後半旬	5.1	9.3	1.4	3.2	NE			0		22.0	
旬	5.5	9.5	1.8	3.9	NE			1		38.5	
平年差/比	-1.9	-2.2	-1.3					2		93	

観測所名	出雲							10 以上積算気温			0
	気温()			風向・風速(m/s)				降水量(mm)		日照 (h)	
	平均	最高	最低	平均	最多	最大	風向	日計	1時間		
11	6.0	9.8	4.2	4.4	W	6	W	0	1	2.8	
12	5.6	8.0	1.4	3.1	W	5	WNW	0	0	4.5	
13	6.3	10.6	1.1	1.4	WNW	4	NW	0	0	2.6	
14	5.4	12.5	-1.3	1.1	WNW	3	ENE	0	0	3.5	
15	4.6	8.1	0.8	1.7	ESE	5	SSW	0	0	0.0	
16	6.1	10.6	1.3	4.2	ENE	8	ENE	0	0	4.2	
17	6.1	9.6	3.0	3.5	ENE	7	ENE	0	0	8.5	
18	5.1	9.6	-0.5	2.5	NE	6	NE	0	0	8.7	
19	3.1	9.5	-2.8	2.5	ENE	7	ENE	1	1	4.1	
20	4.1	10.1	-1.1	1.5	NE	4	NE	0	0	9.4	
前半旬	5.6	9.8	1.2	2.3	W			0		13.4	
後半旬	4.9	9.9	0.0	2.8	ENE			1		34.9	
旬	5.2	9.8	0.6	2.6	ENE			1		48.3	
平年差/比	-1.9	-1.6	-1.7					3		115	

観測所名	大田							10 以上積算気温			0
	気温()			風向・風速(m/s)				降水量(mm)		日照 (h)	
	平均	最高	最低	平均	最多	最大	風向	日計	1時間		
11	6.3	9.4	4.5	3.6	NNW	7	W	0	0	2.5	
12	5.5	10.0	1.1	3.2	W	5	W	0	0	5.1	
13	6.1	12.2	1.1	2.2	ESE	3	N	0	0	3.3	
14	6.0	13.3	0.3	1.6	SE	3	NNW	0	0	3.9	
15	4.3	7.2	1.9	1.5	SE	3	SSE	1	1	0.0	
16	6.2	11.2	1.5	1.9	E	4	NE	0	0	3.8	
17	5.8	11.2	1.6	2.0	NNE	5	N	0	0	7.5	
18	5.7	10.9	0.2	2.4	N	4	N	0	0	9.5	
19	4.5	10.6	-0.8	2.4	ESE	4	NNE	0	0	4.8	
20	5.1	11.4	-0.2	2.0	ESE	4	N	0	0	10.1	
前半旬	5.6	10.4	1.8	2.4	SE			1		14.8	
後半旬	5.5	11.1	0.5	2.1	ESE			0		35.7	
旬	5.6	10.7	1.1	2.3	ESE			1		50.5	
平年差/比	-2.1	-1.3	-2.1					3		119	

地域気象観測旬報

2007年3月11日～20日 島根県 (68)
(3/5)

観測所名	掛合								10 以上積算気温		0
	気温()			風向・風速(m/s)			降水量(mm)		日照 (h)		
	平均	最高	最低	平均	最多	最大	風向	日計		1時間	
11	3.8	7.9	1.8	3.4	N	6	N	0	0	2.4	
12	3.2	6.5	-1.1	2.2	NNW	6	N	0	0	3.4	
13	3.8	7.6	-1.0	1.8	SSE	5	SSE	0	1	1.0	
14	3.7	11.0	-1.9	0.8	NW	3	N	0	0	2.9	
15	2.6	6.2	-0.3	0.8	SSE	3	SSE	1	1	0.0	
16	3.5	8.1	-0.5	1.0	NNW	4	NW	0	0	2.2	
17	2.3	7.3	-1.8	0.9	NNW	5	NNW	0	0	4.5	
18	2.0	8.5	-2.4	1.3	NNW	4	NNW	0	0	8.1	
19	1.7	9.2	-3.7	1.1	NNW	5	NNW	1	1	3.6	
20	2.5	8.6	-2.0	1.0	NNW	4	NNW	0	0	7.7	
前半旬	3.4	7.8	-0.5	1.8	SSE			1		9.7	
後半旬	2.4	8.3	-2.1	1.1	NNW			1		26.1	
旬	2.9	8.1	-1.3	1.4	NNW			2		35.8	
平年差/比	-2.6	-2.4	-2.0					4		108	

観測所名	横田								10 以上積算気温		0
	気温()			風向・風速(m/s)			降水量(mm)		日照 (h)		
	平均	最高	最低	平均	最多	最大	風向	日計		1時間	
11	2.5	6.4	0.3	3.6	WNW	7	W	0	1	3.1	
12	1.8	6.0	-2.8	3.5	WNW	7	WSW	0	0	4.7	
13	1.2	5.7	-3.4	0.4	NNW	4	NNW	3	1	1.3	
14	2.4	10.0	-3.5	0.9	WNW	4	NW	0	0	5.2	
15	1.8	5.9	-1.2	0.6	ENE	3	SSW	1	1	0.0	
16	2.8	6.8	-1.0	1.8	ENE	5	NE	0	0	3.4	
17	2.3	6.4	-0.9	2.0	NE	5	NE	0	0	4.6	
18	1.5	6.9	-3.6	1.2	N	4	NNW	1	1	8.7	
19	0.5	7.6	-5.3	1.0	NE	5	NE	0	1	2.6	
20	1.8	7.5	-2.8	1.1	NE	3	NNE	0	0	6.9	
前半旬	1.9	6.8	-2.1	1.8	WNW			4		14.3	
後半旬	1.8	7.0	-2.7	1.4	NE			1		26.2	
旬	1.9	6.9	-2.4	1.6	NE			5		40.5	
平年差/比	-2.5	-2.6	-1.8					11		108	

観測所名	赤名								10 以上積算気温		0
	気温()			風向・風速(m/s)			降水量(mm)		日照 (h)		
	平均	最高	最低	平均	最多	最大	風向	日計		1時間	
11	1.2	5.2	-0.9	2.1	N	4	N	0	0	1.2	
12	0.6	4.4	-3.4	1.7	N	4	N	0	0	1.5	
13	1.3	6.7	-3.8	0.6	N	3	N	0	0	2.5	
14	1.8	10.1	-3.8	0.7	N	3	N	0	0	2.5	
15	0.8	4.8	-2.0	0.3	SSE	2	SSE	7	2	0.0	
16	2.0	6.9	-1.5	1.3	N	4	N	0	0	1.6	
17	1.4	7.1	-2.8	1.9	N	4	N	0	0	5.9	
18	0.6	7.1	-3.9	1.4	N	4	N	0	0	7.7	
19	0.7	7.0	-5.6	1.4	N	4	N	0	0	2.9	
20	1.4	8.0	-3.8	1.4	N	4	N	0	0	8.1	
前半旬	1.1	6.2	-2.8	1.1	N			7		7.7	
後半旬	1.2	7.2	-3.5	1.5	N			0		26.2	
旬	1.2	6.7	-3.1	1.3	N			7		33.9	
平年差/比	-2.9	-2.0	-2.5					15		108	

観測所名	川本								10 以上積算気温		0
	気温()			風向・風速(m/s)			降水量(mm)		日照 (h)		
	平均	最高	最低	平均	最多	最大	風向	日計		1時間	
11	4.8	7.9	3.4	3.0	WSW	7	SW	0	0	2.3	
12	3.8	7.4	-2.1	2.1	WSW	6	WSW	0	0	2.8	
13	2.9	10.1	-2.5	0.8	NNW	3	NW	0	0	2.1	
14	3.7	12.7	-2.9	0.7	W	3	W	0	0	4.1	
15	2.5	6.7	-0.5	0.8	NE	3	SSW	6	2	0.0	
16	4.6	10.3	0.6	1.3	NNE	4	NNE	0	0	4.1	
17	3.5	10.1	-1.8	1.2	NE	4	NNE	0	0	7.8	
18	3.5	10.4	-1.7	1.1	N	4	N	0	0	9.6	
19	3.1	10.3	-3.5	1.2	NNE	4	NNE	0	0	5.3	
20	3.6	11.0	-2.1					0	0	9.9	
前半旬	3.5	9.0	-0.9	1.5	WSW			6		11.3	
後半旬	3.7	10.4	-1.7	1.2	NNE			0		36.7	
旬	3.6	9.7	-1.3	1.3	NNE			6		48.0	
平年差/比	-2.5	-1.7	-2.4					15		142	

地域気象観測旬報

2007年3月11日～20日 島根県 (68)
(4/5)

観測所名	浜田								10 以上積算気温		0
	気温()			風向・風速(m/s)				降水量(mm)		日照 (h)	
	平均	最高	最低	平均	最多	最大	風向	日計	1時間		
11	6.5	10.4	4.4	7.2	W	12	SW	0	1	3.2	
12	6.1	9.2	2.4	5.5	W	10	W	0	0	5.5	
13	8.0	12.1	2.4	3.9	W	7	S	0	0	3.3	
14	7.5	13.8	1.6	3.0	ENE	7	SW	0	0	6.0	
15	5.5	10.2	3.6	3.3	ENE	5	E	10	2	0.0	
16	7.1	12.5	2.8	5.2	ENE	9	NE	0	0	4.8	
17	6.6	11.9	2.6	5.3	ENE	9	NE	0	0	8.5	
18	6.2	11.1	1.8	4.0	ENE	7	N	0	0	8.1	
19	5.3	11.8	0.1	4.6	ENE	9	NE	1	1	5.6	
20	5.8	10.8	2.1	3.7	ENE	7	N	0	0	10.9	
前半旬	6.7	11.1	2.9	4.6	ENE			10		18.0	
後半旬	6.2	11.6	1.9	4.6	ENE			1		37.9	
旬	6.5	11.4	2.4	4.6	ENE			11		55.9	
平年差/比	-1.8	-0.6	-1.8					28		131	

観測所名	瑞穂								10 以上積算気温		0
	気温()			風向・風速(m/s)				降水量(mm)		日照 (h)	
	平均	最高	最低	平均	最多	最大	風向	日計	1時間		
11	2.6	6.2	0.7	3.4	WNW	7	W	1	1	4.1	
12	1.9	6.4	-3.7	2.8	WNW	7	W	0	0	5.3	
13	1.8	8.1	-4.2	1.0	WNW	4	W	0	0	2.3	
14	2.2	11.7	-4.7	0.8	W	4	ENE	0	0	5.0	
15	0.4	4.3	-2.3	0.3	SSE	2	E	11	3	0.0	
16	2.4	8.4	-1.5	1.2	ENE	5	ENE	0	0	3.8	
17	1.5	9.0	-4.0	1.5	ENE	5	NE	0	0	6.2	
18	1.5	9.1	-4.3	1.2	WNW	4	ENE	0	0	10.1	
19	1.7	9.9	-5.8	0.9	NE	3	NE	0	0	6.4	
20	2.6	10.8	-3.6	1.0	NE	4	WNW	0	0	10.9	
前半旬	1.8	7.3	-2.8	1.7	WNW			12		16.7	
後半旬	1.9	9.4	-3.8	1.2	ENE			0		37.4	
旬	1.9	8.4	-3.3	1.4	WNW			12		54.1	
平年差/比	-2.6	-1.6	-2.5					25		136	

観測所名	弥栄								10 以上積算気温		0
	気温()			風向・風速(m/s)				降水量(mm)		日照 (h)	
	平均	最高	最低	平均	最多	最大	風向	日計	1時間		
11	2.4	6.2	0.6	3.5	N	7	N	1	1	2.3	
12	1.6	6.0	-3.9	2.5	NW	6	NW	0	0	3.1	
13	2.7	9.9	-3.9	1.3	NW	4	NNW	0	0	2.7	
14	2.4	10.9	-5.0	1.5	N	4	N	0	0	4.9	
15	2.1	7.1	-1.8	1.5	NNE	4	SE	12	3	0.0	
16	3.9	9.2	-0.5	2.2	NNE	7	NNE	0	0	4.7	
17	3.2	9.0	-1.3	2.5	NNE	7	N	0	0	10.0	
18	2.1	8.2	-3.4	2.0	N	6	N	0	0	8.1	
19	1.9	9.6	-5.3	2.5	NNE	5	NNE	0	0	5.6	
20	2.2	9.0	-3.7	1.9	N	5	NNE	0	0	10.2	
前半旬	2.2	8.0	-2.8	2.1	N			13		13.0	
後半旬	2.7	9.0	-2.8	2.2	N			0		38.6	
旬	2.5	8.5	-2.8	2.1	N			13		51.6	
平年差/比	-2.3	-1.0	-2.4					27		137	

観測所名	高津								10 以上積算気温		0
	気温()			風向・風速(m/s)				降水量(mm)		日照 (h)	
	平均	最高	最低	平均	最多	最大	風向	日計	1時間		
11	6.1	10.1	4.1	7.2	NW	13	NW	0	0		
12	5.3	8.6	1.1	6.2	NW	13	NW	0	0		
13	6.1	11.5	1.5	3.7	S	6	NW	0	0		
14	6.8	13.4	1.0	3.3	S	5	NW	0	0		
15	4.8	7.5	3.4	3.0	SSE	6	S	14	3		
16	6.6	11.6	1.5	3.4	ENE	7	ENE	0	0		
17	5.2	10.3	-0.7	3.4	NNE	6	NE	0	0		
18	4.8	10.0	0.5	3.0	NNE	6	NNE	0	0		
19	5.1	10.3	-1.2	3.5	NNE	7	ENE	0	0		
20	5.7	10.1	1.4	3.4	NNE	6	NNE	0	0		
前半旬	5.8	10.2	2.2	4.7	NW			14			
後半旬	5.5	10.5	0.3	3.3	NNE			0			
旬	5.7	10.3	1.3	4.0	SSE			14			
平年差/比	//	//	//					//		//	

地域気象観測旬報

2007年3月11日～20日 島根県 (68)
(5/5)

観測所名	益田							10 以上積算気温			0
日付	気温()			風向・風速(m/s)				降水量(mm)		日照 (h)	
	平均	最高	最低	平均	最多	最大	風向	日計	1時間		
11	6.7	10.4	5.1	3.3	NW	5	NW	0	0	3.6	
12	6.1	9.3	1.9	2.6	WNW	5	WNW	0	0	5.4	
13	7.3	11.9	2.3	1.8	WNW	4	WNW	0	0	5.2	
14	7.4	13.7	1.0	1.5	SE	3	NNW	0	0	7.2	
15	5.6	8.3	4.0	1.1	SSE	3	ESE	15	4	0.0	
16	7.4	12.8	2.1	2.3	NE	5	NNE	0	0	5.5	
17	6.3	11.8	0.6	2.6	NNE	6	NNE	0	0	9.1	
18	6.3	10.9	1.5	2.3	E	5	NNE	0	0	8.3	
19	5.7	11.5	-0.6	1.9	NNE	5	NNE	0	0	6.6	
20	6.4	11.2	1.8	2.0	E	5	N	0	0	11.0	
前半旬	6.6	10.7	2.9	2.1	WNW			15		21.4	
後半旬	6.4	11.6	1.1	2.2	NNE			0		40.5	
旬	6.5	11.2	2.0	2.1	SSE			15		61.9	
平年差/比	-1.6	-1.0	-1.5					36		146	

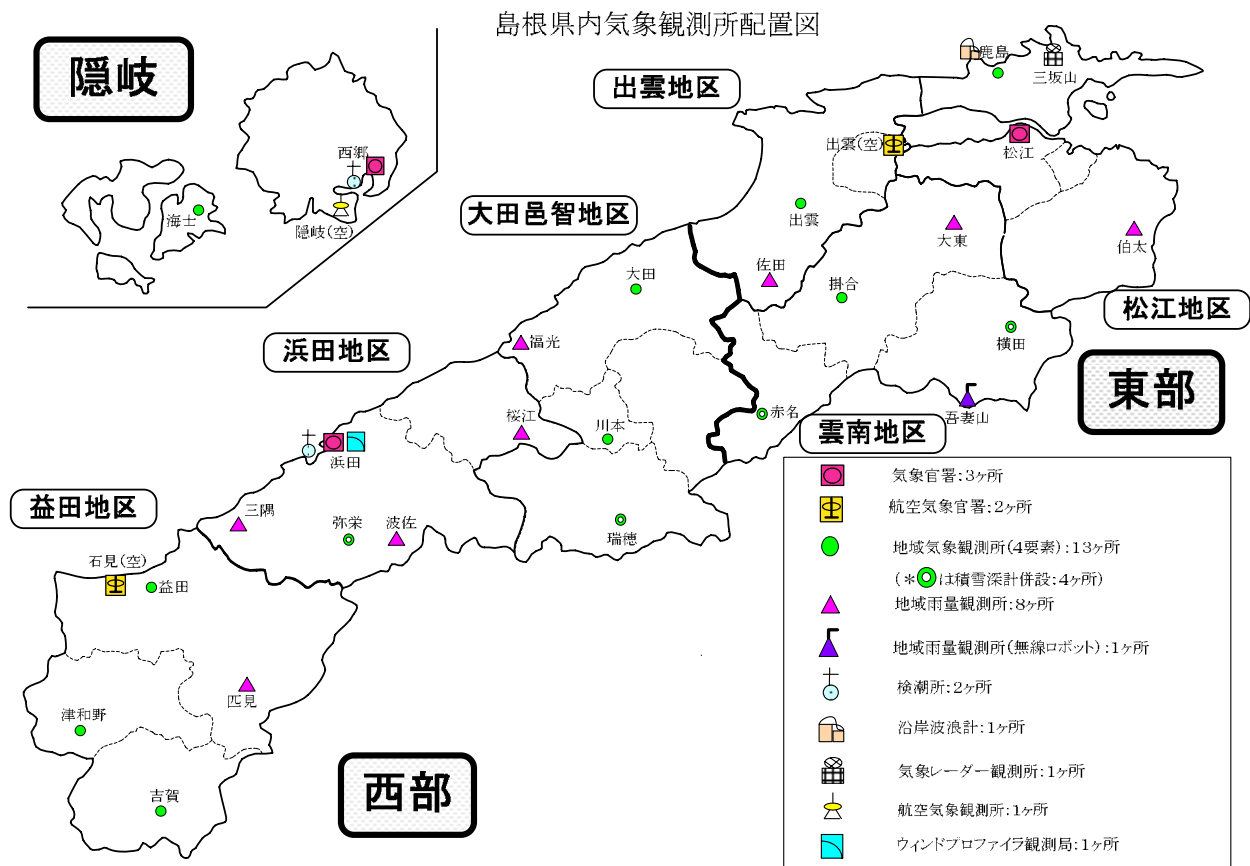
観測所名	津和野							10 以上積算気温			0
日付	気温()			風向・風速(m/s)				降水量(mm)		日照 (h)	
	平均	最高	最低	平均	最多	最大	風向	日計	1時間		
11	4.7	6.8	3.5	2.8	NE	6	ENE	0	1	4.4	
12	4.0	9.5	-1.2	2.2	NE	6	ENE	0	0	4.5	
13	4.3	11.8	-1.2	1.1	SSW	4	ENE	0	0	5.4	
14	4.5	13.1	-2.5	0.9	NE	3	NE	0	0	3.2	
15	3.2	5.7	0.3	0.7	SSW	3	NNW	8	2	0.0	
16	5.9	12.9	2.5	1.0	N	4	NNE	0	0	4.9	
17	4.3	11.8	-1.8	1.5	NNE	4	NNE	0	0	9.2	
18	3.8	11.0	-1.0	1.3	NNE	4	NNE	0	0	8.6	
19	4.0	11.7	-2.7	1.4	NNE	4	NNE	0	0	4.8	
20	4.9	12.6	-0.4	1.3	N	4	N	0	0	9.4	
前半旬	4.1	9.4	-0.2	1.5	NE			8		17.5	
後半旬	4.6	12.0	-0.7	1.3	NNE			0		36.9	
旬	4.4	10.7	-0.4	1.4	NNE			8		54.4	
平年差/比	-2.4	-1.6	-2.1					16		162	

観測所名	吉賀							10 以上積算気温			0
日付	気温()			風向・風速(m/s)				降水量(mm)		日照 (h)	
	平均	最高	最低	平均	最多	最大	風向	日計	1時間		
11	3.8	8.3	2.2	6.5	NE	15	ENE	0	0	4.7	
12	3.1	6.6	-2.6	6.3	NE	11	NE	0	0	6.3	
13	3.3	10.1	-2.4	2.0	NE	7	NE	0	0	5.6	
14	3.5	10.8	-3.1	1.2	NE	4	NE	0	0	1.2	
15	1.5	4.6	-0.7	0.5	NE	3	WSW	11	3	0.0	
16	4.4	10.1	0.5	1.6	NNE	5	NNE	0	0	2.9	
17	3.2	10.4	-2.5	2.5	ENE	7	ENE	0	0	8.0	
18	2.7	9.5	-2.1	2.0	ENE	7	ENE	0	0	8.9	
19	3.3	9.8	-3.3	2.2	ENE	6	ENE	0	0	3.3	
20	4.0	10.1	-1.5	2.4	NE	6	ENE	0	0	9.1	
前半旬	3.0	8.1	-1.3	3.3	NE			11		17.8	
後半旬	3.5	10.0	-1.8	2.1	ENE			0		32.2	
旬	3.3	9.0	-1.5	2.7	NE			11		50.0	
平年差/比	//	//	//					//		//	

地域気象観測項目

地域気象観測旬報及び月報の各要素の値は有線ロボット気象計および自記雨量計により自動的に観測された観測値から算出しました。なお、特に明記されていない限り、日界は24時です。

気 温	平均気温 ()	毎正時の気温 (24回) の平均
	最高気温 ()	毎10分の気温 (144回) の最高
	最低気温 ()	毎10分の気温 (144回) の最低
風向・風速	風速 (m/s)	毎正時の風速の平均
	最多風向 (16方位)	毎正時の風向 (24回) で頻度が最多のもの
	最大風速 (m/s) 風向 (16方位)	毎10分の風速 (144回) の最大 風向はその時の風向
降 水 量	降水量 (mm)	毎正時の降水量 (24回) の合計値
	最大1時間降水量 (mm)	1時間の降水量 (連続する6回の毎10分の合計) の最大
日 照	日照時間 (h)	太陽電池式日照計による毎正時の日照時間の合計 (気象官署は太陽追尾式日照計による)
積 雪	最深積雪 (cm)	毎正時の積雪の深さの最大
	積雪差合計 (cm)	毎正時の積雪の深さの差の合計 (正の値のみ)



18年11月1日現在

中国地方 1か月予報

(3月17日から4月16日までの天候見通し)

平成19年3月16日

広島地方気象台発表

<特に注意を要する事項>

期間の前半は気温の変化が大きいです。1週目はかなり低く、2週目はかなり高くなる見込みです。

<予想される向こう1か月の天候>

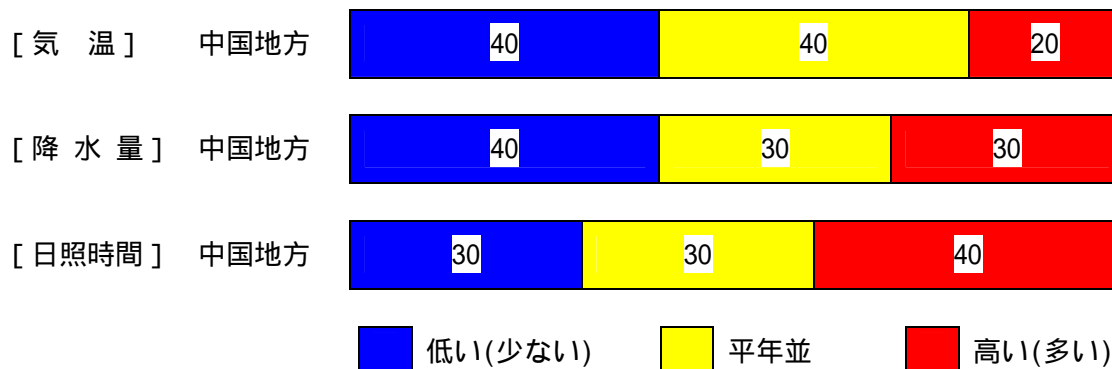
向こう1か月の出現の可能性が最も大きい天候と特徴のある気温、降水量等の確率は以下のとおりです。

天気は数日の周期で変わります。気温の変化が大きい見込みです。

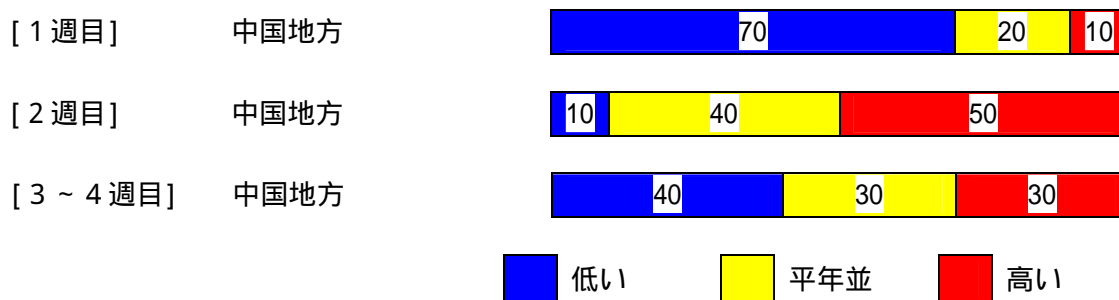
向こう1か月の気温は平年並または低い確率ともに40%です。

週別の気温は、1週目は低い確率70%です。2週目は高い確率50%です。

<向こう1か月の気温、降水量、日照時間の各階級の確率(%)>



< 気温経過の各階級の確率 (%) >



< 予報の対象期間 >

1 か月 : 3月17日(土) ~ 4月16日(月)
1 週目 : 3月17日(土) ~ 3月23日(金)
2 週目 : 3月24日(土) ~ 3月30日(金)
3 ~ 4 週目 : 3月31日(土) ~ 4月13日(金)

< 次回発表予定等 >

1 か月予報 : 毎週金曜日 14時30分 次回は3月23日
3 か月予報 : 3月22日(木) 14時

<参考資料（平年並の範囲等）>

（１）30年平均値（向こう1か月の平均気温、降水量、日照時間と1週目、2週目、3～4週目の平均気温）

	気 温 ()	降 水 量 (mm)	日照時間 (時間)	気 温()		
				1 週目	2 週目	3 ~ 4 週目
西郷	9.0	119.6	177.1	6.8	7.9	10.0
松江	9.9	132.0	162.7	7.7	8.8	11.0
境	10.1	135.0	165.3	7.9	9.0	11.1
米子	9.9	126.1	163.4	7.6	8.7	11.0
鳥取	9.9	125.2	153.5	7.5	8.7	11.1
浜田	10.6	130.4	165.5	8.6	9.6	11.6
津山	9.0	127.1	170.3	6.6	7.8	10.2
広島	11.7	144.4	178.7	9.4	10.6	12.9
呉	11.3	133.5	176.4	9.2	10.2	12.3
福山	10.4	101.6	178.4	8.1	9.2	11.5
岡山	11.3	104.0	177.2	8.9	10.1	12.5

なお、気温、降水量、日照時間の「平年並」の範囲は、地点ごとに幾分違いはありますが、下に示した地域平均の「平年並」の範囲を参考にして下さい。

（２）1971～2000年のデータに基づいた向こう1か月地域平均の気温、降水量、日照時間の平年差（比）の「平年並」の範囲は次のとおりです。

	気温平年差()	降水量平年比(%)	日照時間平年比(%)
中国地方	-0.3～+0.4	87～115	95～108
山陰	-0.3～+0.4	86～117	96～108
山陽	-0.4～+0.4	83～116	93～107

（３）この予報期間の1週目、2週目、3～4週目の地域平均の気温平年差の「平年並」の範囲は次のとおりです。

	1 週目	2 週目	3 ~ 4 週目
中国地方	-0.5～+0.6	-0.4～+0.5	-0.4～+0.6
山陰	-0.5～+0.7	-0.4～+0.6	-0.3～+0.6
山陽	-0.6～+0.6	-0.5～+0.5	-0.5～+0.6

<参考資料（利用上の注意）>

- （１）気温（降水量）等は、「低い（少ない）」「平年並」「高い（多い）」の3つの階級で予報します。
階級の幅は、1971～2000年の30年間に於ける各階級の出現率が等分（それぞれ33%）となるように決めてあります（気候的出現率と呼びます）。
- （２）予報する確率の数値は、それぞれの階級が出現する可能性の大きさを表しています。予測資料の信頼性が大きい場合には気候的出現率から大きく隔たった10%以下や60%以上の確率を付けられませんが、特定の階級を強調できない場合には気候的出現率と同じかそれと同程度（30%、40%）の確率しか付けられません。
- （３）晴れや雨などの天気日数は、平年の日数よりも多い（少ない）場合は「平年に比べて多い（少ない）」、また平年の日数と同程度に多い（少ない）場合には「平年と同様に多い（少ない）」と表現します。なお、単に多い（少ない）と表現した場合には対象期間の2分の1より多い（少ない）ことを意味します。