

# 島根県農業気象速報

平成19年3月上旬

島根県  
松江地方気象台

平成19年3月12日発行

## 気象概況 平成19年3月上旬

この期間は、初め高気圧に覆われ暖かい日が続いた。中頃は低気圧の影響で雨となり、後半には冬型の気圧配置が強まり雪となった。

日付	天気概況	松江	浜田	西郷
1日	日本海に中心を持つ高気圧に覆われる	晴	晴後時々薄曇	晴後一時薄曇
2日	日本海に中心を持つ高気圧に覆われる	曇一時晴	晴時々曇	薄曇
3日	山陰沖の低気圧の影響を受ける	雨後一時曇	曇時々雨	曇一時雨
4日	南海上の高気圧に覆われる	晴一時薄曇、霧を伴う	晴一時薄曇	曇り後一時晴れ霧を伴う
5日	日本海を低気圧が発達しながら北東に進む	曇時々晴一時雨	曇一時晴、大風を伴う	曇時々雨
6日	冬型の気圧配置が強まる	みぞれ時々曇、あられを伴う	曇時々雪一時雨	雪一時晴、あられを伴う
7日	冬型の気圧配置が続く	雪時々曇	雪時々曇	雪時々曇一時晴
8日	冬型の気圧配置が続く	みぞれ時々雪後曇	曇時々雪一時晴	雪時々曇、あられを伴う
9日	移動性の高気圧に覆われる	曇時々晴	雨時々曇後時々晴	雨後曇一時晴
10日	気圧の谷や前線の影響を受ける	曇一時雨	曇時々雨	曇後時々雨

注：日別の天気は松江地方气象台、浜田測候所及び西郷測候所での天気概況（日中06時～18時）を示す。

### 気象官署の観測値（3月上旬）

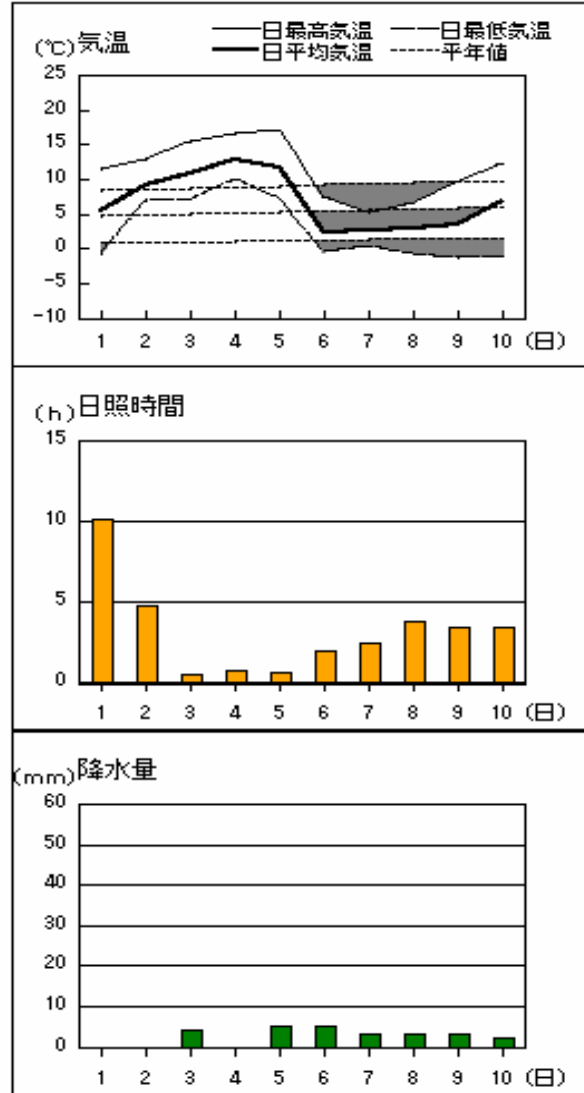
要素	気温						降水量 mm		日照時間 h	
	平均		最高		最低					
官署	本年	平年	本年	平年	本年	平年	本年	平年	本年	平年
松江	7.7	5.9	12.8	10.7	3.3	1.8	17.5	37.7	42.0	39.9
浜田	8.7	7.2	14.0	11.3	4.5	3.1	6.5	37.7	39.7	41.1
西郷	6.9	5.3	11.7	9.6	2.7	1.0	24.5	34.1	31.7	43.2

平均気温は、全域「かなり高い」。降水量は、浜田「かなり少ない」、松江「少ない」、西郷「平年並」。日照時間は、松江・浜田「平年並」、西郷「少ない」

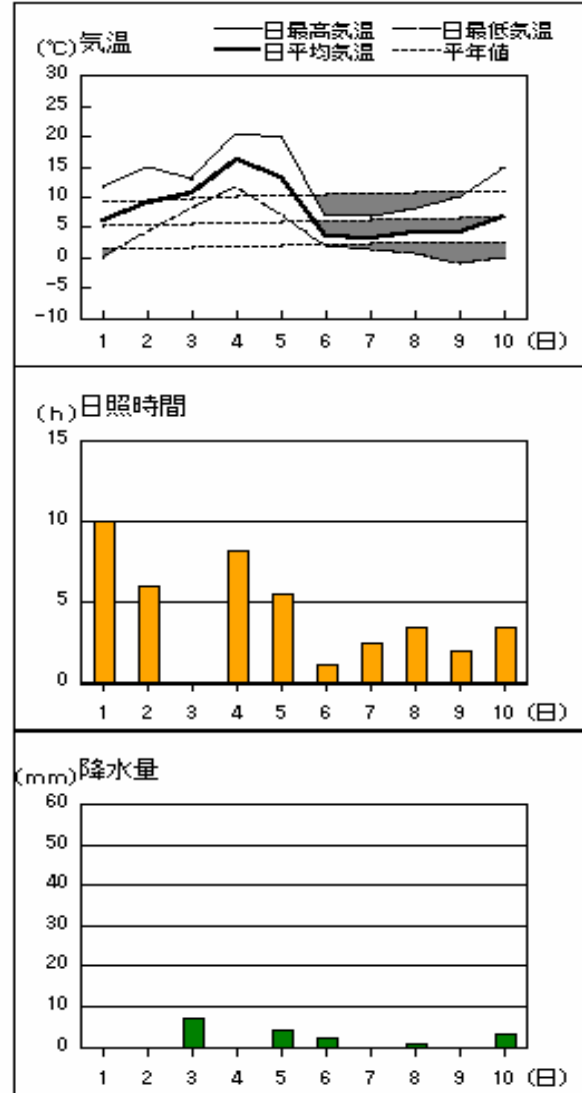
注：地上気象観測における平年の統計期間は、松江、浜田、西郷とも1971～2000年の30年間である。

アメダス 気象経過図：2007年3月1日-2007年3月10日

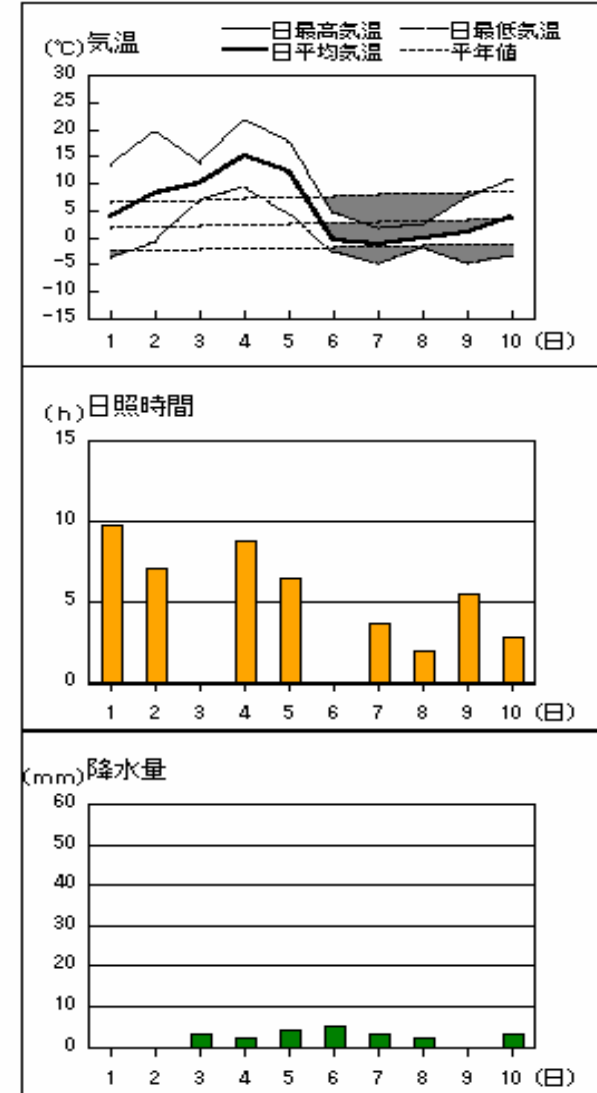
西郷



松江

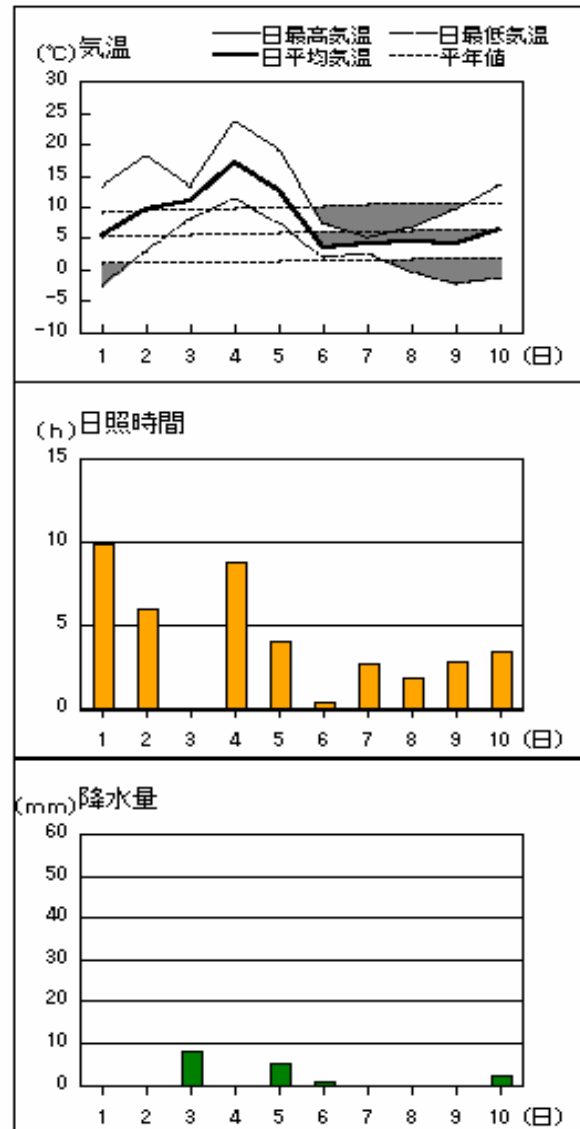


横田

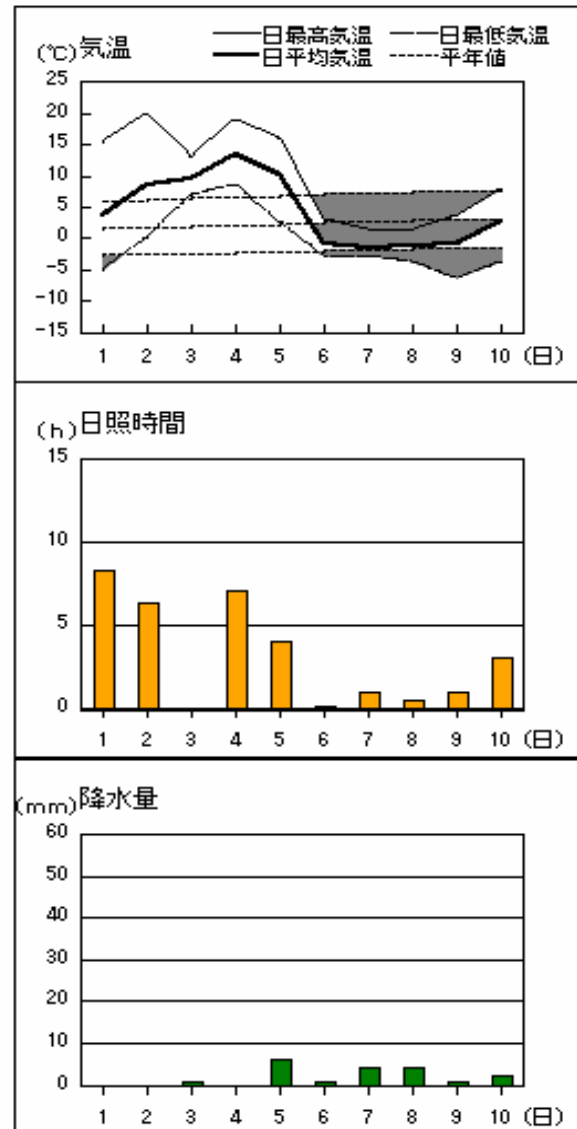


アメダス 気象経過図：2007年3月1日-2007年3月10日

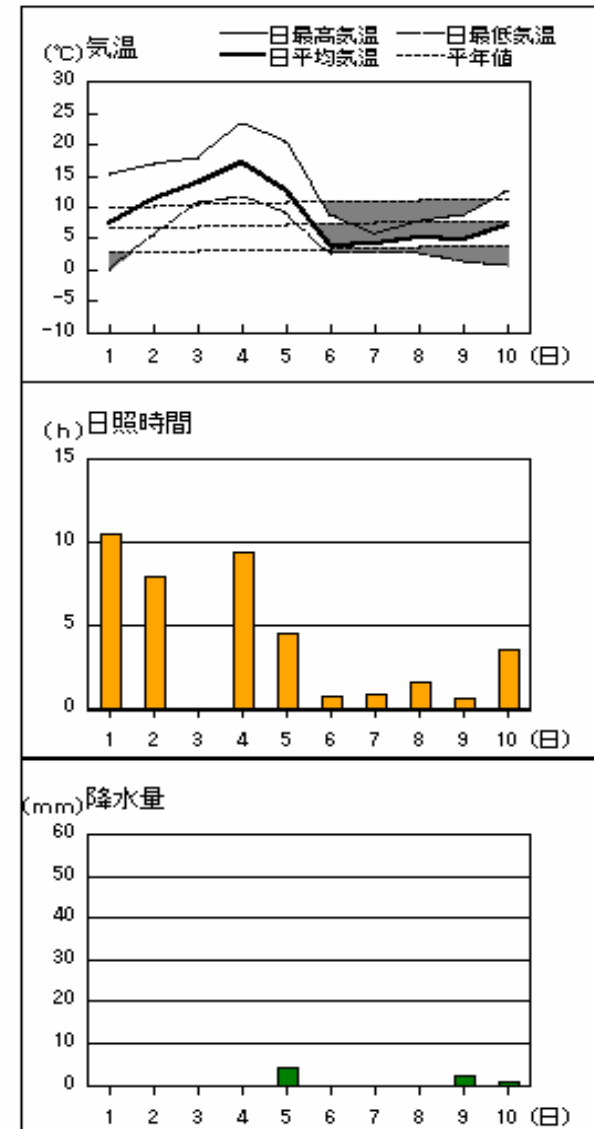
出雲



赤名

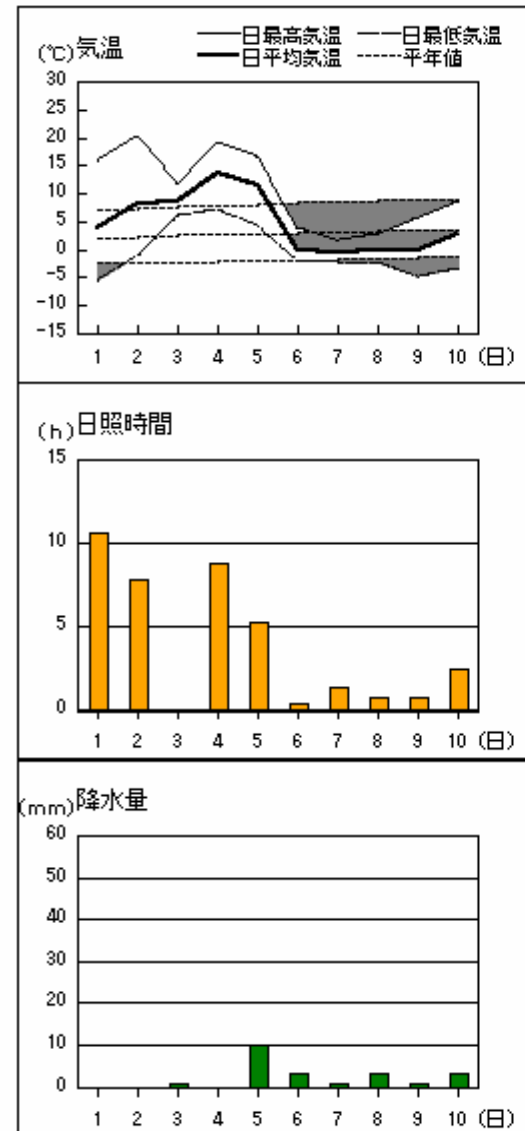


浜田

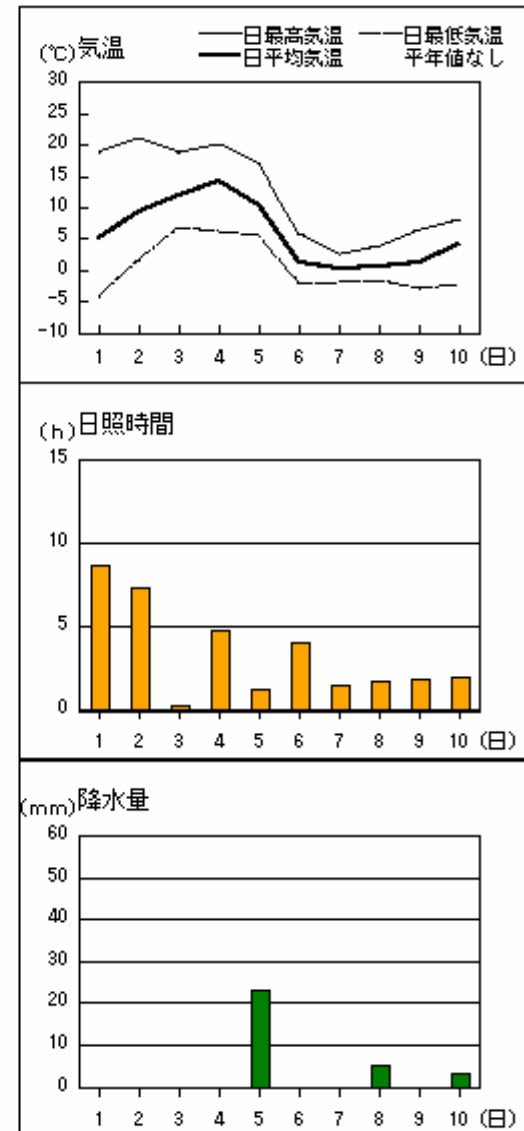


アメダス 気象経過図：2007年3月1日-2007年3月10日

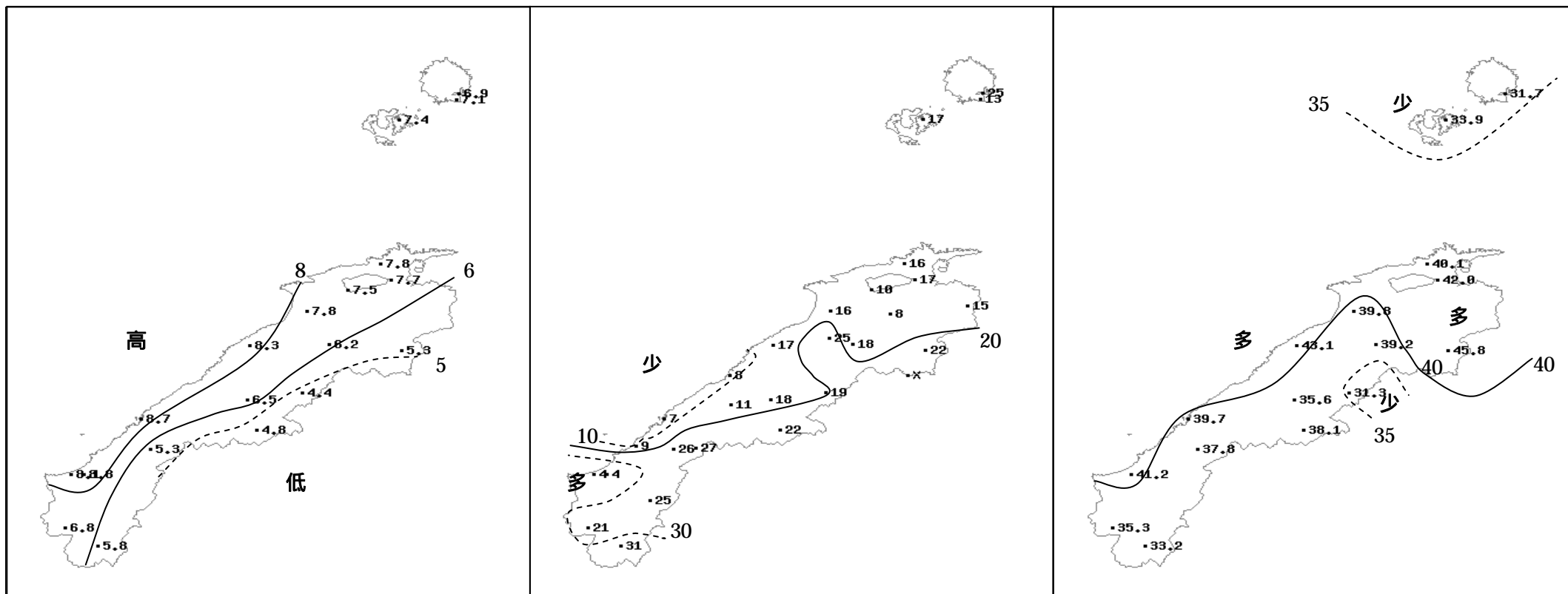
瑞穂



吉賀



# 2007年(平成19年)3月上旬の気象分布図



平均気温 ( )

降水量 (mm)

日照時間 (h)

# 地域気象観測旬報

2007年3月1日～10日 島根県 (68)  
(1/5)

観測所名	西郷							10 以上積算気温			36
日付	気温( )			風向・風速(m/s)				降水量(mm)		日照 (h)	
	平均	最高	最低	平均	最多	最大	風向	日計	1時間		
1	5.6	11.4	-0.7	3.3	E	6	E	0	0	10.1	
2	9.3	12.9	6.8	3.9	E	7	E	0	0	4.7	
3	10.8	15.5	7.2	1.7	W	4	SW	4	3	0.5	
4	13.0	16.6	10.1	2.8	ENE	7	SSE	0	0	0.8	
5	11.8	17.2	7.1	8.3	WSW	15	WSW	5	3	0.6	
6	2.3	7.4	-0.3	5.7	WNW	10	WNW	5	2	2.0	
7	2.6	5.3	0.3	4.8	WNW	10	W	3	1	2.4	
8	3.0	6.5	-0.7	3.8	WNW	8	WNW	3	2	3.8	
9	3.6	9.8	-1.2	2.4	NW	6	W	3	3	3.4	
10	7.0	12.2	-0.9	5.2	SW	10	SW	2	2	3.4	
前半旬	10.1	14.7	6.1	4.0	E			9		16.7	
後半旬	3.7	8.2	-0.6	4.4	WNW			16		15.0	
旬	6.9	11.5	2.8	4.2	WNW			25		31.7	
平年差/比	+1.5	+2.3	+1.6					75		79	

観測所名	西郷岬							10 以上積算気温			35
日付	気温( )			風向・風速(m/s)				降水量(mm)		日照 (h)	
	平均	最高	最低	平均	最多	最大	風向	日計	1時間		
1	6.4	9.5	1.9	4.3	ENE	6	ENE	0	0		
2	9.3	11.6	7.6	4.4	E	6	ENE	0	0		
3	10.8	13.9	8.2	2.2	NNE	5	NE	5	4		
4	12.6	15.9	10.0	4.9	NE	10	SSE	0	0		
5	11.1	16.2	6.6	11.9	WSW	19	WSW	3	2		
6	2.0	6.9	-0.4	8.6	WNW	13	WNW	1	1		
7	2.5	4.4	0.2	7.5	WNW	12	WSW	0	1		
8	3.4	5.8	0.6	5.7	WNW	12	SW	1)	1)		
9	5.0	8.9	0.2	4.0	NW	9	SW	2	2		
10	8.0	11.8	2.1	7.0	SSW	13	SW	1	2		
前半旬	10.0	13.4	6.9	5.5	ENE			8			
後半旬	4.2	7.6	0.5	6.6	WNW			5			
旬	7.1	10.5	3.7	6.1	WNW			13			
平年差/比	//	//	//					//		//	

観測所名	海士							10 以上積算気温			37
日付	気温( )			風向・風速(m/s)				降水量(mm)		日照 (h)	
	平均	最高	最低	平均	最多	最大	風向	日計	1時間		
1	5.6	10.9	-2.1	1.7	E	4	E	0	0	9.5	
2	9.9	13.6	7.6	1.8	E	4	ENE	0	0	5.5	
3	11.3	13.8	8.5	0.7	WSW	3	WSW	9	6	0.0	
4	13.4	18.0	7.5	2.0	ESE	5	SSE	0	0	1.5	
5	12.0	18.2	6.8	7.5	WSW	12	WSW	5	3	0.9	
6	2.9	7.2	0.6	5.1	WNW	8	W	1	1	0.9	
7	3.8	6.3	1.4	4.8	W	7	W	1	1	4.7	
8	4.0	7.1	-1.4	3.7	W	7	W	0	0	4.1	
9	4.3	10.7	-2.3	1.6	W	5	W	0	0	3.0	
10	7.0	13.5	-2.1	3.0	SW	8	W	1	2	3.8	
前半旬	10.4	14.9	5.7	2.7	E			14		17.4	
後半旬	4.4	9.0	-0.8	3.6	W			3		16.5	
旬	7.4	11.9	2.5	3.2	W			17		33.9	
平年差/比	+1.6	+2.7	+1.0					60		92	

観測所名	鹿島							10 以上積算気温			41
日付	気温( )			風向・風速(m/s)				降水量(mm)		日照 (h)	
	平均	最高	最低	平均	最多	最大	風向	日計	1時間		
1	5.8	13.1	-1.5	1.3	ESE	4	ESE	0	0	10.0	
2	9.3	18.1	2.3	1.0	ENE	3	W	0	1	6.3	
3	10.7	13.1	8.0	0.6	SW	2	S	9	2	0.0	
4	16.9	21.7	11.6	1.8	S	7	S	0	1	8.7	
5	13.2	19.5	7.2	7.2	SW	13	SW	2	1	4.5	
6	3.7	7.1	1.8	4.0	W	7	W	2	1	0.4	
7	4.0	5.9	1.6	4.8	W	9	WSW	0	0	2.2	
8	4.3	7.6	0.2	3.5	W	7	W	0	1	2.8	
9	3.8	9.7	-1.8	2.1	ENE	6	SW	0	0	1.3	
10	6.6	14.7	-1.8	2.6	SSW	8	SW	3	2	3.9	
前半旬	11.2	17.1	5.5	2.4	SW			11		29.5	
後半旬	4.5	9.0	0.0	3.4	W			5		10.6	
旬	7.8	13.1	2.8	2.9	W			16		40.1	
平年差/比	+2.1	+3.5	+1.1					44		108	

平年差/比に用いる地域気象観測における平年値の統計期間は気温・降水量については1979～2000年、日照については1987～2000年です。

なお、西郷岬、斐川、高津、の平年値はありません。

): 統計値を求める対象となる資料の一部が欠けているが、その範囲が許容の範囲内の値。

] : 統計値を求める対象となる資料が、許容する範囲内の資料数を満たさず、十分な信頼を保障できない値である。

x : 統計値を求める対象となる資料が、参考値もしくは欠測により全く統計値を求めることができない。

# 地域気象観測旬報

2007年3月1日～10日 島根県 (68)  
(2/5)

観測所名	斐川								10 以上積算気温		39
	気温( )			風向・風速(m/s)			降水量(mm)		日照 (h)		
	平均	最高	最低	平均	最多	最大	風向	日計		1時間	
1	5.6	12.2	-1.4	4.9	E	11	ENE	0	0		
2	8.3	16.1	1.8	3.3	ENE	7	ENE	0	0		
3	10.3	13.0	8.4	1.8	ESE	4	E	4	2		
4	15.8	21.9	11.4	4.8	ENE	14	S	0	1		
5	13.0	19.5	7.2	13.1	WSW	21	WSW	2	1		
6	3.4	7.0	1.3	7.5	WNW	11	WNW	1	1		
7	3.7	5.4	1.4	7.1	W	11	W	0	0		
8	4.2	7.6	1.2	6.6	W	12	W	0	0		
9	4.4	9.9	-2.0	3.8	SSW	9	WNW	0	0		
10	6.6	14.7	-1.2	4.2	SSW	9	S	3	2		
前半旬	10.6	16.5	5.5	5.6	ENE			6			
後半旬	4.5	8.9	0.1	5.8	W			4			
旬	7.5	12.7	2.8	5.7	W			10			
平年差/比	//	//	//					//	//	//	

観測所名	松江								10 以上積算気温		40
	気温( )			風向・風速(m/s)			降水量(mm)		日照 (h)		
	平均	最高	最低	平均	最多	最大	風向	日計		1時間	
1	6.1	11.7	0.0	3.3	E	8	E	0	0	10.0	
2	9.1	14.9	4.3	3.3	ESE	6	E	0	0	6.0	
3	10.7	12.8	8.2	1.5	ESE	4	ENE	7	2	0.0	
4	16.1	20.5	11.7	3.0	ESE	10	S	0	0	8.2	
5	13.1	19.8	7.1	10.9	W	19	W	4	2	5.5	
6	3.6	7.0	1.8	8.0	W	11	WNW	2	1	1.1	
7	3.3	6.9	1.1	6.7	W	11	WSW	0	0	2.4	
8	4.2	8.1	0.7	6.1	W	11	W	1	1	3.4	
9	4.2	9.9	-1.1	2.4	W	7	W	0	0	2.0	
10	6.6	14.7	-0.2	2.6	SW	7	SSW	3	3	3.4	
前半旬	11.0	15.9	6.3	4.4	ESE			11		29.7	
後半旬	4.4	9.3	0.5	5.2	W			6		12.3	
旬	7.7	12.6	3.4	4.8	W			17		42.0	
平年差/比	+1.7	+2.4	+1.3					45		106	

観測所名	出雲								10 以上積算気温		41
	気温( )			風向・風速(m/s)			降水量(mm)		日照 (h)		
	平均	最高	最低	平均	最多	最大	風向	日計		1時間	
1	5.3	13.2	-2.5	2.9	ENE	7	ENE	0	0	9.9	
2	9.7	18.1	2.9	1.9	ENE	4	NE	0	0	6.0	
3	11.0	13.3	7.9	1.1	ENE	3	ENE	8	2	0.0	
4	17.1	23.5	11.4	3.2	S	10	S	0	0	8.7	
5	12.7	19.2	7.3	6.2	WSW	10	WSW	5	2	4.0	
6	3.4	7.3	1.8	4.0	W	7	WNW	1	1	0.4	
7	4.1	5.1	2.5	3.7	W	6	WSW	0	0	2.7	
8	4.4	6.7	-0.3	3.2	W	6	WNW	0	0	1.9	
9	4.2	9.7	-2.3	1.6	W	5	WSW	0	0	2.8	
10	6.3	13.5	-1.3	2.0	SSW	6	SSW	2	2	3.4	
前半旬	11.2	17.5	5.4	3.1	ENE			13		28.6	
後半旬	4.5	8.5	0.1	2.9	W			3		11.2	
旬	7.8	13.0	2.7	3.0	W			16		39.8	
平年差/比	+1.9	+3.0	+1.3					45		103	

観測所名	大田								10 以上積算気温		53
	気温( )			風向・風速(m/s)			降水量(mm)		日照 (h)		
	平均	最高	最低	平均	最多	最大	風向	日計		1時間	
1	6.7	15.5	-0.7	2.3	SE	5	N	0	0	9.9	
2	10.8	20.3	4.5	1.5	ESE	3	NNW	0	0	6.5	
3	12.1	14.9	9.1	1.5	SSE	3	SSE	4	2	0.0	
4	17.3	23.3	11.4	3.0	SSE	7	SE	2	2	9.6	
5	12.6	19.1	8.0	5.3	WSW	8	SW	8	4	3.4	
6	4.1	7.8	1.6	3.8	W	6	W	0	0	2.4	
7	3.8	6.1	1.7	3.2	W	6	WSW	0	1	2.2	
8	4.4	8.1	0.6	2.7	W	6	WSW	0	0	3.5	
9	4.5	9.5	-0.4	2.4	SE	4	SW	0	0	2.3	
10	6.7	12.2	0.2	2.3	SE	5	SE	3	2	3.3	
前半旬	11.9	18.6	6.5	2.7	ESE			14		29.4	
後半旬	4.7	8.7	0.7	2.9	W			3		13.7	
旬	8.3	13.7	3.6	2.8	W			17		43.1	
平年差/比	+1.9	+3.0	+1.4					47		110	



# 地域気象観測旬報

2007年3月1日～10日 島根県 (68)  
(3/5)

観測所名	掛合							10 以上積算気温			39
	気温( )			風向・風速(m/s)				降水量(mm)		日照 (h)	
	平均	最高	最低	平均	最多	最大	風向	日計	1時間		
1	3.9	13.4	-3.0	1.0	NW	4	NW	0	0	8.5	
2	8.7	18.8	0.5	1.0	N	4	NNW	0	0	6.1	
3	11.0	16.1	7.4	1.0	S	5	SSE	1	1	0.1	
4	15.8	21.9	10.3	2.3	SSE	7	SSW	2	2	8.4	
5	12.3	17.2	5.4	3.7	SSE	7	SSE	7	2	5.8	
6	1.4	5.5	-0.5	2.0	N	4	NNW	2	1	0.0	
7	1.0	3.1	-0.5	2.1	SSE	4	N	2	1	1.8	
8	0.9	4.1	-1.1	1.3	SE	3	NNE	1	1	1.1	
9	2.3	7.9	-2.5	1.7	ESE	5	SSE	0	0	4.2	
10	4.8	11.3	-2.1	1.9	S	6	SSE	3	2	3.2	
前半旬	10.3	17.5	4.1	1.8	SSE			10		28.9	
後半旬	2.1	6.4	-1.3	1.8	SSE			8		10.3	
旬	6.2	11.9	1.4	1.8	SSE			18		39.2	
平年差/比	+2.0	+3.1	+1.6					36		120	

観測所名	横田							10 以上積算気温			37
	気温( )			風向・風速(m/s)				降水量(mm)		日照 (h)	
	平均	最高	最低	平均	最多	最大	風向	日計	1時間		
1	3.9	13.4	-3.7	0.8	NE	3	NE	0	0	9.7	
2	8.3	19.6	-0.9	0.8	W	3	W	0	0	7.0	
3	10.0	13.8	6.9	0.3	ENE	2	E	3	3	0.0	
4	15.1	21.6	9.4	1.9	S	6	S	2	1	8.7	
5	12.3	17.8	4.2	4.4	SW	8	WSW	4	2	6.4	
6	-0.4	4.4	-2.7	2.5	WSW	6	WSW	5	1	0.0	
7	-1.3	1.8	-5.0	1.9	SW	7	WSW	3	1	3.7	
8	-0.3	2.3	-2.0	1.2	SW	5	SW	2	1	2.0	
9	1.1	7.4	-4.8	0.9	WSW	5	WSW	0	0	5.5	
10	4.0	10.8	-3.5	1.3	SSW	5	SW	3	1	2.8	
前半旬	9.9	17.2	3.2	1.6	S			9		31.8	
後半旬	0.6	5.3	-3.6	1.6	WSW			13		14.0	
旬	5.3	11.3	-0.2	1.6	SW			22		45.8	
平年差/比	+2.6	+3.8	+1.6					52		128	

観測所名	赤名							10 以上積算気温			24
	気温( )			風向・風速(m/s)				降水量(mm)		日照 (h)	
	平均	最高	最低	平均	最多	最大	風向	日計	1時間		
1	3.8	15.2	-5.2	0.9	N	2	SSE	0	0	8.3	
2	8.6	19.9	0.2	0.8	N	3	N	0	0	6.3	
3	9.6	13.1	6.8	0.3	S	3	SE	1	1	0.0	
4	13.5	19.0	8.4	1.8	SE	4	SE	0	0	7.0	
5	10.3	15.9	2.8	2.0	SE	7	SE	6	3	4.0	
6	-0.9	3.1	-2.8	1.4	N	3	N	1	1	0.1	
7	-1.4	1.4	-2.8	1.1	SE	2	SE	4	1	1.0	
8	-1.2	1.4	-3.9	0.6	NNE	2	N	4	2	0.5	
9	-0.9	3.6	-6.2	0.5	SE	3	SE	1	1	1.0	
10	2.6	8.0	-3.8	1.0	SSE	3	SE	2	1	3.1	
前半旬	9.2	16.6	2.6	1.2	SE			7		25.6	
後半旬	-0.4	3.5	-3.9	0.9	SE			12		5.7	
旬	4.4	10.1	-0.6	1.0	SE			19		31.3	
平年差/比	+2.1	+3.2	+1.5					43		101	

観測所名	川本							10 以上積算気温			28
	気温( )			風向・風速(m/s)				降水量(mm)		日照 (h)	
	平均	最高	最低	平均	最多	最大	風向	日計	1時間		
1	5.4	16.2	-2.8	0.8	NNW	3	N	0	0	8.9	
2	9.2	21.1	1.1	0.9	WSW	3	NNW	0	0	7.1	
3	9.8	12.5	6.9	0.5	NE	2	ESE	2	1	0.0	
4	15.6	22.2	9.2	3.0	S	7	S	0	0	8.5	
5	12.3	18.0	6.5	3.8	WSW	7	S	11	7	4.6	
6	2.3	6.5	-0.2	2.9	WSW	5	WSW	0	1	0.6	
7	1.4	4.3	-0.5	2.0	SW	5	SW	2	1	0.3	
8	2.1	5.2	-0.9	1.9	SW	5	WSW	1	1	1.1	
9	1.9	7.1	-3.1	0.7	NE	2	SSW	0	0	1.8	
10	5.0	11.1	-0.7	1.3				2	1	2.7	
前半旬	10.5	18.0	4.2	1.8	S			13		29.1	
後半旬	2.5	7.5	-1.2	1.8	WSW			5		6.5	
旬	6.5	13.3	1.8	1.8	WSW			18		35.6	
平年差/比	+2.0	+3.6	+1.6					46		105	

# 地域気象観測旬報

2007年3月1日～10日 島根県 (68)  
(4/5)

観測所名	浜田							10 以上積算気温			55
	気温( )			風向・風速(m/s)				降水量(mm)		日照 (h)	
	平均	最高	最低	平均	最多	最大	風向	日計	1時間		
1	7.3	15.2	-0.2	3.8	ENE	8	NE	0	0	10.4	
2	11.3	16.9	5.4	2.6	ENE	5	N	0	0	7.9	
3	13.9	17.9	10.5	2.5	ENE	7	WSW	0	0	0.0	
4	17.0	23.4	11.6	3.5	ENE	9	SE	0	0	9.4	
5	12.7	20.3	9.0	13.0	SW	19	SW	4	3	4.5	
6	3.9	8.8	2.6	6.5	W	11	W	0	0	0.8	
7	4.3	5.8	3.0	7.3	WSW	11	SW	0	0	0.9	
8	5.1	7.8	2.7	5.5	W	11	W	0	0	1.6	
9	4.8	8.7	1.4	3.6	NE	6	WSW	2	1	0.6	
10	7.0	12.6	0.6	3.3	ENE	8	SSW	1	1	3.6	
前半旬	12.4	18.7	7.3	5.1	ENE			4		32.2	
後半旬	5.0	8.7	2.1	5.2	W			3		7.5	
旬	8.7	13.7	4.7	5.2	ENE			7		39.7	
平年差/比	+1.4	+2.9	+1.4					18		91	

観測所名	瑞穂							10 以上積算気温			25
	気温( )			風向・風速(m/s)				降水量(mm)		日照 (h)	
	平均	最高	最低	平均	最多	最大	風向	日計	1時間		
1	3.9	15.9	-5.7	0.6	NE	3	E	0	0	10.6	
2	8.2	20.4	-1.3	1.0	ENE	3	W	0	0	7.8	
3	8.6	11.9	6.0	0.6	ENE	2	E	1	1	0.0	
4	13.6	19.3	7.3	2.7	S	9	S	0	0	8.8	
5	11.6	16.7	4.2	3.8	W	8	S	10	5	5.2	
6	-0.1	3.8	-1.9	2.5	W	5	W	3	3	0.4	
7	-0.6	1.7	-2.4	1.7	W	5	WNW	1	1	1.3	
8	-0.3	2.8	-2.3	1.2	W	4	W	3	1	0.8	
9	-0.1	5.7	-4.9	0.6	W	2	W	1	1	0.8	
10	2.9	8.4	-3.5	1.3	E	6	S	3	2	2.4	
前半旬	9.2	16.8	2.1	1.7	W			11		32.4	
後半旬	0.4	4.5	-3.0	1.5	W			11		5.7	
旬	4.8	10.7	-0.4	1.6	W			22		38.1	
平年差/比	+1.9	+2.6	+1.6					49		98	

観測所名	弥栄							10 以上積算気温			36
	気温( )			風向・風速(m/s)				降水量(mm)		日照 (h)	
	平均	最高	最低	平均	最多	最大	風向	日計	1時間		
1	4.7	16.8	-5.4	1.6	N	4	N	0	0	9.9	
2	8.6	20.9	0.2	1.2	N	5	N	0	0	8.3	
3	11.3	15.5	6.2	0.6	N	2	SSE	1	1	0.1	
4	14.9	21.2	7.5	2.9	S	10	SSE	0	0	9.4	
5	10.1	17.2	4.2	3.3	SW	7	SSW	10	5	3.3	
6	-0.4	4.3	-2.8	2.4	NW	5	NNW	4	3	0.5	
7	-0.2	2.0	-2.7	1.9	W	4	W	2	2	0.6	
8	0.1	3.8	-2.0	1.5	NNW	5	NW	3	2	1.0	
9	0.0	5.4	-4.5	0.7	SW	3	SSW	1	1	1.1	
10	3.5	12.1	-4.4	1.4	S	4	S	5	2	3.6	
前半旬	9.9	18.3	2.5	1.9	N			11		31.0	
後半旬	0.6	5.5	-3.3	1.6	NW			15		6.8	
旬	5.3	11.9	-0.4	1.8	SW			26		37.8	
平年差/比	+2.0	+4.0	+1.3					53		100	

観測所名	高津							10 以上積算気温			54
	気温( )			風向・風速(m/s)				降水量(mm)		日照 (h)	
	平均	最高	最低	平均	最多	最大	風向	日計	1時間		
1	6.0	13.2	-1.3	2.7	SSE	5	NNE	0	0		
2	10.6	16.8	4.9	2.7	SSE	5	NW	0	0		
3	14.2	18.7	10.4	2.8	S	5	S	0	1		
4	17.1	23.8	9.2	7.2	S	14	SSE	0	0		
5	11.9	19.3	8.1	7.0	SW	15	S	4	3		
6	3.1	8.3	0.3	6.4	NW	12	NW	0	0		
7	3.2	5.1	0.2	6.0	NW	10	NW	0	0		
8	4.1	7.5	1.2	5.3	NW	11	WNW	0	0		
9	3.9	8.3	0.3	3.4	S	6	W	0	0		
10	6.6	13.8	0.4	3.9	S	9	S	0	0		
前半旬	12.0	18.4	6.3	4.5	SSE			4			
後半旬	4.2	8.6	0.5	5.0	S			0			
旬	8.1	13.5	3.4	4.7	S			4			
平年差/比	//	//	//					//		//	

# 地域気象観測旬報

2007年3月1日～10日 島根県 (68)  
(5/5)

観測所名	益田							10 以上積算気温			56
日付	気温( )			風向・風速(m/s)			降水量(mm)		日照 (h)		
	平均	最高	最低	平均	最多	最大	風向	日計 1時間			
1	6.8	14.4	-0.8	1.3	SSE	3	NNW	0	0	10.0	
2	11.3	17.9	5.3	1.4	SE	3	NNW	0	0	8.1	
3	14.4	19.1	10.1	1.1	ESE	3	SSW	0	1	0.0	
4	17.8	24.2	10.1	3.6	S	9	S	0	0	9.1	
5	12.7	20.1	8.4	4.0	SW	9	S	4	3	1.8	
6	4.2	9.0	1.8	3.1	WNW	5	WNW	0	0	2.6	
7	4.0	5.2	1.6	3.0	WNW	4	S	0	0	1.0	
8	5.0	7.9	2.2	2.5	WNW	4	WNW	0	0	3.1	
9	4.6	9.1	0.7	1.3	S	3	WSW	0	0	1.4	
10	7.1	14.0	0.0	1.8	SSE	6	S	0	0	4.1	
前半旬	12.6	19.1	6.6	2.3	SE			4		29.0	
後半旬	5.0	9.0	1.3	2.3	WNW			0		12.2	
旬	8.8	14.1	3.9	2.3	S			4		41.2	
平年差/比	+1.8	+2.9	+1.4					10		92	

観測所名	津和野							10 以上積算気温			50
日付	気温( )			風向・風速(m/s)			降水量(mm)		日照 (h)		
	平均	最高	最低	平均	最多	最大	風向	日計 1時間			
1	5.7	18.0	-3.2	0.8	N	3	N	0	0	8.7	
2	10.1	22.7	2.5	0.7	NNE	3	NNE	0	0	7.8	
3	12.8	20.0	7.7	0.7	SSW	4	SSW	0	0	0.4	
4	15.8	22.2	7.6	4.1	S	9	S	0	0	8.8	
5	11.0	18.4	6.7	4.5	SSW	9	SSW	14	5	0.3	
6	2.3	6.8	-1.4	2.3	NE	5	NE	0	0	1.8	
7	1.3	3.8	-0.9	1.5	S	5	SSE	1	1	1.4	
8	1.6	6.5	-0.9	0.8	ENE	3	NNE	4	3	1.6	
9	2.3	7.9	-2.6	0.7	S	3	NE	0	0	1.5	
10	4.8	11.4	-2.3	1.3	SSW	6	SSW	2	1	3.0	
前半旬	11.1	20.3	4.3	2.2	SSW			14		26.0	
後半旬	2.5	7.3	-1.6	1.3	NE			7		9.3	
旬	6.8	13.8	1.3	1.7	SSW			21		35.3	
平年差/比	+1.6	+3.0	+0.9					42		98	

観測所名	吉賀							10 以上積算気温			37
日付	気温( )			風向・風速(m/s)			降水量(mm)		日照 (h)		
	平均	最高	最低	平均	最多	最大	風向	日計 1時間			
1	5.1	18.8	-4.1	1.0	NE	4	NNE	0	0	8.6	
2	9.3	20.9	1.6	1.3	NNE	6	ENE	0	0	7.3	
3	11.9	18.7	6.9	0.9	NE	3	NE	0	0	0.3	
4	14.2	20.0	6.1	3.7	W	9	WSW	0	0	4.8	
5	10.4	16.8	5.6	3.3	SSW	8	SSW	23	8	1.2	
6	1.2	5.9	-2.1	4.5	NE	9	NE	0	0	4.0	
7	0.2	2.5	-2.0	2.5	NE	6	NE	0	0	1.5	
8	0.5	4.0	-1.6	1.2	NE	5	NE	5	2	1.7	
9	1.2	6.5	-2.8	1.2	NE	3	NE	0	0	1.8	
10	4.1	8.2	-2.2	1.5	WSW	4	NNE	3	1	2.0	
前半旬	10.2	19.0	3.2	2.0	NE			23		22.2	
後半旬	1.4	5.4	-2.1	2.2	NE			8		11.0	
旬	5.8	12.2	0.5	2.1	NE			31		33.2	
平年差/比	//	//	//					//		//	

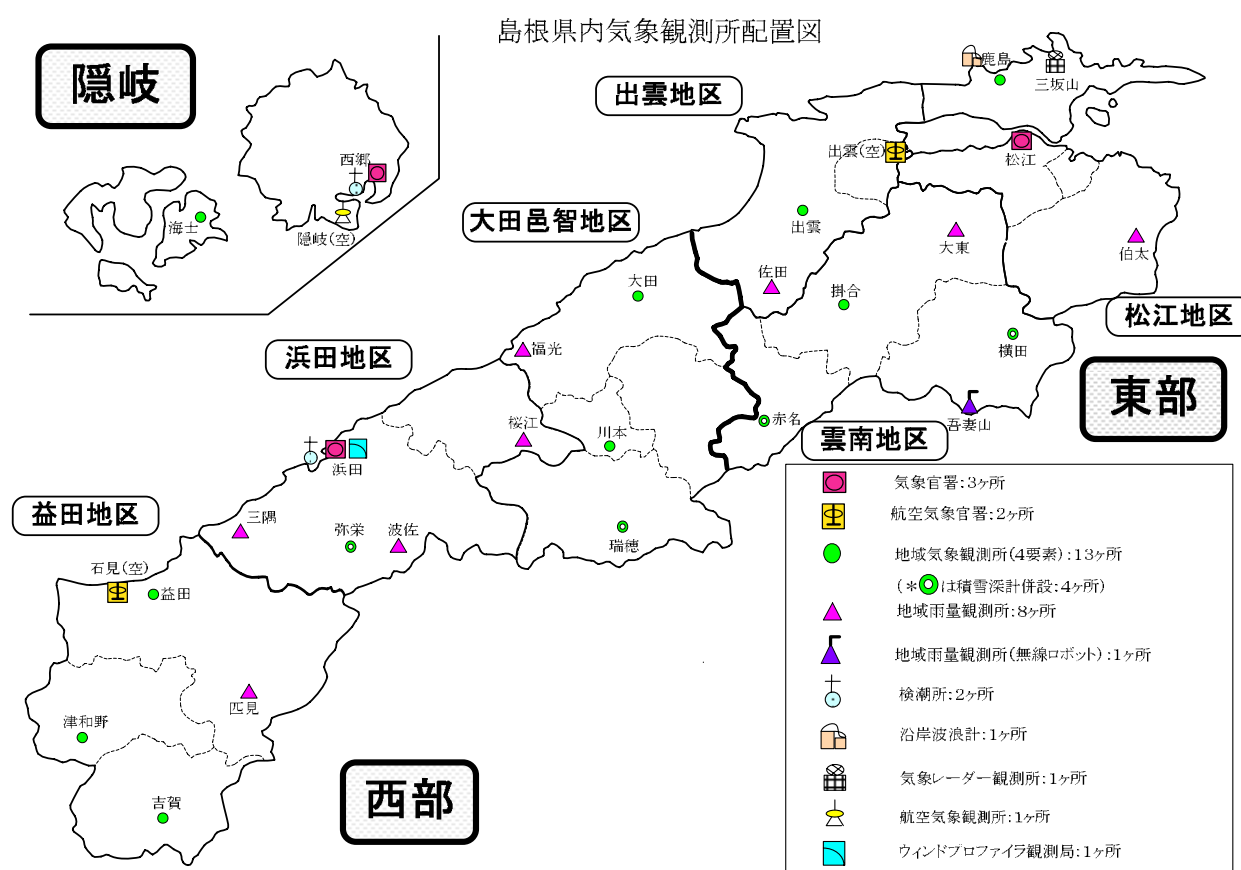




## 地域気象観測項目

地域気象観測旬報及び月報の各要素の値は有線ロボット気象計および自記雨量計により自動的に観測された観測値から算出しました。なお、特に明記されていない限り、日界は24時です。

気 温	平均気温 ( )	毎正時の気温 (24回) の平均
	最高気温 ( )	毎10分の気温 (144回) の最高
	最低気温 ( )	毎10分の気温 (144回) の最低
風向・風速	風速 (m/s)	毎正時の風速の平均
	最多風向 (16方位)	毎正時の風向 (24回) で頻度が最多のもの
	最大風速 (m/s) 風向 (16方位)	毎10分の風速 (144回) の最大 風向はその時の風向
降 水 量	降水量 (mm)	毎正時の降水量 (24回) の合計値
	最大1時間降水量 (mm)	1時間の降水量 (連続する6回の毎10分の合計) の最大
日 照	日照時間 (h)	太陽電池式日照計による毎正時の日照時間の合計 (気象官署は太陽追尾式日照計による)
積 雪	最深積雪 (cm)	毎正時の積雪の深さの最大
	積雪差合計 (cm)	毎正時の積雪の深さの差の合計 (正の値のみ)



18年11月1日現在

# 中国地方 1か月予報

(3月10日から4月9日までの天候見通し)

平成19年3月9日  
広島地方气象台発表

< 予想される向こう1か月の天候 >

向こう1か月の出現の可能性が最も大きい天候と特徴のある気温、降水量等の確率は以下のとおりです。

天気は数日の周期で変わりますが、平年に比べ曇りや雨または雪の日が多いでしょう。

向こう1か月の気温は平年並または低い確率ともに40%です。降水量は平年並または多い確率ともに40%です。日照時間は平年並または少ない確率ともに40%です。

週別の気温は、1週目は低い確率50%です。

< 向こう1か月の気温、降水量、日照時間の各階級の確率(%) >

[ 気 温 ] 中国地方



[ 降 水 量 ] 中国地方

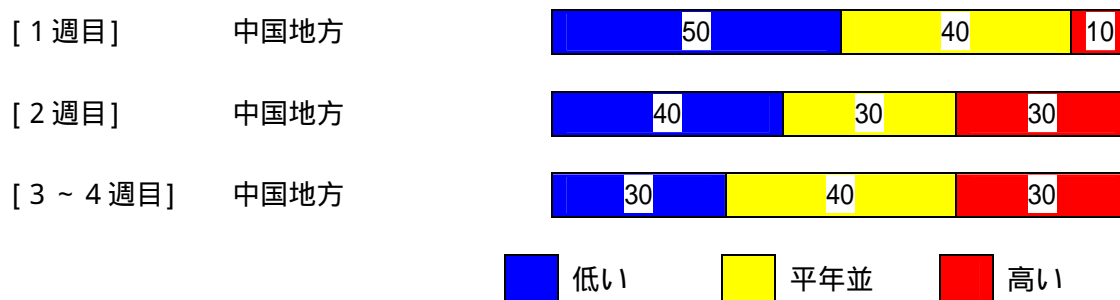


[ 日照時間 ] 中国地方



■ 低い(少ない)    ■ 平年並    ■ 高い(多い)

< 気温経過の各階級の確率 (%) >



< 予報の対象期間 >

1 か月 : 3月10日(土) ~ 4月 9日(月)  
1 週目 : 3月10日(土) ~ 3月16日(金)  
2 週目 : 3月17日(土) ~ 3月23日(金)  
3 ~ 4 週目 : 3月24日(土) ~ 4月 6日(金)

< 次回発表予定等 >

1 か月予報 : 毎週金曜日 14時30分 次回は3月16日  
3 か月予報 : 3月22日(木) 14時



<参考資料（平年並の範囲等）>

（１）30年平均値（向こう1か月の平均気温、降水量、日照時間と1週目、2週目、3～4週目の平均気温）

	気温 ( )	降水量 (mm)	日照時間 (時間)	気温( )		
				1週目	2週目	3～4週目
西郷	7.8	117.3	165.1	6.1	6.8	8.6
松江	8.7	131.1	152.2	6.8	7.7	9.5
境	8.9	133.7	154.3	7.1	7.9	9.7
米子	8.7	125.0	153.7	6.9	7.6	9.5
鳥取	8.6	126.0	142.4	6.7	7.5	9.5
浜田	9.5	126.8	155.4	7.9	8.6	10.3
津山	7.7	115.5	163.7	5.6	6.6	8.6
広島	10.5	134.3	173.6	8.5	9.4	11.4
呉	10.1	123.4	172.1	8.3	9.2	10.9
福山	9.1	93.1	173.1	7.2	8.1	10.0
岡山	10.0	94.9	173.0	7.9	8.9	10.9

なお、気温、降水量、日照時間の「平年並」の範囲は、地点ごとに幾分違いはありますが、下に示した地域平均の「平年並」の範囲を参考にして下さい。

（２）1971～2000年のデータに基づいた向こう1か月地域平均の気温、降水量、日照時間の平年差（比）の「平年並」の範囲は次のとおりです。

	気温平年差( )	降水量平年比(%)	日照時間平年比(%)
中国地方	-0.3～+0.4	84～115	95～108
山陰	-0.3～+0.5	83～116	95～109
山陽	-0.3～+0.4	81～116	93～107

（３）この予報期間の1週目、2週目、3～4週目の地域平均の気温平年差の「平年並」の範囲は次のとおりです。

	1週目	2週目	3～4週目
中国地方	-0.6～+0.7	-0.5～+0.6	-0.4～+0.6
山陰	-0.7～+0.8	-0.5～+0.7	-0.4～+0.6
山陽	-0.7～+0.7	-0.6～+0.6	-0.5～+0.6

<参考資料（利用上の注意）>

- （１）気温（降水量）等は、「低い（少ない）」「平年並」「高い（多い）」の3つの階級で予報します。  
階級の幅は、1971～2000年の30年間における各階級の出現率が等分（それぞれ33%）となるように決めてあります（気候的出現率と呼びます）。
- （２）予報する確率の数値は、それぞれの階級が出現する可能性の大きさを表しています。予測資料の信頼性が大きい場合には気候的出現率から大きく隔たった10%以下や60%以上の確率を付けられませんが、特定の階級を強調できない場合には気候的出現率と同じかそれと同程度（30%、40%）の確率しか付けられません。
- （３）晴れや雨などの天気日数は、平年の日数よりも多い（少ない）場合は「平年に比べて多い（少ない）」、また平年の日数と同程度に多い（少ない）場合には「平年と同様に多い（少ない）」と表現します。なお、単に多い（少ない）と表現した場合には対象期間の2分の1より多い（少ない）ことを意味します。